



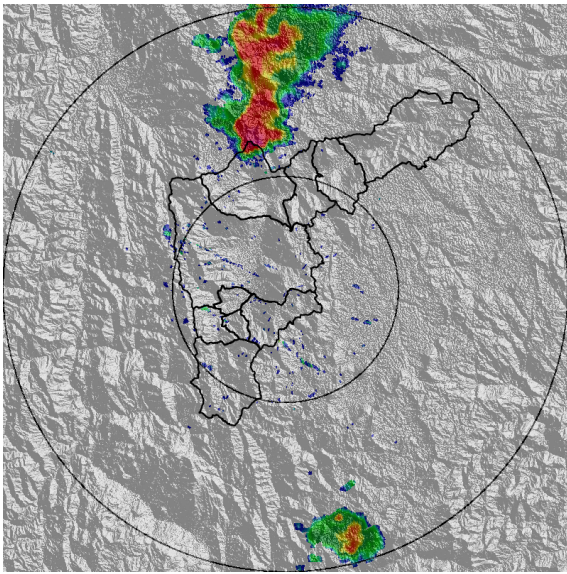
REGISTRO DE EVENTOS DE PRECIPITACIÓN				
FECHA: 2020-03-26			EVENTO N: 1886	
Caracterización de los eventos		Estaciones que registraron el evento		
Fecha inicio: 2020-03-26	Hora inicio: 14:46:00	N°	Nombre de la estación	Acumulado (mm)
Fecha fin: 2020-03-26	Hora fin: 17:00:00	65	I.E Las Lomitas	13.72
Duración evento		2 horas 14 min		
Mayor intensidad de lluvia				
Magnitud	18.29 mm/hora Hora: 16:20:00			
Estación	383. Salinas Caldas - Pluviografica			
Municipio	Caldas, Salinas			
Mayor registro de lluvia acumulada				
Magnitud	13.72 mm			
Estación	65. I.E Las Lomitas			
Municipio	Sabaneta, Las Lomitas			
Descripción del evento de precipitación				
<p>El evento inició con el ingreso de precipitaciones de alta intensidad al norte del municipio de Bello. Posteriormente y durante el evento, se presentaron lluvias de alta intensidad en Bello, Envigado, en el centro y ladera occidental de Medellín y en los municipios del sur del valle. Se registró granizo en la estación Alcaldía de Envigado, Institución Rafael Mejía (Itagüí) y en la Escuela Rural Yarumalito (San Antonio de Prado - Medellín). La máxima intensidad de lluvia registrada por la red pluviométrica fue de 91.44 mm/h y el acumulado máximo de 13.72 mm en la estación I.E Las Lomitas, Sabaneta. La máxima ráfaga de vientos, se presentó en la estación Torre SIATA con valor de hasta 59 km/h, provenientes del nor-oriente.</p>				



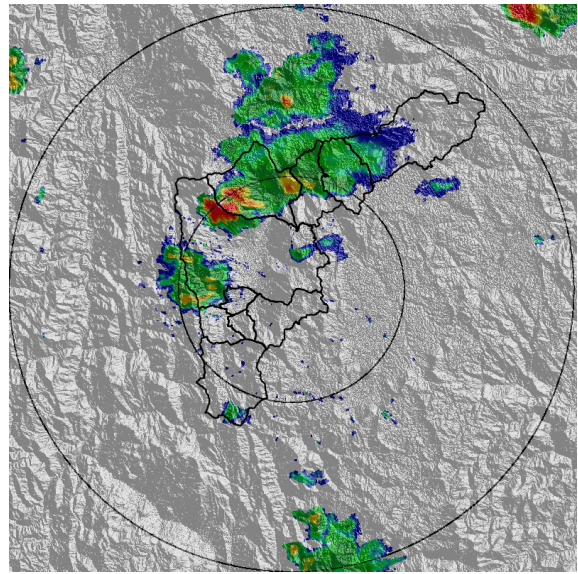
IMÁGENES DEL RADAR METEOROLÓGICO

FECHA: 2020-03-26

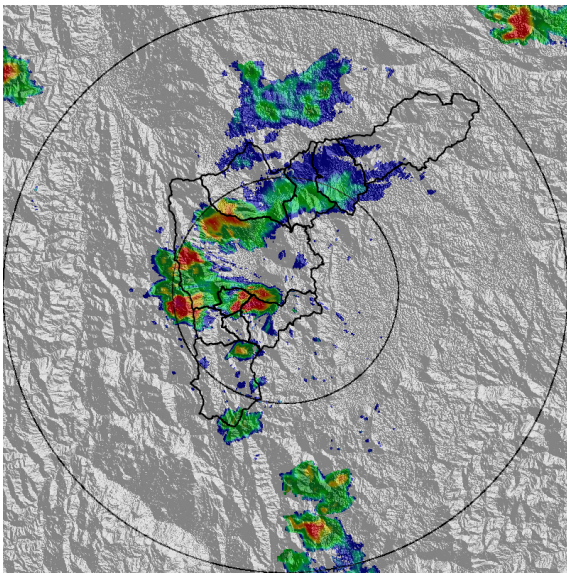
EVENTO N: 1886



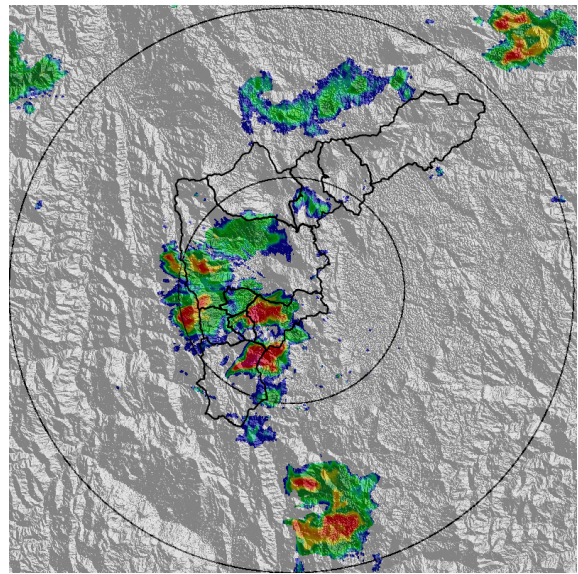
(a) 2020-03-26 14:48



(b) 2020-03-26 15:24



(c) 2020-03-26 15:34



(d) 2020-03-26 15:45

Teléfono: (+57 4) 4341987 | Dirección Calle 50 71 - 147 Medellín - Colombia



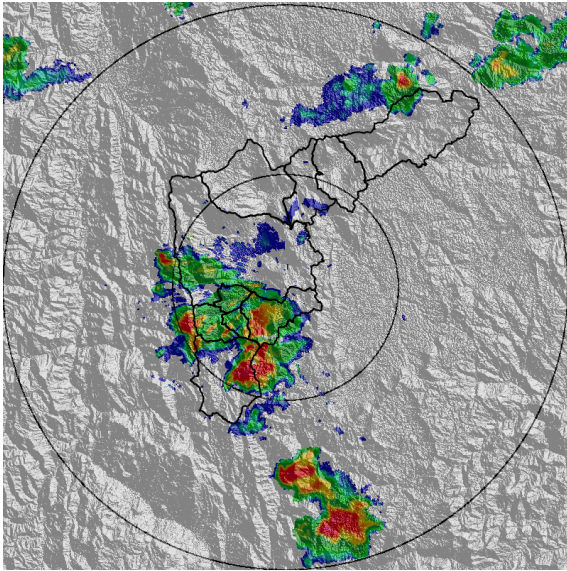
Con el apoyo de:



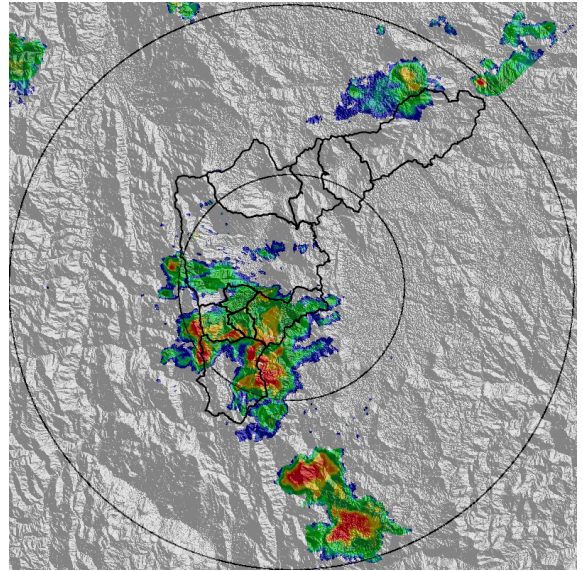
Un proyecto de:



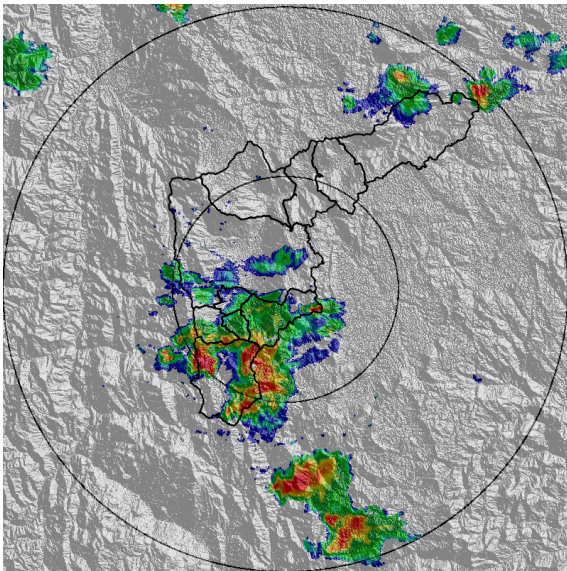
Alcaldía de Medellín



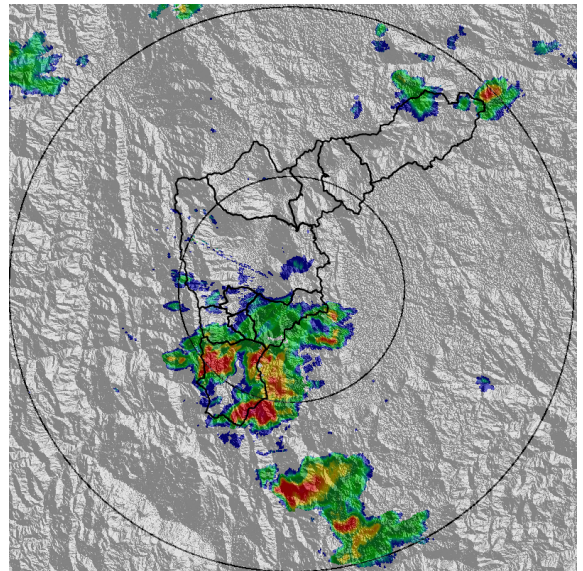
(e) 2020-03-26 15:55



(f) 2020-03-26 16:00



(g) 2020-03-26 16:06



(h) 2020-03-26 16:11

Teléfono: (+57 4) 4341987 | Dirección Calle 50 71 - 147 Medellín - Colombia



Con el apoyo de:



Un proyecto de:



Alcaldía de Medellín

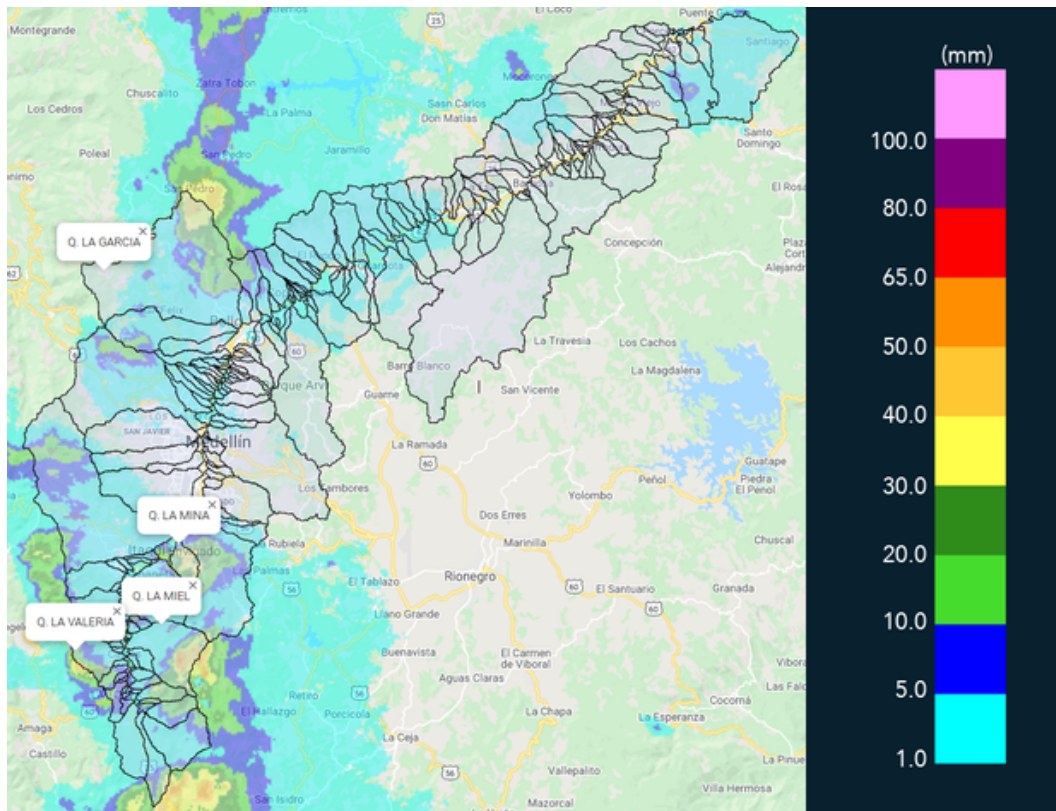


MAPA ACUMULADO RADAR

FECHA: 2020-03-26

EVENTO N: 1886

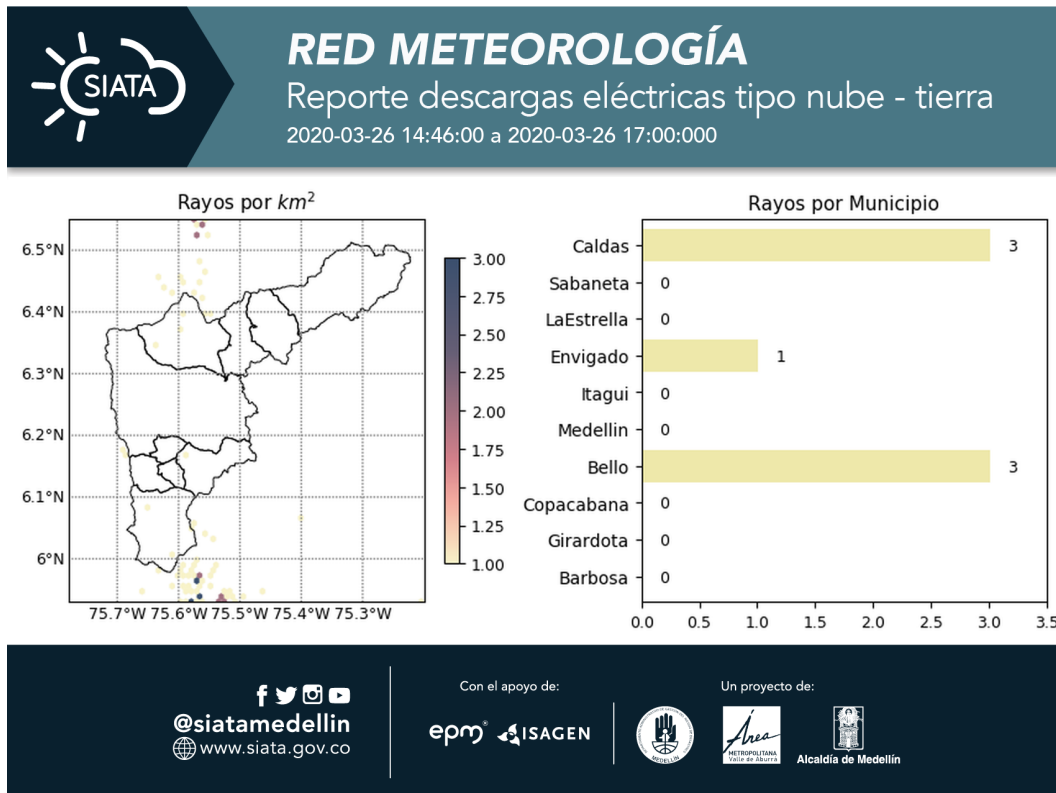
El máximo acumulado de radar, se presentó en las cuencas La García, La Mina, La Miel y La Valeria con acumulados de hasta 40 mm. Ningún sensor de nivel registró aumento significativo.



(i) Mapa de acumulados de lluvia radar durante el evento



MAPA DESCARGAS ELÉCTRICAS	
FECHA: 2020-03-26	EVENTO N: 1886
Se presentaron 7 descargas eléctricas, 3 en Caldas, 3 en Bello y 1 en Envigado.	



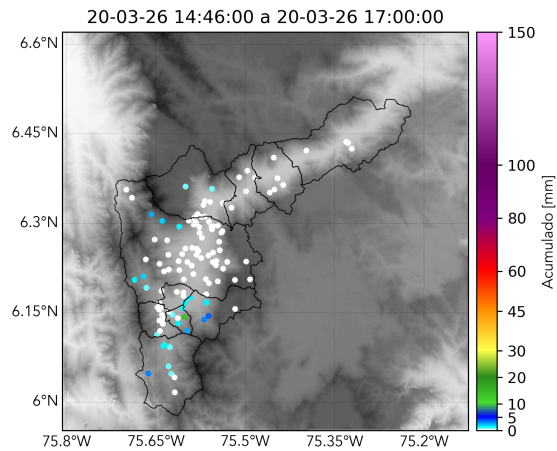
(j) Mapa de descargas eléctricas durante el evento



RESUMEN REDES DE MONITOREO

FECHA: 2020-03-26

EVENTO N: 1886



(k) Boletín Precipitación

Elaborado por: Diana Camila Arroyave - Valentina Ramírez
Área Operacional
Sistema de Alerta Temprana
www.siat.gov.co / @siatamedellin
Teléfono: 4341987 - 4341993

Teléfono: (+57 4) 4341987 | Dirección Calle 50 71 - 147 Medellín - Colombia



Con el apoyo de:



Un proyecto de:



Alcaldía de Medellín