



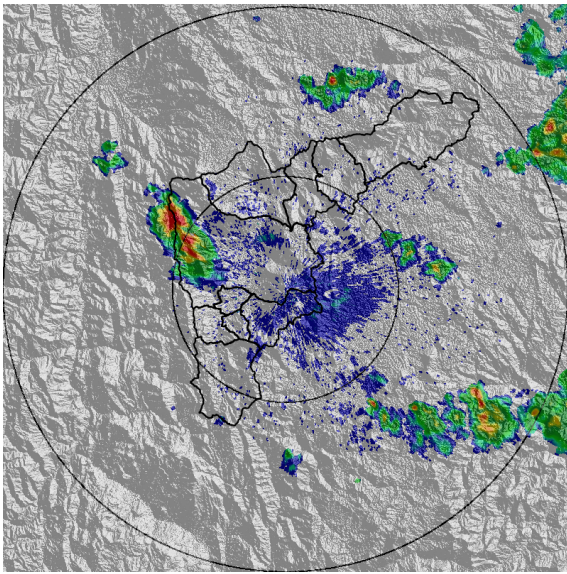
REGISTRO DE EVENTOS DE PRECIPITACIÓN						
FECHA: 2020-03-20			EVENTO N: 1883			
Caracterización de los eventos		Estaciones que registraron el evento				
Fecha inicio: 2020-03-20	Hora inicio: 18:50:00	N°	Nombre de la estación	Acumulado (mm)		
Fecha fin: 2020-03-21	Hora fin: 04:40:00	278	Vereda Potrerito - Pluviografica	26.42		
Duración evento	9 horas 50 min	30	Salon Social Barbosa	19.81		
Mayor intensidad de lluvia		234	I.E Manuel Jose Caicedo - Pluviometro	19.56		
Magnitud	48.77 mm/hora Hora: 20:41:00	11	Escuela Rural Fabio Zuluaga	12.95		
Estación	432. Andalucia Caldas - Pluviografica	25	Escuela Rural Astilleros	11.43		
Municipio	Caldas, 16 Belen	60	Torre SIATA	9.91		
Mayor registro de lluvia acumulada		27	Centro de Salud San Javier La Loma	9.4		
Magnitud	26.42 mm	71	CEFA	8.89		
Estación	278. Vereda Potrerito - Pluviografica	21	Escuela Rural San Jose de la Montana	8.89		
Municipio	Barbosa, Potrerito	45	AMVA	8.64		
Descripción del evento de precipitación		23	Instituto Jorge Robledo	8.38		
<p>El evento inicia a las 18:50 con la formación de un núcleo de alta intensidad en el corregimiento de Palmitas del municipio de Medellín. Este se desplazo hacia el sur – occidente hasta cubrir la zona urbana y los demás corregimientos del occidente de Medellín, Estas precipitaciones de alta intensidad se localizaron sobre los corregimientos del occidente, Santa Elena y municipio de Caldas, mientras que en el centro de Medellín y los demás municipios del Sur del Valle se registraban lluvias de baja intensidad. Para las 21:52 cesan por completo las lluvias en el sur del Valle y Medellín; no obstante, se registra la formación de un núcleo de lluvia con alta intensidad en el municipio de Girardota que perdura durante hora y media hasta salir del Valle. Hacia las 02:00 se presentaba la formación de un nuevo núcleo de alta intensidad en el municipio de Barbosa que perduro durante gran parte de la madrugada y donde se registró la mayor intensidad con 54,86 mm/h y el acumulado máximo de lluvia con 26,42 mm en la estación Vereda Potrerito, las lluvias finalizan con lluvias de baja intensidad en el municipio de caldas a las 4:40. Los máximos acumulados de precipitación de radar se registraron sobre las cuencas de La Iguana (Medellín) y Ovejas (Barbosa) con valores entre los 20 y 40 mm. El resto de las cuencas del valle registran valores acumulados inferiores a 10 mm.</p>		1	Casa de Gobierno Altavista	8.38		
		10	Escuela Rural El Boqueron	8.13		
		29	Escuela Marina Orth	7.62		
		46	I.E La Milagrosa	7.62		
		289	Seminario Redemptoris - Pluviografica	6.35		
		394	Deprimido los musicos - Pluviografica	6.35		
		20	Fundacion Hogares Claret	6.35		
		378	Edificio camacol - Pluviografica	6.1		
		432	Andalucia Caldas - Pluviografica	6.1		
		42	Escuela Rural Piedras Gordas	5.84		
		53	Colegio Eduardo Santos	5.84		
		211	La Ladera	5.08		
		17	Escuela El Corazon	5.08		



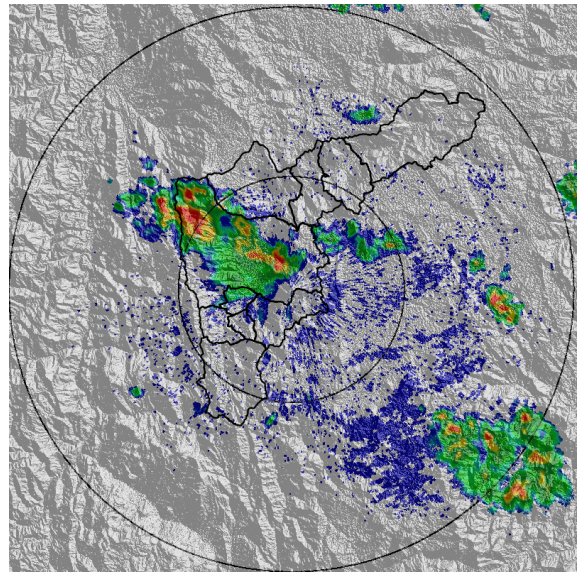
IMÁGENES DEL RADAR METEOROLÓGICO

FECHA: 2020-03-20

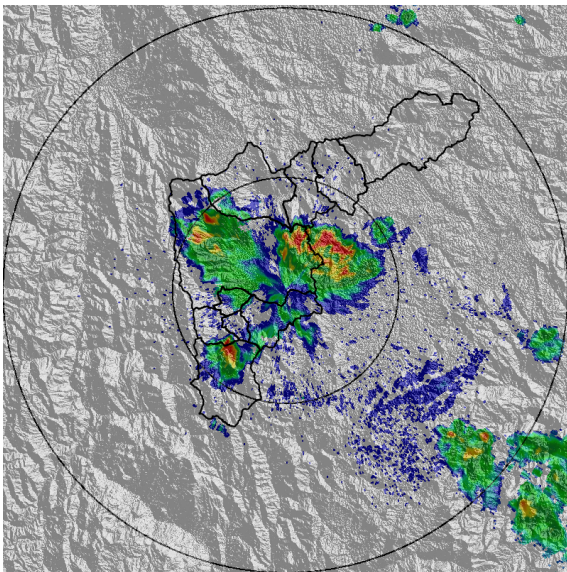
EVENTO N: 1883



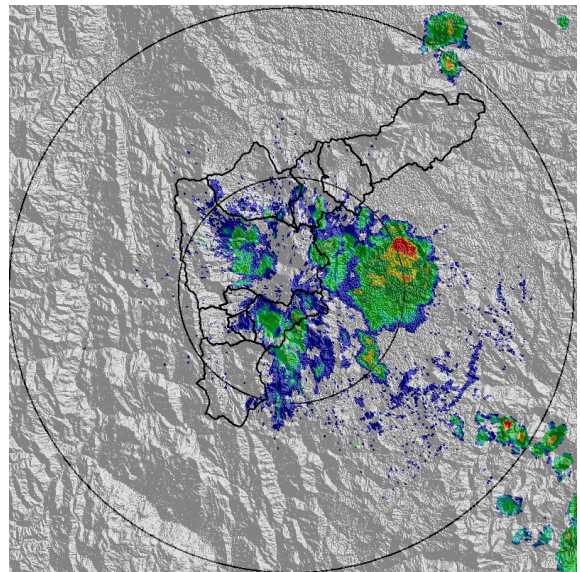
(a) 2020-03-20 19:00



(b) 2020-03-20 19:57



(c) 2020-03-20 20:39



(d) 2020-03-20 21:21

Teléfono: (+57 4) 4341987 | Dirección Calle 50 71 - 147 Medellín - Colombia



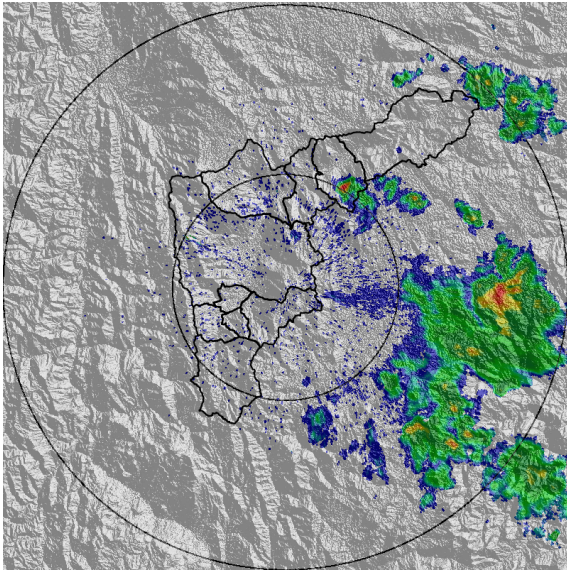
Con el apoyo de:



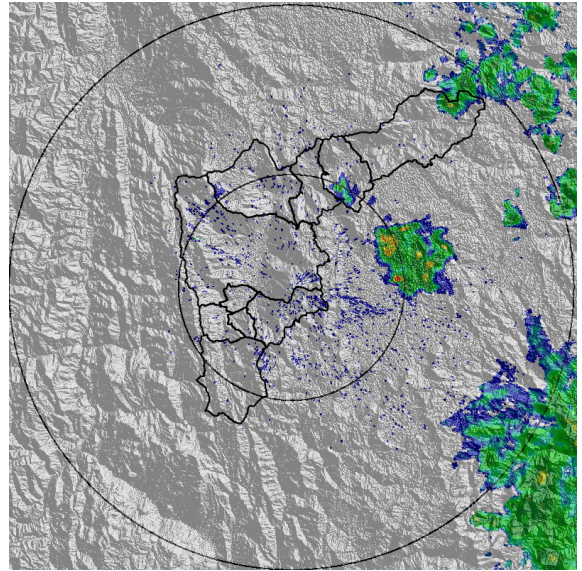
Un proyecto de:



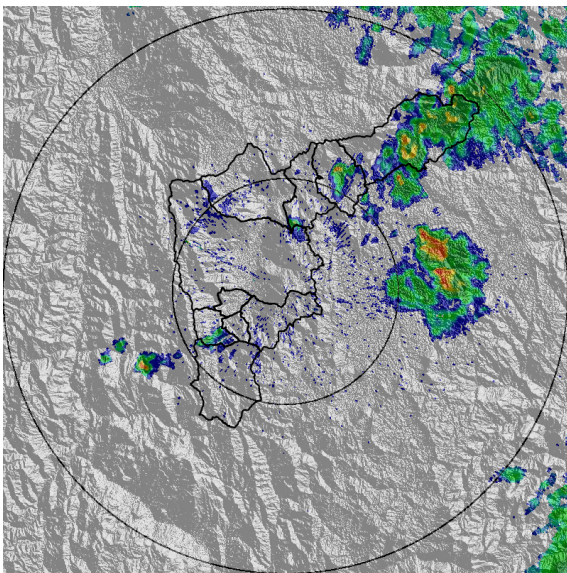
Alcaldía de Medellín



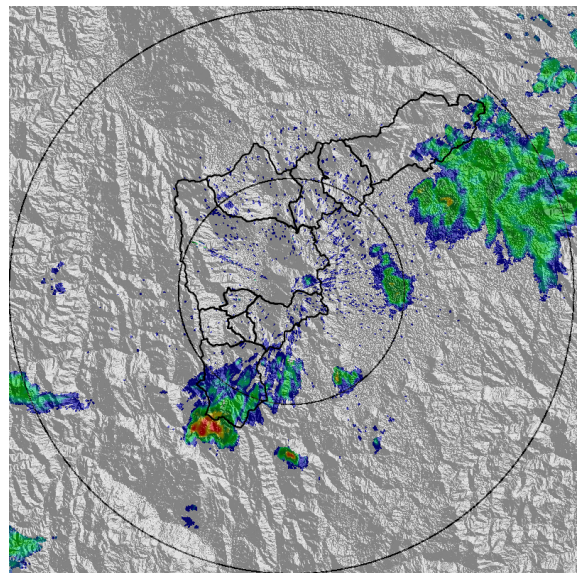
(e) 2020-03-20 22:44



(f) 2020-03-21 00:22



(g) 2020-03-21 01:04



(h) 2020-03-21 03:50

Teléfono: (+57 4) 4341987 | Dirección Calle 50 71 - 147 Medellín - Colombia



Con el apoyo de:



Un proyecto de:



Alcaldía de Medellín

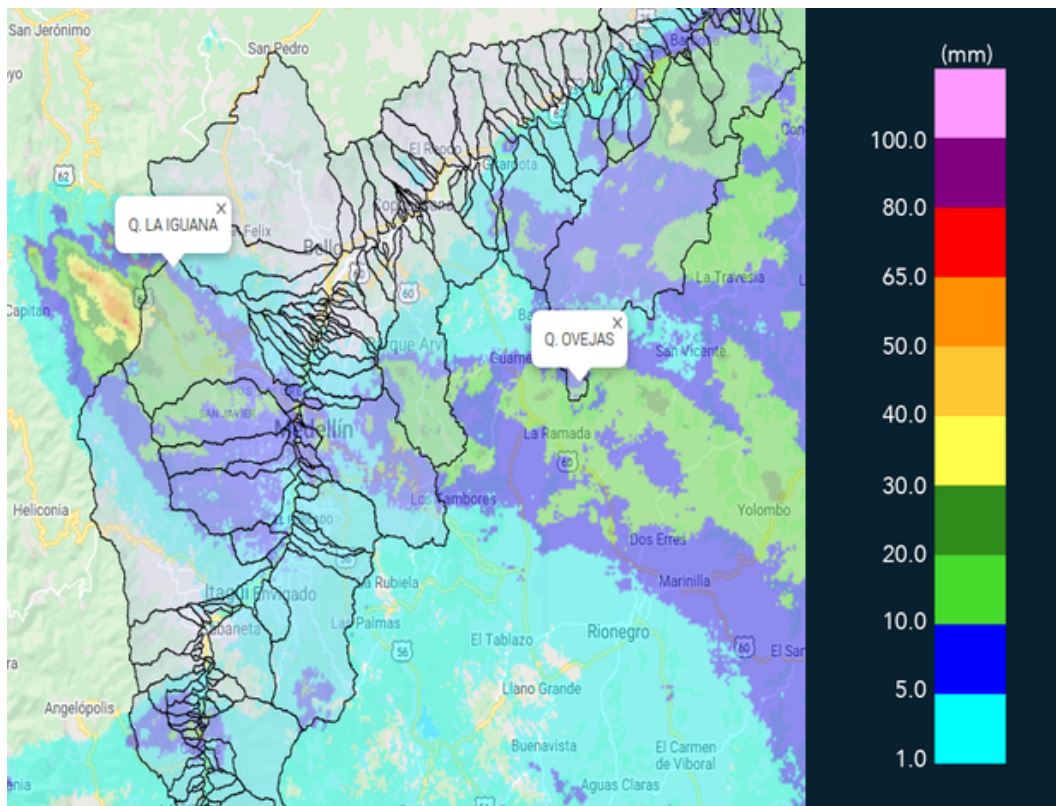


MAPA ACUMULADO RADAR

FECHA: 2020-03-20

EVENTO N: 1883

Los máximos acumulados de precipitación de radar se registraron sobre las cuencas de La Iguana (Medellín) y Ovejas (Barbosa) con valores entre los 20 y 40 mm. El resto de las cuencas del valle registran valores acumulados inferiores a 10 mm.



(i) Mapa de acumulados de lluvia radar durante el evento

Teléfono: (+57 4) 4341987 | Dirección Calle 50 71 - 147 Medellín - Colombia



Con el apoyo de:



Un proyecto de:



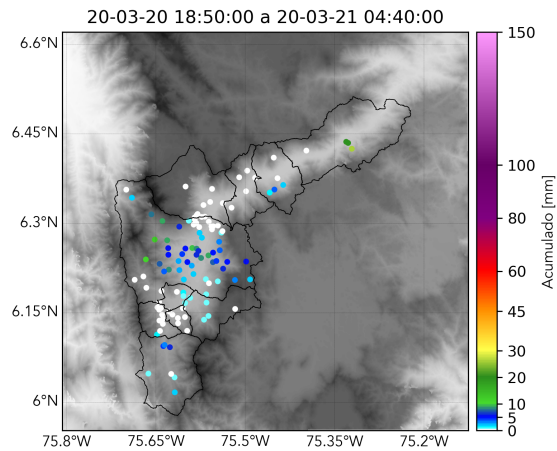
Alcaldía de Medellín



RESUMEN REDES DE MONITOREO

FECHA: 2020-03-20

EVENTO N: 1883



(j) Boletín Precipitación

Elaborado por: Luisa Goetz - Santiago Londoño  
Área Operacional  
Sistema de Alerta Temprana  
[www.siatamedellin.gov.co](http://www.siatamedellin.gov.co) / @siatamedellin  
Teléfono: 4341987 - 4341993

Teléfono: (+57 4) 4341987 | Dirección Calle 50 71 - 147 Medellín - Colombia



Con el apoyo de:



Un proyecto de:



Alcaldía de Medellín