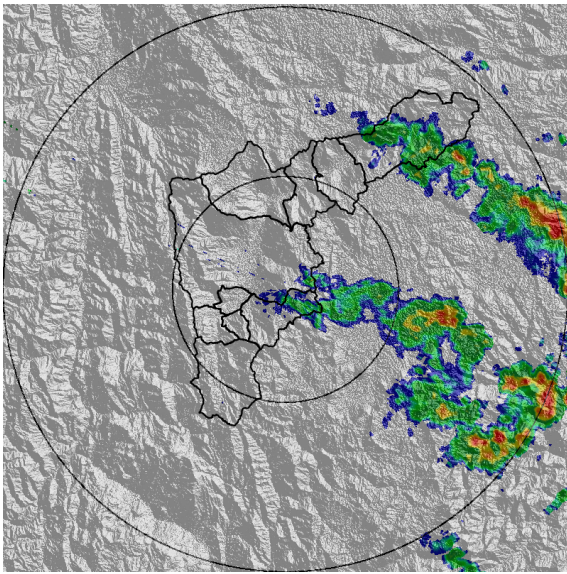




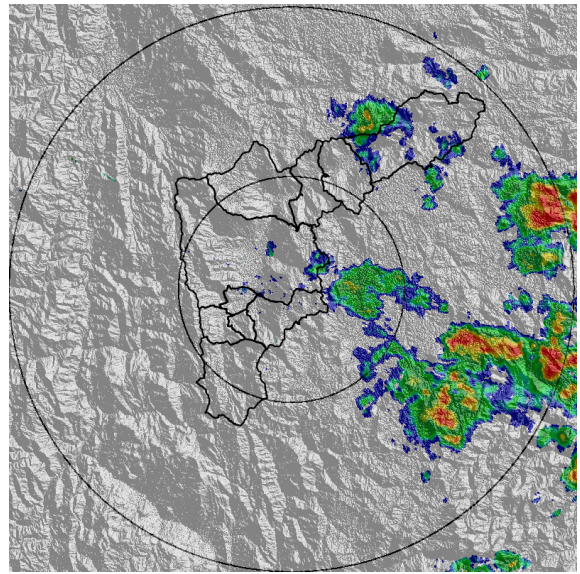
IMÁGENES DEL RADAR METEOROLÓGICO

FECHA: 2018-12-12


EVENTO N: 1587



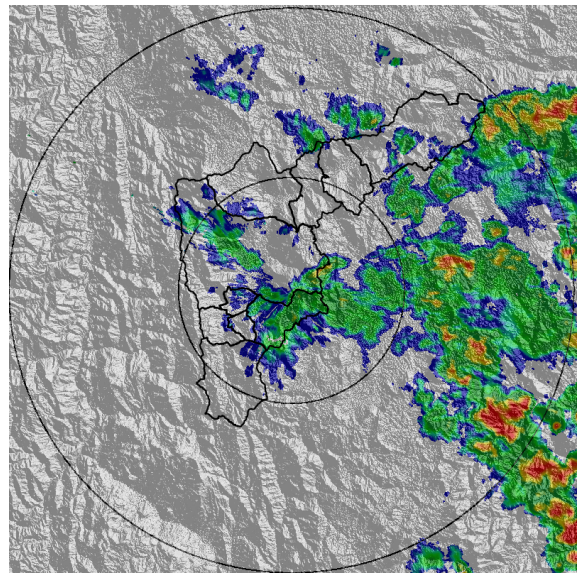
(a) 2018-12-12 02:34



(b) 2018-12-12 03:05



(c) 2018-12-12 03:58



(d) 2018-12-12 04:08

Teléfono: (+57 4) 4341987 | Dirección Calle 50 71 - 147 Medellín - Colombia




Con el apoyo de:




Un proyecto de:



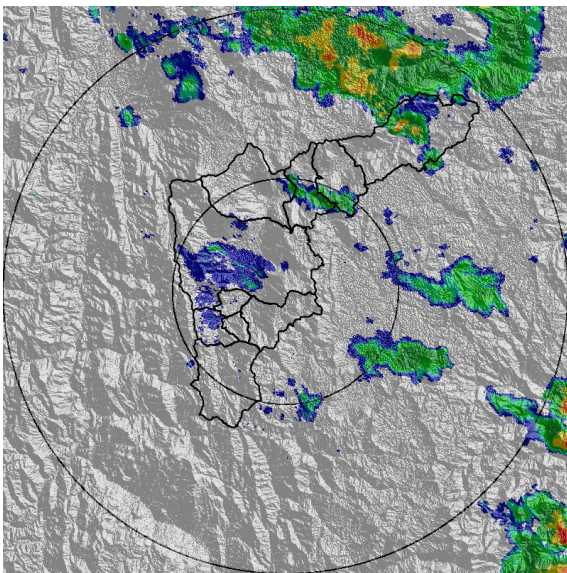
Alcaldía de Medellín



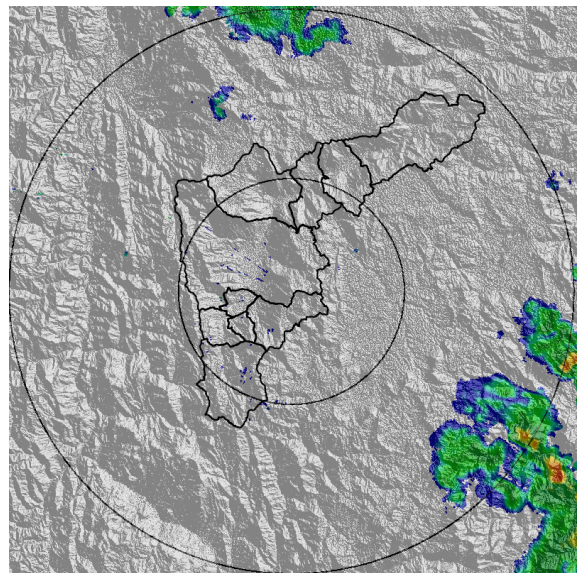
(e) 2018-12-12 05:05



(f) 2018-12-12 06:28



(g) 2018-12-12 07:10



(h) 2018-12-12 08:18

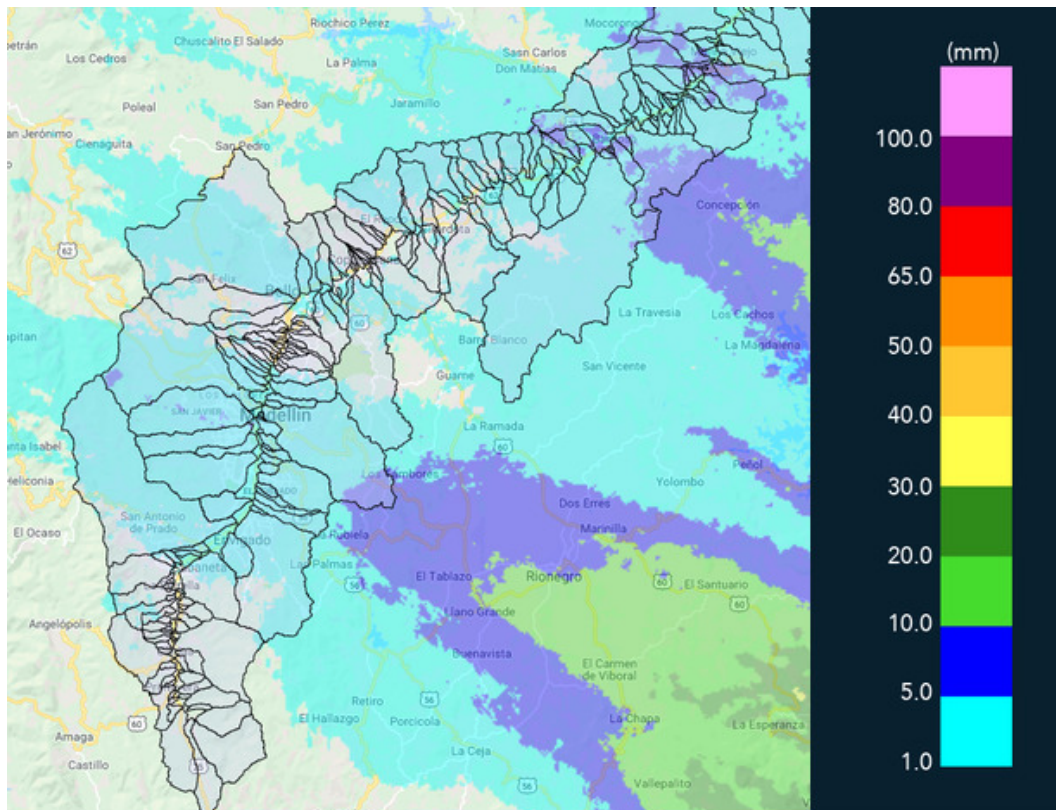


MAPA ACUMULADO RADAR

FECHA: 2018-12-12

EVENTO N: 1587

Los acumulados de precipitación de radar no alcanzan los 10mm en Barbosa y la parte alta de la quebrada Santa Elena en Medellín



(i) Mapa de acumulados de lluvia radar durante el evento

Teléfono: (+57 4) 4341987 | Dirección Calle 50 71 - 147 Medellín - Colombia



Con el apoyo de:



Un proyecto de:

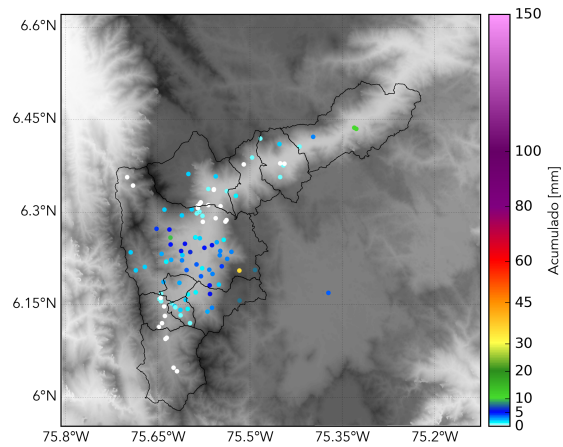


Alcaldía de Medellín



RESUMEN REDES DE MONITOREO

FECHA: 2018-12-12	EVENTO N: 1587
-------------------	----------------



(j) Boletín Precipitación

Elaborado por: Maria Alejandra Ríos - Rosa Giraldo
Área Operacional
Sistema de Alerta Temprana
www.siat.gov.co / @siatamedellin
Teléfono: 4341987 - 4341993