



REGISTRO DE EVENTOS DE PRECIPITACIÓN

FECHA: 2018-11-18	EVENTO N: 1565
-------------------	----------------

Caracterización de los eventos		Estaciones que registraron el evento		
--------------------------------	--	--------------------------------------	--	--

Fecha inicio: 2018-11-18	Hora inicio: 01:30:00	N°	Nombre de la estación	Acumulado (mm)
Fecha fin: 2018-11-18	Hora fin: 06:20:00	30	Salon Social Barbosa	11.68
Duración evento	4 horas 50 min	31	Colegio Jose Manuel Sierra	6.6

Mayor intensidad de lluvia

Magnitud	45.72 mm/hora Hora: 03:08:00
Estación	30. Salon Social Barbosa
Municipio	Barbosa,

Mayor registro de lluvia acumulado

Magnitud	11.68 mm
Estación	30. Salon Social Barbosa
Municipio	Barbosa,

Descripción del evento de precipitación

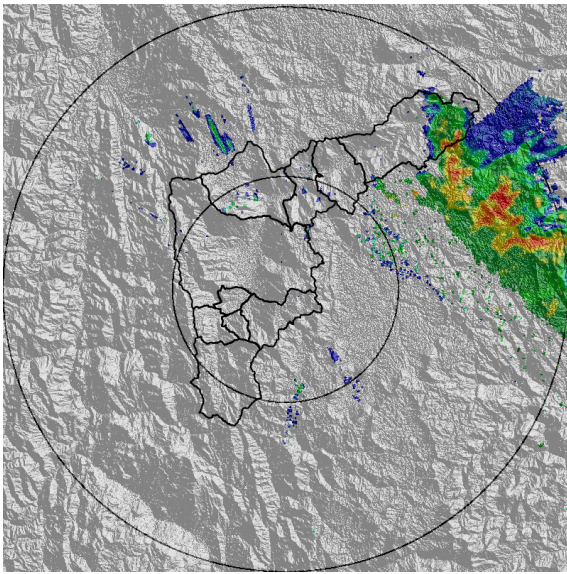
El evento inició con un sistema de gran extensión proveniente del oriente, el cual ingresó por Barbosa con núcleos de alta intensidad; al mismo tiempo un sistema de baja intensidad se desarrolló entre el límite de Medellín y Bello el cual se disipó rápidamente. A medida que el sistema se desplazaba hacia el nor-occidente, ingresó los municipios del norte y al corregimiento de Santa Elena con baja intensidad. Estas precipitaciones persistieron hasta el final de la madrugada, ya que en ese momento el sistema perdió intensidad y empezó a disiparse hasta salir por completo del Valle.



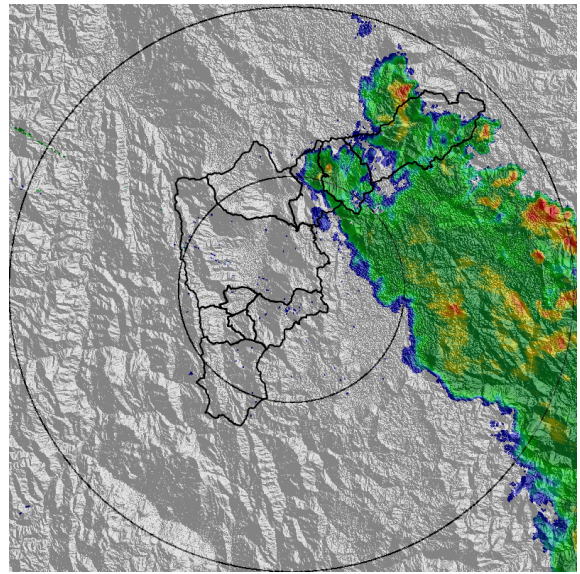
IMÁGENES DEL RADAR METEOROLÓGICO

FECHA: 2018-11-18

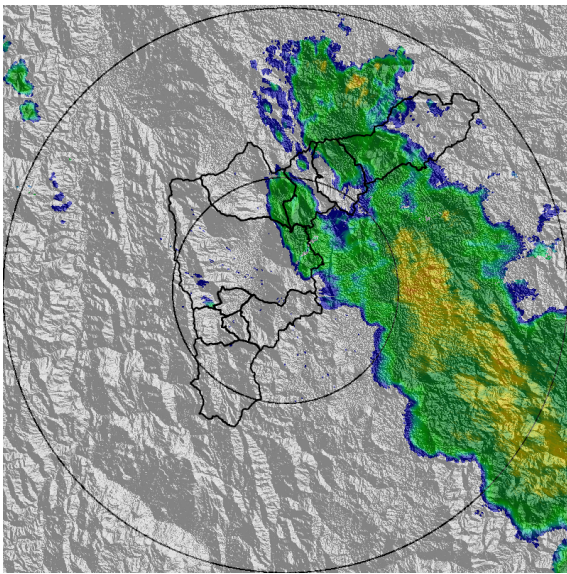
EVENTO N: 1565



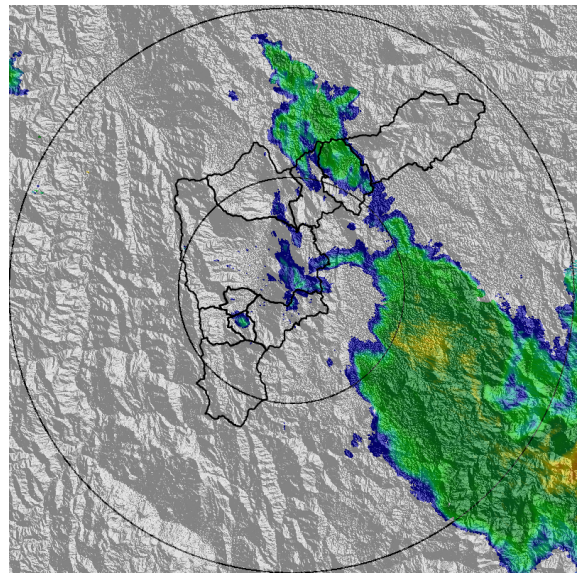
(a) 2018-11-18 02:36



(b) 2018-11-18 03:28



(c) 2018-11-18 04:25



(d) 2018-11-18 05:07

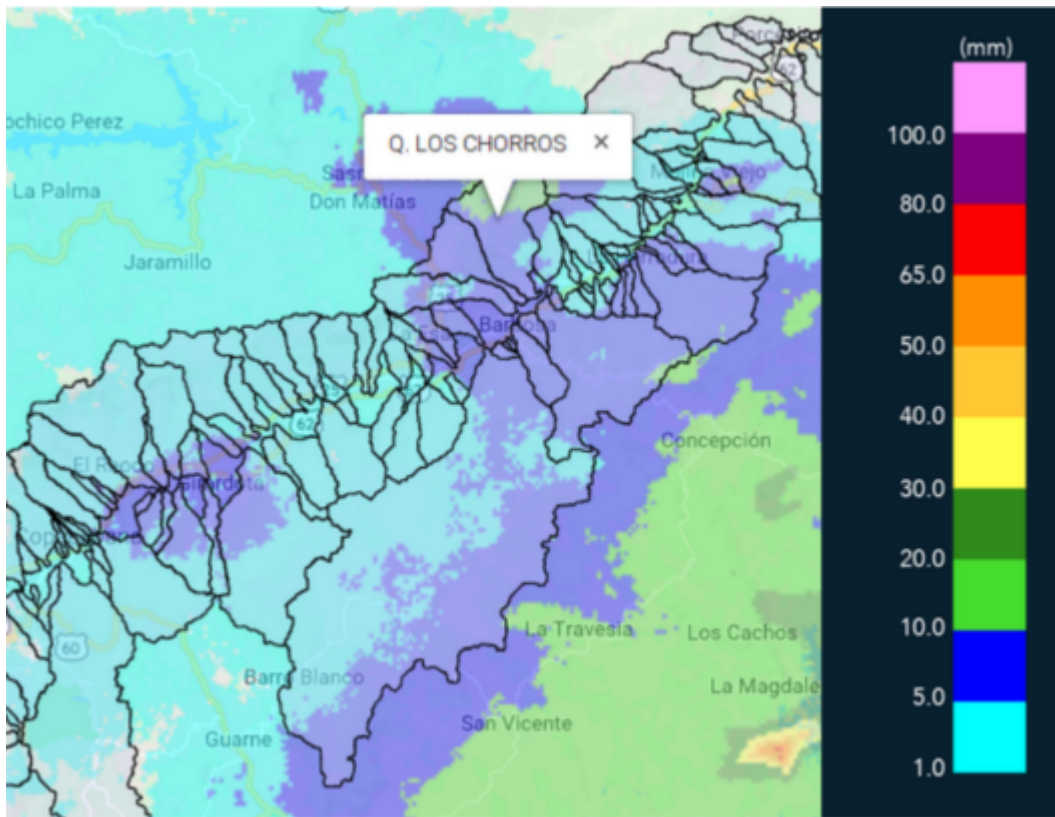
Teléfono: (+57 4) 4341987 | Dirección Calle 50 71 - 147 Medellín - Colombia



MAPA ACUMULADO RADAR

FECHA: 2018-11-18	EVENTO N: 1565
-------------------	----------------

Los máximos acumulados de precipitación de radar se registraron en la cuenca de la quebrada Los chorros en Barbosa, con valores inferiores a los 30mm.



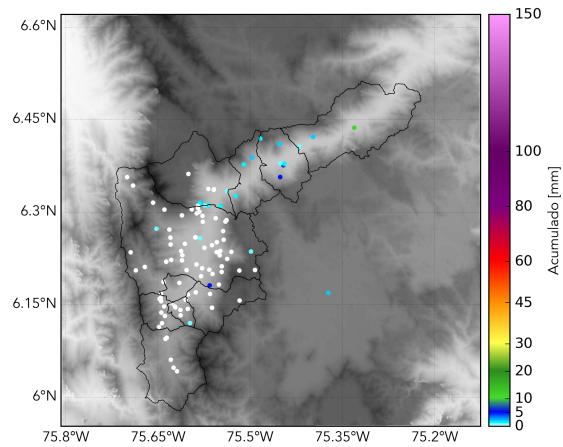
(e) Mapa de acumulados de lluvia radar durante el evento



RESUMEN REDES DE MONITOREO

FECHA: 2018-11-18

EVENTO N: 1565



(f) Boletín Precipitación

Elaborado por: María Fernanda Bustos - Jorge Andrés Mayo  
Área Operacional  
Sistema de Alerta Temprana  
[www.siat.gov.co](http://www.siat.gov.co) / @siatamedellin  
Teléfono: 4341987 - 4341993

Teléfono: (+57 4) 4341987 | Dirección Calle 50 71 - 147 Medellín - Colombia



Con el apoyo de:



Un proyecto de:



Alcaldía de Medellín