



REGISTRO DE EVENTOS DE PRECIPITACIÓN

FECHA: 2018-11-10	EVENTO N: 1553
-------------------	----------------

Caracterización de los eventos		Estaciones que registraron el evento		
--------------------------------	--	--------------------------------------	--	--

Fecha inicio: 2018-11-10	Hora inicio: 00:28:00	Nº	Nombre de la estación	Acumulado (mm)
Fecha fin: 2018-11-10	Hora fin: 07:29:00	266	Himalaya - Pluvio	10.67
Duración evento	7 horas 01 min	253	Parque 3 Aguas - Pluvio	7.11
<b>Mayor intensidad de lluvia</b>		62	Gimnasio Cantabria	6.35
Magnitud	21.34 mm/hora Hora: 03:15:00			
Estación	62. Gimnasio Cantabria			
Municipio	La Estrella,			
<b>Mayor registro de lluvia acumulada</b>				
Magnitud	10.67 mm			
Estación	266. Himalaya - Pluvio			
Municipio	La Estrella,			

Descripción del evento de precipitación

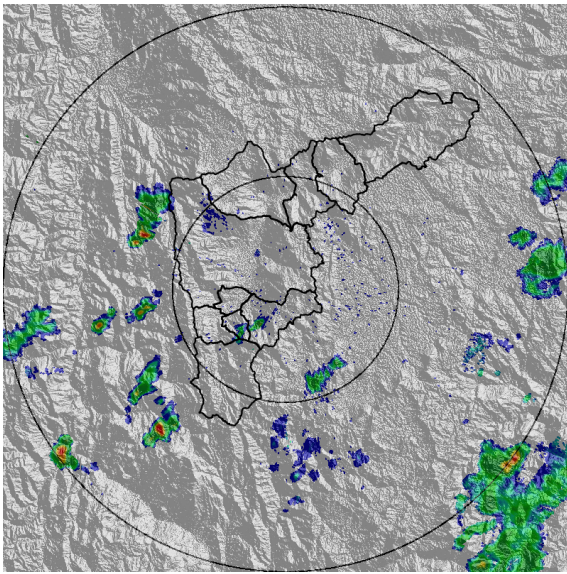
El evento inicia a la media noche del sábado con la formación de un sistema de moderada intensidad y baja extensión en los límites entre los municipios de Caldas, Sabaneta y Envigado; el cual aumentó su extensión a medida que se desplazó hacia el sur-occidente entrando a La Estrella. Mas tarde, ingresaron sistemas de baja intensidad y poca extensión desde el occidente a los corregimientos de San Antonio de Prado y Palmitas en Medellín, los cuales se disiparon completamente en las horas de la madrugada. De igual manera, los sistemas presentes en el sur del valle se disiparon hacia la madrugada, sin embargo, minutos despues ingresó un nuevo sistema de baja intensidad por el occidente a los municipios de Caldas y La Estrella el cual permaneció hasta las 07:29 donde finalmente se disipó.



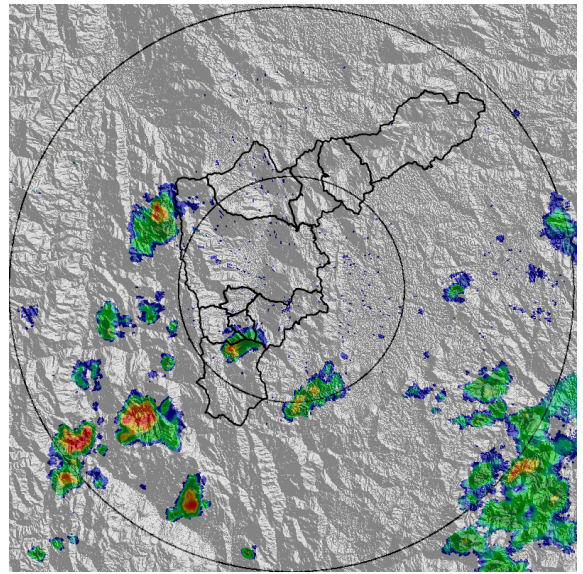
IMÁGENES DEL RADAR METEOROLÓGICO

FECHA: 2018-11-10

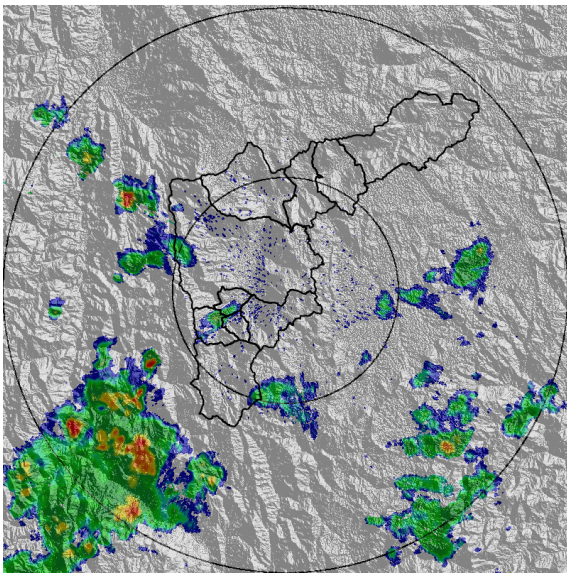
EVENTO N: 1553



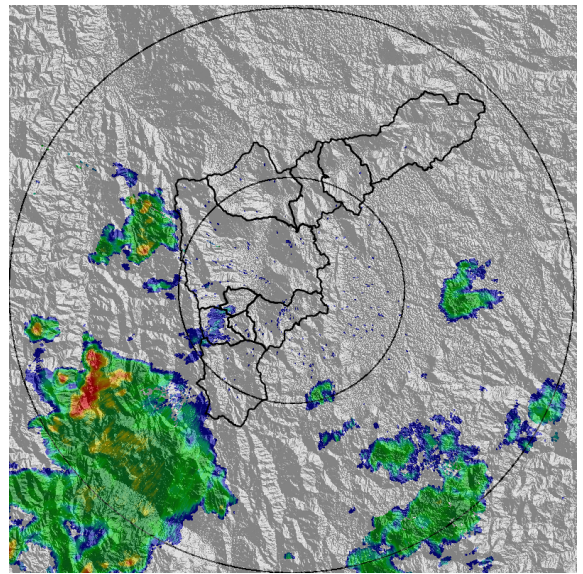
(a) 2018-11-10 00:28



(b) 2018-11-10 01:25



(c) 2018-11-10 03:20



(d) 2018-11-10 04:27

Teléfono: (+57 4) 4341987 | Dirección Calle 50 71 - 147 Medellín - Colombia




Con el apoyo de:



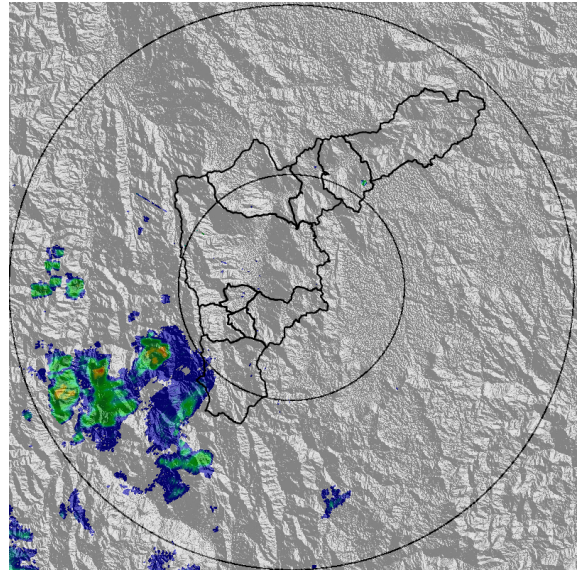
Un proyecto de:



Alcaldía de Medellín



(e) 2018-11-10 06:22



(f) 2018-11-10 07:29

Teléfono: (+57 4) 4341987 | Dirección Calle 50 71 - 147 Medellín - Colombia



Con el apoyo de:



Un proyecto de:



Alcaldía de Medellín

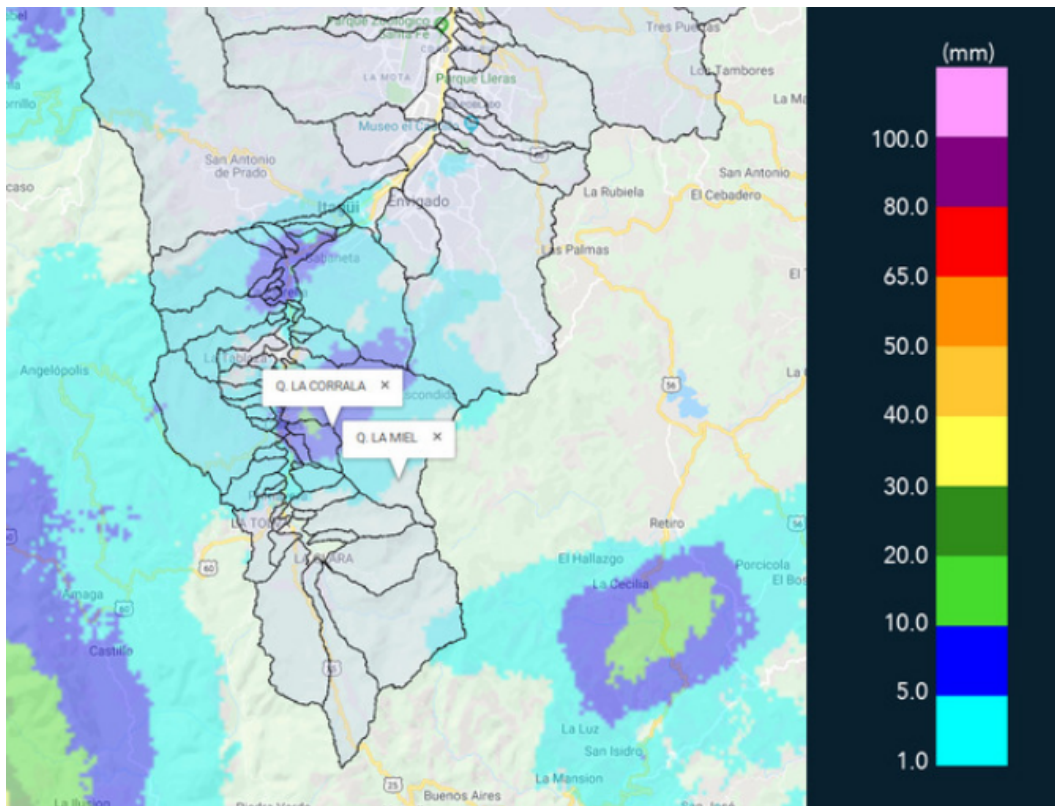


MAPA ACUMULADO RADAR

FECHA: 2018-11-10

EVENTO N: 1553

Los máximos acumulados de precipitación registrados por el radar se encuentran sobre las cuencas de Q. La Miel y Q. La Corrala en Caldas, con valores inferiores a los 20 mm.



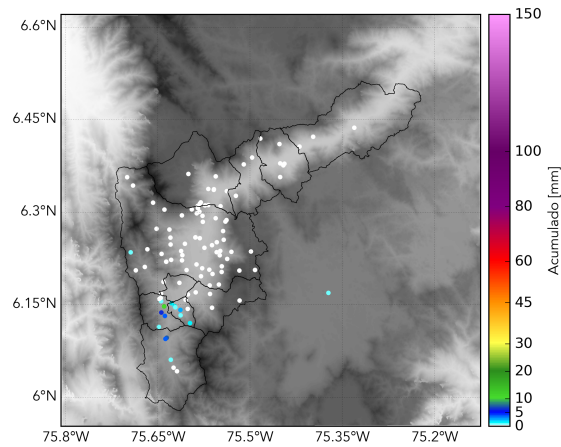
(g) Mapa de acumulados de lluvia radar durante el evento



RESUMEN REDES DE MONITOREO

FECHA: 2018-11-10

EVENTO N: 1553



(h) Boletín Precipitación

Elaborado por: Andrés Felipe Bilbao - Jessica Velasco  
Área Operacional  
Sistema de Alerta Temprana  
[www.siat.gov.co](http://www.siat.gov.co) / @siatamedellin  
Teléfono: 4341987 - 4341993

Teléfono: (+57 4) 4341987 | Dirección Calle 50 71 - 147 Medellín - Colombia



Con el apoyo de:



Un proyecto de:



Alcaldía de Medellín