



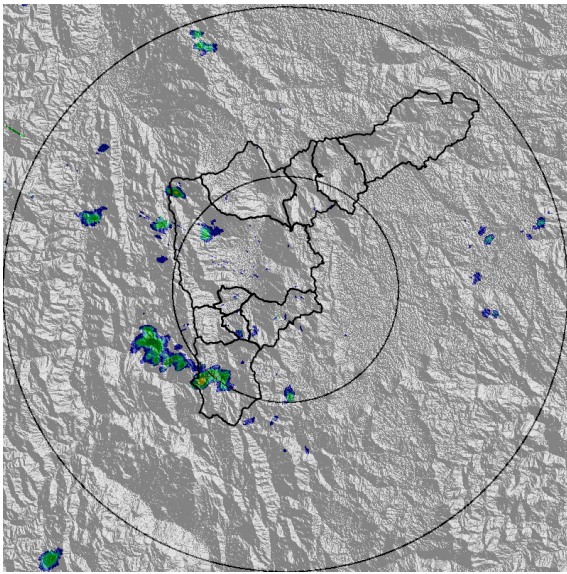
REGISTRO DE EVENTOS DE PRECIPITACIÓN			
FECHA: 2018-10-27		EVENTO N: 1540	
Caracterización de los eventos		Estaciones que registraron el evento	
Fecha inicio: 2018-10-27	Hora inicio: 10:37:00	Nº	Nombre de la estación
Fecha fin: 2018-10-27	Hora fin: 13:23:00		Acumulado (mm)
Duración evento	2 horas 46 min	261	Deslizamiento La raya - Pluviografica
Mayor intensidad de lluvia		61	Planta de Agua Bocatoma
Magnitud	51.82 mm/hora Hora: 12:18:00	267	Colegio Canadiense - Pluviografica
Estación	61. Planta de Agua Bocatoma	33	Santa Maria Goretti
Municipio	La Estrella,	62	Gimnasio Cantabria
Mayor registro de lluvia acumulada		253	Parque 3 Aguas - Pluvio
Magnitud	11.18 mm		
Estación	261. Deslizamiento La raya - Pluviografica		
Municipio	La Estrella,		
Descripción del evento de precipitación			
<p>El evento inicia a las 10:37 con la formación de sistemas de poca extensión en Medellín y Caldas, los cuales se fueron desplazando rápidamente hacia el nor-occidente. En el primer caso, estos sistemas abandonaron el Valle sin generar mayores precipitaciones. Sin embargo, los formados al sur del Valle, llegaron a aumentar su extensión e intensidad sobre Caldas, Sabaneta y La Estrella. Antes de que este sistema saliera por el occidente de este último municipio, se formó otro sistema entre Envigado y Sabaneta, donde generó altas intensidades momentáneamente. Este sistema se extendió también en Caldas y La Estrella, saliendo por el occidente de este municipio antes de disiparse.</p>			



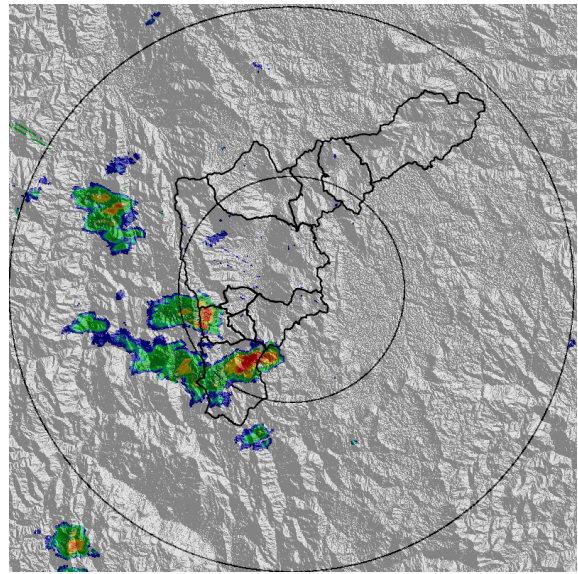
IMÁGENES DEL RADAR METEOROLÓGICO

FECHA: 2018-10-27

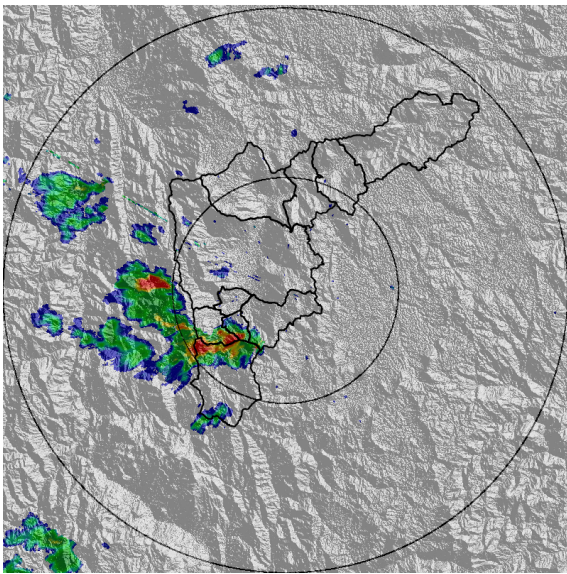
EVENTO N: 1540



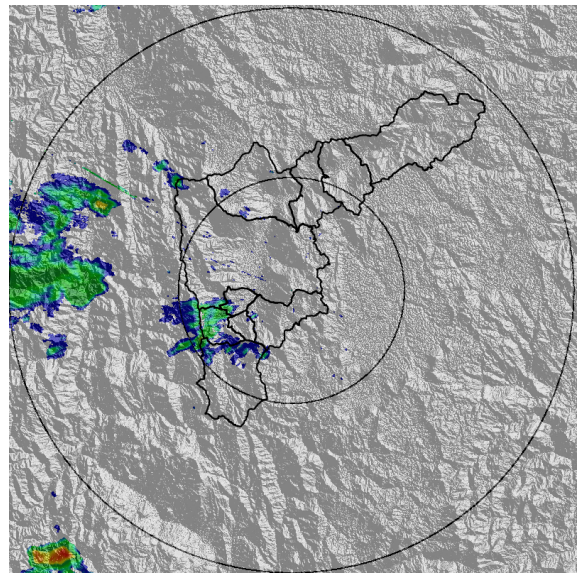
(a) 2018-10-27 11:24



(b) 2018-10-27 11:50



(c) 2018-10-27 12:05



(d) 2018-10-27 13:13

Teléfono: (+57 4) 4341987 | Dirección Calle 50 71 - 147 Medellín - Colombia



Con el apoyo de:



Un proyecto de:



Alcaldía de Medellín

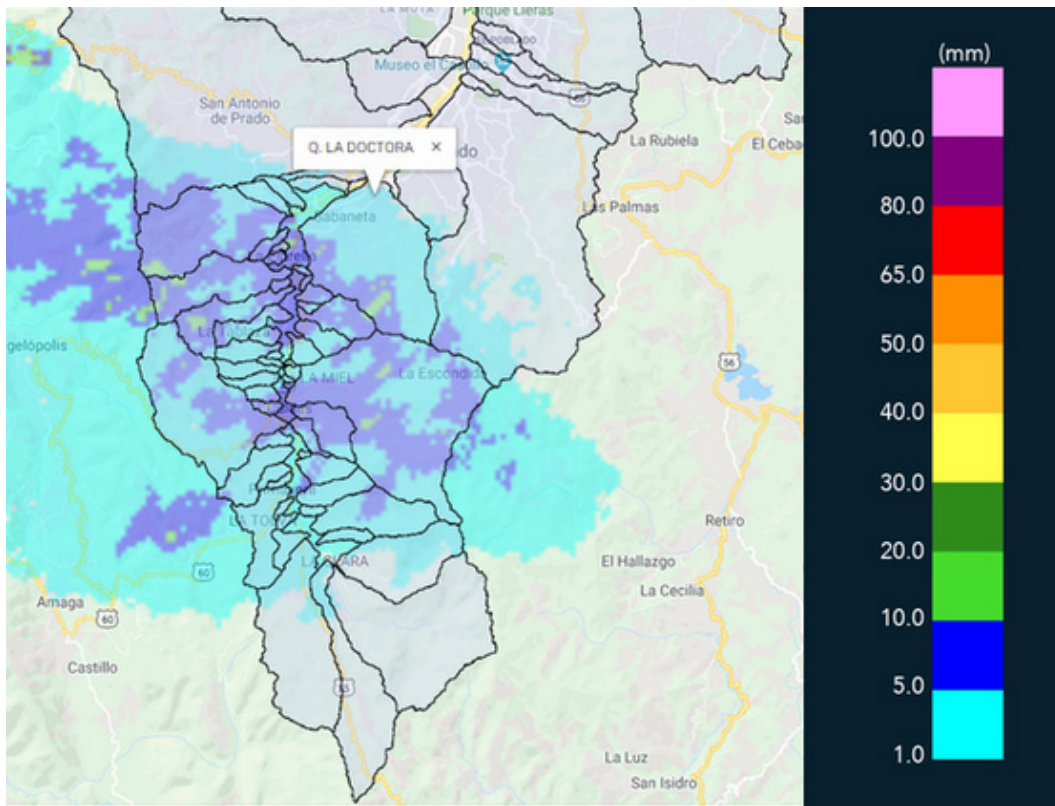


MAPA ACUMULADO RADAR

FECHA: 2018-10-27

EVENTO N: 1540

Los acumulados de radar en las cuencas entre el norte de Caldas y los demás municipios del sur, no superaron los 20mm en general.



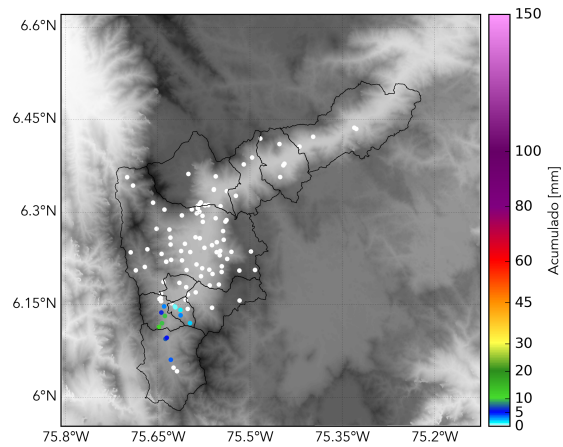
(e) Mapa de acumulados de lluvia radar durante el evento



RESUMEN REDES DE MONITOREO

FECHA: 2018-10-27

EVENTO N: 1540



(f) Boletín Precipitación

Elaborado por: Mayra Alejandra Larios - Jessica Velasco
Área Operacional
Sistema de Alerta Temprana
www.siat.gov.co / @siatamedellin
Teléfono: 4341987 - 4341993

Teléfono: (+57 4) 4341987 | Dirección Calle 50 71 - 147 Medellín - Colombia



Con el apoyo de:



Un proyecto de:



Alcaldía de Medellín