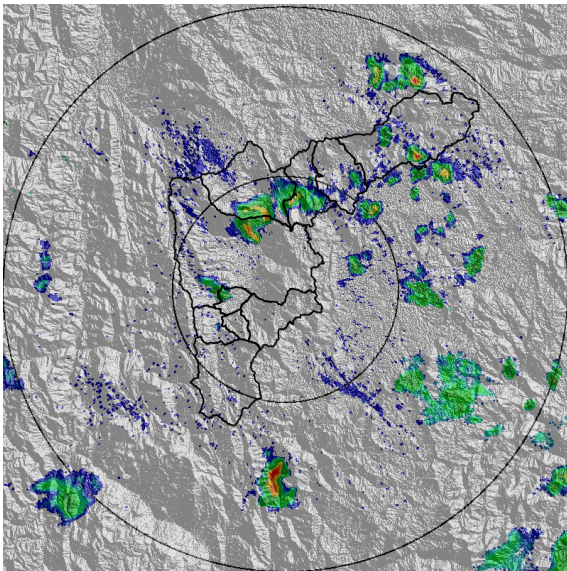




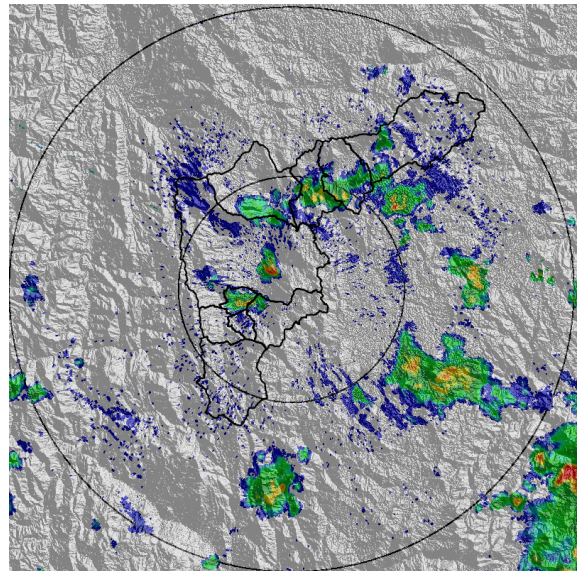
IMÁGENES DEL RADAR METEOROLÓGICO

FECHA: 2018-10-25

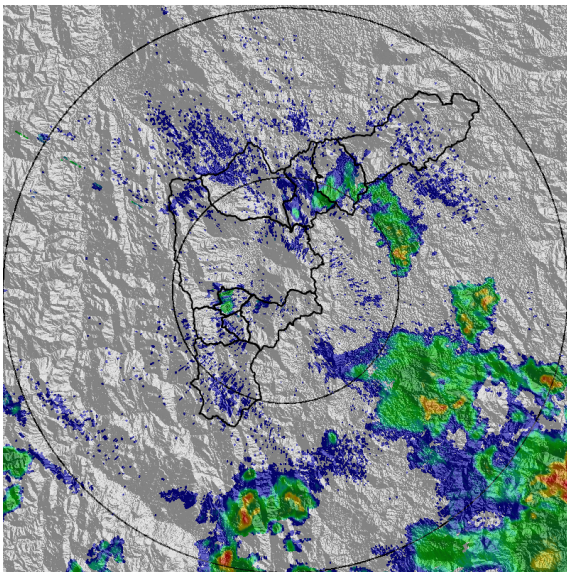
EVENTO N: 1537



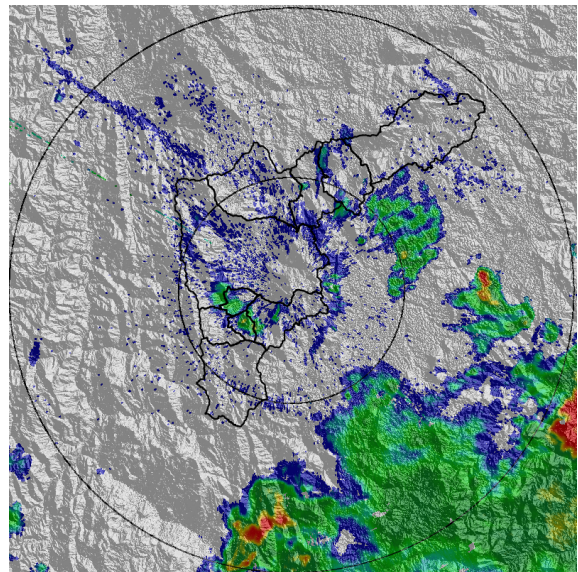
(a) 2018-10-25 22:50



(b) 2018-10-25 23:42

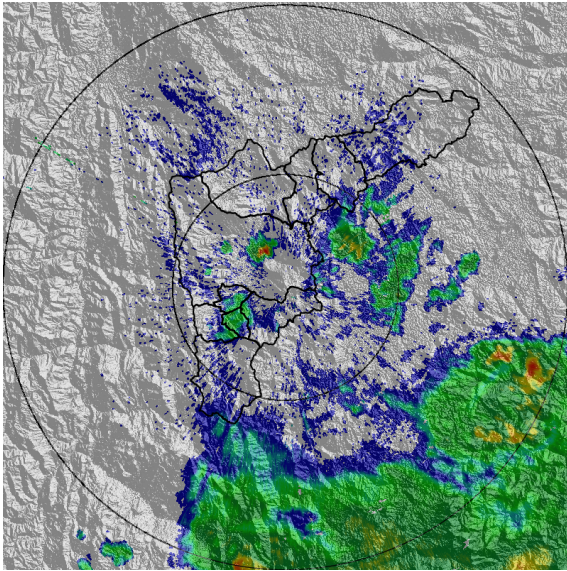


(c) 2018-10-26 00:40




(d) 2018-10-26 01:32

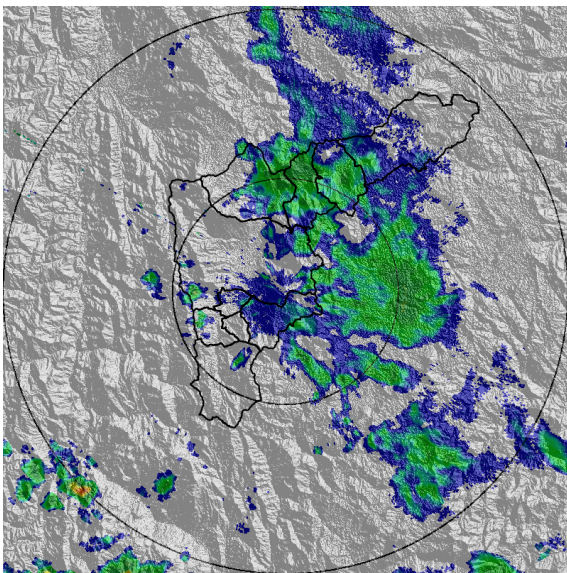
Teléfono: (+57 4) 4341987 | Dirección Calle 50 71 - 147 Medellín - Colombia



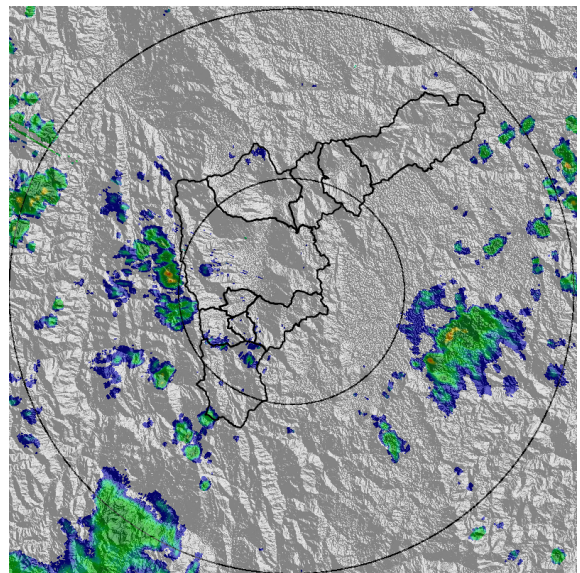
(e) 2018-10-26 02:34



(f) 2018-10-26 05:25



(g) 2018-10-26 06:54



(h) 2018-10-26 10:37

Teléfono: (+57 4) 4341987 | Dirección Calle 50 71 - 147 Medellín - Colombia



Con el apoyo de:



Un proyecto de:



Alcaldía de Medellín

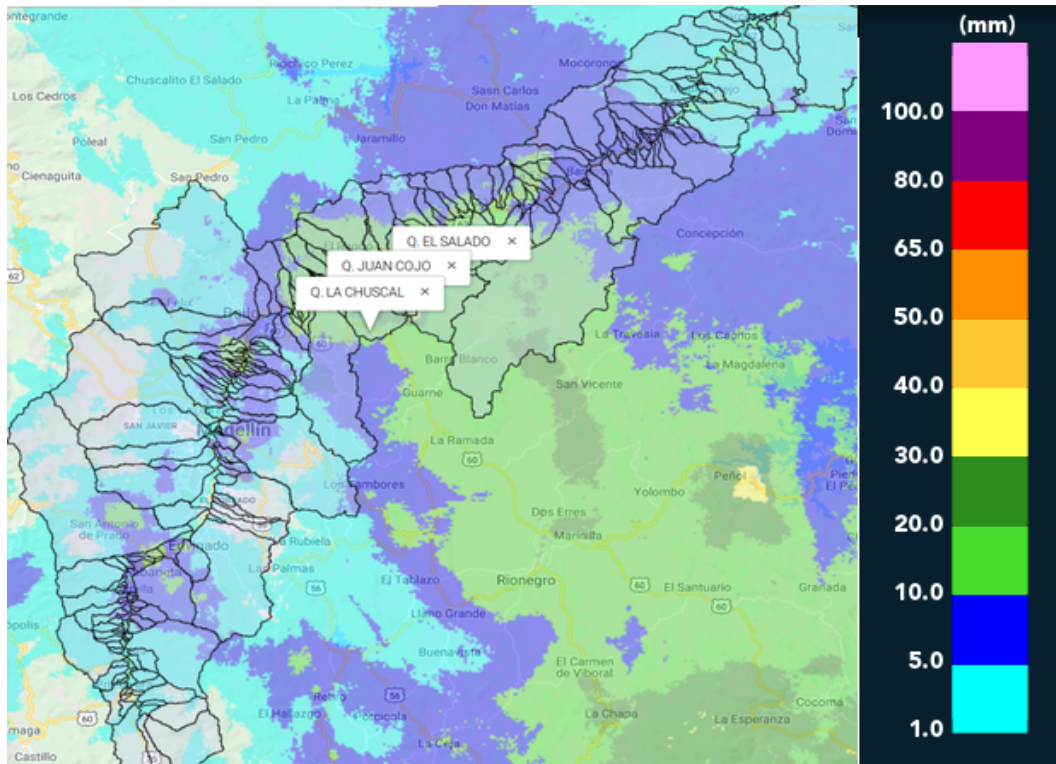


MAPA ACUMULADO RADAR

FECHA: 2018-10-25

EVENTO N: 1537

Los máximos acumulados de precipitación de radar se presentaron en las cuencas de las quebradas Juan Cojo (Girardota), La Chuscal (Copacabana) y El Salado (Girardota), con valores entre los 5 mm y 30 mm.



(i) Mapa de acumulados de lluvia radar durante el evento

Teléfono: (+57 4) 4341987 | Dirección Calle 50 71 - 147 Medellín - Colombia



Con el apoyo de:



Un proyecto de:



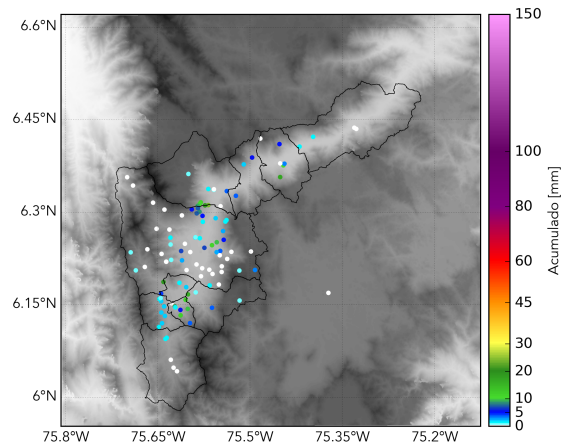
Alcaldía de Medellín



RESUMEN REDES DE MONITOREO

FECHA: 2018-10-25

EVENTO N: 1537



(j) Boletín Precipitación

Elaborado por: Mayra Alejandra Larios - María Alejandra Ríos.
Área Operacional
Sistema de Alerta Temprana
www.siatamedellin.gov.co / @siatamedellin
Teléfono: 4341987 - 4341993