

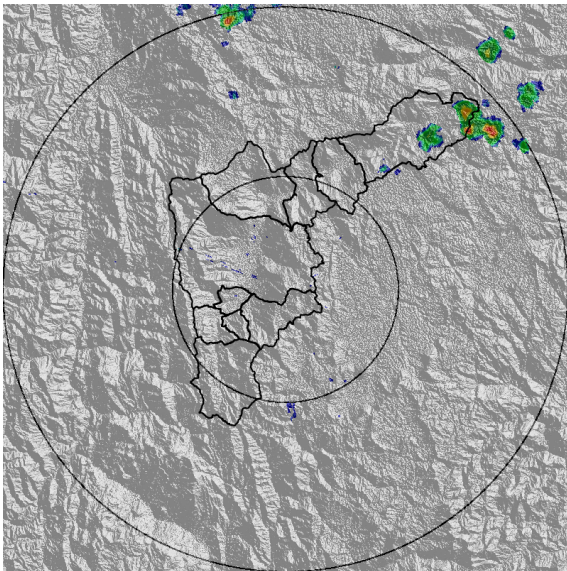




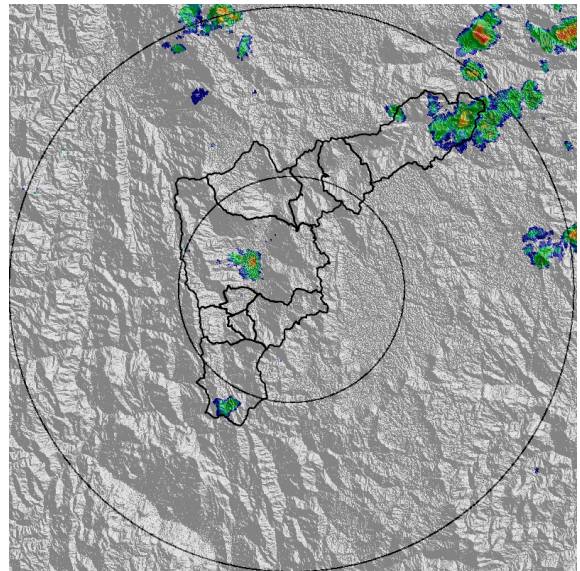
IMÁGENES DEL RADAR METEOROLÓGICO

FECHA: 2018-10-06

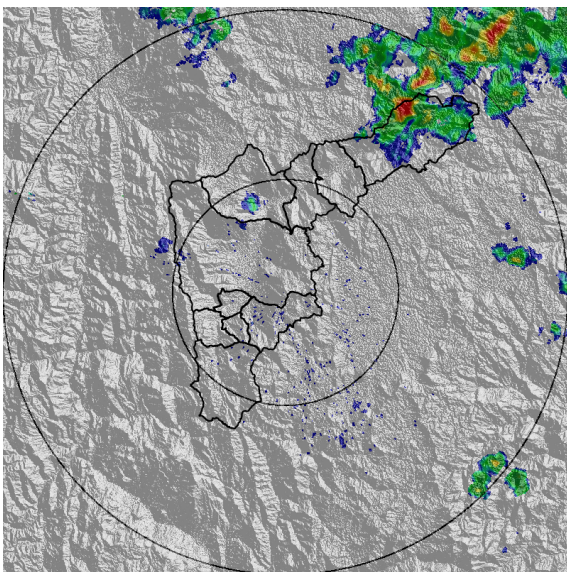
EVENTO N: 1513



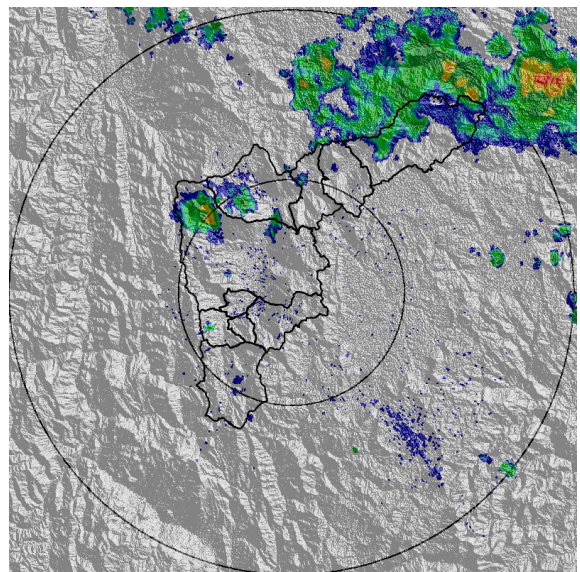
(a) 2018-10-06 16:35



(b) 2018-10-06 17:21



(c) 2018-10-06 18:34



(d) 2018-10-06 19:36

Teléfono: (+57 4) 4341987 | Dirección Calle 50 71 - 147 Medellín - Colombia




Con el apoyo de:



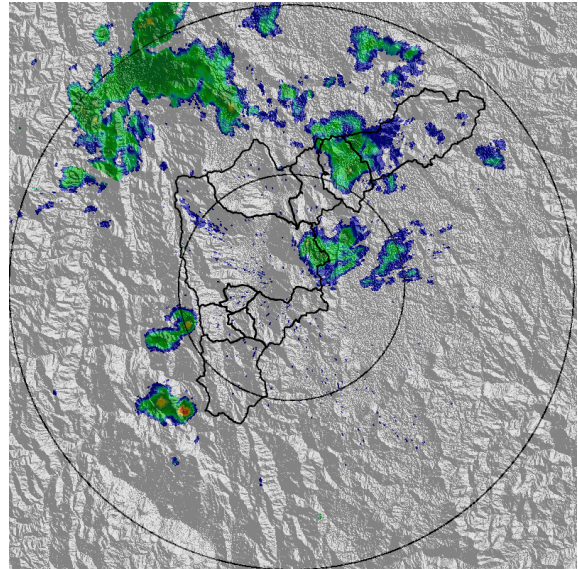
Un proyecto de:



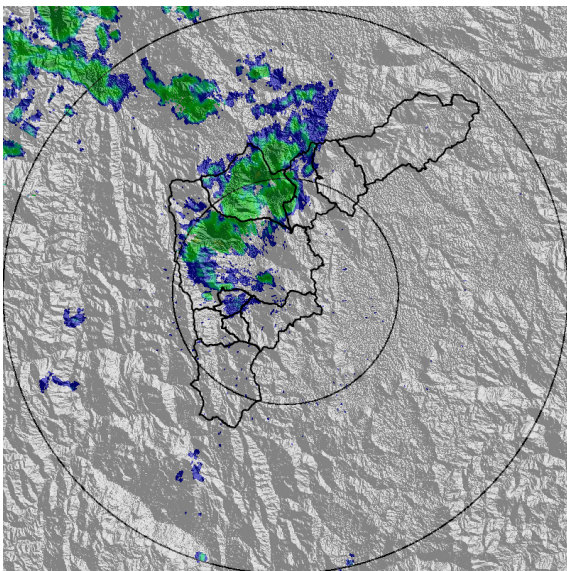
Alcaldía de Medellín



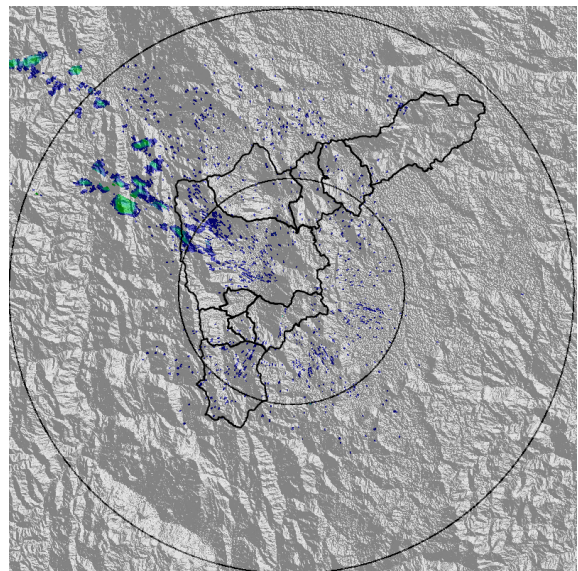
(e) 2018-10-06 20:28



(f) 2018-10-06 22:49



(g) 2018-10-07 00:43



(h) 2018-10-07 04:16

Teléfono: (+57 4) 4341987 | Dirección Calle 50 71 - 147 Medellín - Colombia



Con el apoyo de:



Un proyecto de:



Alcaldía de Medellín

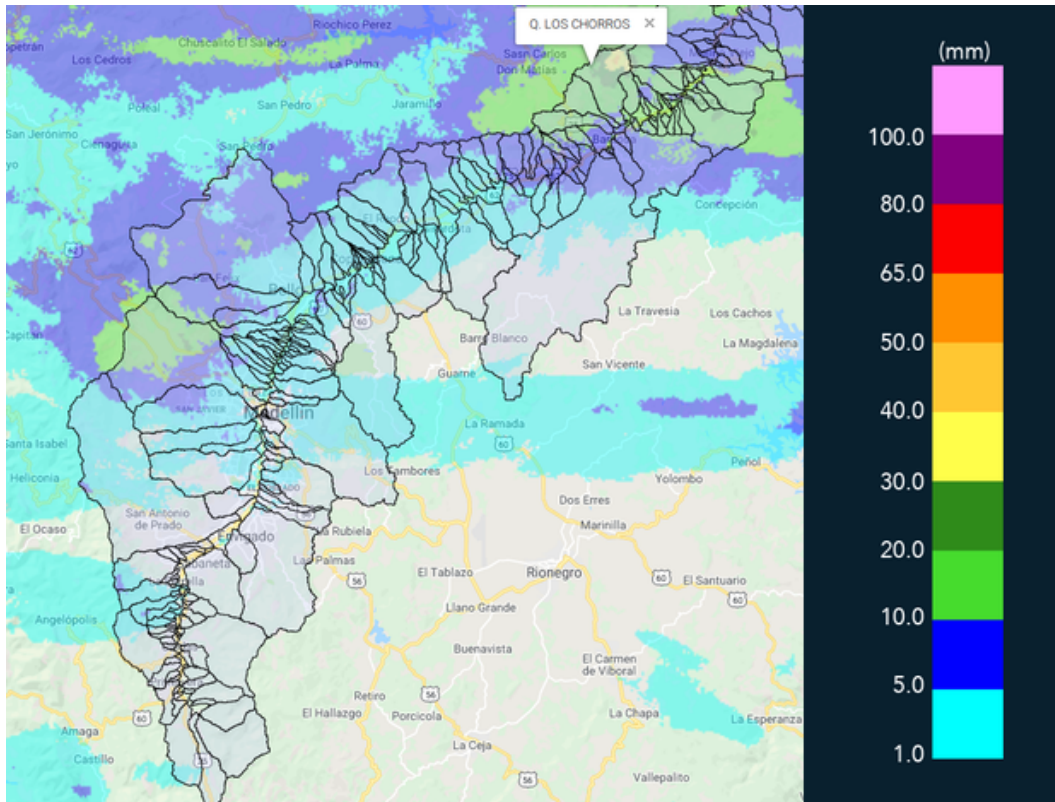


MAPA ACUMULADO RADAR

FECHA: 2018-10-06

EVENTO N: 1513

Los mayores acumulados registrados por el radar meteorológico fueron cercanos a los 40 mm, en la cuenca de la quebrada Los Chorros, al norte de Barbosa.



(i) Mapa de acumulados de lluvia radar durante el evento

Teléfono: (+57 4) 4341987 | Dirección Calle 50 71 - 147 Medellín - Colombia



Con el apoyo de:



Un proyecto de:



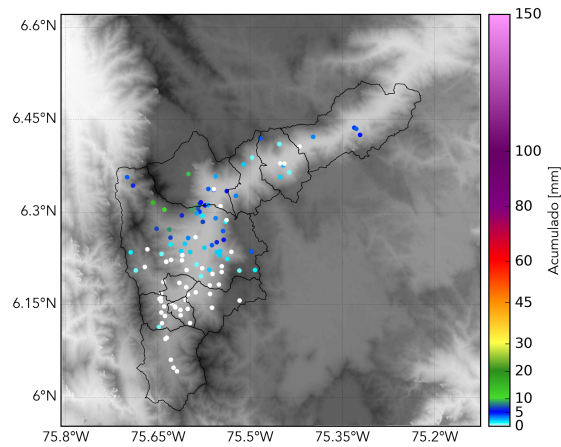
Alcaldía de Medellín



RESUMEN REDES DE MONITOREO

FECHA: 2018-10-06

EVENTO N: 1513



(j) Boletín Precipitación

Elaborado por: Andrés Monsalve - Felipe Tejada  
Área Operacional  
Sistema de Alerta Temprana  
[www.siat.gov.co](http://www.siat.gov.co) / @siatamedellin  
Teléfono: 4341987 - 4341993

Teléfono: (+57 4) 4341987 | Dirección Calle 50 71 - 147 Medellín - Colombia



Con el apoyo de:



Un proyecto de:



Alcaldía de Medellín