




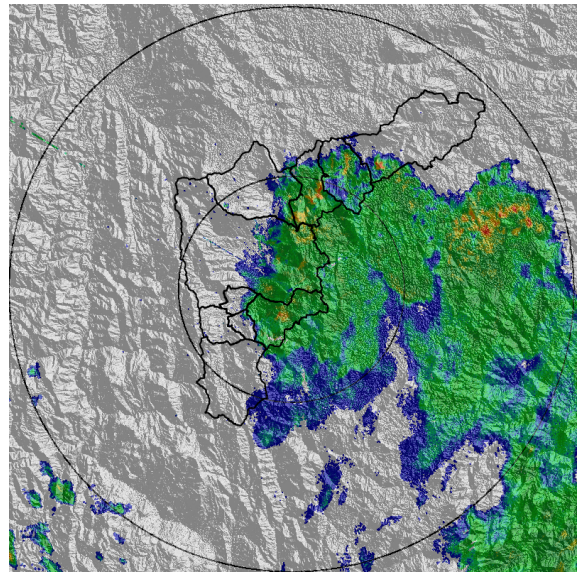
IMÁGENES DEL RADAR METEOROLÓGICO

FECHA: 2018-03-15


EVENTO N: 1338




(a) 2018-03-15 03:44



(b) 2018-03-15 04:12



(c) 2018-03-15 04:47



(d) 2018-03-15 05:55

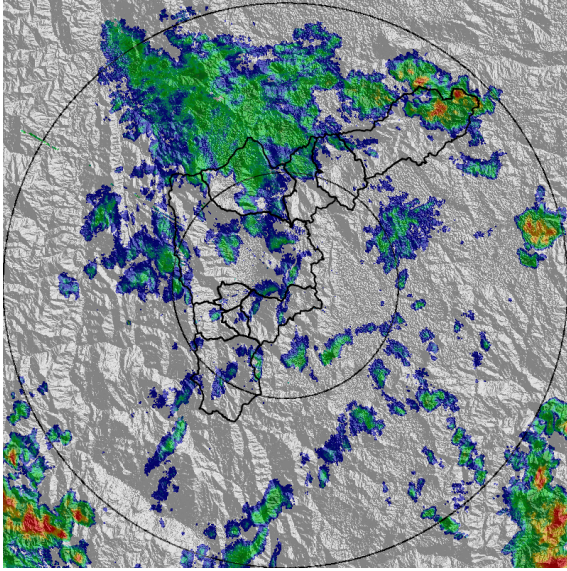
Con el apoyo de:



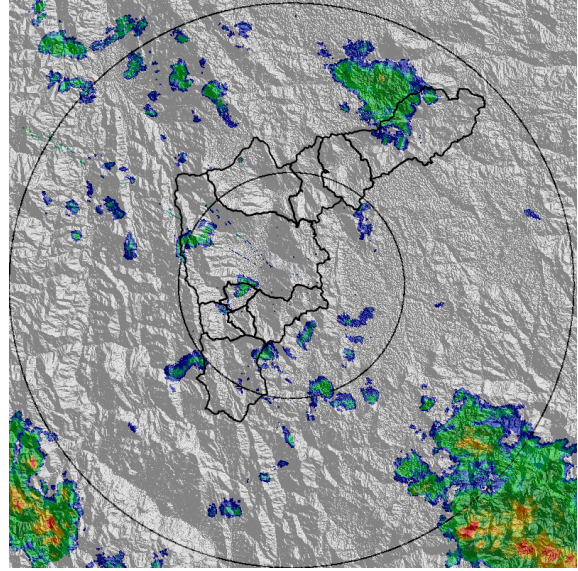
Un proyecto de:



Alcaldía de Medellín



(e) 2018-03-15 06:35



(f) 2018-03-15 07:43

Con el apoyo de:



Un proyecto de:



Alcaldía de Medellín

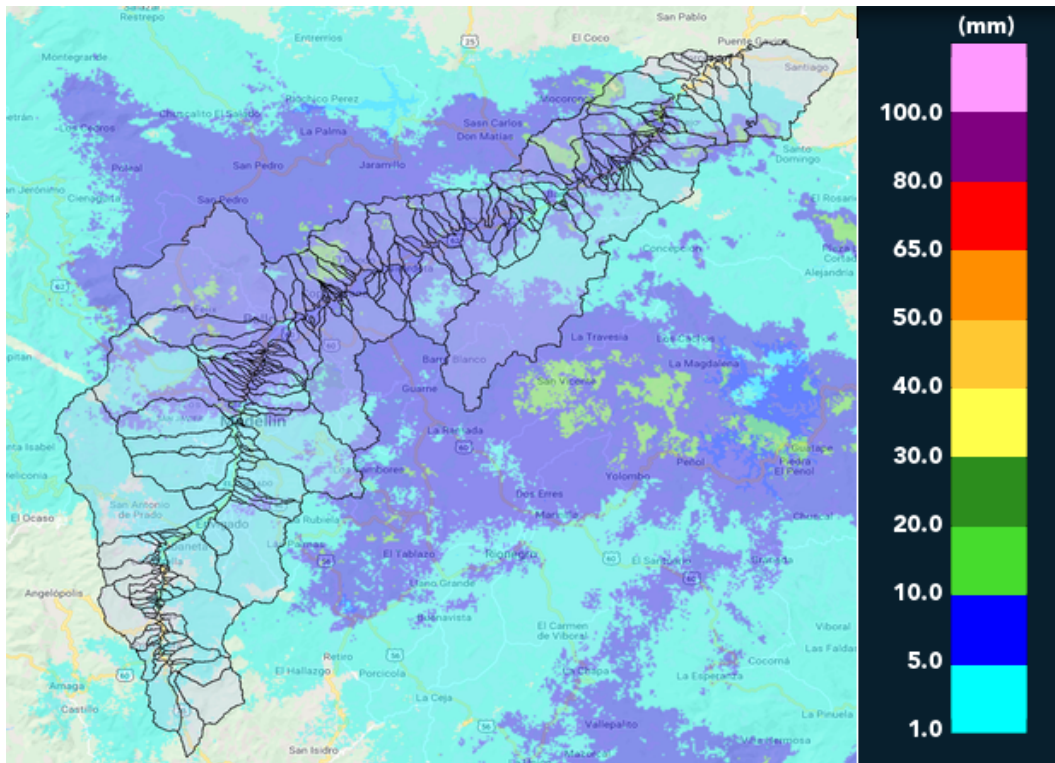


MAPA ACUMULADO RADAR

FECHA: 2018-03-15

EVENTO N: 1338

No se registraron acumulados de lluvia superiores a los 20 mm.



(g) Mapa de acumulados de lluvia radar durante el evento

Con el apoyo de:



Un proyecto de:



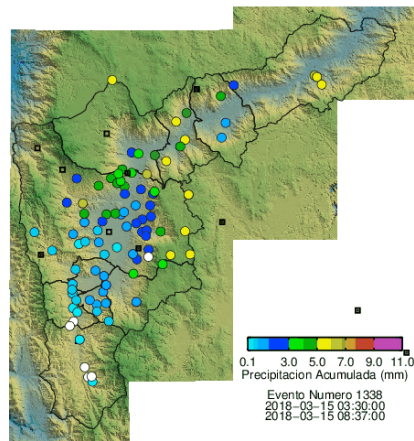
Alcaldía de Medellín



RESUMEN REDES DE MONITOREO

FECHA: 2018-03-15

EVENTO N: 1338



(h) Boletín Precipitación

Elaborado por: Luis Felipe Tejada - Kevin Andrés Torres  
 Área Operacional  
 Sistema de Alerta Temprana  
[www.siat.gov.co](http://www.siat.gov.co) / @siatamedellin  
 Teléfono: 4341987 - 4341993

Con el apoyo de:



Un proyecto de:



Alcaldía de Medellín