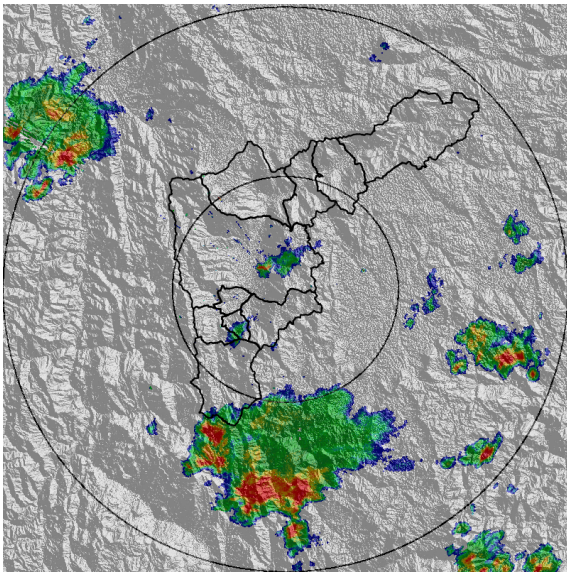


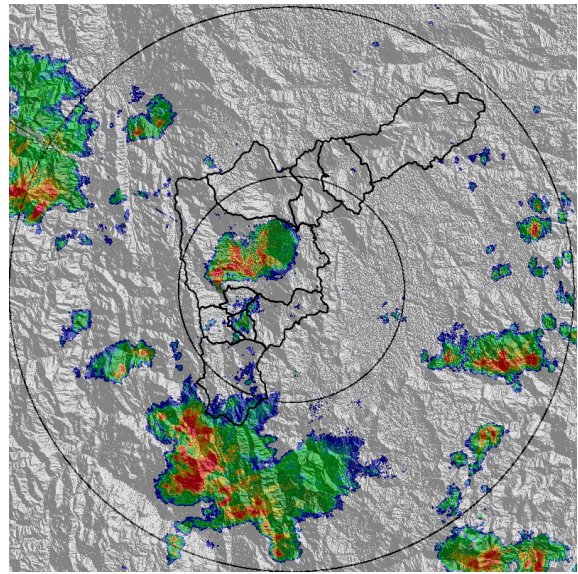
IMÁGENES DEL RADAR METEOROLÓGICO

FECHA: 2018-03-05

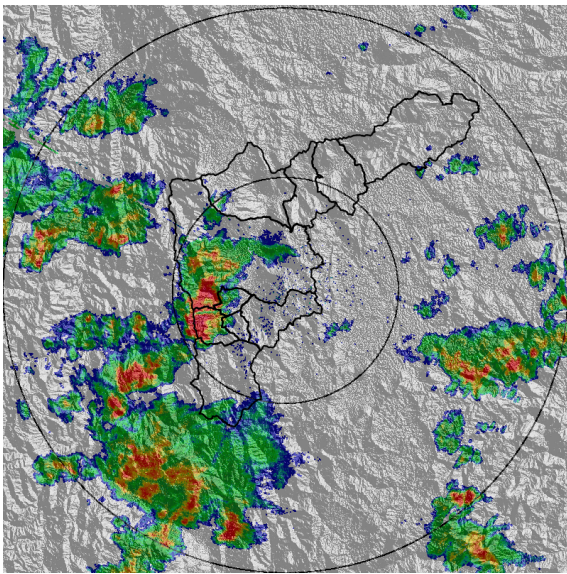
EVENTO N: 1334



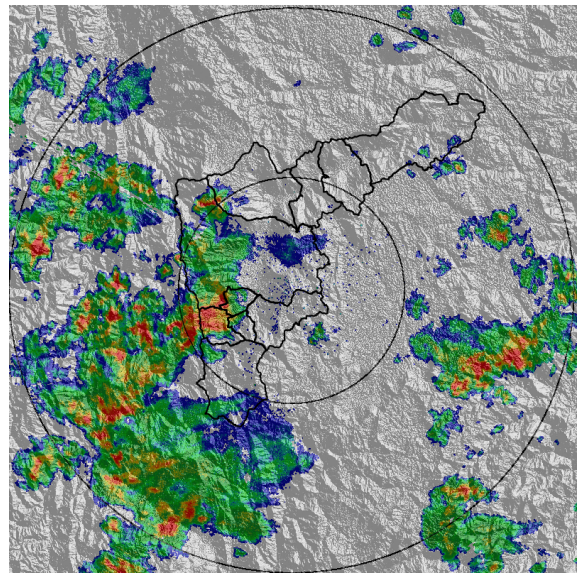
(a) 2018-03-05 17:54



(b) 2018-03-05 18:21



(c) 2018-03-05 18:54



(d) 2018-03-05 19:07


Con el apoyo de:



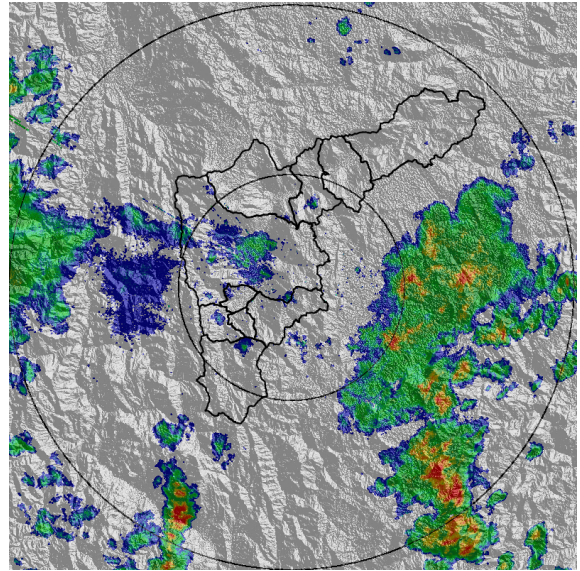
Un proyecto de:



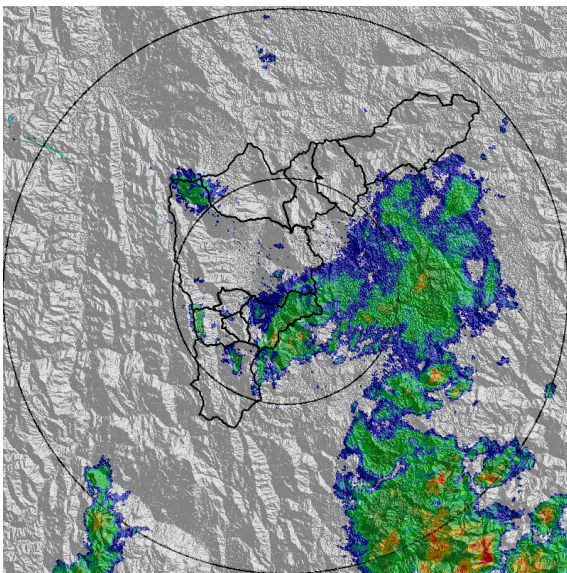
Alcaldía de Medellín



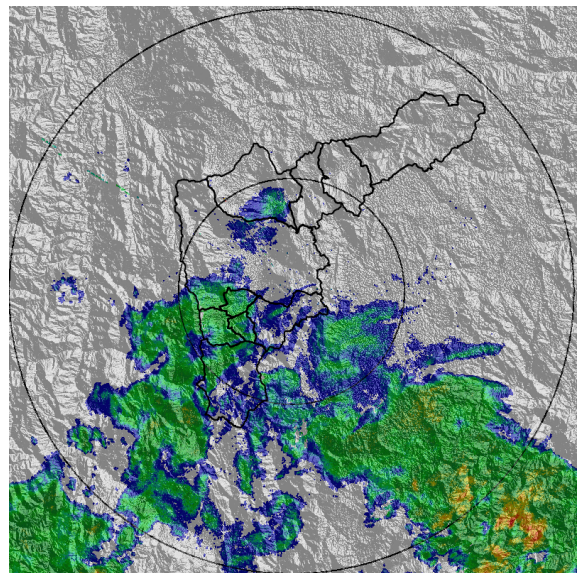
(e) 2018-03-05 19:54



(f) 2018-03-05 21:14



(g) 2018-03-05 22:01



(h) 2018-03-06 00:21

Con el apoyo de:



Un proyecto de:



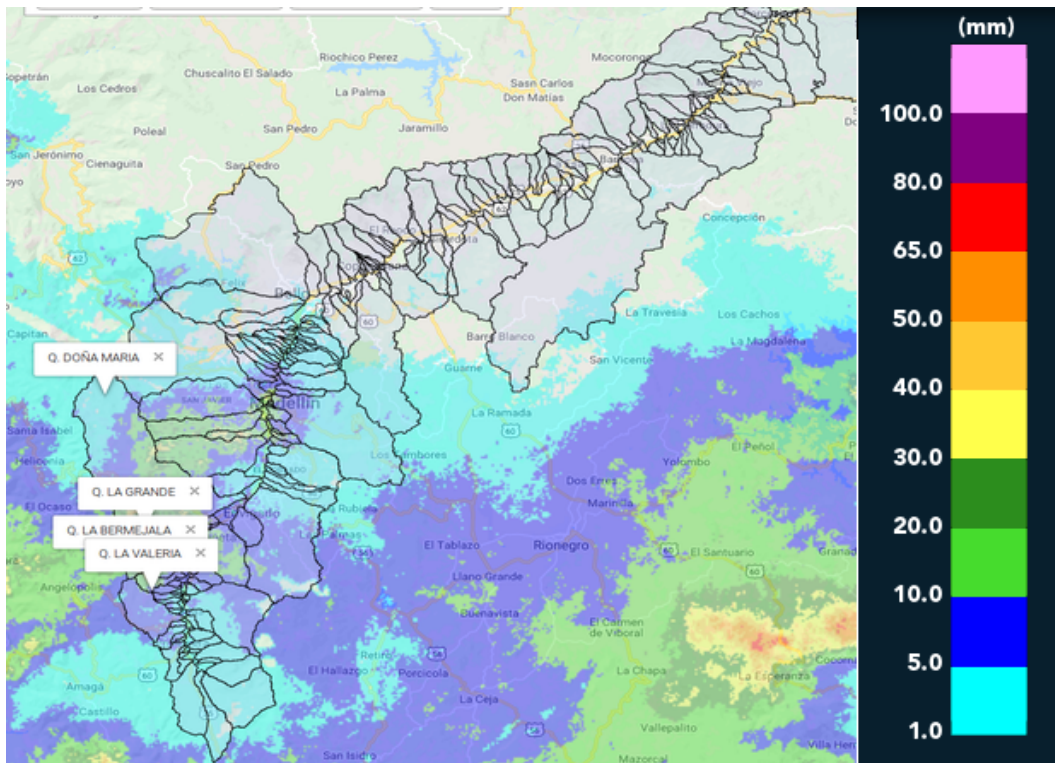
Alcaldía de Medellín

MAPA ACUMULADO RADAR

FECHA: 2018-03-05

EVENTO N: 1334

Los máximos acumulados se presentaron en el corregimiento de San Antonio de Prado y La Estrella, con valores máximos del orden de 50mm.



(i) Mapa de acumulados de lluvia radar durante el evento

Con el apoyo de:



Un proyecto de:

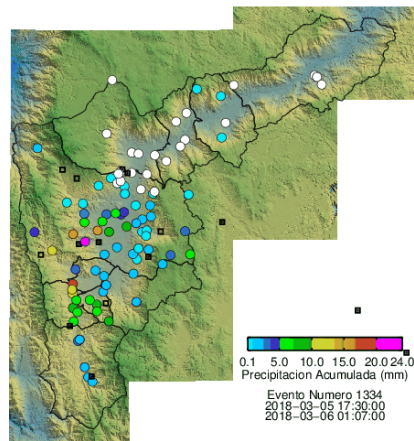


Alcaldía de Medellín

RESUMEN REDES DE MONITOREO

FECHA: 2018-03-05

EVENTO N: 1334



(j) Boletín Precipitación

Elaborado por: Jaime Andrés Tavera - Andrés Felipe Monsalve S.
Área Operacional
Sistema de Alerta Temprana
www.siat.gov.co / @siatamedellin
Teléfono: 4341987 - 4341993

Con el apoyo de:



Un proyecto de:

