



REGISTRO DE EVENTOS DE PRECIPITACIÓN

FECHA: 2017-12-04	EVENTO N: 1282
-------------------	----------------

Caracterización de los eventos Estaciones que registraron el evento

Fecha inicio: 2017-12-04	Hora inicio: 21:00:00	N°	Nombre de la estación	Acumulado (mm)
Fecha fin: 2017-12-05	Hora fin: 05:00:00	82	I.E Manuel Jose Caicedo	32.15
Duración evento	8 horas 00 min	234	I.E Manuel Jose Caicedo - Pluviometro	24.38
Mayor intensidad de lluvia		30	Salon Social Barbosa	22.86
Magnitud	62.52 mm/hora Hora: 00:38:00	204	Parque de las Aguas	19.33
Estación	82. I.E Manuel Jose Caicedo	66	I.E San Andres (Sede El Socorro)	18.29
Municipio	Barbosa, Aguas Calientes	4	I.E Hector Rogelio Montoya	15.24
Mayor registro de lluvia acumulada		202	AMVA	14.14
Magnitud	32.15 mm	48	Escuela Rural Santa Angela	12.19
Estación	82. I.E Manuel Jose Caicedo	51	Represa La Garcia	12.19
Municipio	Barbosa, Aguas Calientes	42	Escuela Rural Piedras Gordas	11.94
Descripción acerca de la formación del evento		49	Colegio Latino (Av. Las Palmas)	11.94
<p>El evento inició con la entrada de un sistema de gran extensión al oriente de Barbosa, proveniente del oriente de Antioquia, generando precipitaciones de baja intensidad. Este se desplazó hacia el occidente hasta cubrir por completo a Barbosa con baja intensidad predominante. Posteriormente alrededor de las 23:00 cuando el sistema se había disipado casi por completo se dio la formación de un sistema en San Cristóbal y Bello que alcanzó altas intensidades rápidamente.</p>		207	Vivero EPM Piedras Blancas	11.73
		5	I.E Santa Elena	11.68
		47	Villa Nueva Sede La Luz	11.68
		55	I.E Reino de Belgica	11.68
		18	Escuela El Salado	10.16
		31	Colegio Jose Manuel Sierra	10.16
		201	Torre SIATA	9.70
		261	Deslizamiento La raya - Pluviografica	9.65
		40	I.E Ciro Mendia	9.65
		127	I.E. Manuel Jose Sierra - Sede la Holanda	9.14
		68	Jardin Botanico	9.10
		203	UNAL-Sede Agronomia	8.97
		23	Instituto Jorge Robledo	8.89
		248	Vivero EPM Piedras Blancas - Pluvio	8.64
		38	Casa Cultura La Estrella	8.64
		7	Escuela Republica de Cuba	8.38
		83	Centro de salud San Javier la Loma	8.37
		11	Escuela Rural Fabio Zuluaga	7.87
		230	Alcaldia La Estrella - Pluvio	7.87
		14	Escuela El Triunfo	7.62
26	Escuela Rural El Plan	7.62		
71	CEFA	7.37		
20	Fundacion Hogares Claret	7.37		
242	IE Jesus Maria Valle	7.37		
Descripción del comportamiento				
<p>A las 23:30 se dio nuevamente la entrada al Valle del sistema proveniente de oriente, pero ahora en todos los municipios ubicados en el oriente del Valle. El sistema continuó con su desplazamiento con dirección al occidente, ubicándose sobre todos los municipios del Valle, con bajas intensidades principalmente. También se presentaron núcleos de intensidad moderada a alta en todos los municipios, que se desplazaron al occidente. A partir de las 03:00 solo se presentaban precipitaciones de baja intensidad en el norte del Valle, hasta que se disipó por completo el sistema a las 05:00. No se presentaron descargas eléctricas al interior del Valle. Los niveles en las quebradas y el río Aburrá fueron inferiores a los niveles de alerta.</p>				

Con el apoyo de:



Un proyecto de:

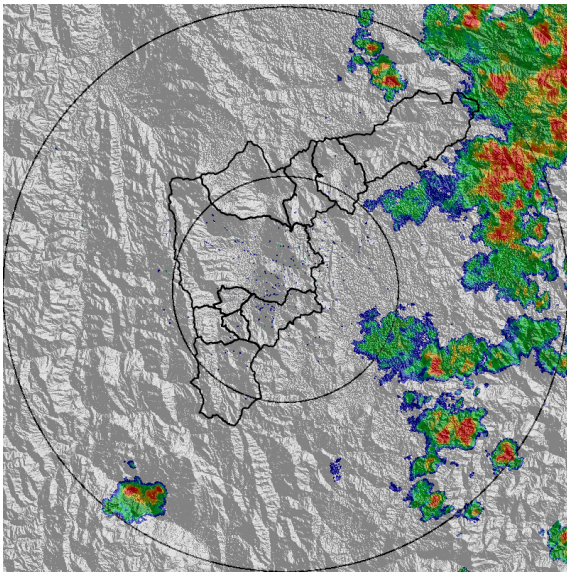


Alcaldía de Medellín

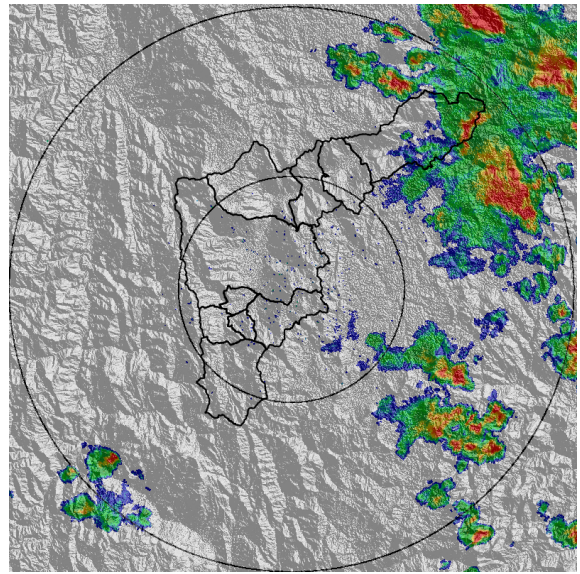
IMÁGENES DEL RADAR METEOROLÓGICO

FECHA: 2017-12-04

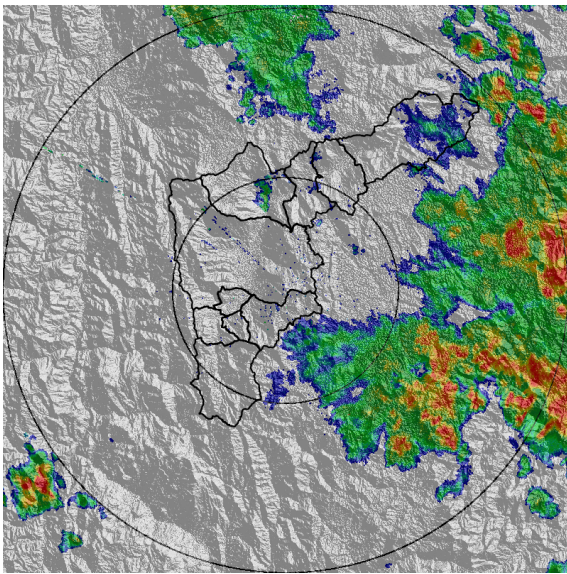
EVENTO N: 1282



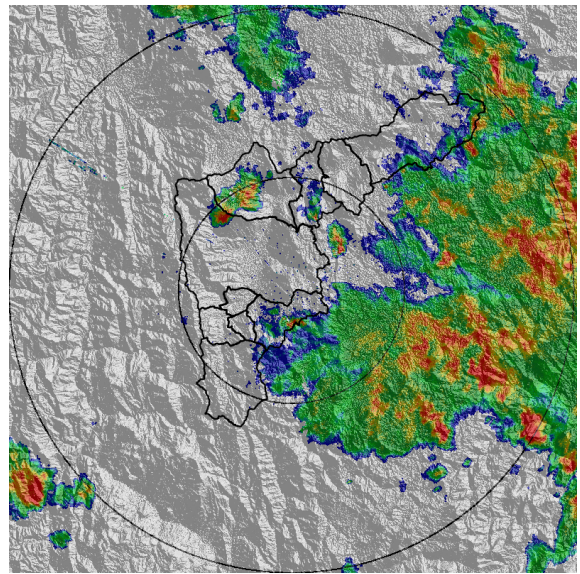
(a) 2017-12-04 21:05



(b) 2017-12-04 21:29



(c) 2017-12-04 23:07



(d) 2017-12-04 23:26

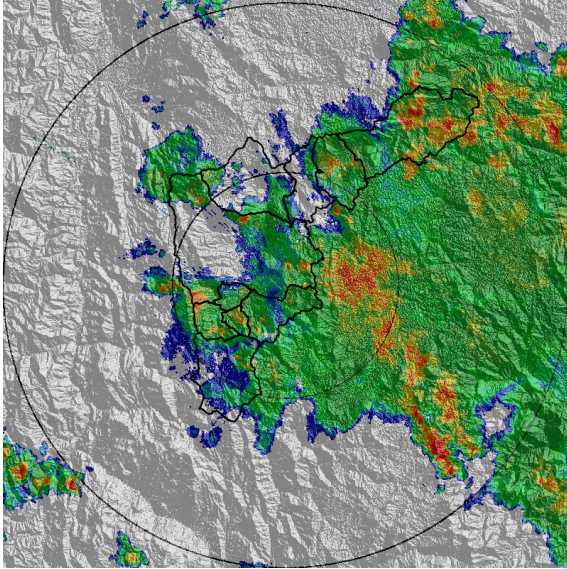
Con el apoyo de:



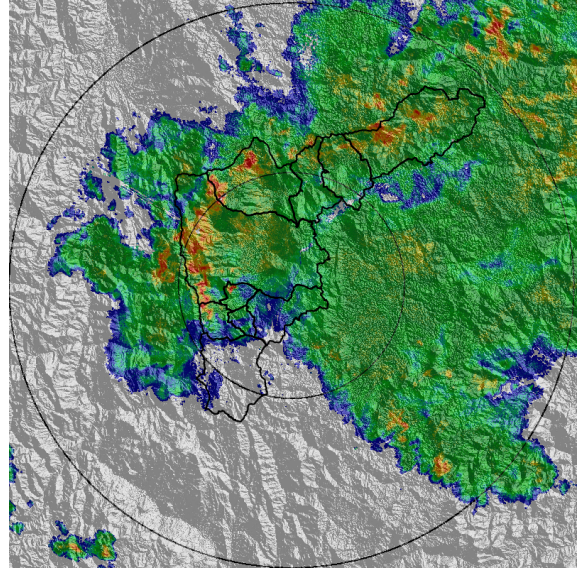
Un proyecto de:



Alcaldía de Medellín



(e) 2017-12-05 00:08



(f) 2017-12-05 01:04

Con el apoyo de:



Un proyecto de:



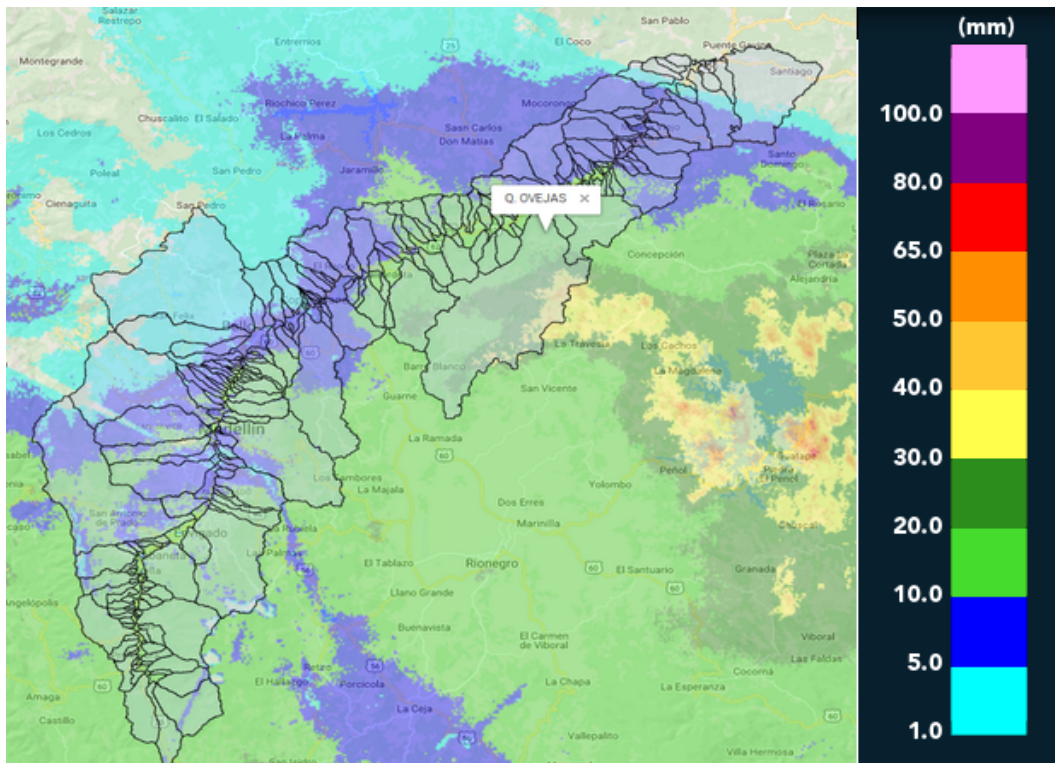
Alcaldía de Medellín

MAPA ACUMULADO RADAR

FECHA: 2017-12-04

EVENTO N: 1282

Los mayores acumulados de radar, los cuales estuvieron en un rango de 40-50 mm, se registraron en la cuenca Q. Ovejas (Barbosa).



(g) Mapa de acumulados de lluvia radar durante el evento

Con el apoyo de:



Un proyecto de:

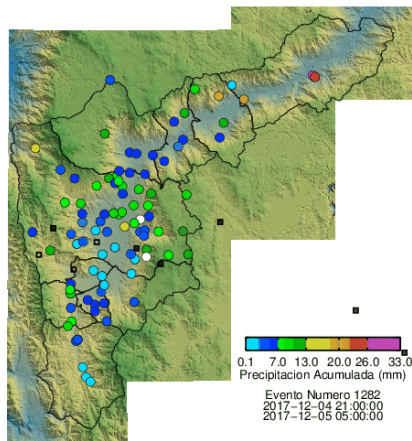


Alcaldía de Medellín

RESUMEN REDES DE MONITOREO

FECHA: 2017-12-04

EVENTO N: 1282



(h) Boletín Precipitación

Elaborado por: Santiago Ospina - Eliana Restrepo
Área Operacional
Sistema de Alerta Temprana
www.siat.gov.co / @siatamedellin
Teléfono: 4341987 - 4341993

Con el apoyo de:



Un proyecto de:

