

REGISTRO DE EVENTOS DE PRECIPITACIÓN			
FECHA: 2017-08-30		EVENTO N: 1199	
Caracterización de los eventos		Estaciones que registraron el evento	
Fecha inicio: 2017-08-30	Hora inicio: 17:11:00	N°	Nombre de la estación
Fecha fin: 2017-08-31	Hora fin: 07:30:00	84	Escuela CEDEPRO
Duración evento	14 horas 19 min	3	Escuela Rural Yarumalito
Mayor intensidad de lluvia		1	Casa de Gobierno Altavista
Magnitud	63.60 mm/hora Hora: 02:35:32	52	Centro Veterinario y de Zootecnia CES
Estación	84. Escuela CEDEPRO	65	I.E Las Lomitas
Municipio	Medellin, 70 Altavista	29	Escuela Marina Orth
Mayor registro de lluvia acumulada		38	Casa Cultura La Estrella
Magnitud	16.21 mm	39	I.E Pedro Octavio Amado
Estación	84. Escuela CEDEPRO	22	Escuela La Capilla del Rosario
Municipio	Medellin, 70 Altavista	206	Colegio Concejo de Itagui
Descripción acerca de la formación del evento		34	I.E La Doctora
<p>El evento inició a las 17:11 del 2017-08-30 con la formación de sistemas de precipitación de alta intensidad en los municipios de Concepción y Santo Domingo, los cuales se desplazaron rápidamente hacia el noroccidente, generando lluvias de intensidades altas sobre Barbosa. Posteriormente ingresan por el sur del Valle (oriente de Caldas y Envigado) sistemas de baja intensidad formados en La Unión y El Carmen de Viboral.</p>		227	Sonson - Pluvio
		50	Universidad CES (Sabaneta)
		62	Gimnasio Cantabria
		146	Club del adulto mayor - Sabaneta
		67	I.E Juan Echeverry Abad
		61	Planta de Agua Bocatoma
		33	Santa Maria Goretti
		205	Santa Elena-Radar
		2	Escuela Rural La Verde
		15	Colegio San Lucas
		19	Tecnologico Antioquia
		64	Ecoparque La Romera
		81	Bomberos Guayabal
		56	I.E Inem Jose Felix de Restrepo Sede Santa Catalina
		41	Comisaria El Poblado
		43	Escuela Rural Quebrada Larga
		42	Escuela Rural Piedras Gordas
105	Parque 3 Aguas		
Descripción del comportamiento			
<p>Continuaron ingresando sistemas de baja intensidad al Valle provenientes de los municipios del oriente. Alrededor de las 00:10 del 2017-08-31, ingresó un sistema por el oriente de Medellín que aumento en intensidad y extensión a medida que cruzaba el Valle en dirección al noroeste, generando lluvias de intensidad moderada sobre Envigado, Sabaneta, Itagüí y el occidente de Medellín. Ingresas un nuevo sistema por el este del Valle. Se presentaron 4 descargas de tipo nube tierra sobre Medellín y 1 en Barbosa.</p>			

Con el apoyo de:



Un proyecto de:

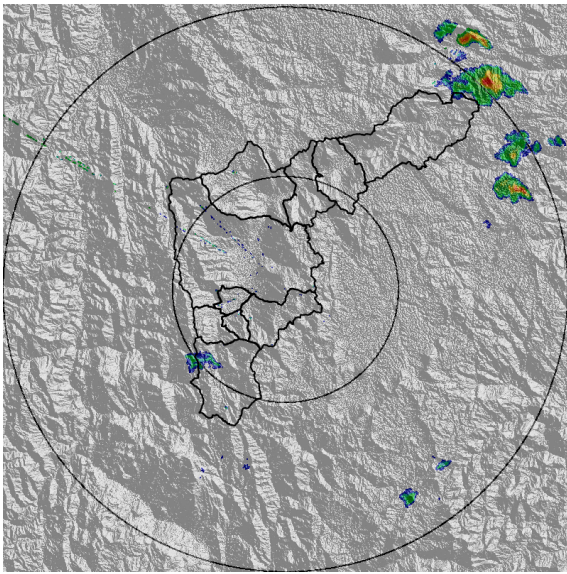


Alcaldía de Medellín

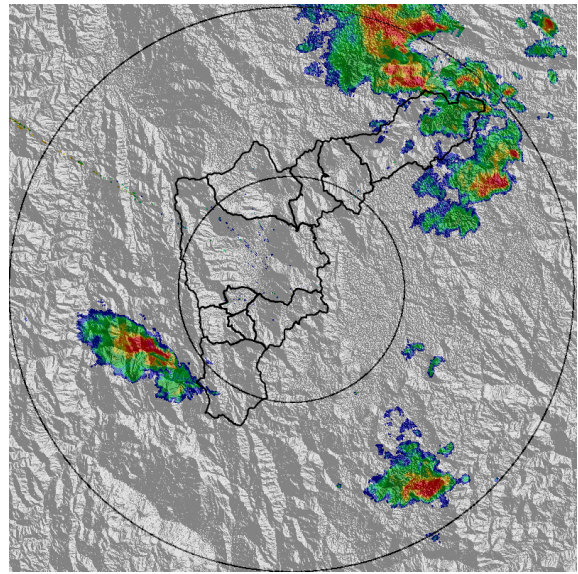
IMÁGENES DEL RADAR METEOROLÓGICO

FECHA: 2017-08-30

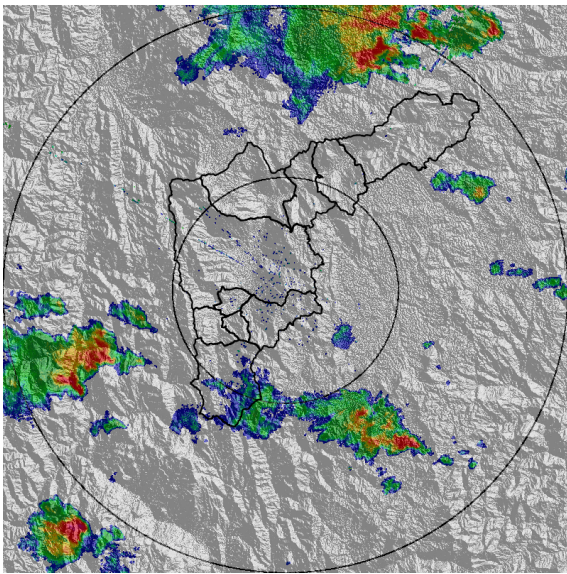
EVENTO N: 1199



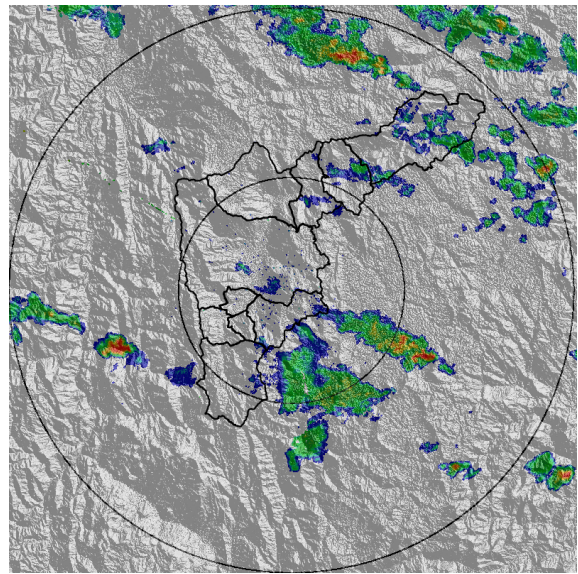
(a) 2017-08-30 17:17



(b) 2017-08-30 18:07



(c) 2017-08-30 19:28



(d) 2017-08-30 20:37

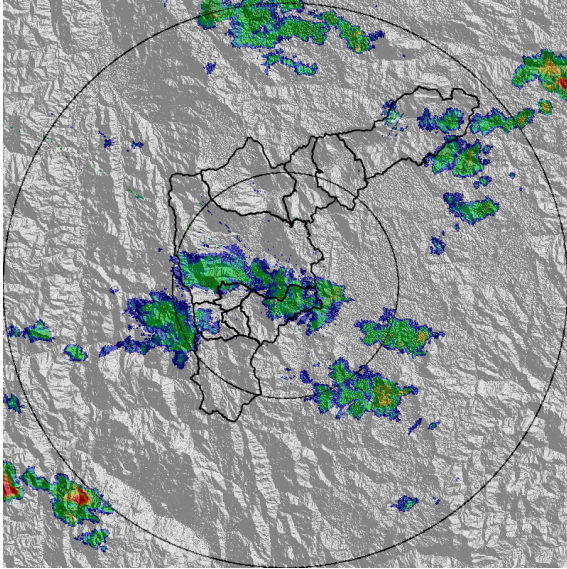
Con el apoyo de:



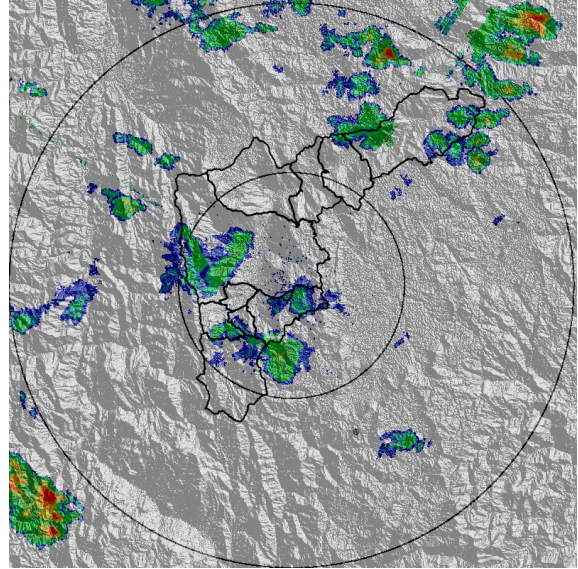
Un proyecto de:



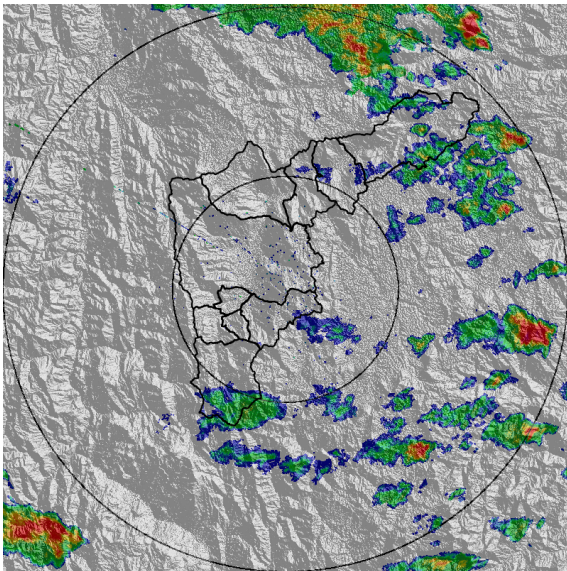
Alcaldía de Medellín




(e) 2017-08-30 21:27



(f) 2017-08-30 21:58



(g) 2017-08-30 23:19



(h) 2017-08-31 00:34

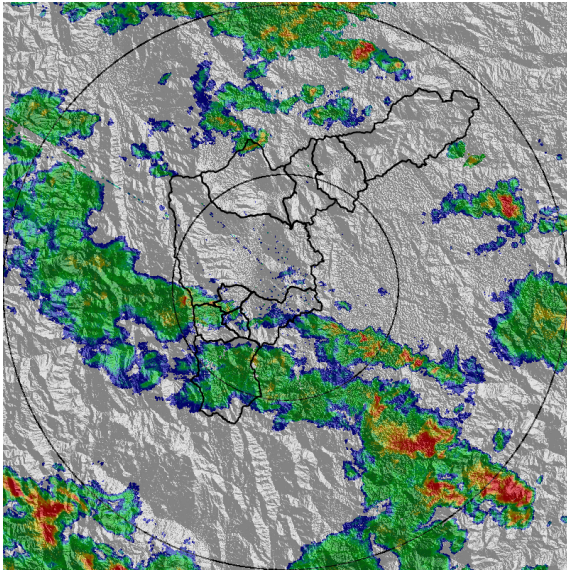
Con el apoyo de:



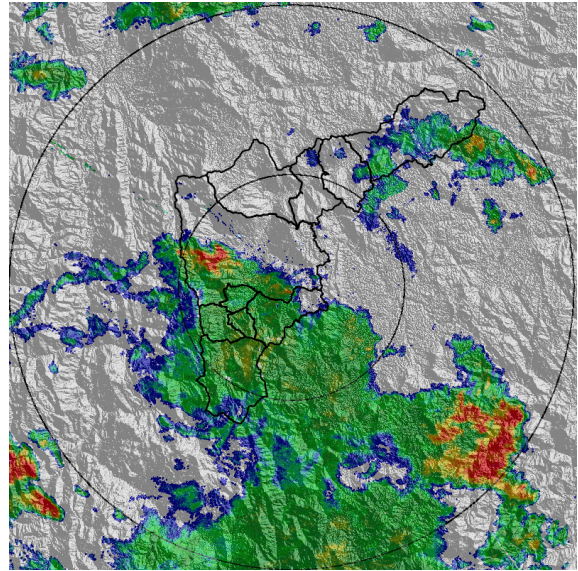
Un proyecto de:



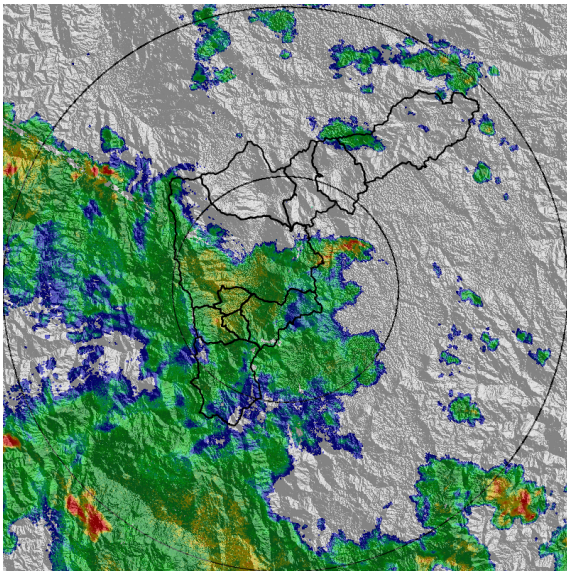
Alcaldía de Medellín



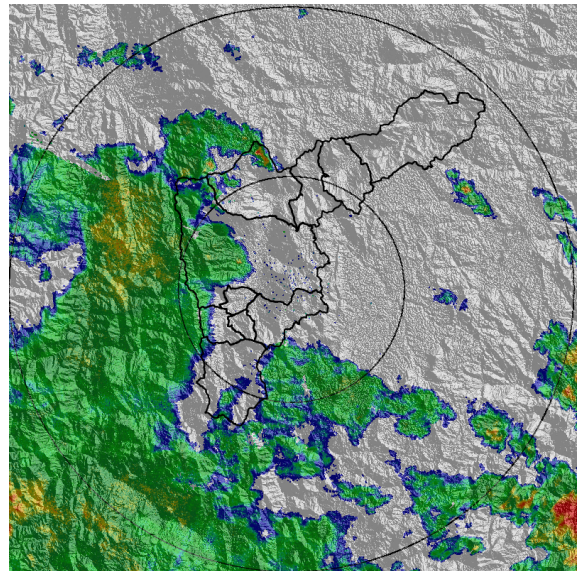
(i) 2017-08-31 01:36



(j) 2017-08-31 02:39



(k) 2017-08-31 04:00



(l) 2017-08-31 04:50


Con el apoyo de:



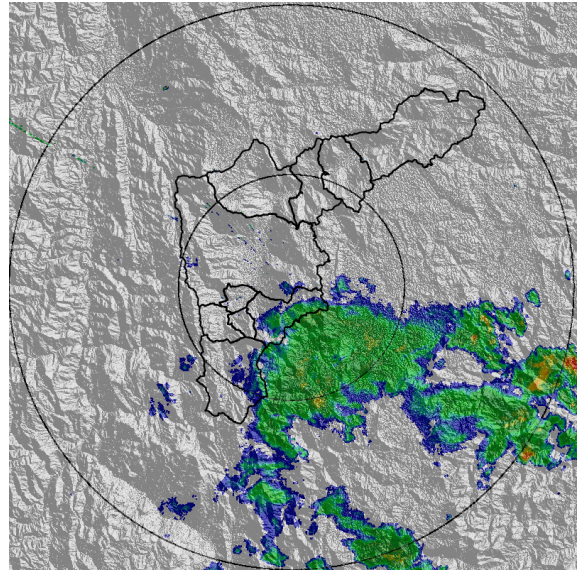
Un proyecto de:



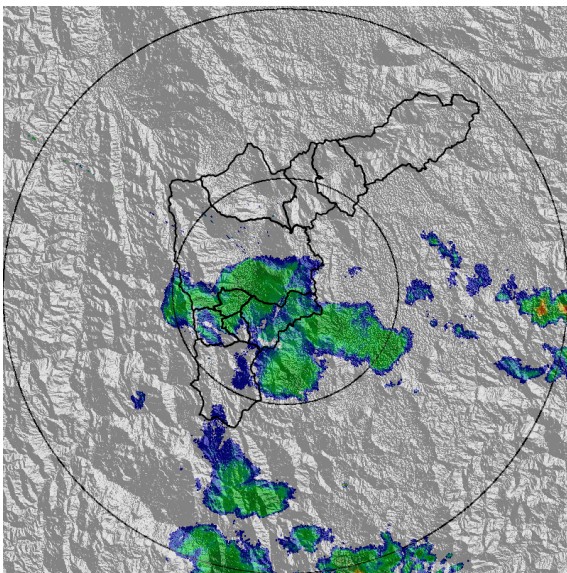
Alcaldía de Medellín



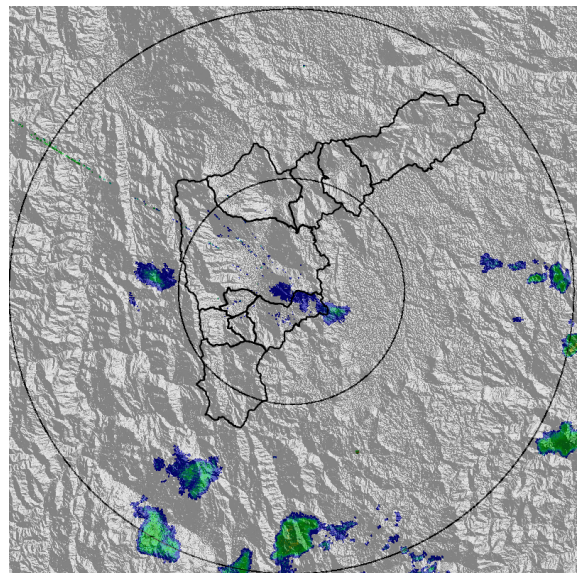
(m) 2017-08-31 05:08



(n) 2017-08-31 06:16



(ñ) 2017-08-31 06:54



(o) 2017-08-31 07:13

Con el apoyo de:



Un proyecto de:



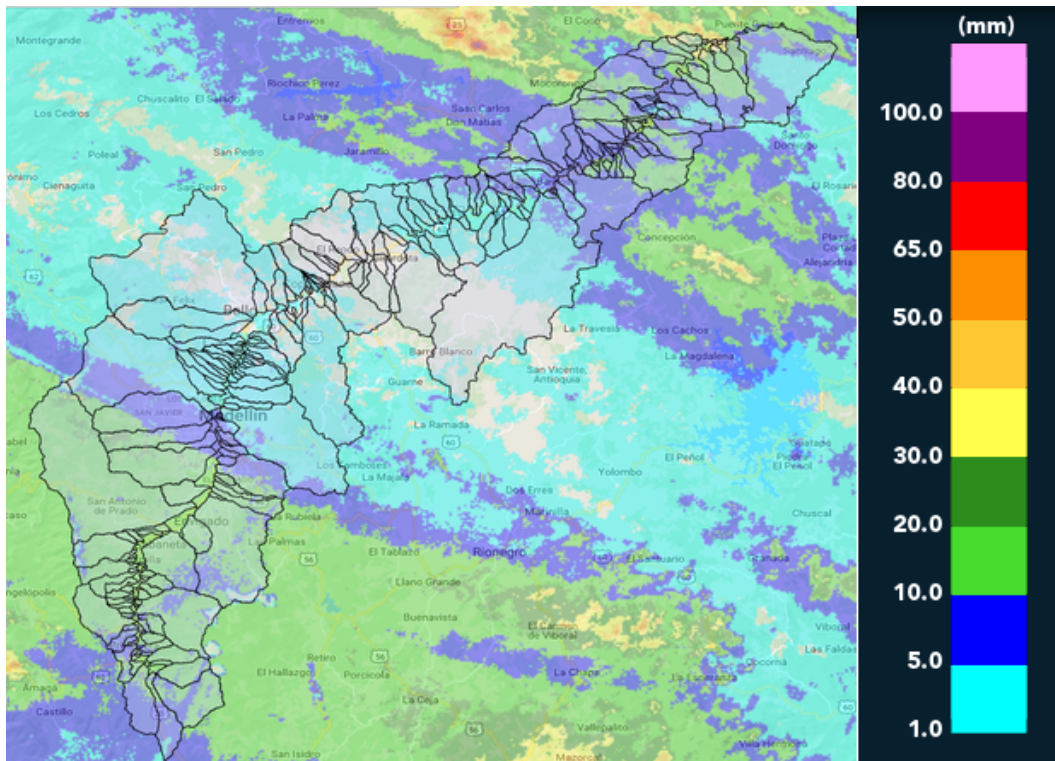
Alcaldía de Medellín

MAPA ACUMULADO RADAR

FECHA: 2017-08-30

EVENTO N: 1199

No se presentaron acumulados muy importantes en ninguna de las cuencas.



(p) Mapa de acumulados de lluvia radar durante el evento

Con el apoyo de:



Un proyecto de:

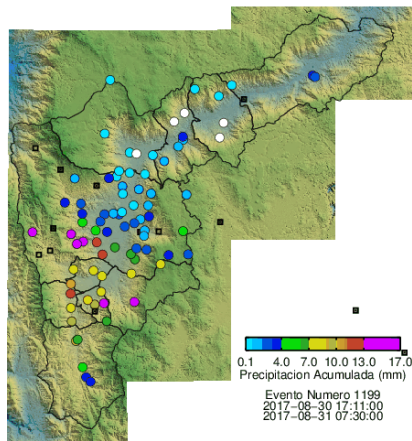


Alcaldía de Medellín

RESUMEN REDES DE MONITOREO

FECHA: 2017-08-30

EVENTO N: 1199



(q) Boletín Precipitación

Elaborado por: Mayra Alejandra Larios Benavides - Kevin Andrés Torres Valencia
Área Operacional
Sistema de Alerta Temprana
www.siat.gov.co / @siatamedellin
Teléfono: 4341987 - 4341993

Con el apoyo de:



Un proyecto de:

