



REGISTRO DE EVENTOS DE PRECIPITACIÓN				
FECHA: 2017-08-03			EVENTO N: 1176	
<b>Caracterización de los eventos</b>			<b>Estaciones que registraron el evento</b>	
Fecha inicio: 2017-08-03	Hora inicio: 23:03:00		N°	Nombre de la estación
Fecha fin: 2017-08-04	Hora fin: 09:30:00			Acumulado (mm)
Duración evento		10 horas 27 min		
<b>Mayor intensidad de lluvia</b>				
Magnitud	40.08 mm/hora Hora: 01:12:12		25	Escuela Rural Astilleros
Estación	122. Tasajera		66	I.E San Andres (Sede El Socorro)
Municipio	Barbosa, Barbosa		207	Vivero EPM Piedras Blancas
<b>Mayor registro de lluvia acumulada</b>			122	Tasajera
Magnitud	24.64 mm		37	Liceo Fernando Velez
Estación	25. Escuela Rural Astilleros		31	Colegio Jose Manuel Sierra
Municipio	Medellin, 80 San Antonio de Prado		88	CUIDA Juan Cojo
<b>Descripción acerca de la formación del evento</b>			82	I.E Manuel Jose Caicedo
<p>Ingres a un sistema por el Nor-oriente de Barbosa de extensión media e intensidades bajas a altas, formado en San Rafael. Éste aumentó rápidamente, cubriendo todos los municipios del Valle. Posteriormente se presentan precipitaciones en Girardota y Copacabana generadas por un sistema aislado ubicado cerca al límite oriental de ambos municipios, el cual finalmente se une al sistema en Barbosa.</p>			204	Parque de las Aguas
			48	Escuela Rural Santa Angela
			211	La Ladera
			127	I.E. Manuel Jose Sierra - Sede la Holanda
			30	Salon Social Barbosa
			70	Indural Km6 Medellin-Bogota
			72	Jose Miguel de Restrepo
			73	Ciudadela Educativa La Vida
			202	AMVA
			68	Jardin Botanico
			23	Instituto Jorge Robledo
			42	Escuela Rural Piedras Gordas
			47	Villa Nueva Sede La Luz
			76	I.E. Fontidueno
			5	I.E Santa Elena
			24	I.E Republica de Uruguay
			16	I.E Ramon Munera Lopera
			32	Colegio Presbitero Bernardo Montoya
			7	Escuela Republica de Cuba
			40	I.E Ciro Mendia
			83	Centro de salud San Javier la Loma
26	Escuela Rural El Plan			
55	I.E Reino de Belgica			
35	I.E Joaquin Vallejo Arbelaez			
201	Torre SIATA			
46	I.E La Milagrosa			
129	Colegio Divino Salvador			
<b>Descripción del comportamiento</b>				
<p>El sistema continuó ingresando por el oriente cubriendo durante las madrugada todos los municipios del Valle con bajas intensidades y algunos núcleos de alta intensidad en los municipios del norte. Finalmente el sistema continuó desplazándose hacia el nor-occidente, hasta salir del Valle en horas de la mañana. Se presentaron 21 descargas nube-tierra concentradas en los municipios del norte. La máxima ráfaga de viento se registró en la estación Torre SIATA con un valor de 47.88km/h a las 02:20.</p>				

Con el apoyo de:



Un proyecto de:

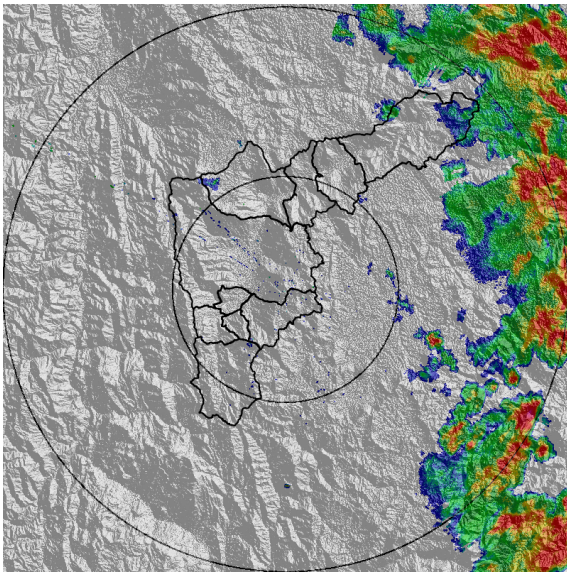


Alcaldía de Medellín

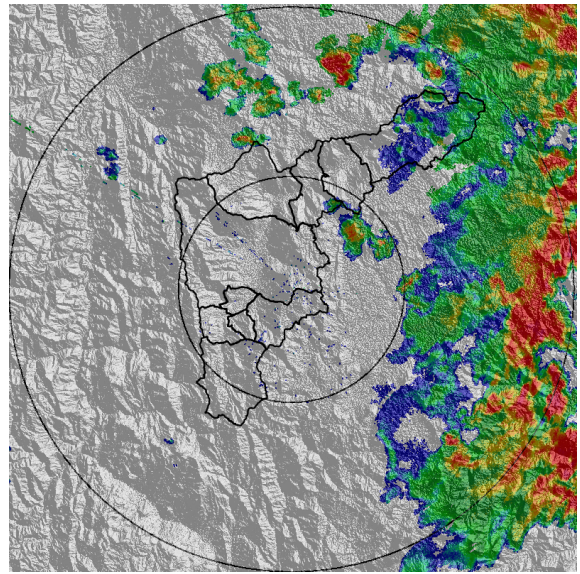
IMÁGENES DEL RADAR METEOROLÓGICO

FECHA: 2017-08-03

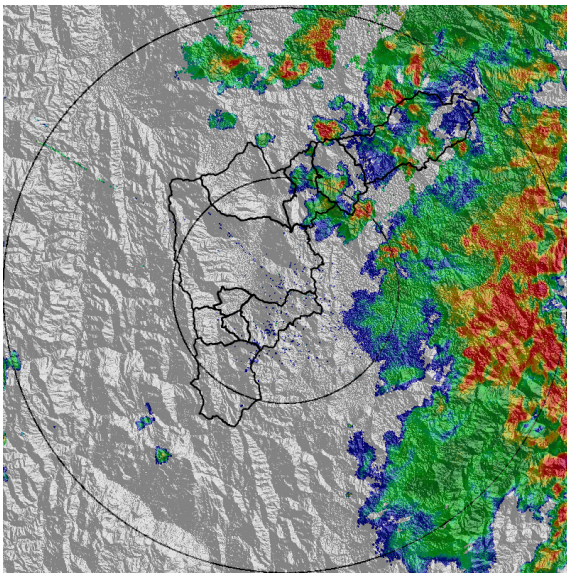
EVENTO N: 1176




(a) 2017-08-03 23:09



(b) 2017-08-03 23:52



(c) 2017-08-04 00:11



(d) 2017-08-04 00:30

Con el apoyo de:




Un proyecto de:




Alcaldía de Medellín






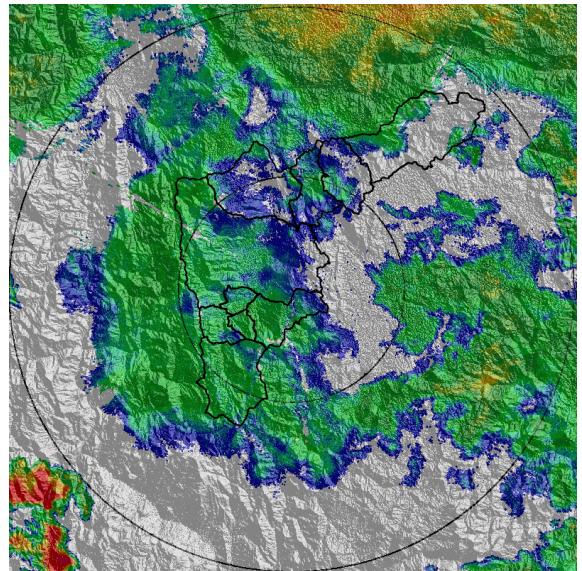
(e) 2017-08-04 01:07



(f) 2017-08-04 01:44



(g) 2017-08-04 02:28



(h) 2017-08-04 03:24

Con el apoyo de:

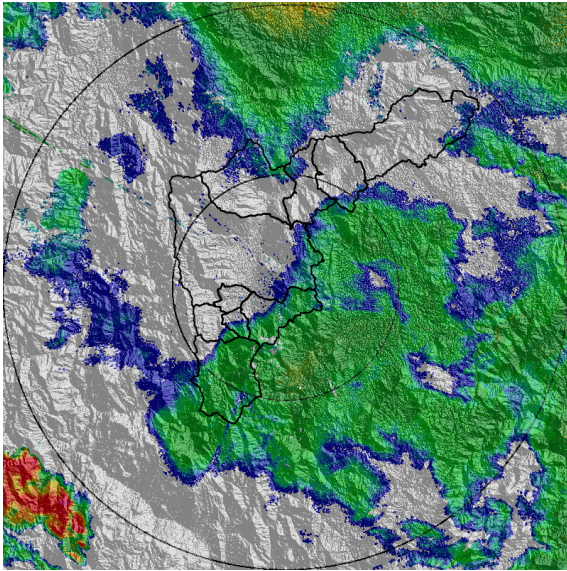


Un proyecto de:

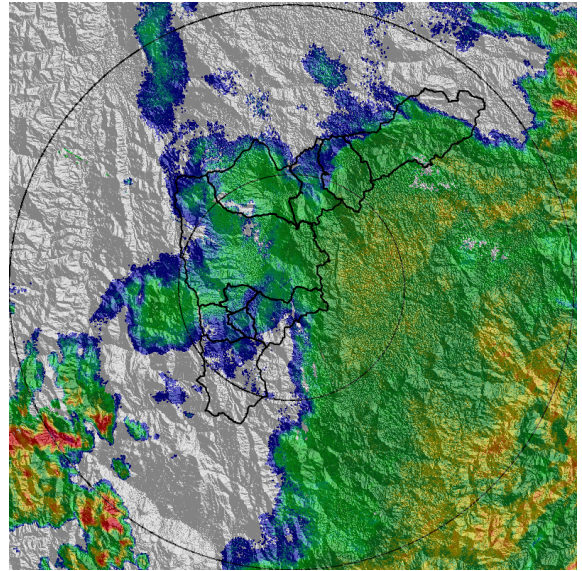


Alcaldía de Medellín

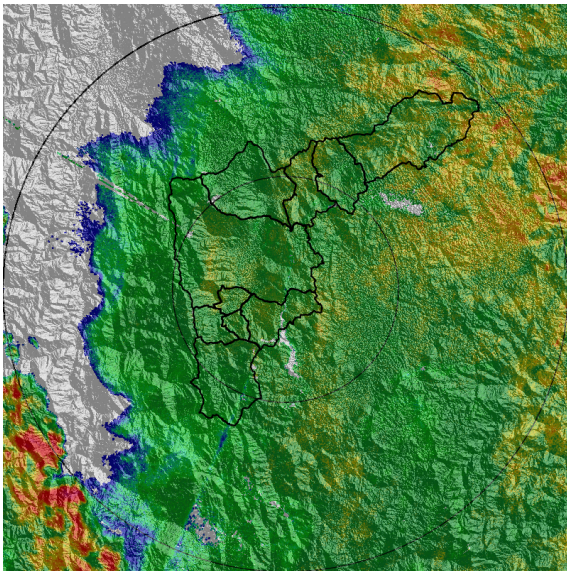




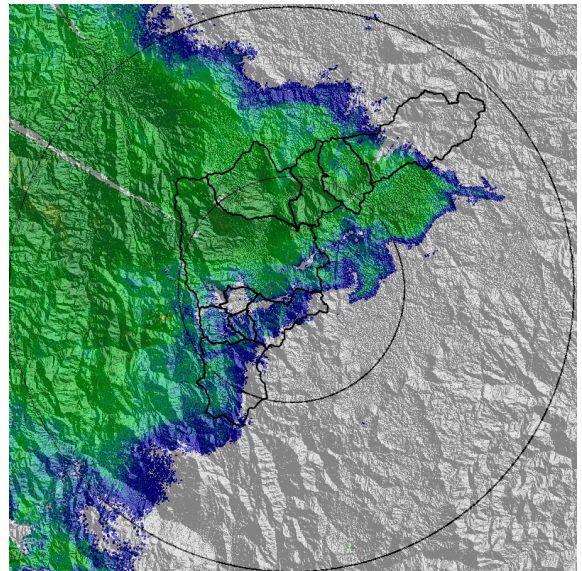
(i) 2017-08-04 03:55



(j) 2017-08-04 04:52



(k) 2017-08-04 06:13



(l) 2017-08-04 08:11

Con el apoyo de:

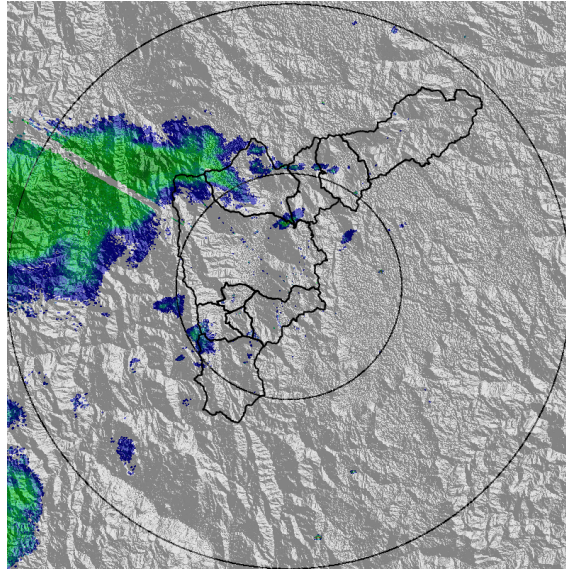


Un proyecto de:



Alcaldía de Medellín





(m) 2017-08-04 09:14

Con el apoyo de:



Un proyecto de:



Alcaldía de Medellín

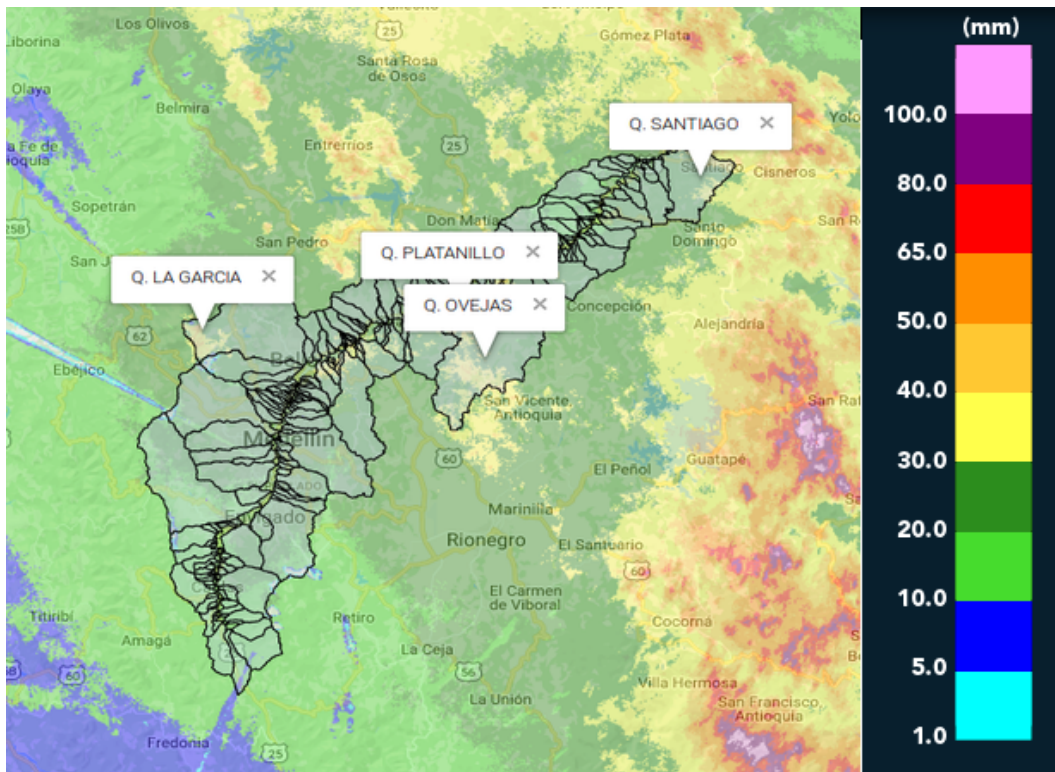


MAPA ACUMULADO RADAR

FECHA: 2017-08-03

EVENTO N: 1176

Los máximos acumulados se presentaron en las cuencas de las quebradas La García, Platanillo, Ovejas y Santiago; sin embargo, estas no superaron los 50 mm.



(n) Mapa de acumulados de lluvia radar durante el evento

Con el apoyo de:



Un proyecto de:



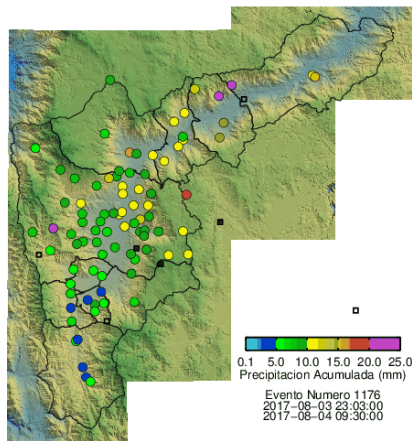
Alcaldía de Medellín



RESUMEN REDES DE MONITOREO

FECHA: 2017-08-03

EVENTO N: 1176



(ñ) Boletín Precipitación

Elaborado por: Jorge Andrés Mayo Ríos - Santiago Ospina Leal  
Área Operacional  
Sistema de Alerta Temprana  
[www.siat.gov.co](http://www.siat.gov.co) / @siatamedellin  
Teléfono: 4341987 - 4341993

Con el apoyo de:



Un proyecto de:

