

REGISTRO DE EVENTOS DE PRECIPITACIÓN			
FECHA: 2017-07-14		EVENTO N: 1167	
Caracterización de los eventos		Estaciones que registraron el evento	
Fecha inicio: 2017-07-14	Hora inicio: 15:15:00	N°	Nombre de la estación
Fecha fin: 2017-07-15	Hora fin: 09:19:00		Acumulado (mm)
Duración evento	18 horas 04 min	83	Centro de salud San Javier la Loma
Mayor intensidad de lluvia		62	Gimnasio Cantabria
Magnitud	97.54 mm/hora Hora: 23:56:00	25	Escuela Rural Astilleros
Estación	62. Gimnasio Cantabria	68	Jardin Botanico
Municipio	La Estrella, Pueblo Viejo	67	I.E Juan Echeverry Abad
Mayor registro de lluvia acumulada		7	Escuela Republica de Cuba
Magnitud	35.59 mm	204	Parque de las Aguas
Estación	83. Centro de salud San Javier la Loma	47	Villa Nueva Sede La Luz
Municipio	Medellin, 60 San Cristobal	88	CUIDA Juan Cojo
Descripción acerca de la formación del evento		61	Planta de Agua Bocatoma
El evento inició el día de ayer a las 15:15 con el ingreso de un conjunto pequeños de sistemas proveniente del oriente antioqueño por los municipios de Barbosa y Caldas, en el desplazamiento los sistemas que tuvieron las condiciones necesarias para provocar lluvias de alta intensidad al interior del Valle y provocar lluvias en todos los municipios perteneciente.			
Descripción del comportamiento		31	Colegio Jose Manuel Sierra
Durante la tarde y la noche, el evento se caracterizo por lluvias intermitentes en todos los municipios del Valle, las altas intensidades tuvieron predominancia en los municipios de Barbosa, Caldas, La Estrella y el occidente de Medellín; comenzada la mañana, la extensión del sistema entrantes aumentaba con intensidades predominantemente bajas, cubriendo el sur del valle; el sistema presento un desplazamiento relativo hacia el norte hasta finalizar con lluvias unicamente sobre Barbosa.			
		38	Casa Cultura La Estrella
		21	Escuela Rural San Jose de la Montana
		53	Colegio Eduardo Santos
		66	I.E San Andres (Sede El Socorro)
		122	Tasajera
		127	I.E. Manuel Jose Sierra - Sede la Holanda
		23	Instituto Jorge Robledo
		11	Escuela Rural Fabio Zuluaga
		2	Escuela Rural La Verde
		154	Centro de desarrollo infantil pequenos exploradores
		19	Tecnologico Antioquia
		89	I.E Pedro Nel
		14	Escuela El Triunfo
		58	Escuela Luis Javier Garcia Isaza
		17	Escuela El Corazon
		34	I.E La Doctora
		40	I.E Ciro Mendia
		146	Club del adulto mayor - Sabaneta
		50	Universidad CES (Sabaneta)
		36	Colegio Concejo de Itagui
		22	Escuela La Capilla del Rosario
		54	I.E Juan Maria Cespedes
		29	Escuela Marina Orth
		203	UNAL-Sede Agronomia

Con el apoyo de:



Un proyecto de:

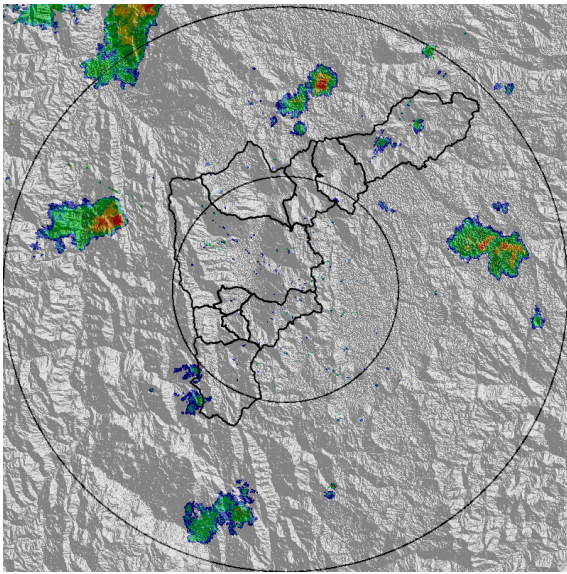


Alcaldía de Medellín

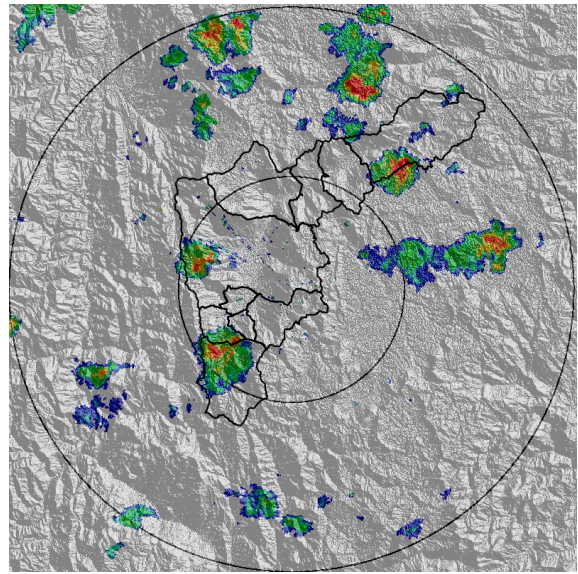
IMÁGENES DEL RADAR METEOROLÓGICO

FECHA: 2017-07-14

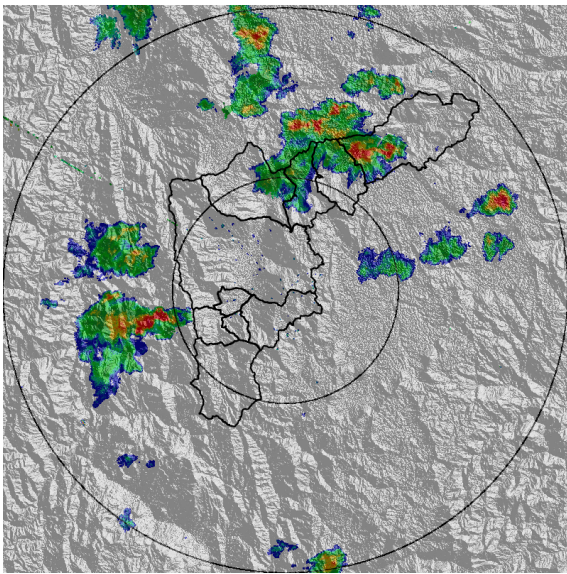
EVENTO N: 1167




(a) 2017-07-14 15:28



(b) 2017-07-14 16:11



(c) 2017-07-14 16:54



(d) 2017-07-14 21:47


Con el apoyo de:



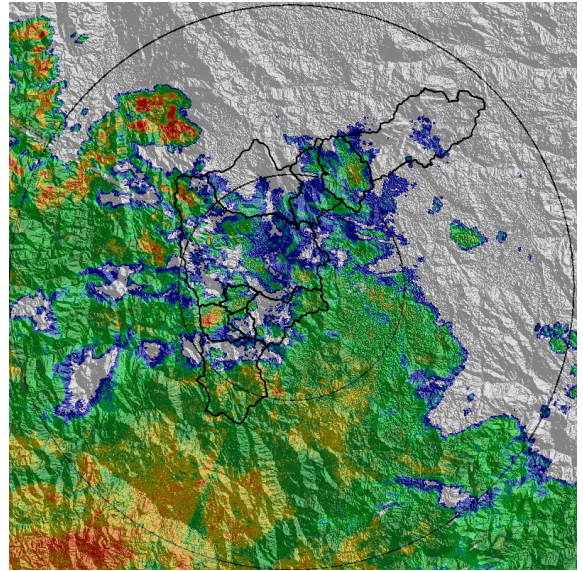
Un proyecto de:



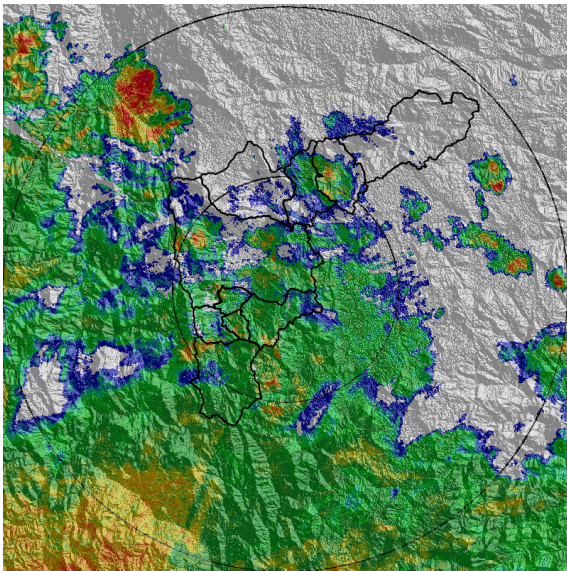
Alcaldía de Medellín



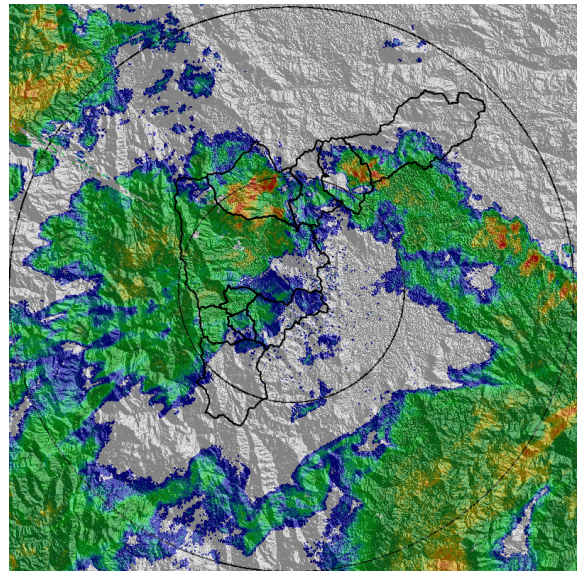
(e) 2017-07-15 01:20



(f) 2017-07-15 02:40



(g) 2017-07-15 03:05



(h) 2017-07-15 04:26


Con el apoyo de:



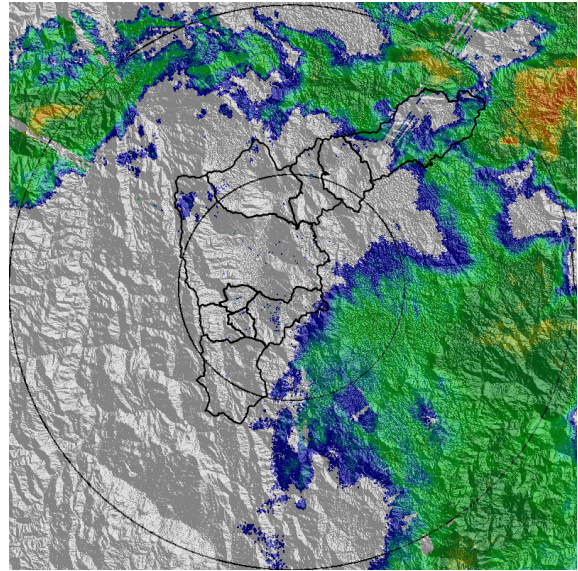
Un proyecto de:



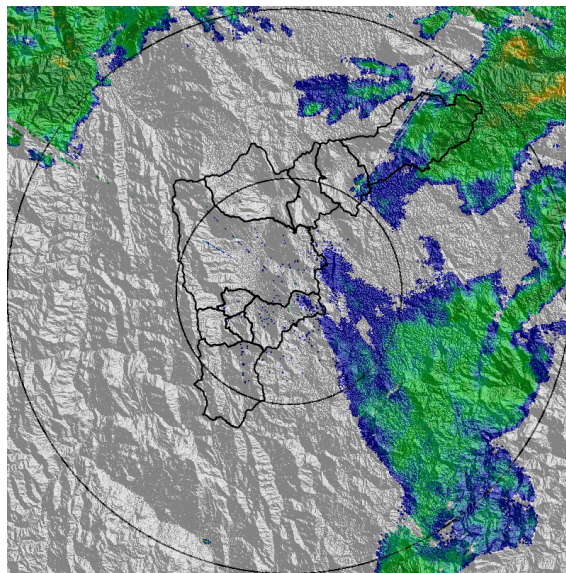
Alcaldía de Medellín



(i) 2017-07-15 05:59



(j) 2017-07-15 07:39



(k) 2017-07-15 08:16

Con el apoyo de:



Un proyecto de:



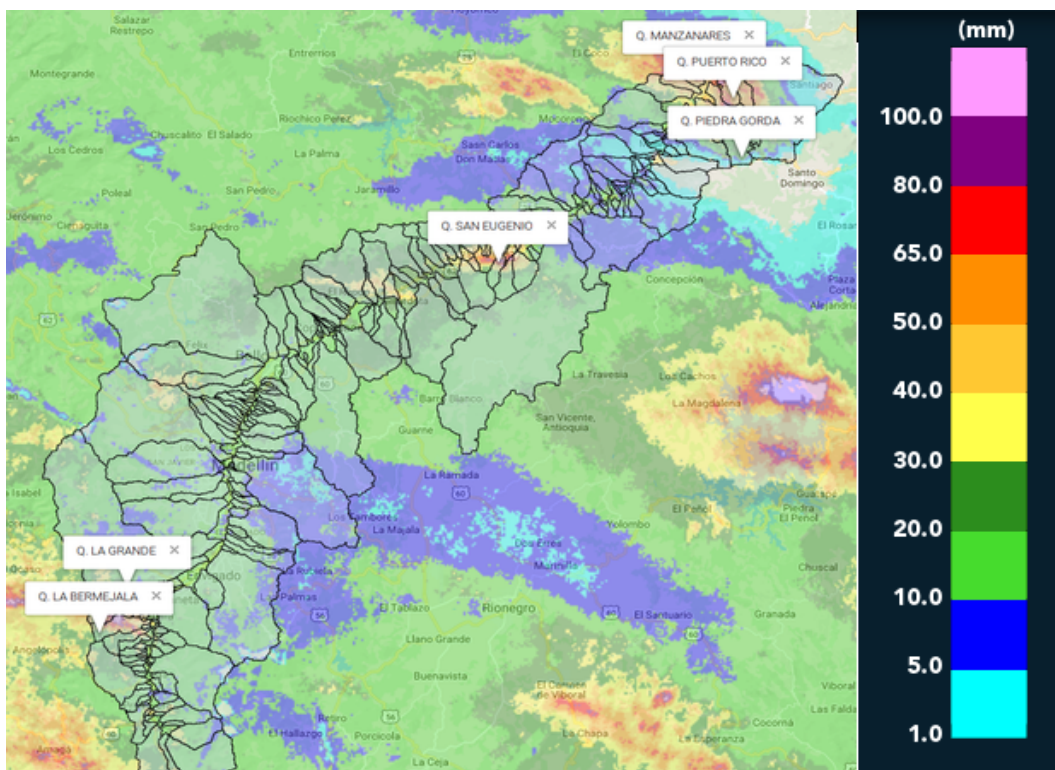
Alcaldía de Medellín

MAPA ACUMULADO RADAR

FECHA: 2017-07-14

EVENTO N: 1167

Se presentaron altas acumulaciones de precipitación en las quebradas La Grande y La Bermejala en La Estrella; y las quebradas Manzanares y Puerto Rico en Barbosa, alcanzando valores comprendidos entre 65 y 100 mm.



(I) Mapa de acumulados de lluvia radar durante el evento

Con el apoyo de:



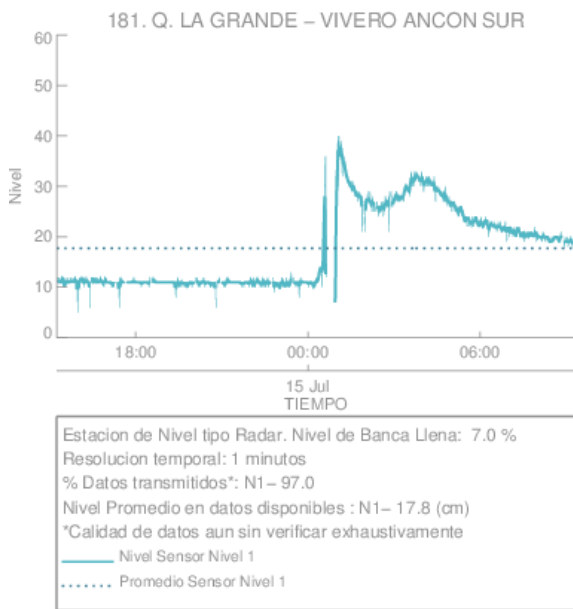
Un proyecto de:



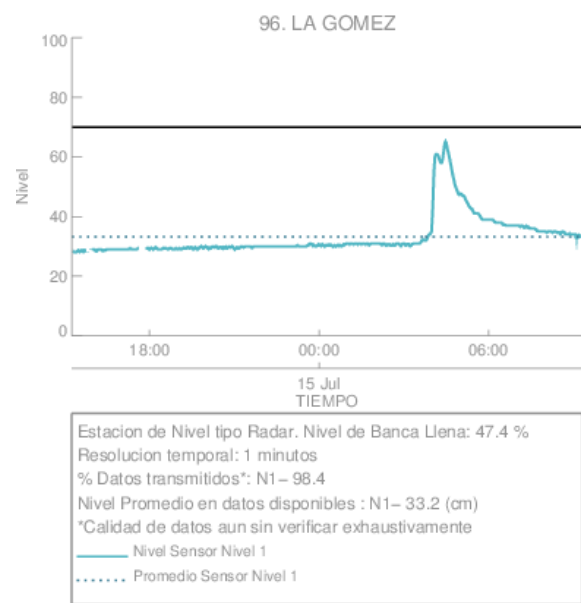
Alcaldía de Medellín

RESUMEN DE REGISTROS DE NIVEL

Estación	Ubicación	Banca llena (cm)	Nivel base medio (cm)	Pico de la hidrografa (cm)	Hora	% de banca llena
96. La Gomez	Medellin - 07 Robledo	70	28.0	66.0	04:28:20	94.29
181. Q. La grande - Vivero Ancon Sur	La Estrella - Pueblo Viejo	254	5.0	40.0	01:03:18	15.75



(m)



(n) La Gomez

Con el apoyo de:



Un proyecto de:

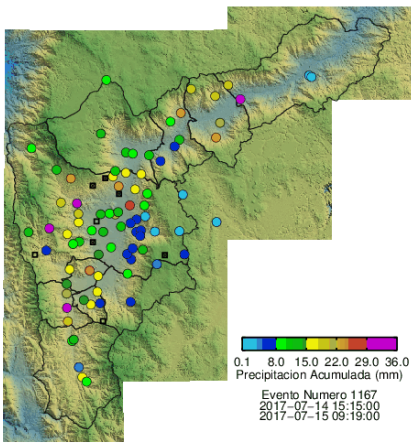


Alcaldía de Medellín

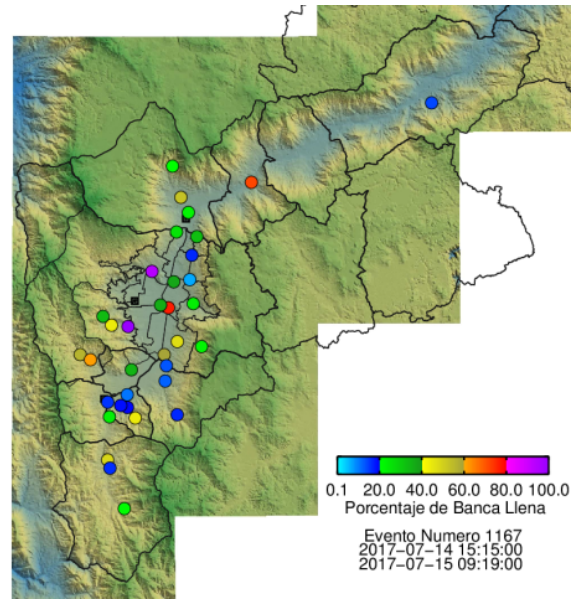
RESUMEN REDES DE MONITOREO

FECHA: 2017-07-14

EVENTO N: 1167



(ñ) Boletín Precipitación



(o) Boletín Nivel

Elaborado por: Maria Paula Velásquez - Jaime Andrés Tavera
 Área Operacional
 Sistema de Alerta Temprana
www.siat.gov.co / @siatamedellin
 Teléfono: 4341987 - 4341993

Con el apoyo de:



Un proyecto de:



Alcaldía de Medellín