

REGISTRO DE EVENTOS DE PRECIPITACIÓN				
FECHA: 2017-02-22			EVENTO N: 1049	
Caracterización de los eventos		Estaciones que registraron el evento		
Fecha inicio: 2017-02-22	Hora inicio: 18:45:00	Nº	Nombre de la estación	Acumulado (mm)
Fecha fin: 2017-02-22	Hora fin: 23:00:00	50	Universidad CES (Sabaneta)	18.80
Duración evento	4 horas 15 min	206	Colegio Concejo de Itagui	15.55
Mayor intensidad de lluvia		38	Casa Cultura La Estrella	14.48
Magnitud	61.92 mm/hora Hora: 20:06:06	34	I.E La Doctora	13.72
Estación	206. Colegio Concejo de Itagui	52	Centro Veterinario y de Zootecnia CES	7.37
Municipio	Itagui, Ditaires	18	Escuela El Salado	6.60
Mayor registro de lluvia acumulada		202	AMVA	5.31
Magnitud	18.80 mm			
Estación	50. Universidad CES (Sabaneta)			
Municipio	Sabaneta, Sabaneta			
Descripción acerca de la formación del evento				
<p>Sistemas aislados en el sur del Valle de Aburrá aumentan rápidamente su extensión e intensidad y migran lentamente al oriente.</p>				
Descripción del comportamiento				
<p>Los núcleos de mayor intensidad se presentaron en La Estrella, Itagüí, Sabaneta y Envigado, sin embargo, el nivel de las quebradas no tuvo un aumento significativo. Durante el evento no se presentaron descargas eléctricas.</p>				

Con el apoyo de:



Un proyecto de:

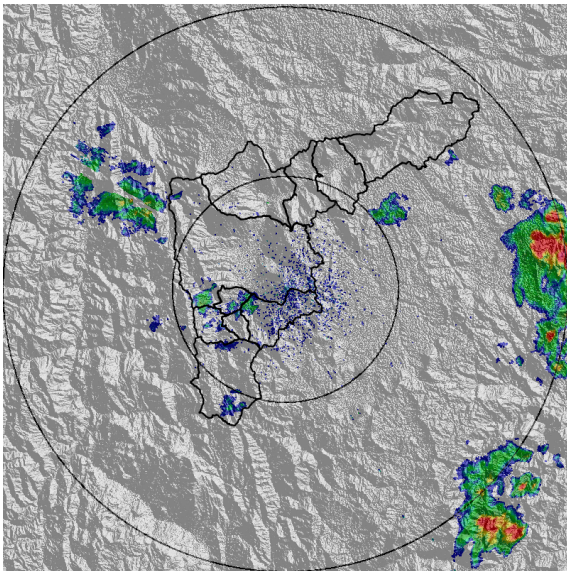


Alcaldía de Medellín

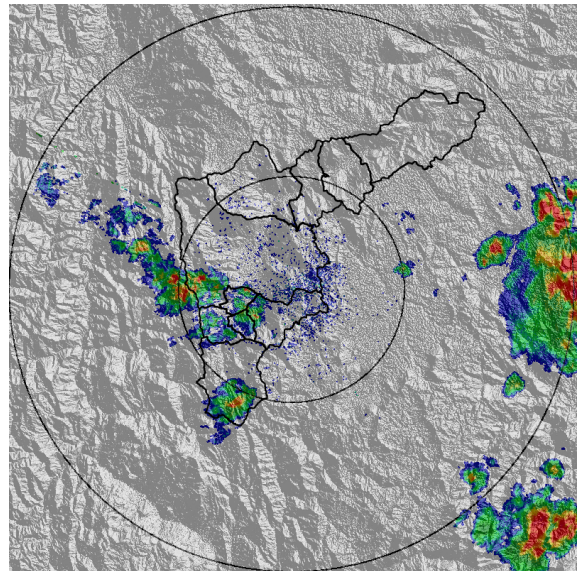
IMÁGENES DEL RADAR METEOROLÓGICO

FECHA: 2017-02-22

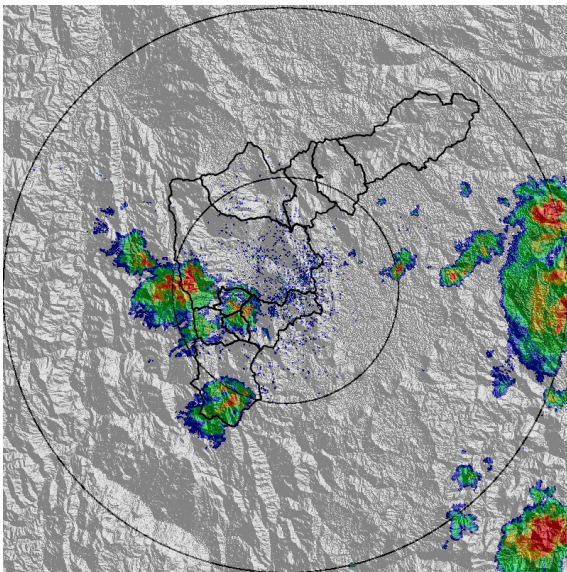
EVENTO N: 1049



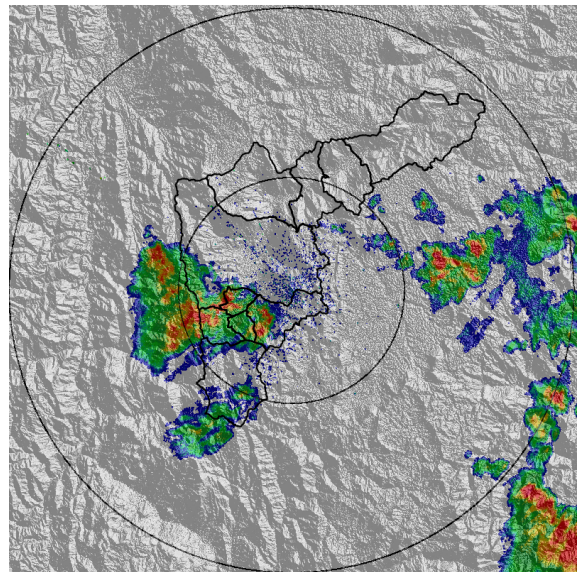
(a) 2017-02-22 18:52



(b) 2017-02-22 19:20



(c) 2017-02-22 19:32



(d) 2017-02-22 20:06

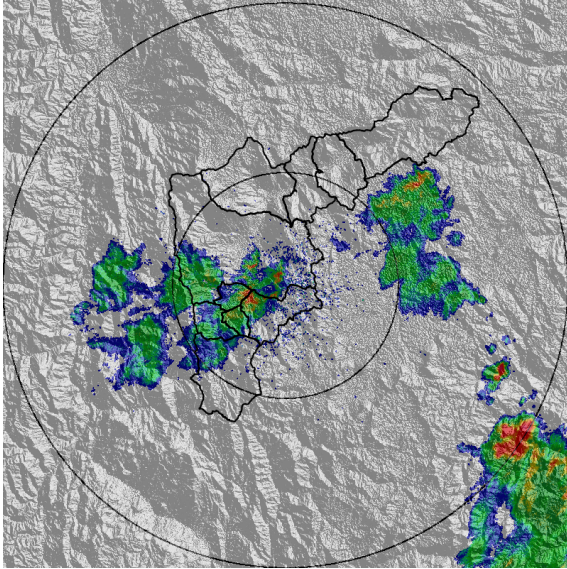
Con el apoyo de:



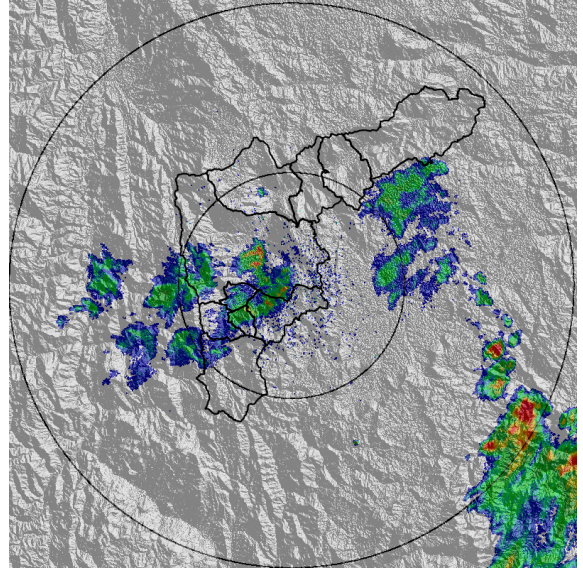
Un proyecto de:



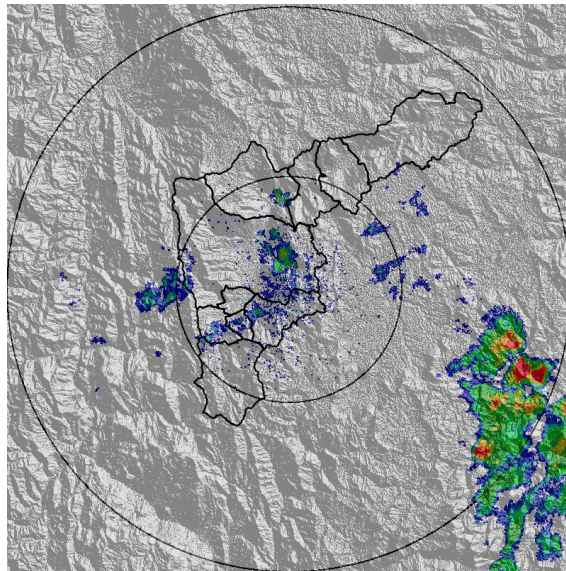
Alcaldía de Medellín



(e) 2017-02-22 21:17



(f) 2017-02-22 21:32



(g) 2017-02-22 22:00

Con el apoyo de:

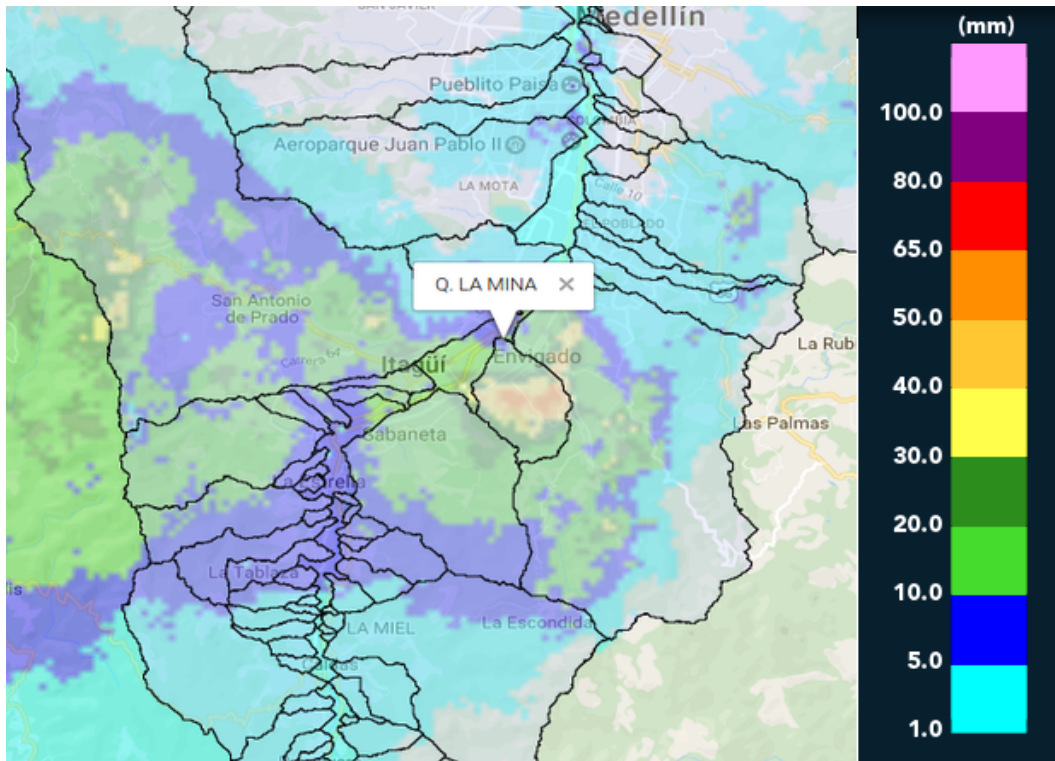


Un proyecto de:



Alcaldía de Medellín

MAPA ACUMULADO RADAR	
FECHA: 2017-02-22	EVENTO N: 1049
Los mayores acumulados se presentaron en las quebradas La Mina y Doña María.	



(h) Mapa de acumulados de lluvia radar durante el evento

Con el apoyo de:



Un proyecto de:

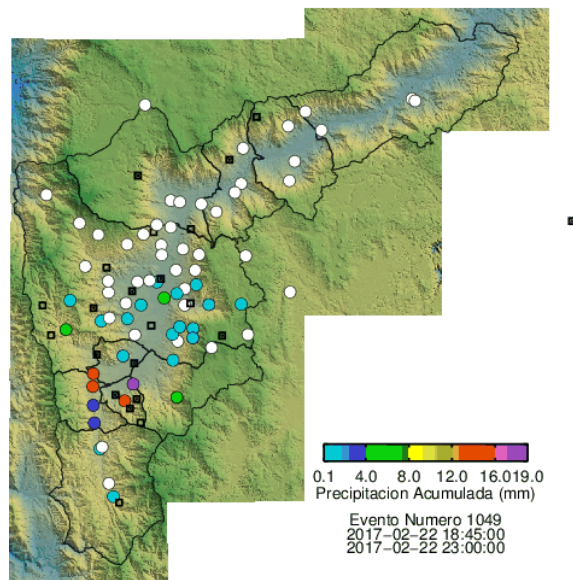


Alcaldía de Medellín

RESUMEN REDES DE MONITOREO

FECHA: 2017-02-22

EVENTO N: 1049



(i) Boletín Precipitación

Elaborado por: Xiomara Osorio Berrío y Roberto José Marín  
 Área Operacional  
 Sistema de Alerta Temprana  
[www.siat.gov.co](http://www.siat.gov.co) / @siatamedellin  
 Teléfono: 4341987 - 4341993

Con el apoyo de:



Un proyecto de:



Alcaldía de Medellín