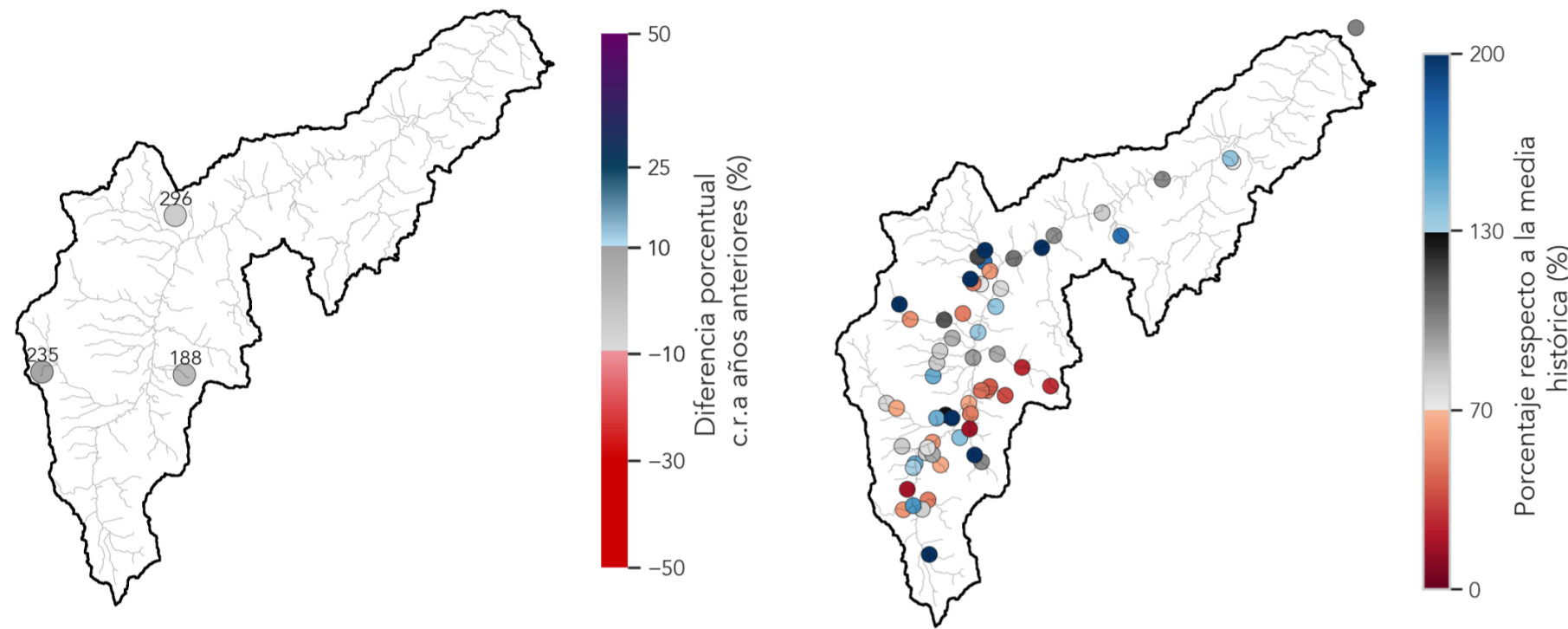
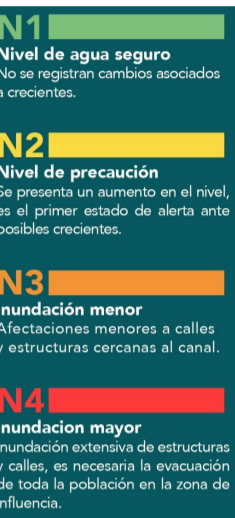
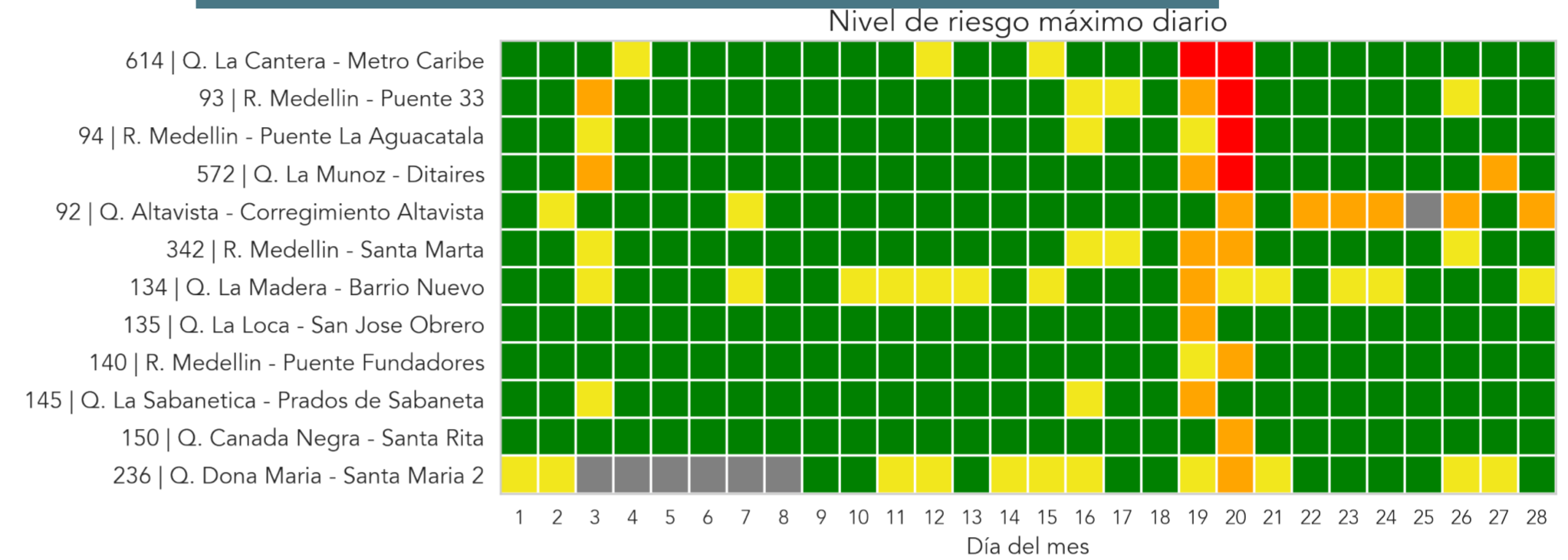


CONDICIONES PROMEDIO

Anomalías del nivel medio



CRECIENTES RELEVANTES



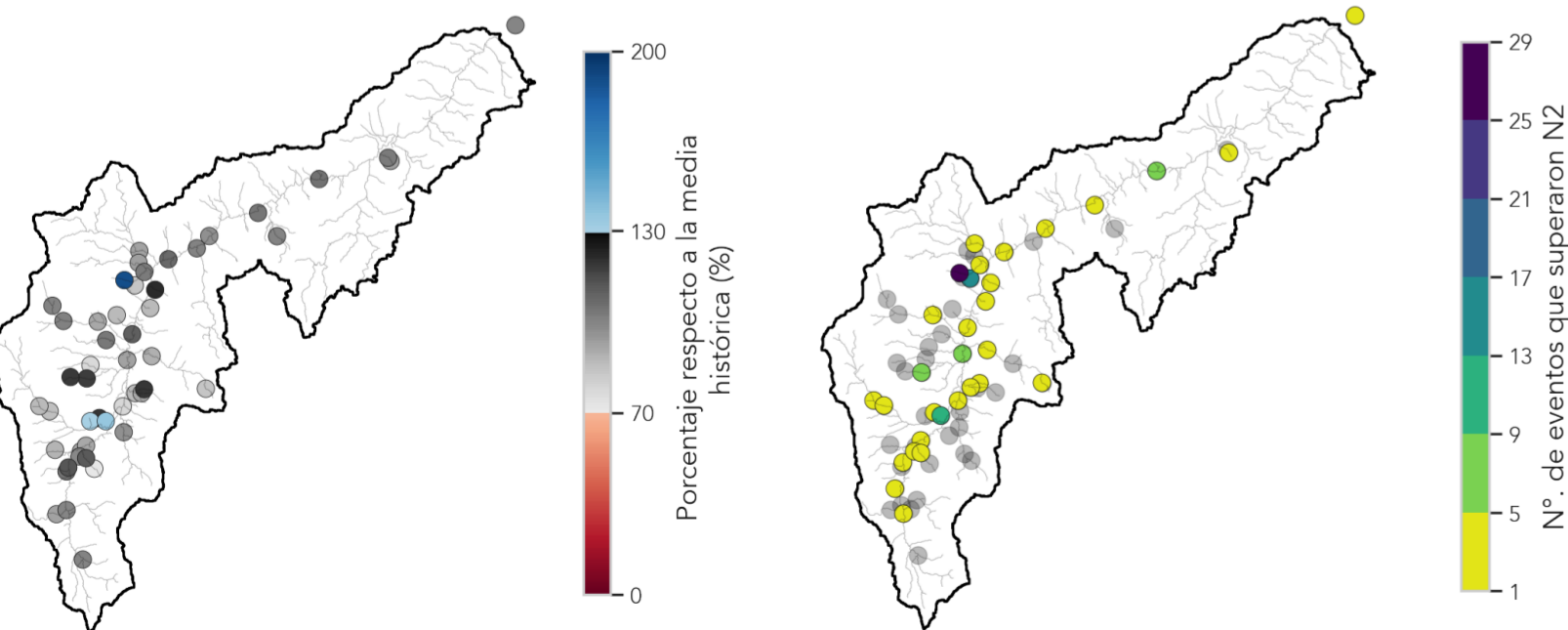
En febrero las condiciones de humedad del suelo estuvieron cercanas al promedio en todas las estaciones. Las estaciones de nivel mostraron, en su mayoría, un comportamiento similar: 25 estaciones mostraron una profundidad de los cauces cercana a la media histórica de febrero, 21 estaciones estuvieron por debajo de ella y 17 la superaron.

Durante el mes de febrero ocurrieron 2 eventos que implicaron el aumento al nivel de riesgo rojo -N4- de estaciones asociadas a quebradas y el Río Medellín. El evento que generó mayor repercusión en las estaciones de nivel ocurrió el 20 de febrero en el cual se presentó nivel de riesgo rojo -N4- en estaciones ubicadas en el centro del Valle de Aburrá.

CONDICIONES ASOCIADAS A CRECIENTES

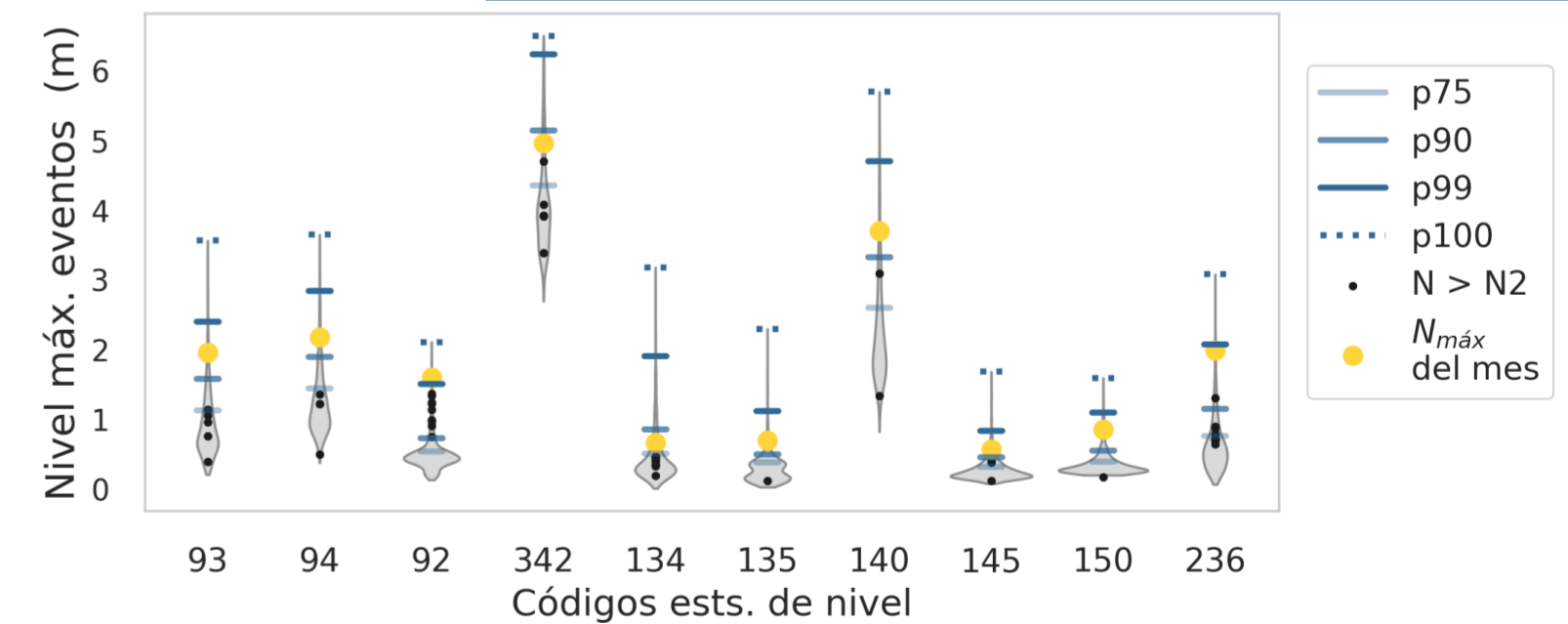
Anomalías de niveles máximos en crecientes

Nº. de crecientes



En general, los niveles máximos alcanzados en eventos a lo largo del mes de febrero estuvieron cercanos a los observados en años anteriores para el mismo mes. Las anomalías porcentuales de los máximos se mostraron positivas en 3 estaciones. Por otro lado, en 19 estaciones hubo al menos un evento que desencadenó un nivel de riesgo amarillo -N2- o superior.

MÁXIMOS HISTÓRICOS



La gráfica superior muestra una comparación (en magnitud) de los niveles máximos durante el mes de febrero respecto al histórico de eventos en algunas estaciones que presentaron eventos importantes. En todas las estaciones se superó el percentil 90 y en una estación se superó el percentil 99.