

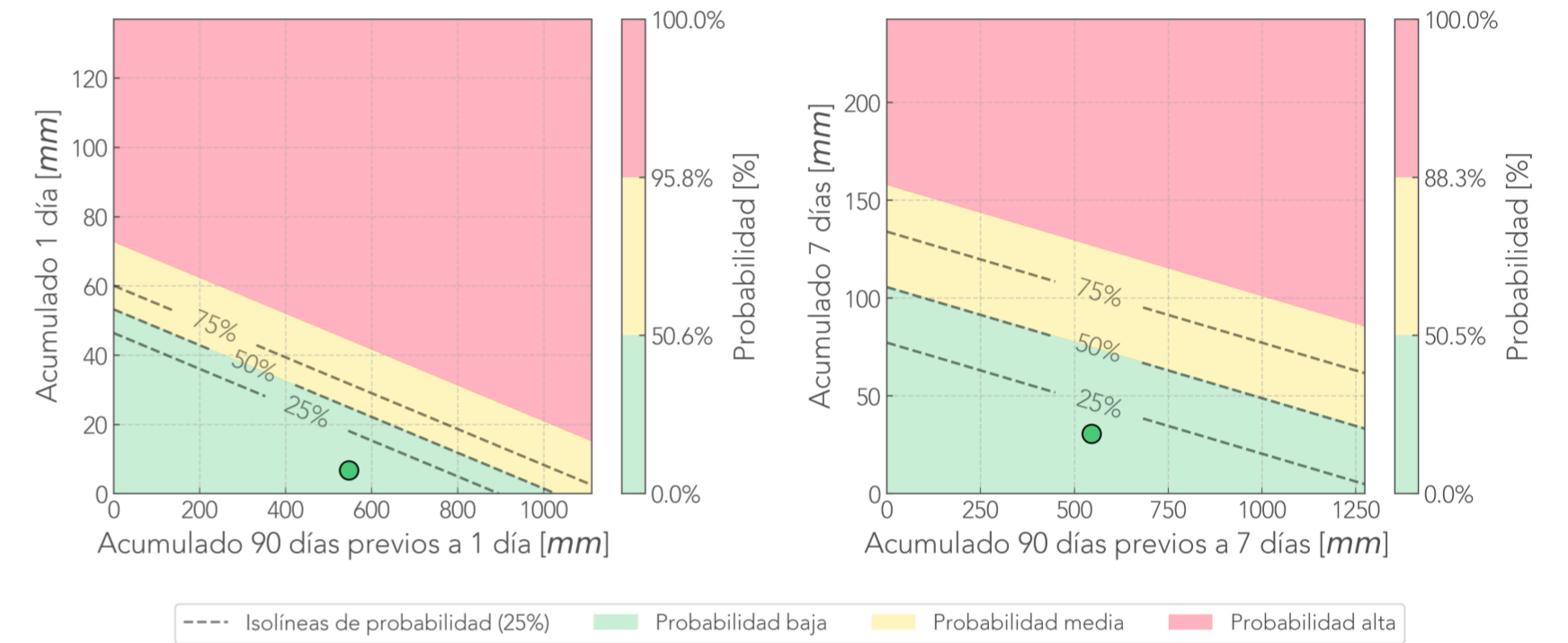


Este es un reporte de monitoreo de las 24h  
antecedentes de los sitios críticos.  
Fue generado automáticamente.

Geotecnia - SIATA

Deslizamiento: Montanita  
Pluviómetro 418.  
Cámara Montanita.

Comparación Reciente-Antecedente  
Pluviómetro Montanita - Medellín



Última foto



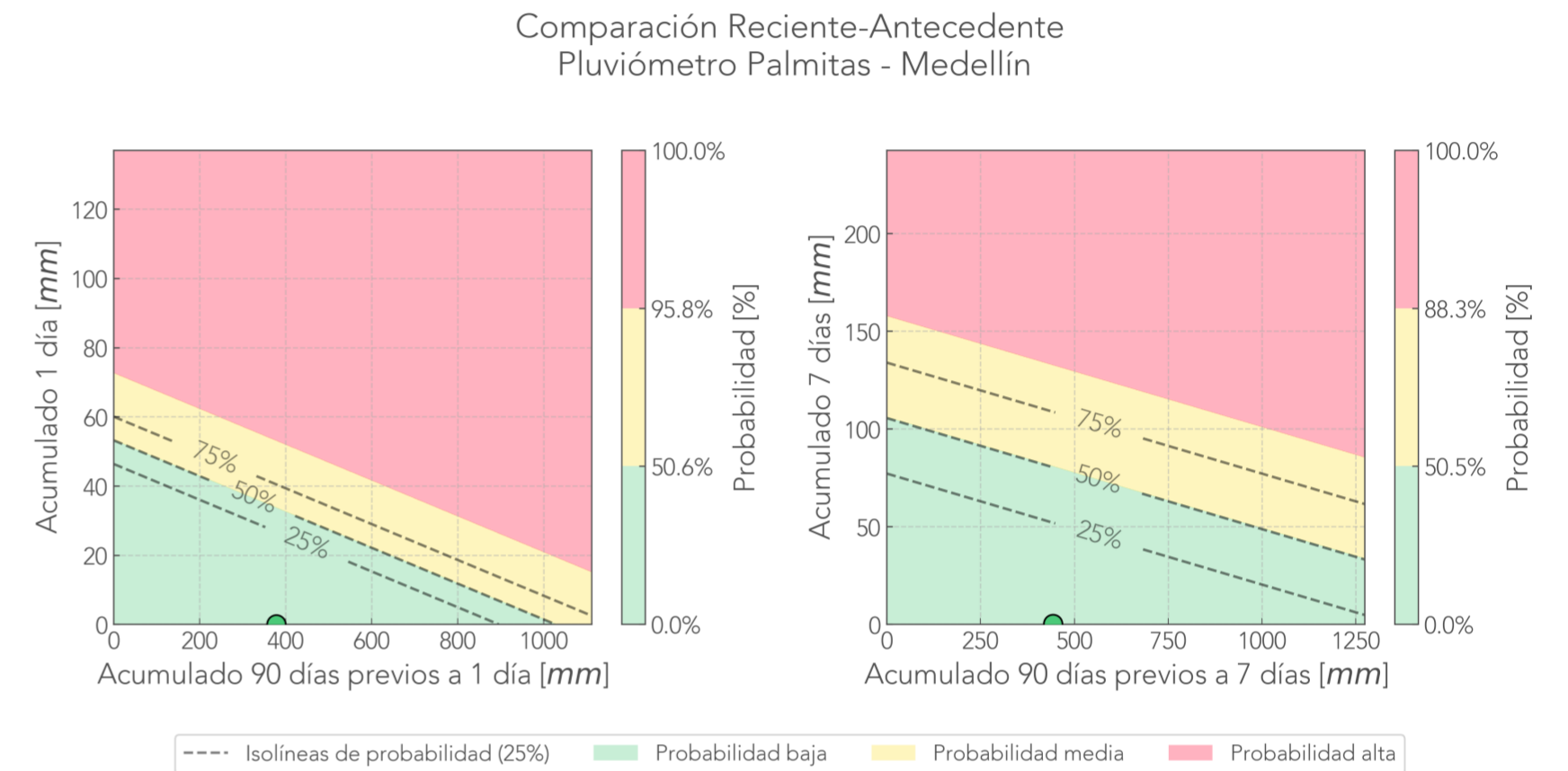
24 horas antes



7 días antes



Deslizamiento: Palmitas  
Pluviómetro 320.  
Cámara Palmitas.



Última foto



24 horas antes



7 días antes

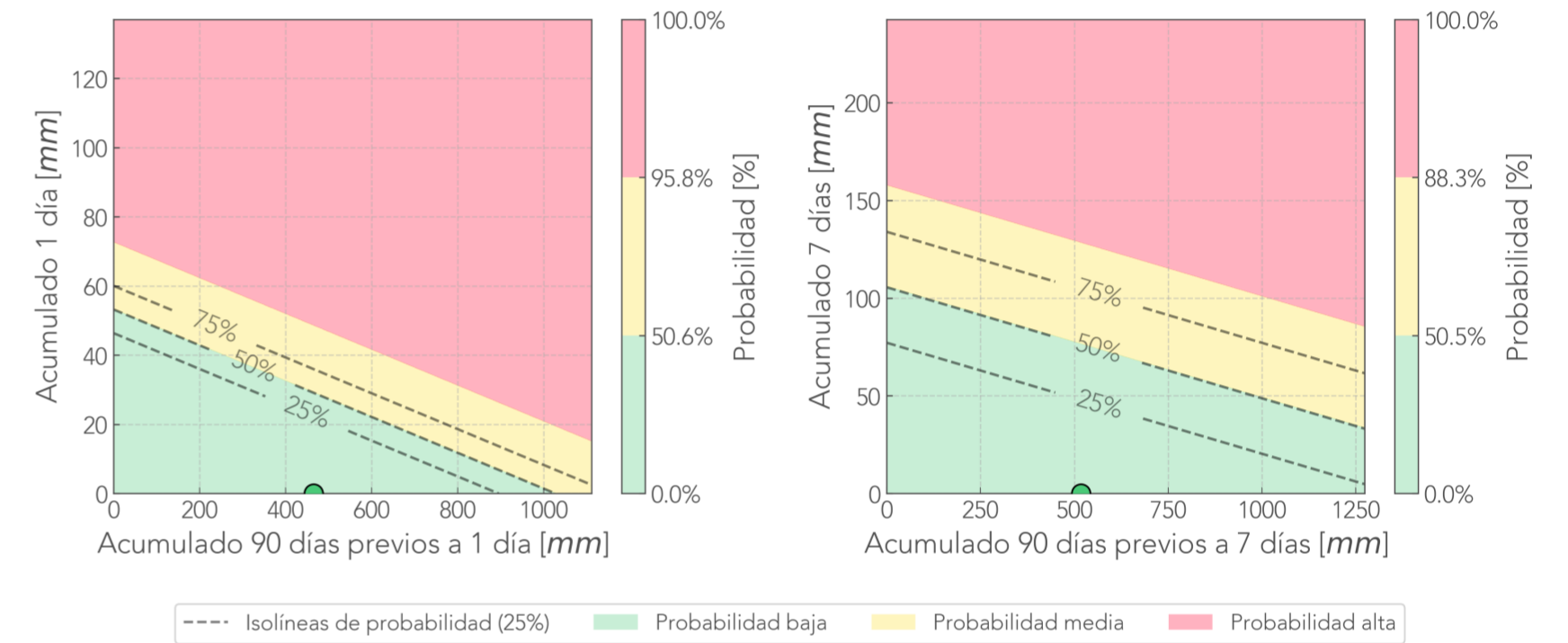


# Informe de monitoreo: Pajarito

Fecha de reporte:  
13-may-26

Deslizamiento: Pajarito  
Pluviómetro 20.

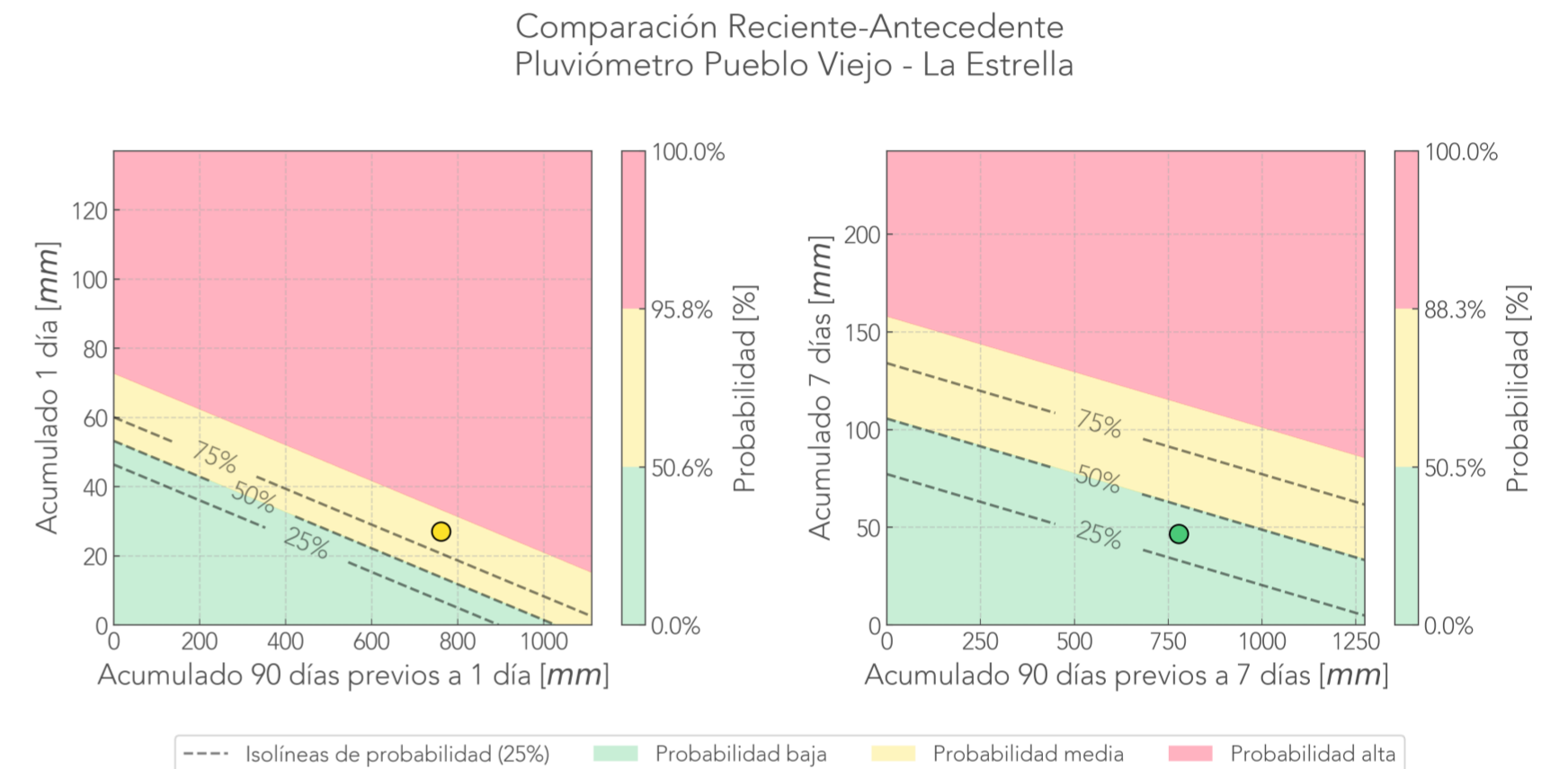
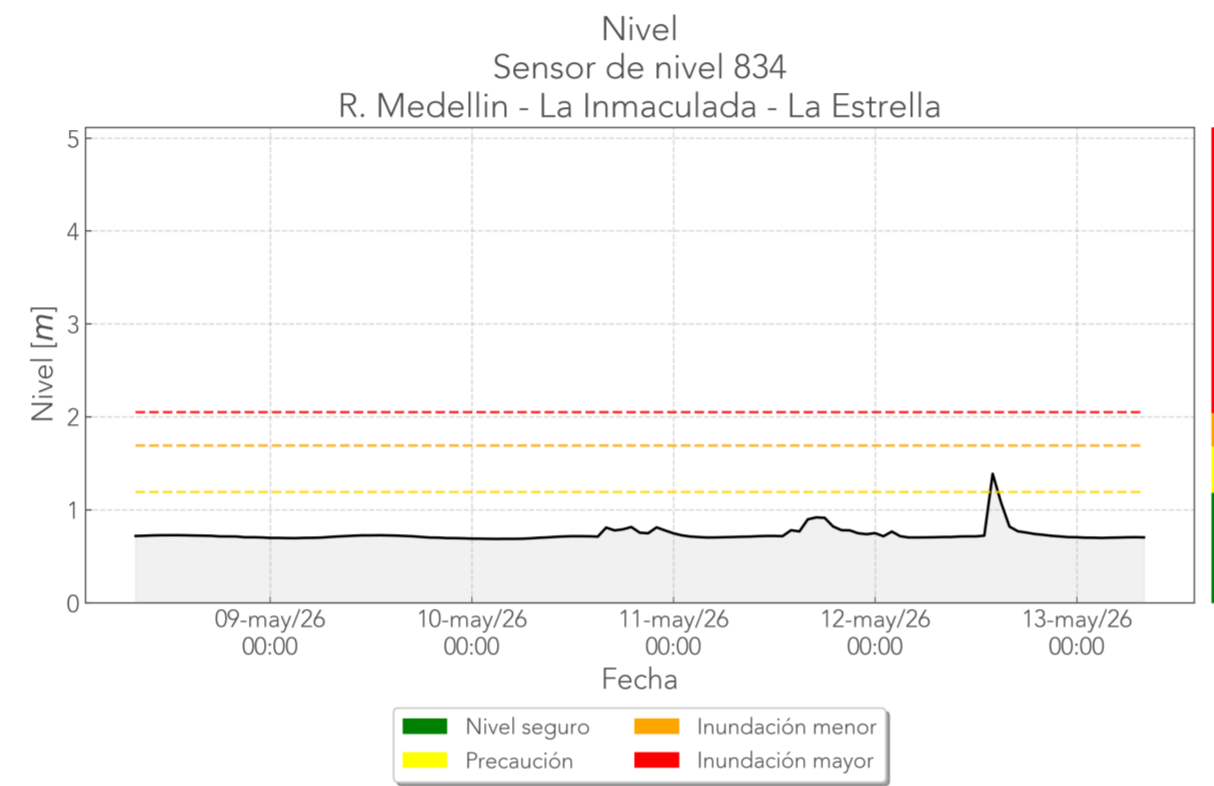
Comparación Reciente-Antecedente  
Pluviómetro Pajarito - Medellín



# Informe de monitoreo: Pueblo Viejo

Fecha de reporte:  
13-may-26

Deslizamiento: Pueblo Viejo  
Pluviómetro 420.  
Cámara Pueblo\_Viejo.  
Nivel 834.



## Última foto



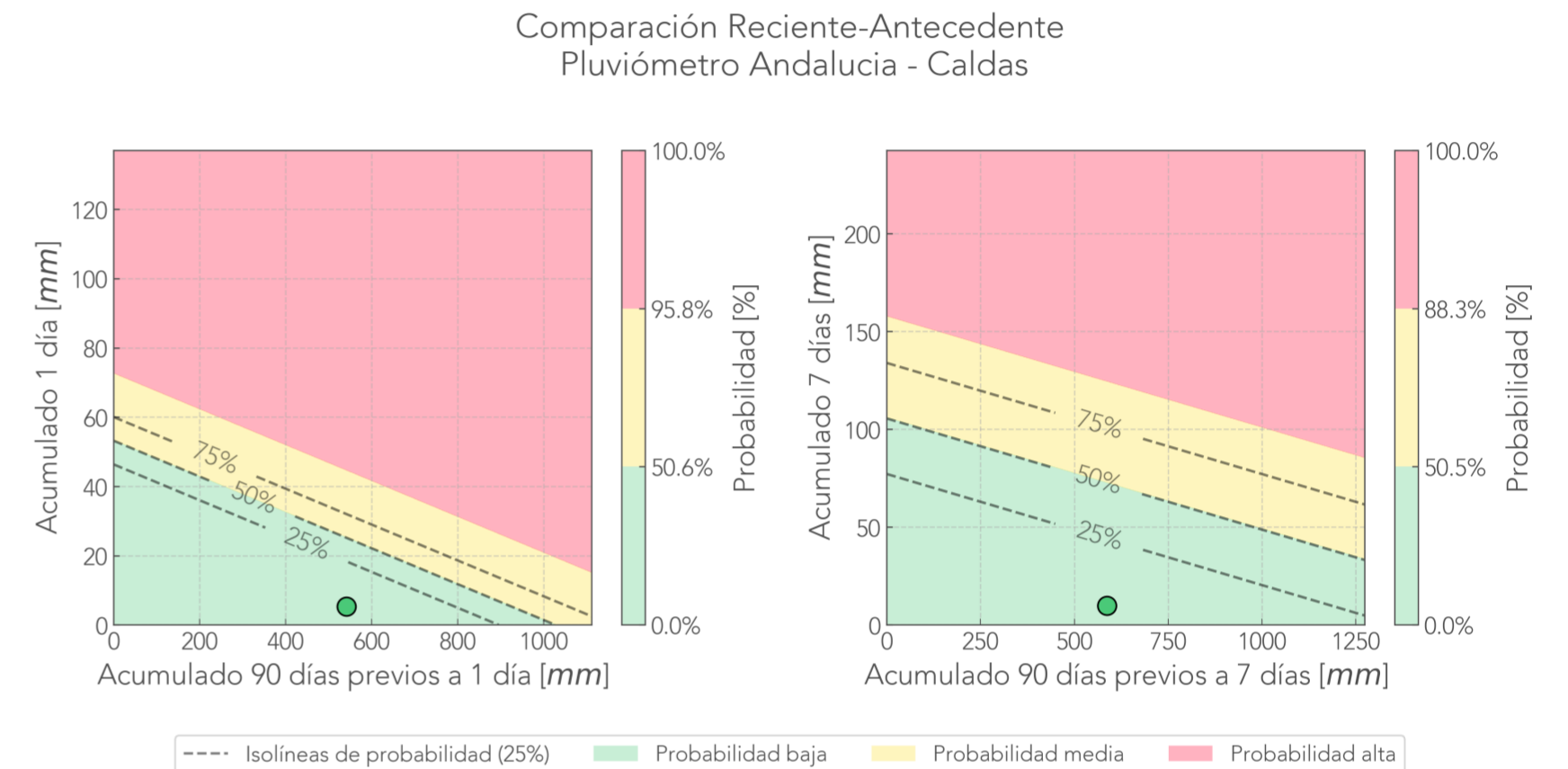
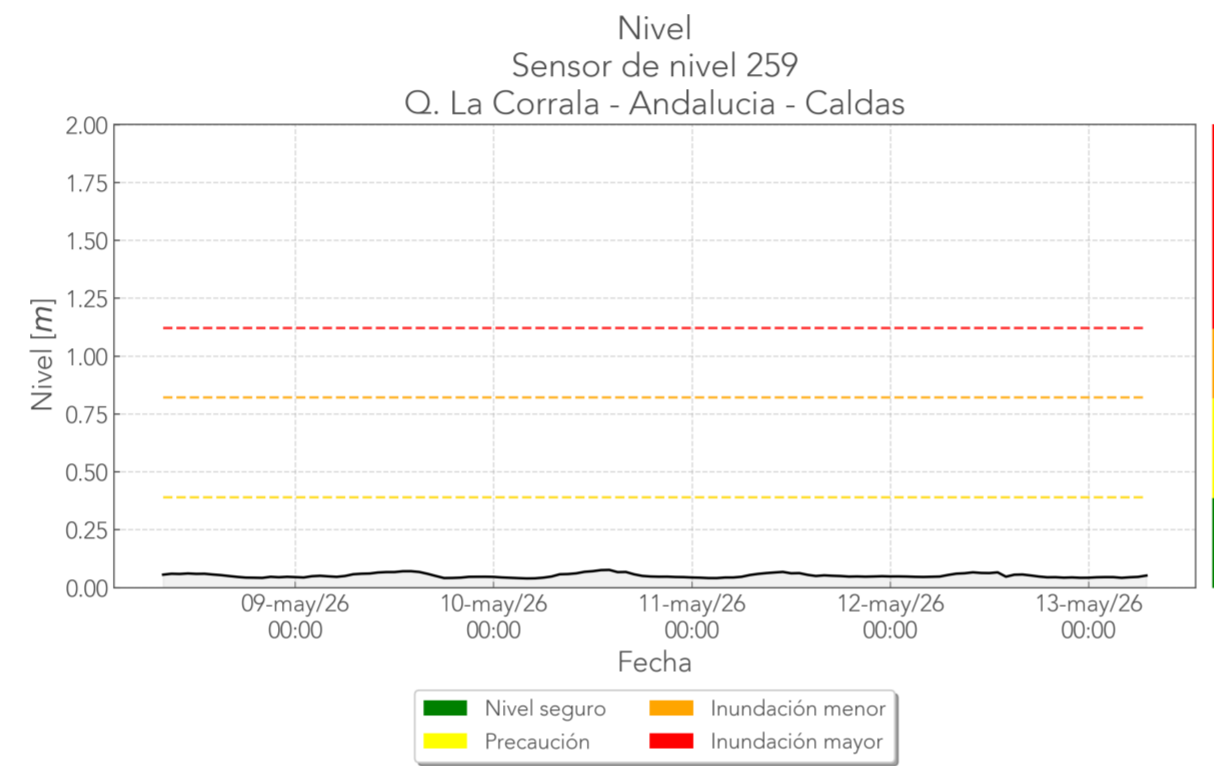
## 24 horas antes




## 7 días antes



Deslizamiento: Andalucía  
Pluviómetro 432.  
Cámara Andalucía.  
Nivel 259.



Última foto



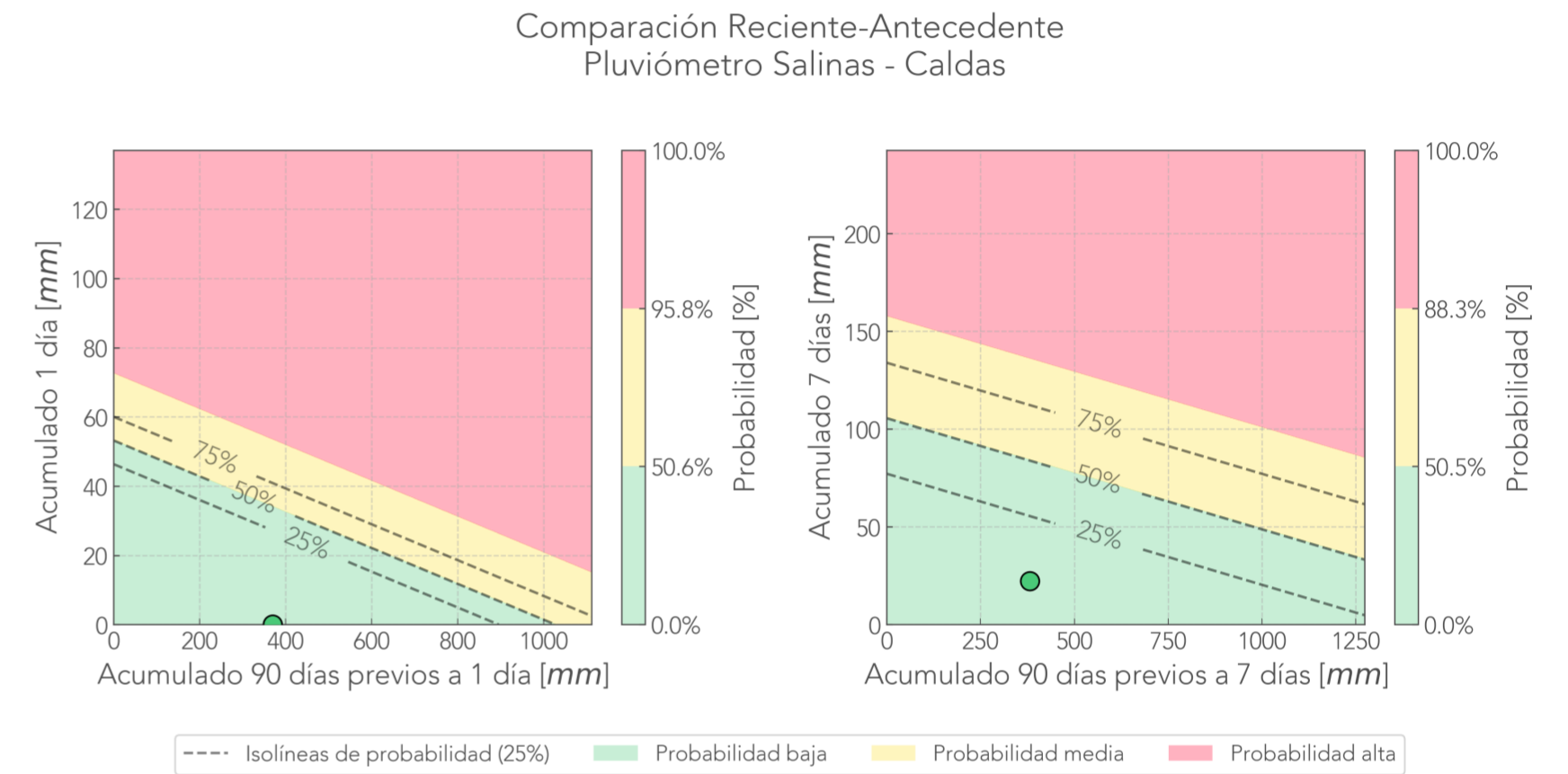
24 horas antes



7 días antes



Deslizamiento: Salinas  
Pluviómetro 383.  
Cámara Salinas.



Última foto



24 horas antes



7 días antes

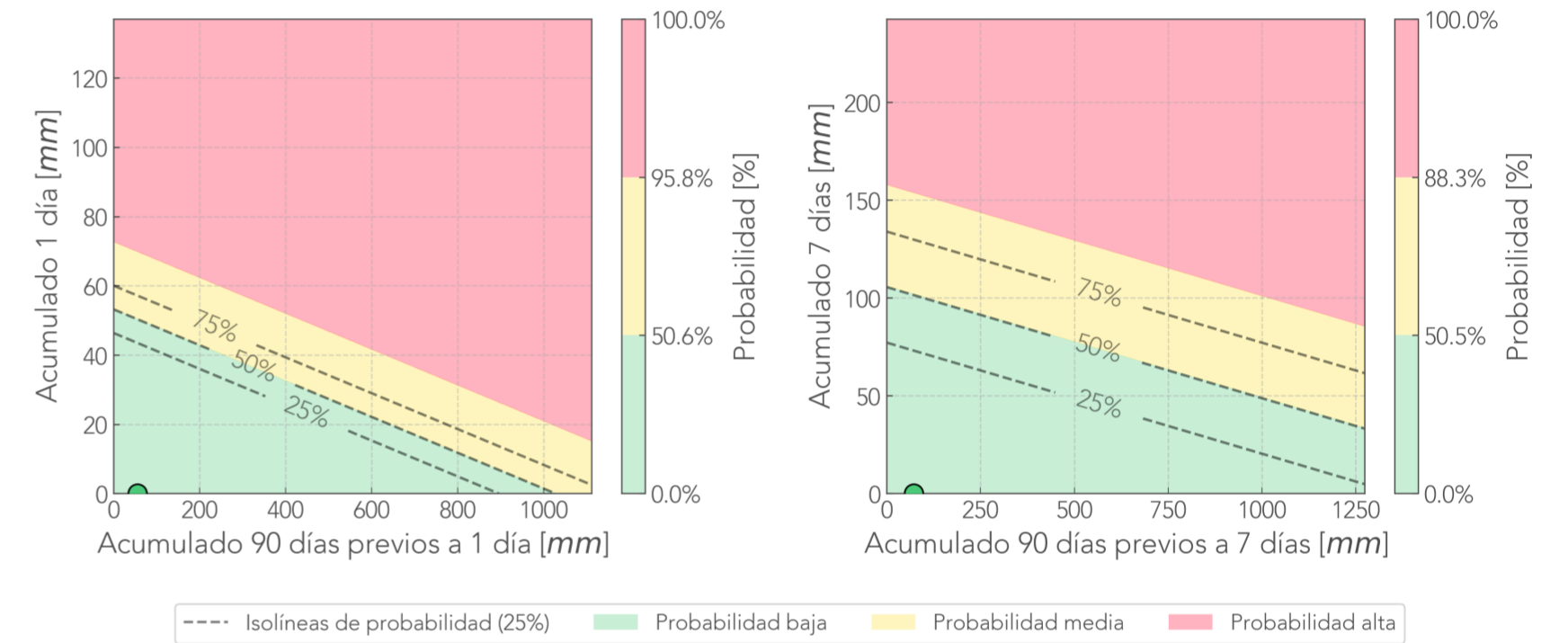


# Informe de monitoreo: Ancon Norte

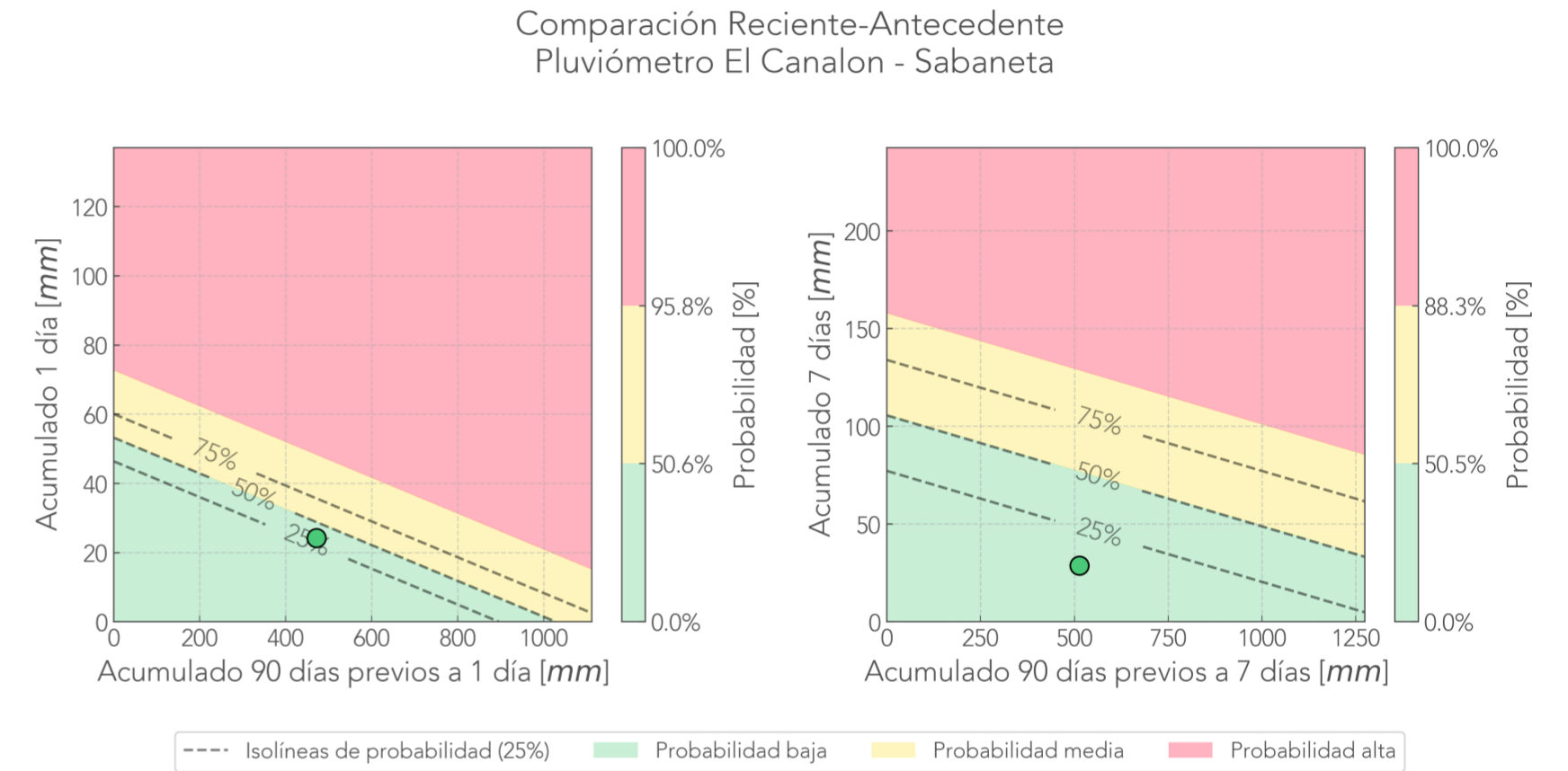
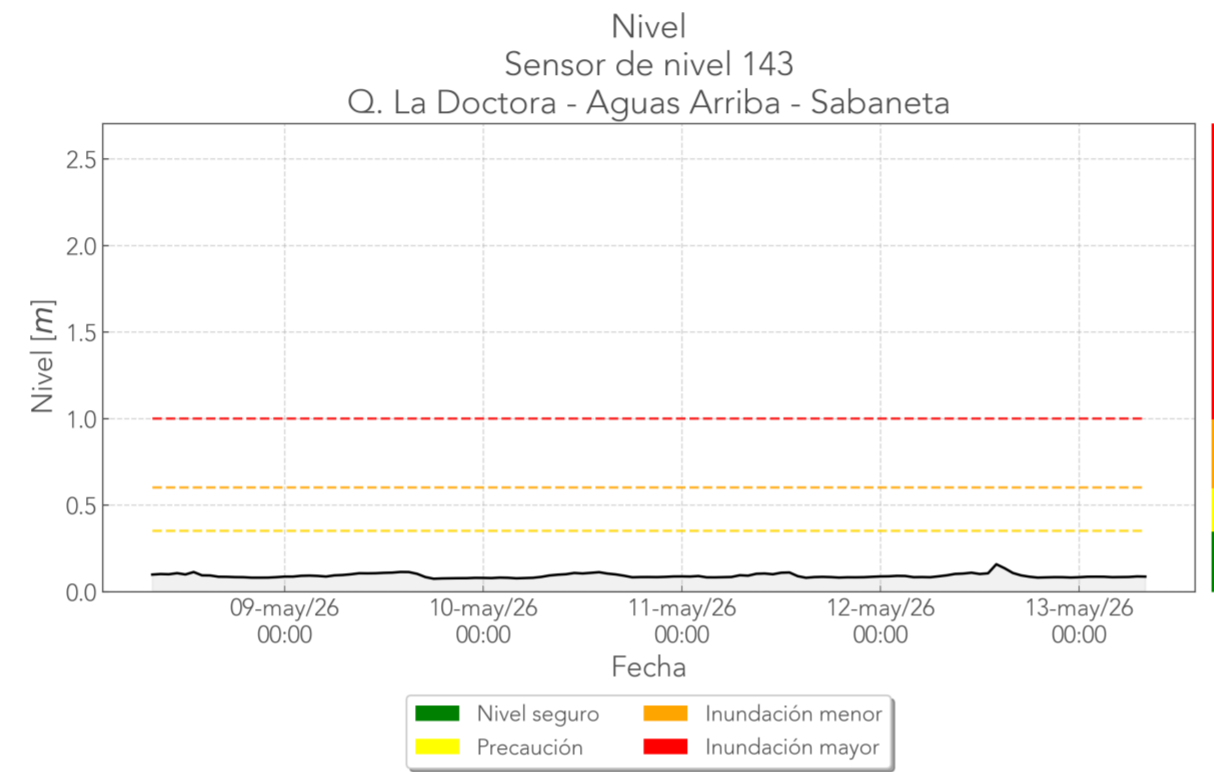
Fecha de reporte:  
13-may-26

Deslizamiento: Ancon Norte  
 Pluviómetro 373.  
 Acelerómetro 379.  
 Acelerómetro 768.  
 Humedad 436. Baja transmisión (0.0%).  
 TDR 100269 Cable 1:  
 TDR 100269 Cable 2:


Comparación Reciente-Antecedente  
 Pluviómetro Ancon Norte - Copacabana




Deslizamiento: El Canalon  
Pluviómetro 193.  
Cámara El\_Canalon.  
Nivel 143.




## Última foto



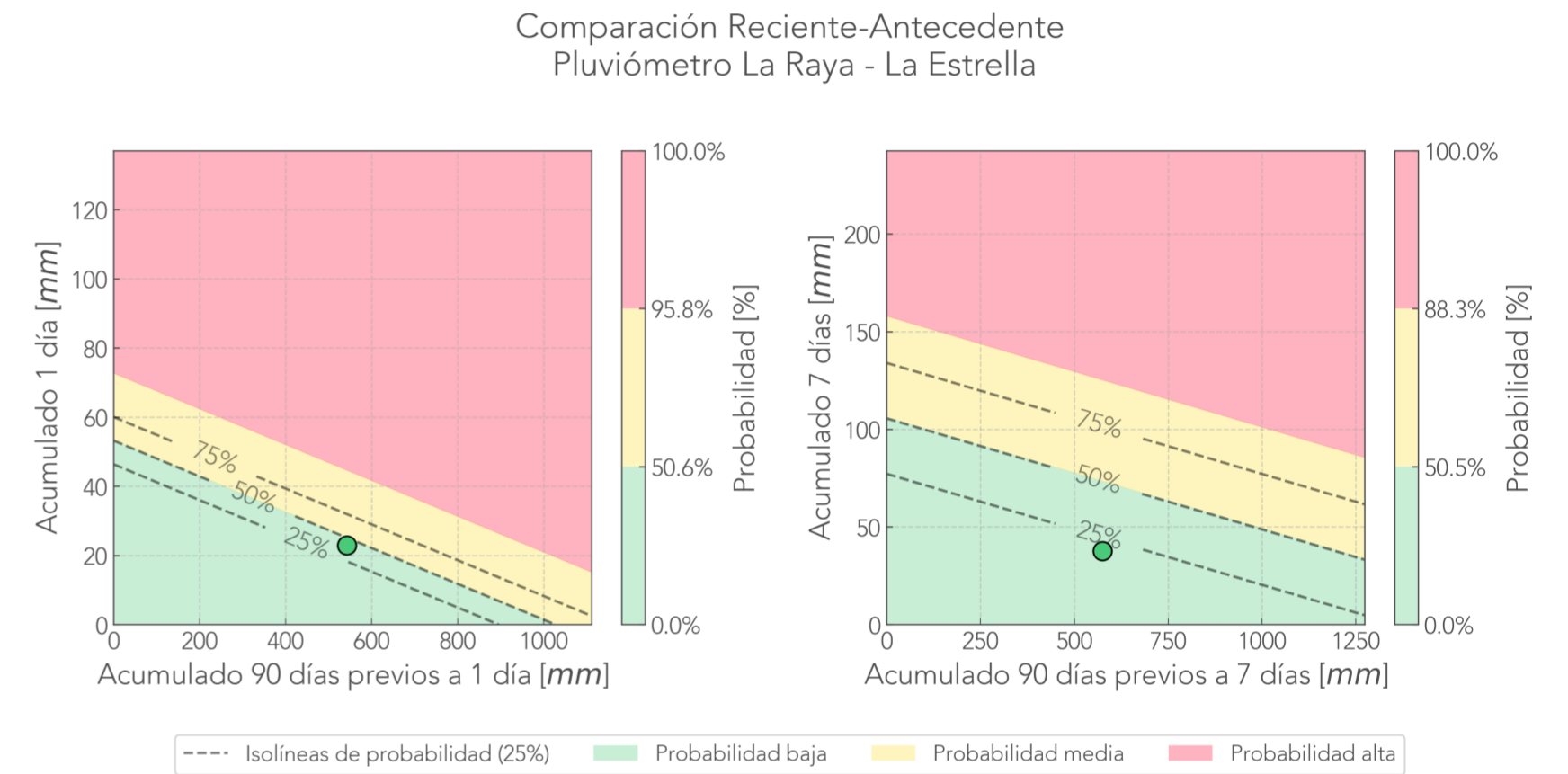
## 24 horas antes



## 7 días antes



Deslizamiento: La Raya  
Pluviómetro 261.  
Cámara La\_Raya.  
Nivel 246. Error en consulta de datos.



Última foto



24 horas antes



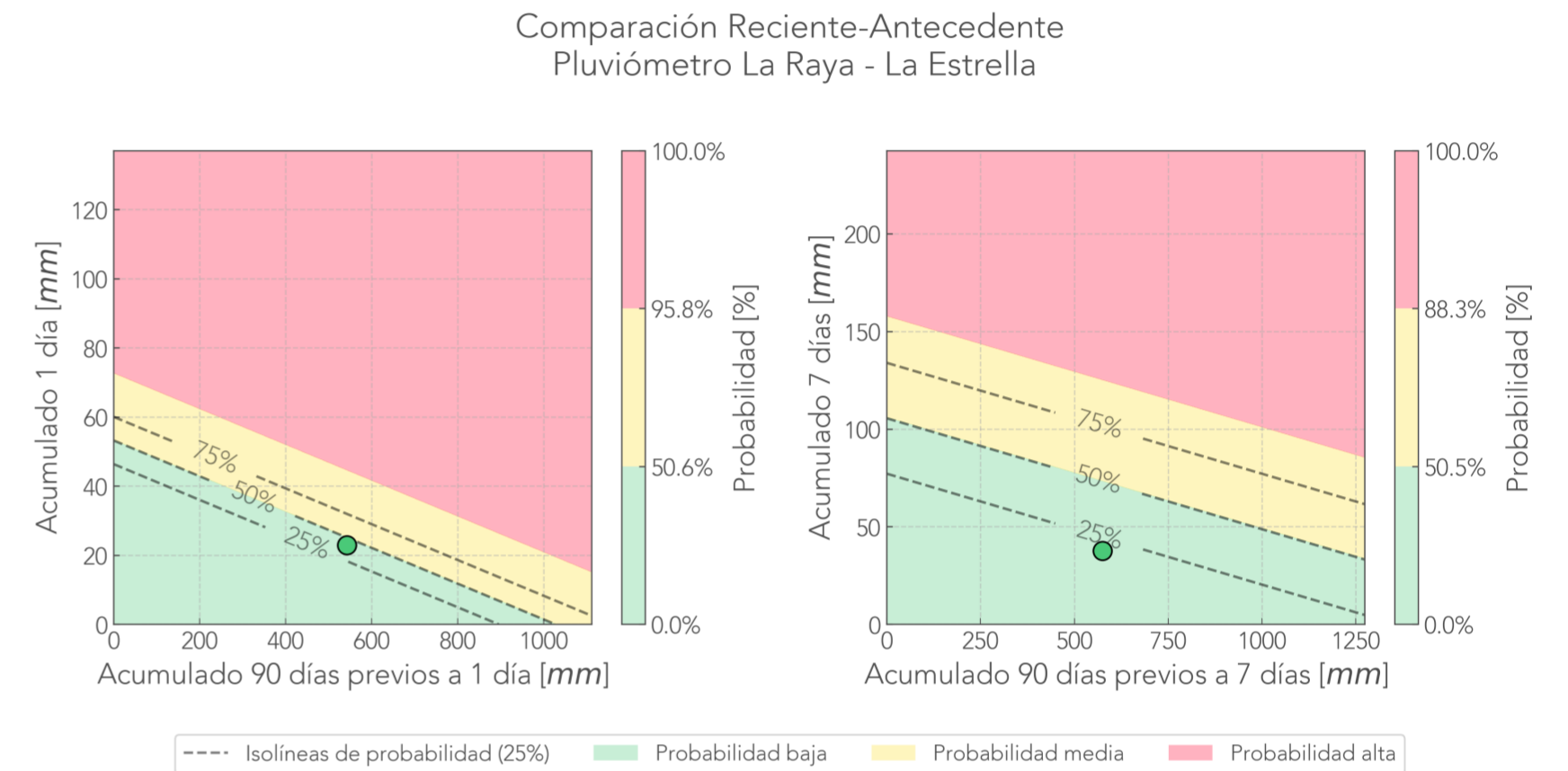
7 días antes



# Informe de monitoreo: La Raya 2

Fecha de reporte:  
13-may-26

Deslizamiento: La Raya 2  
Pluviómetro 261.  
Cámara La\_Raya\_2.  
Nivel 246. Error en consulta de datos.



## Última foto



## 24 horas antes



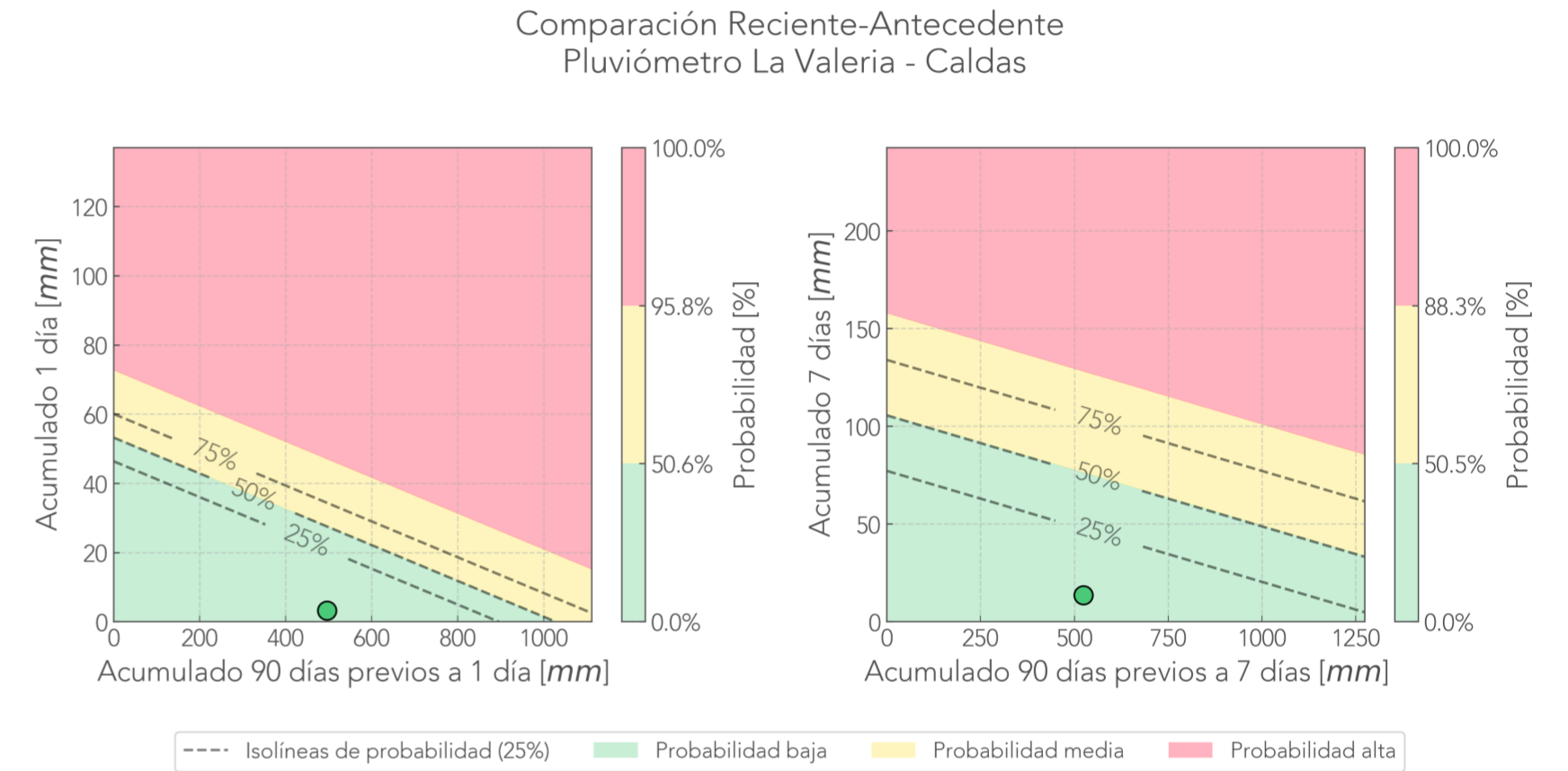
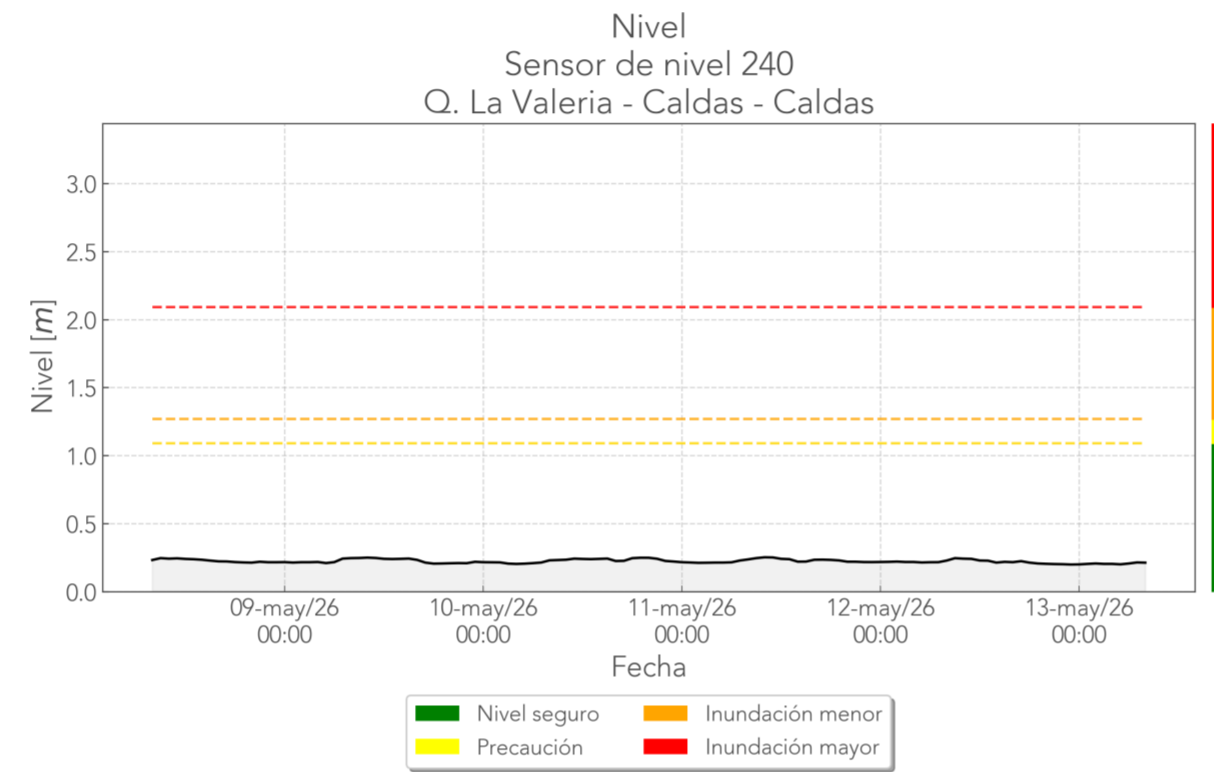
## 7 días antes



# Informe de monitoreo: La Valeria

Fecha de reporte:  
13-may-26

Deslizamiento: La Valeria  
Pluviómetro 515.  
TDR 100686 Cable 1: Sin datos.  
Cámara La\_Valeria.  
Nivel 240.



## Última foto



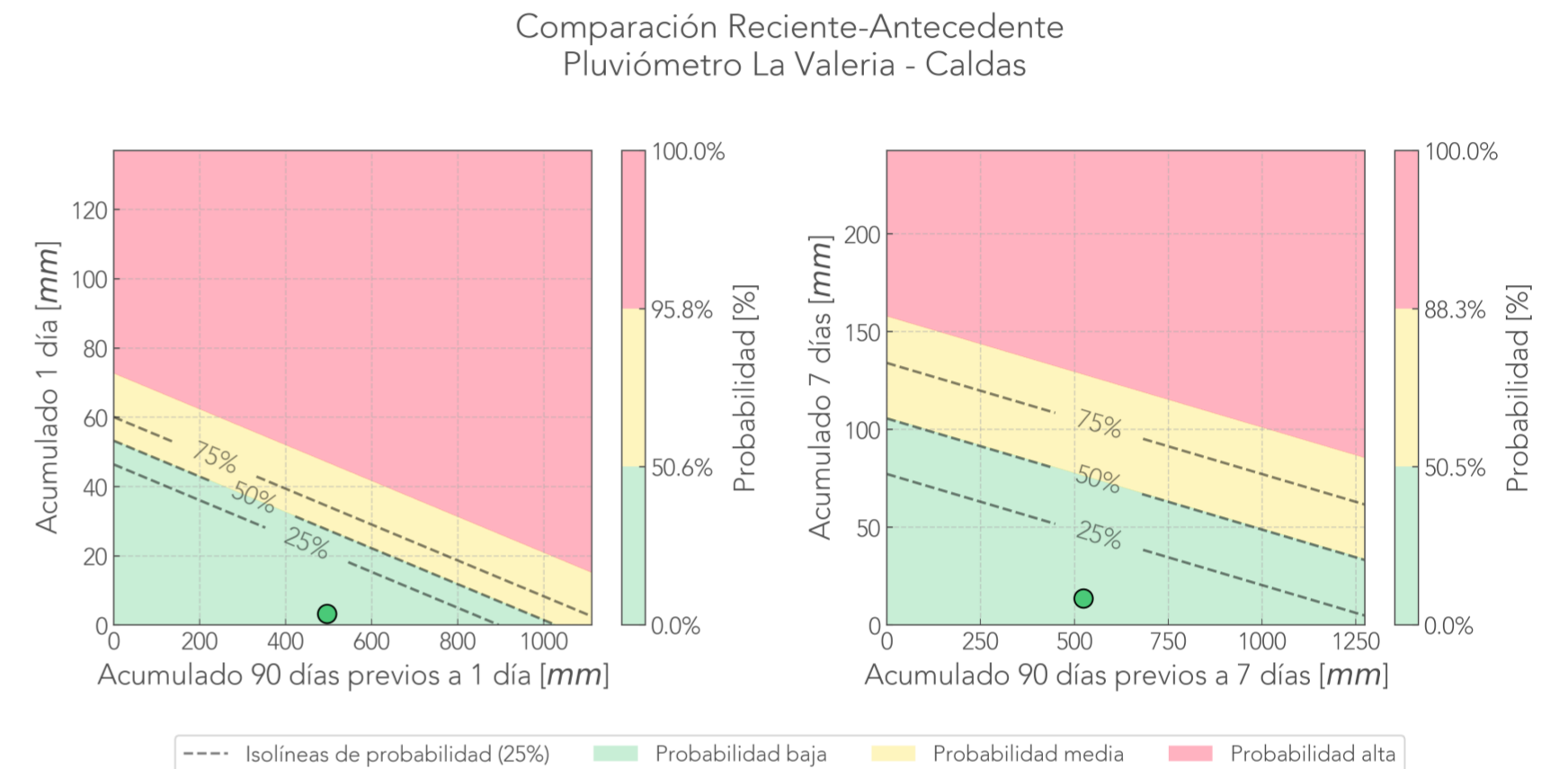
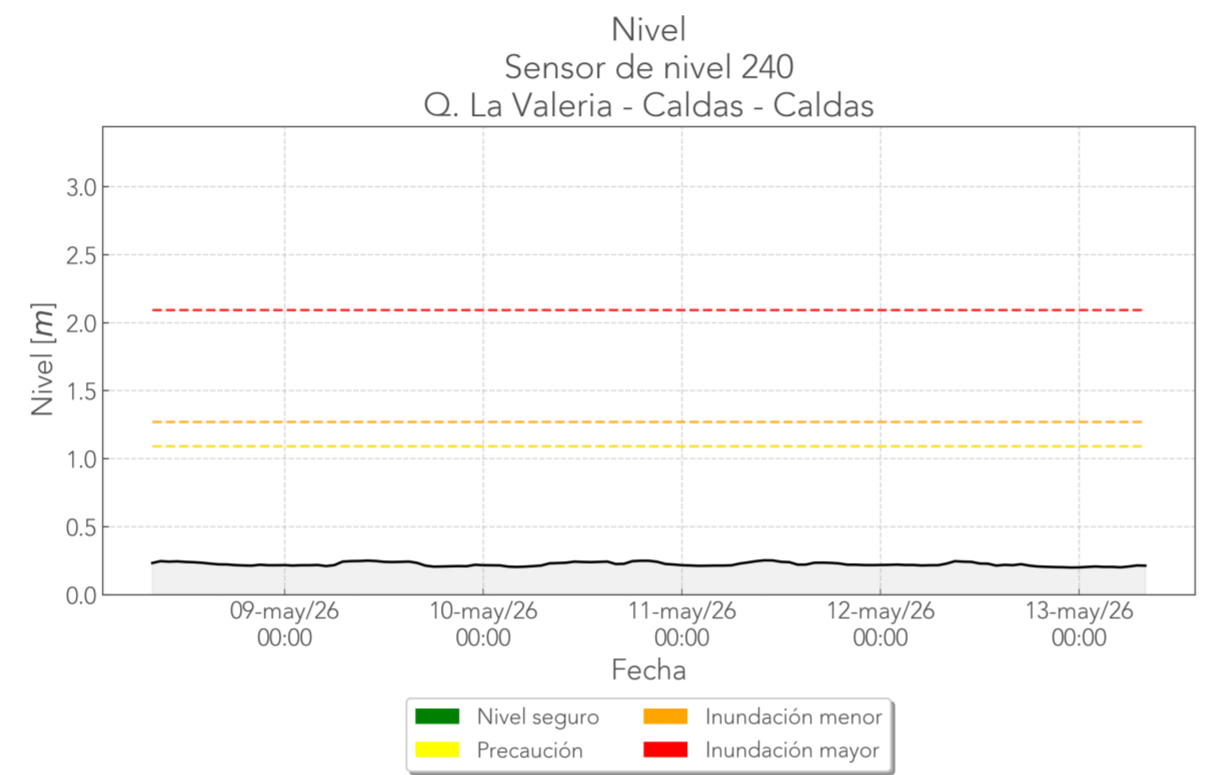
## 24 horas antes



## 7 días antes



Deslizamiento: La Valeria 2  
Pluviómetro 515.  
Cámara La\_Valeria\_2.  
Nivel 240.



## Última foto



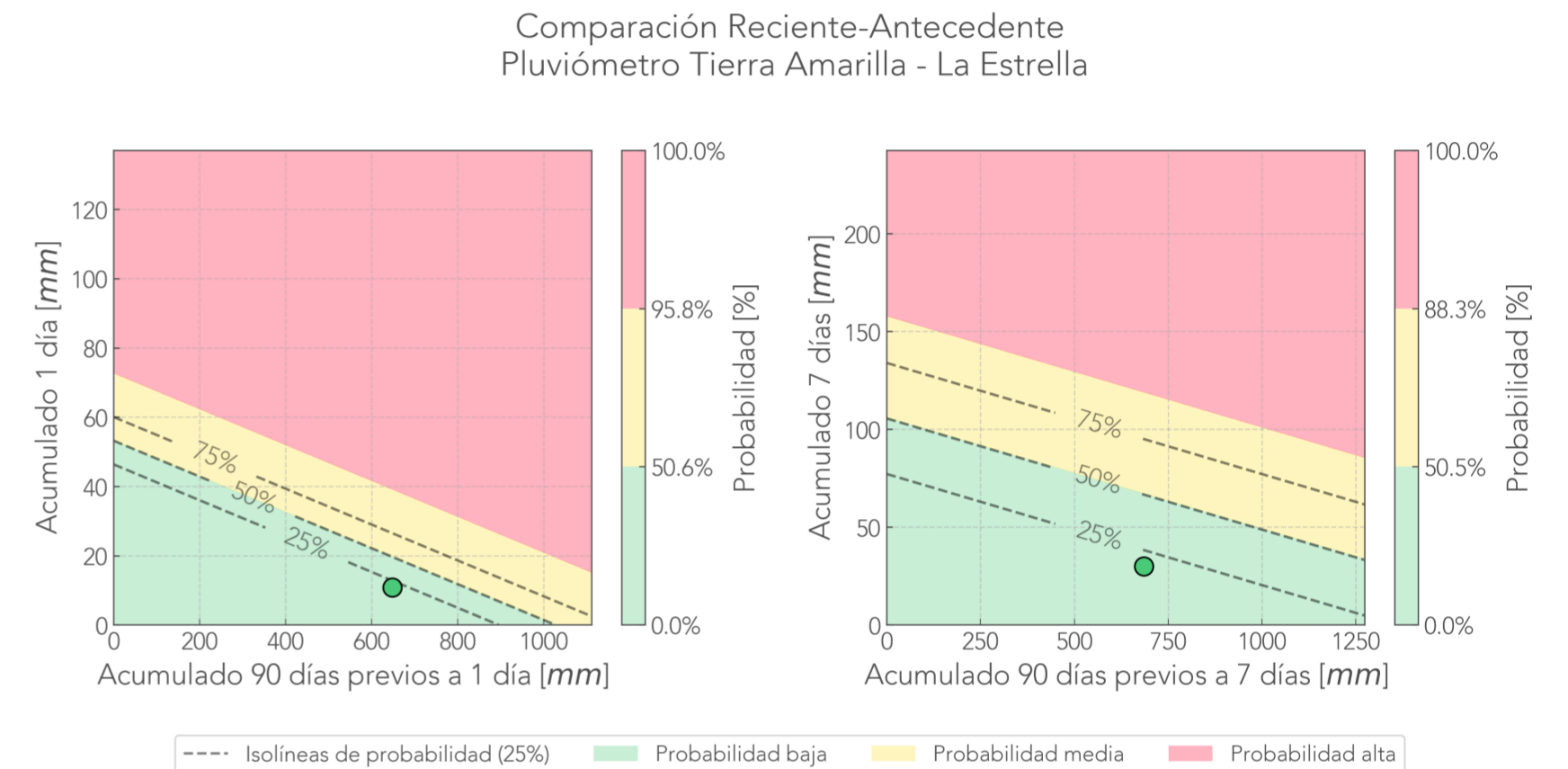
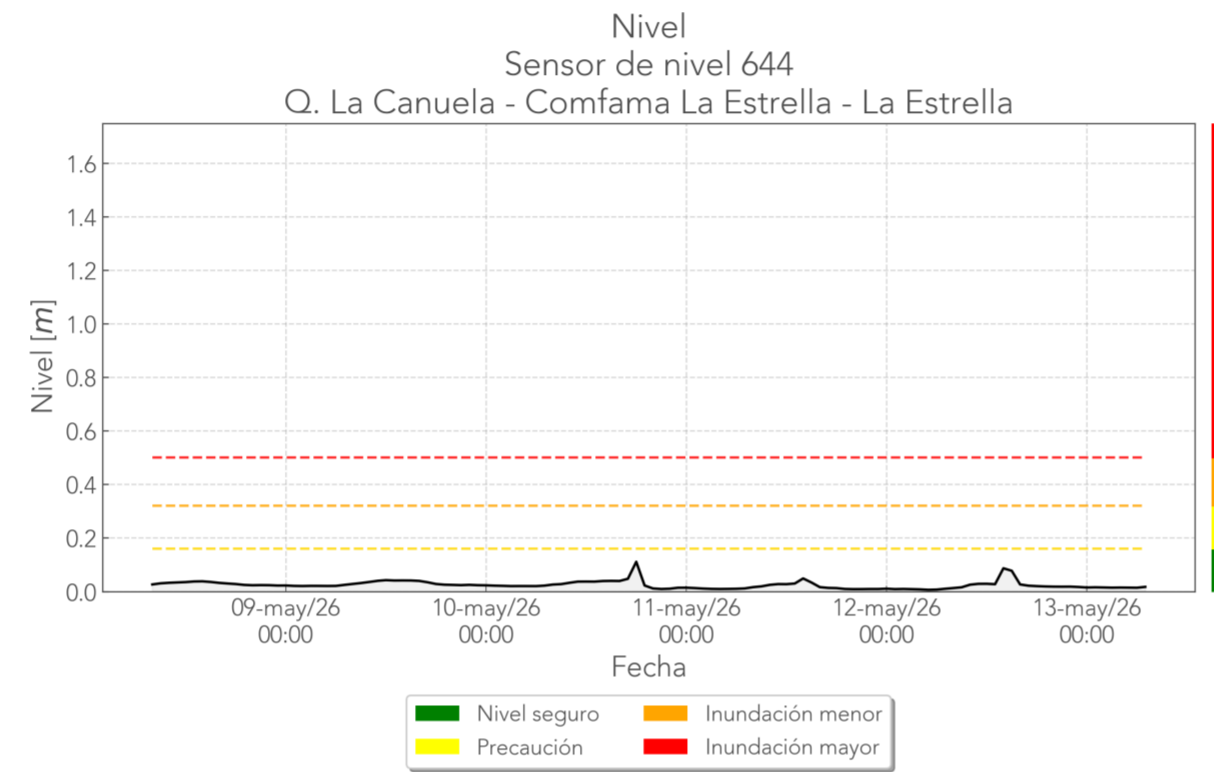
## 24 horas antes



## 7 días antes



Deslizamiento: Tierra Amarilla  
Pluviómetro 519.  
Cámara Tierra\_Amarilla.  
Nivel 644.



## Última foto



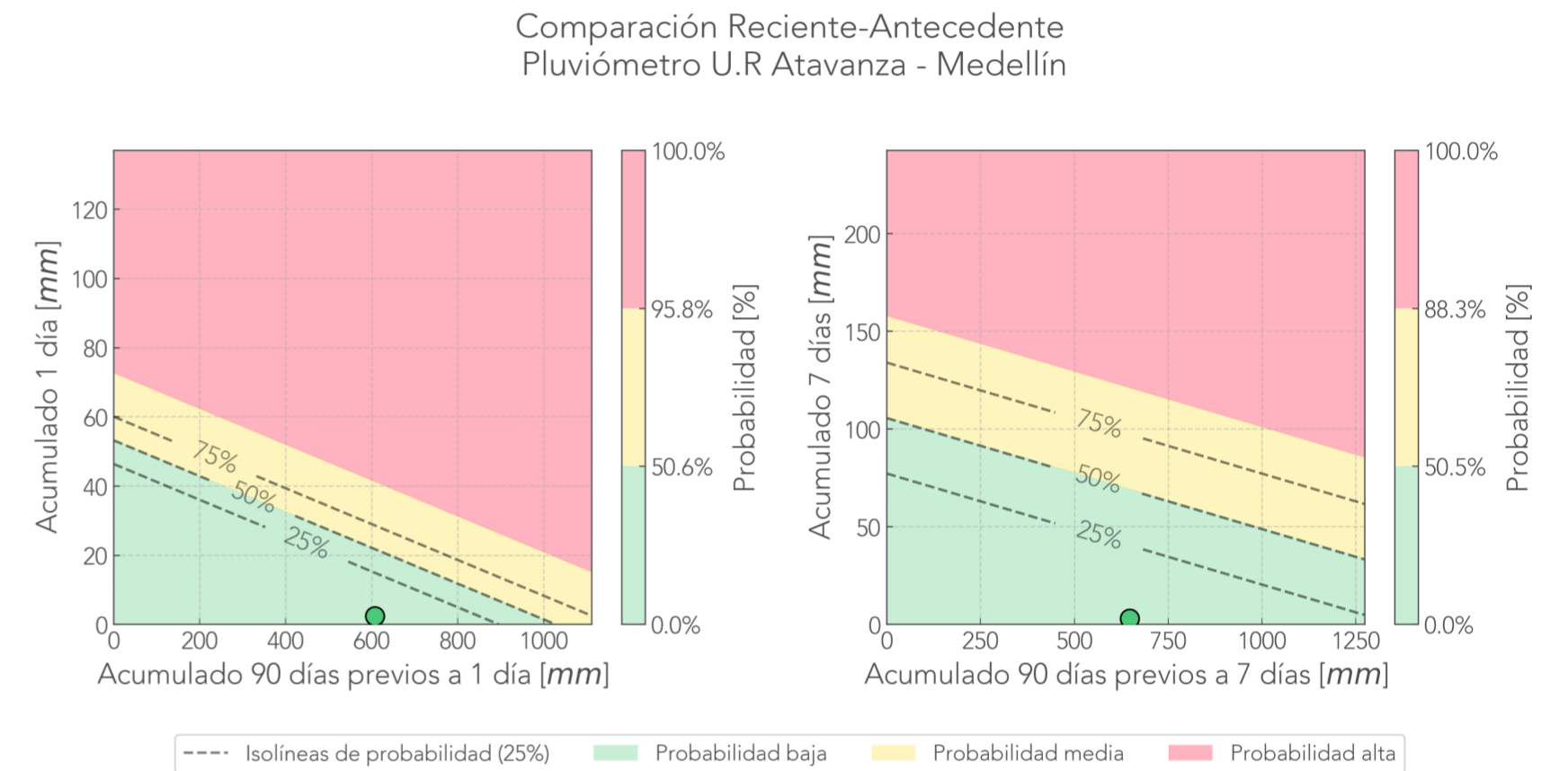
## 24 horas antes



## 7 días antes



Deslizamiento: U.R Atavanza  
Pluviómetro 22.  
Humedad 570. Baja transmisión (0.0%).  
Cámara U.R\_Atavanza.



Última foto



24 horas antes



7 días antes

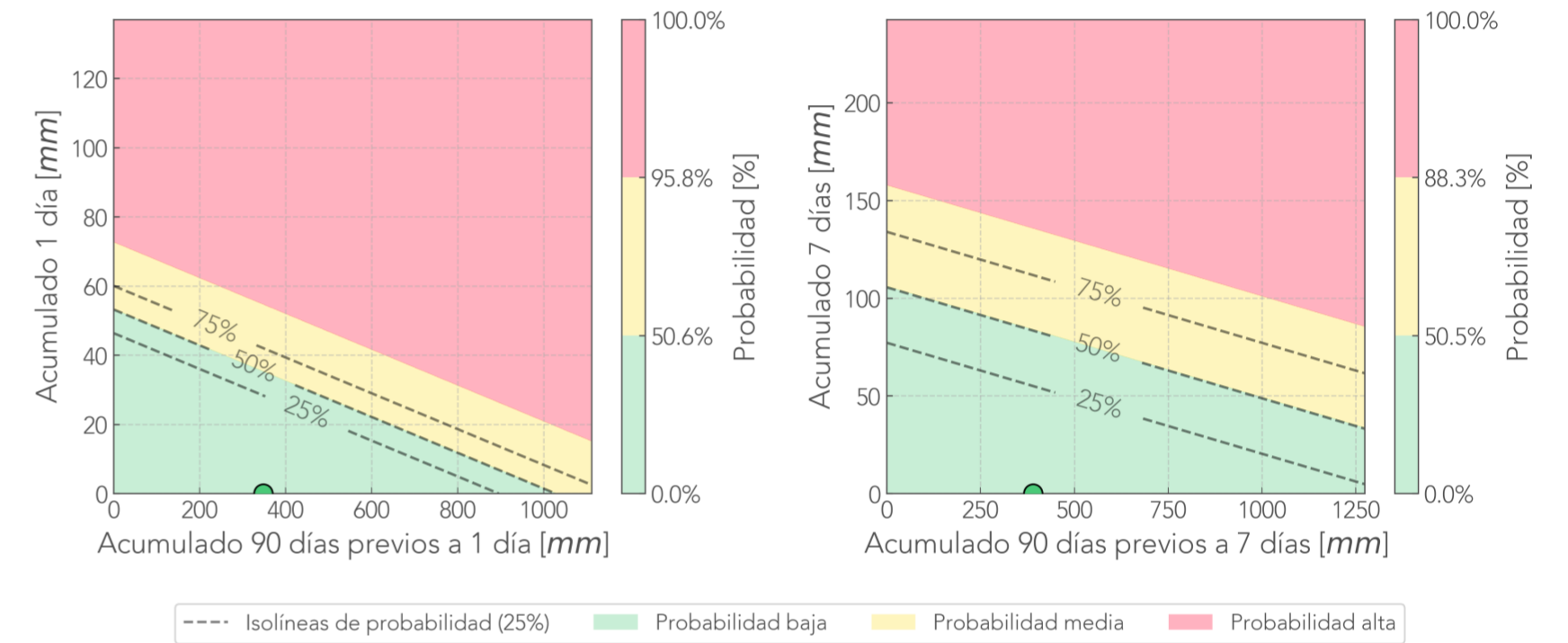


# Informe de monitoreo: Olaya Herrera

Fecha de reporte:  
13-may-26

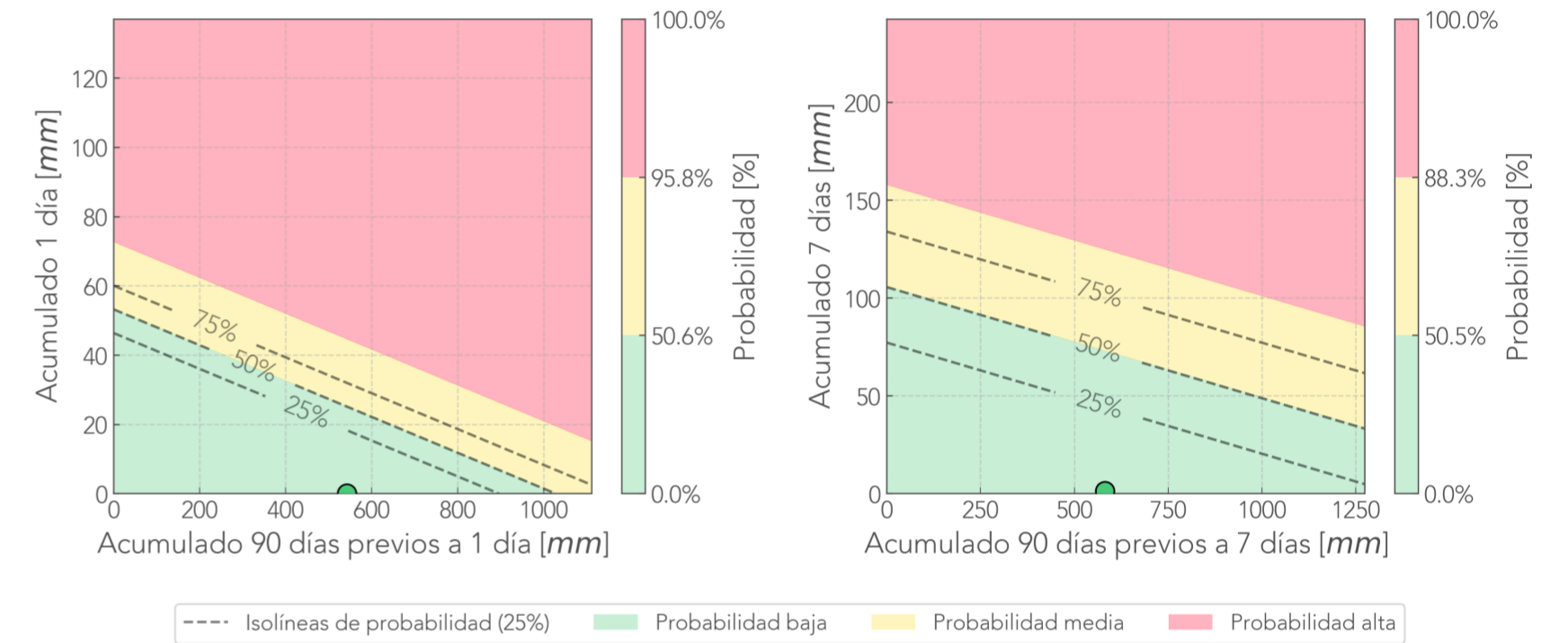
Deslizamiento: Olaya Herrera  
Pluviómetro 456.  
Acelerómetro 563.  
Acelerómetro 564.

Comparación Reciente-Antecedente  
Pluviómetro Olaya Herrera - Medellín



Deslizamiento: Villatina  
Pluviómetro 551.  
Cámara Villatina.

Comparación Reciente-Antecedente  
Pluviómetro Villatina - Medellín



Última foto



24 horas antes

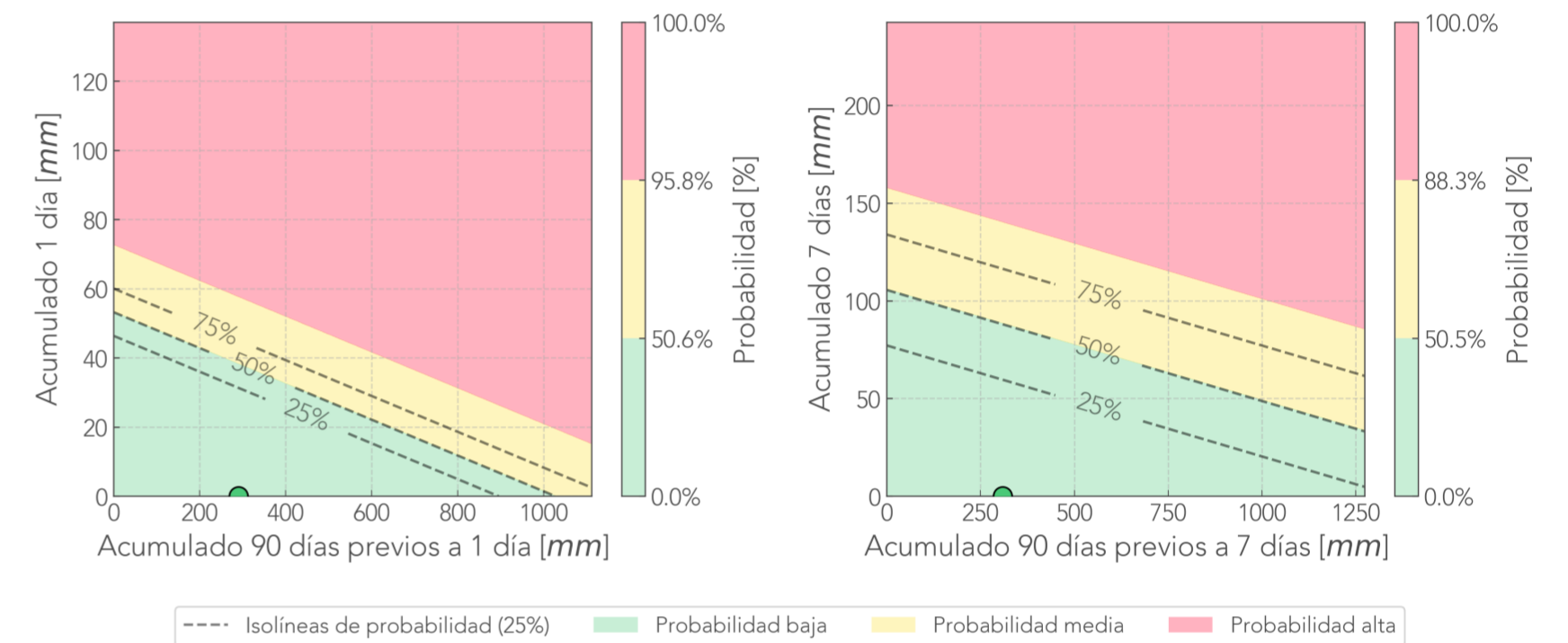


7 días antes



Deslizamiento: La Bermejala  
Pluviómetro 558.  
Cámara La\_Bermejala.

Comparación Reciente-Antecedente  
Pluviómetro La Bermejala - Medellín



## Última foto



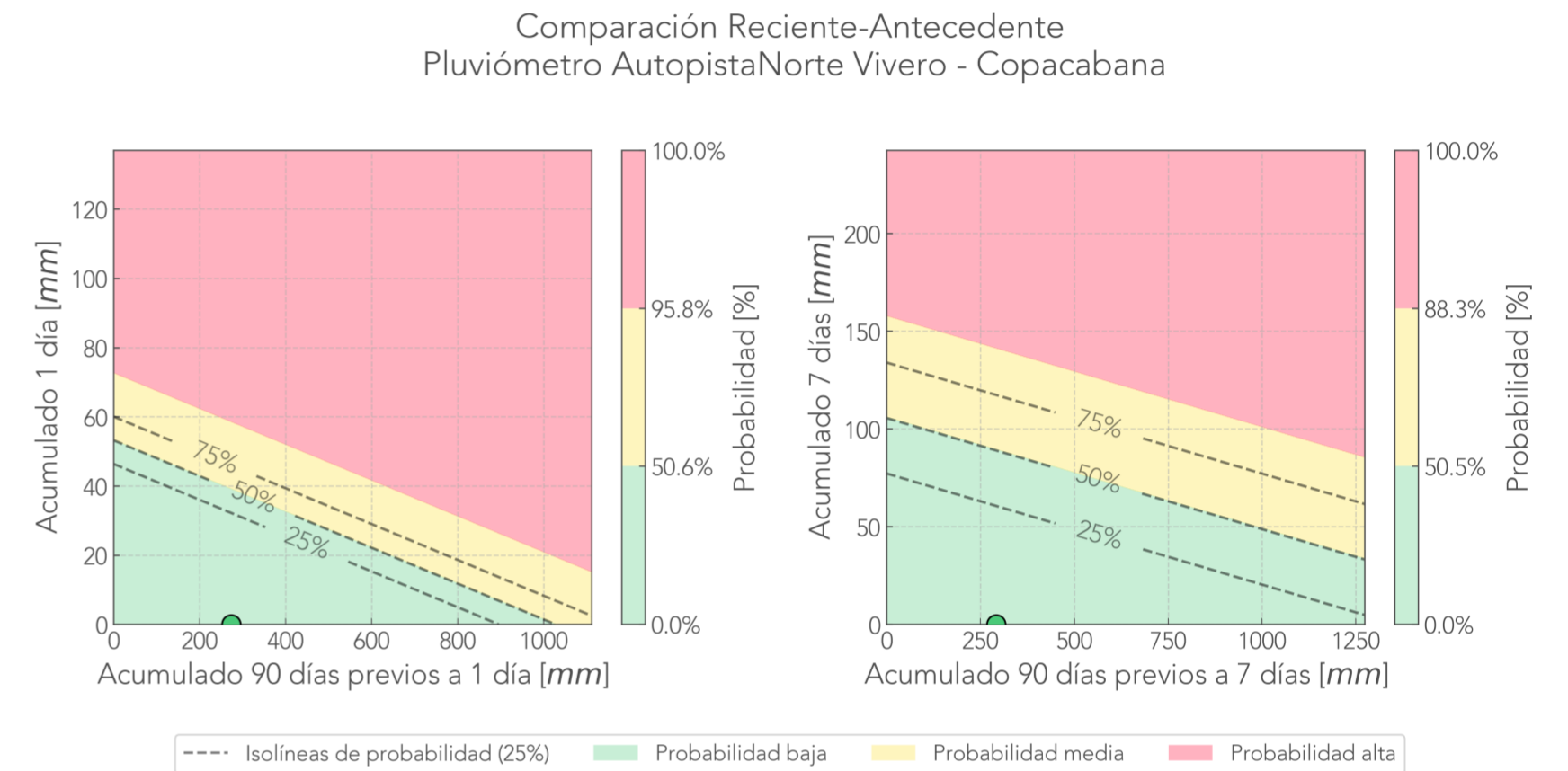
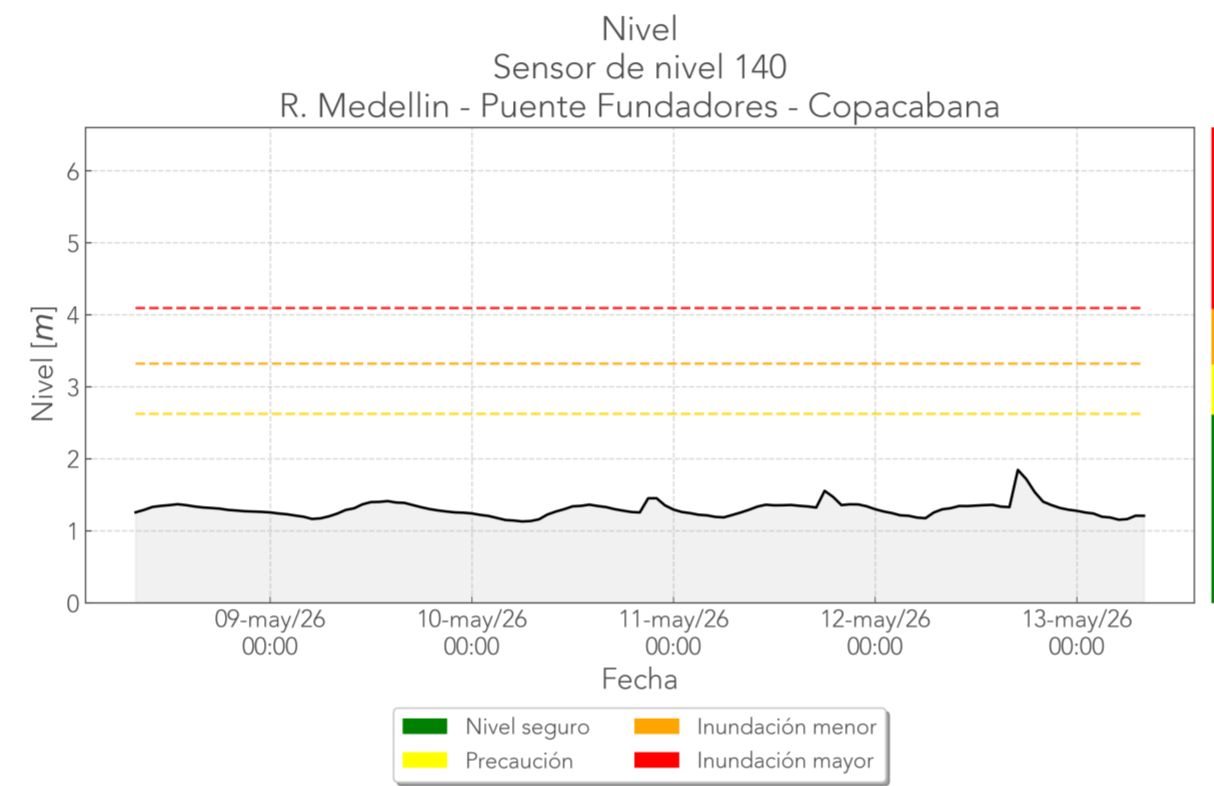
## 24 horas antes



## 7 días antes



Deslizamiento: AutopistaNorte Vivero  
Pluviómetro 32.  
Cámara AutopistaNorte\_Vivero.  
Nivel 140.



## Última foto



## 24 horas antes



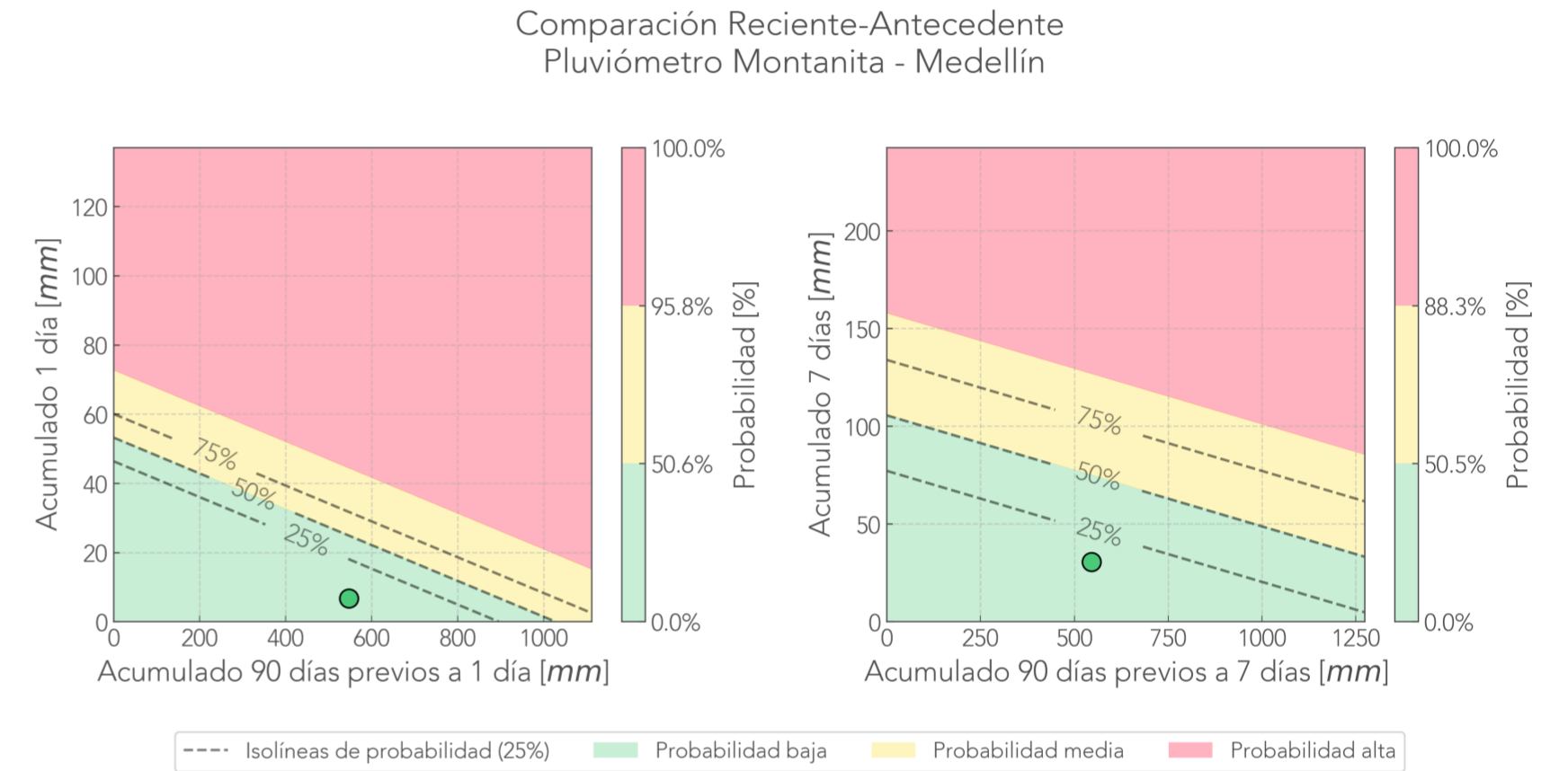
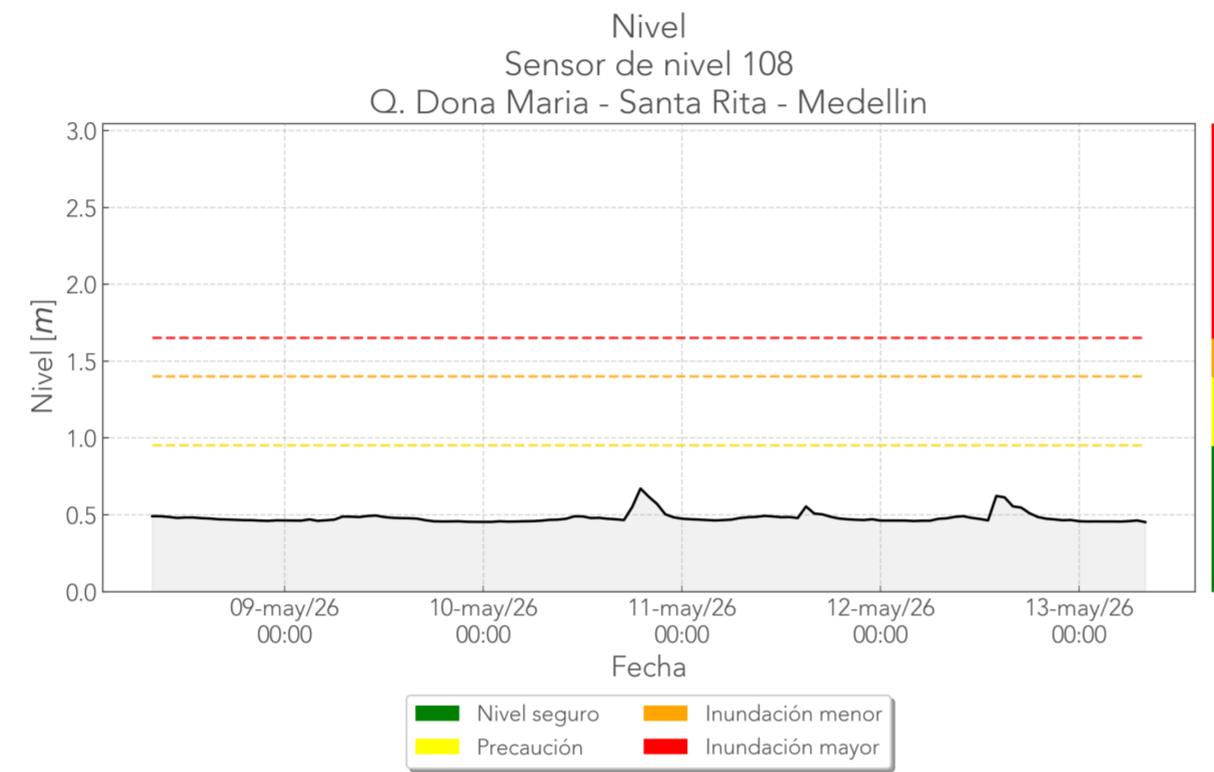
## 7 días antes



# Informe de monitoreo: Las Playas

Fecha de reporte:  
13-may-26

Deslizamiento: Las Playas  
Pluviómetro 418.  
Cámara Las\_Playas.  
Nivel 108.



## Última foto



## 24 horas antes

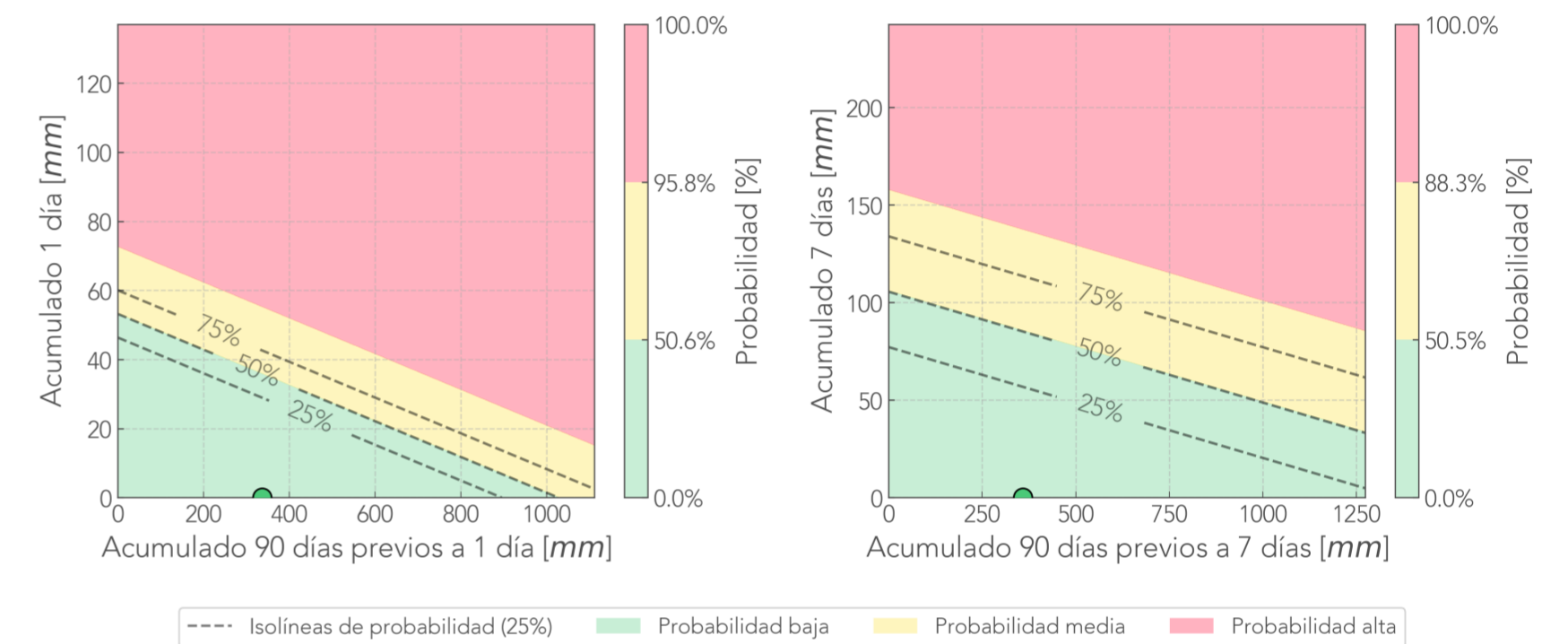


## 7 días antes

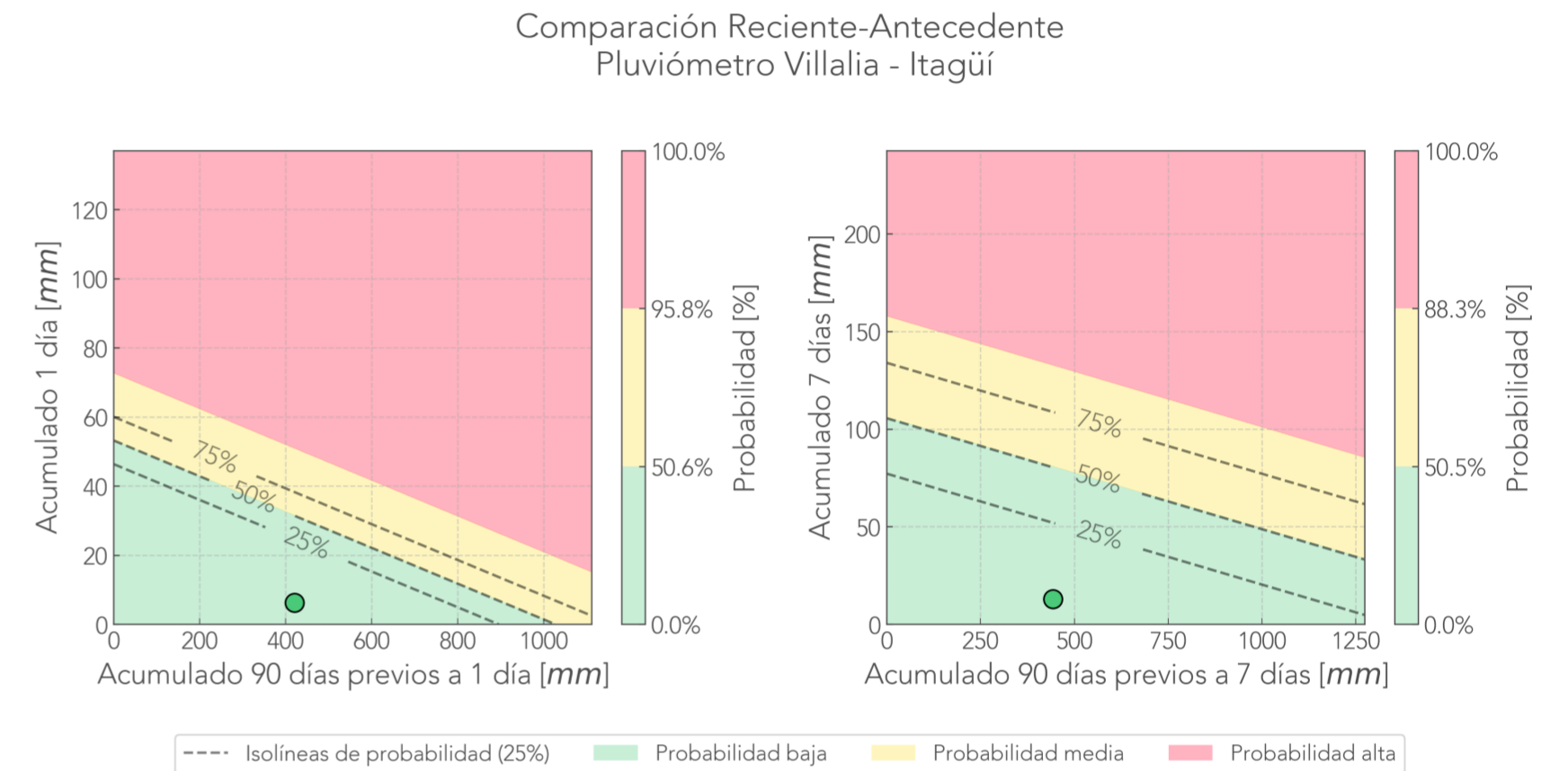


Deslizamiento: La Gabriela  
Pluviómetro 70.  
Cámara La\_Gabriela. Error en vigilancia.

Comparación Reciente-Antecedente  
Pluviómetro La Gabriela - Bello



Deslizamiento: Villalia  
Pluviómetro 2.  
Cámara Villalia.



Última foto



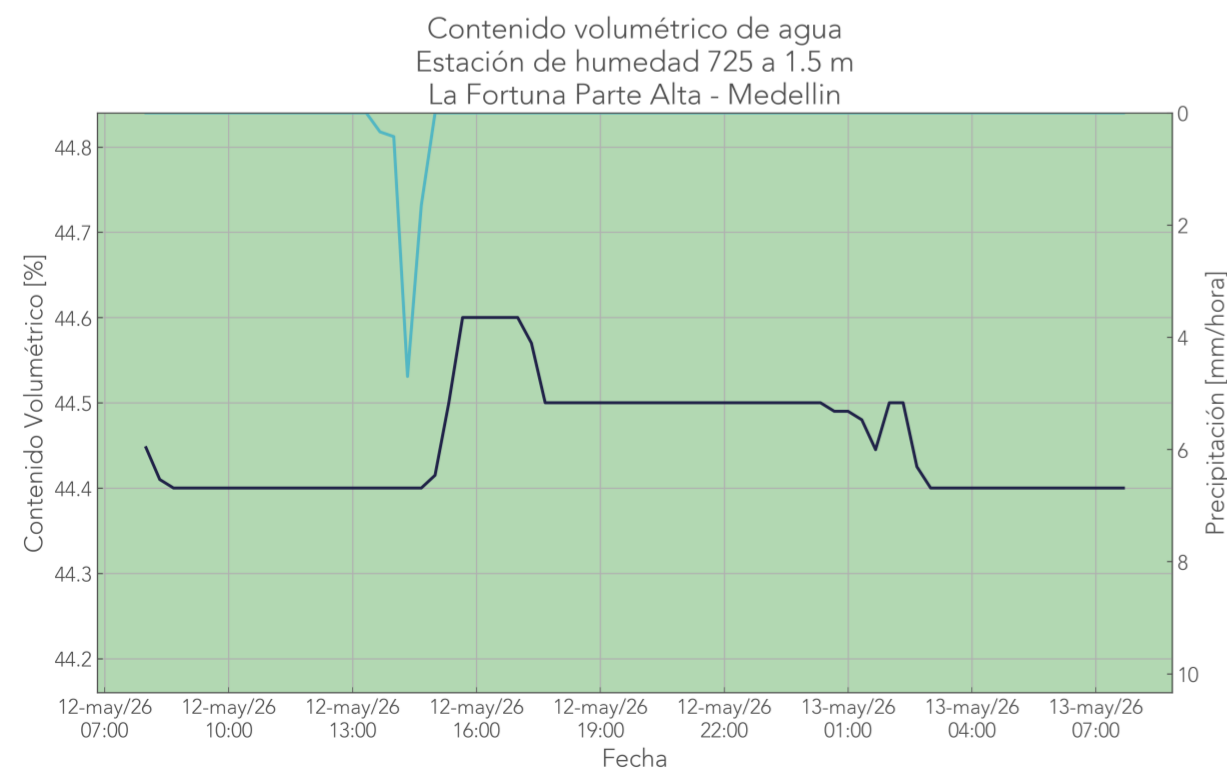
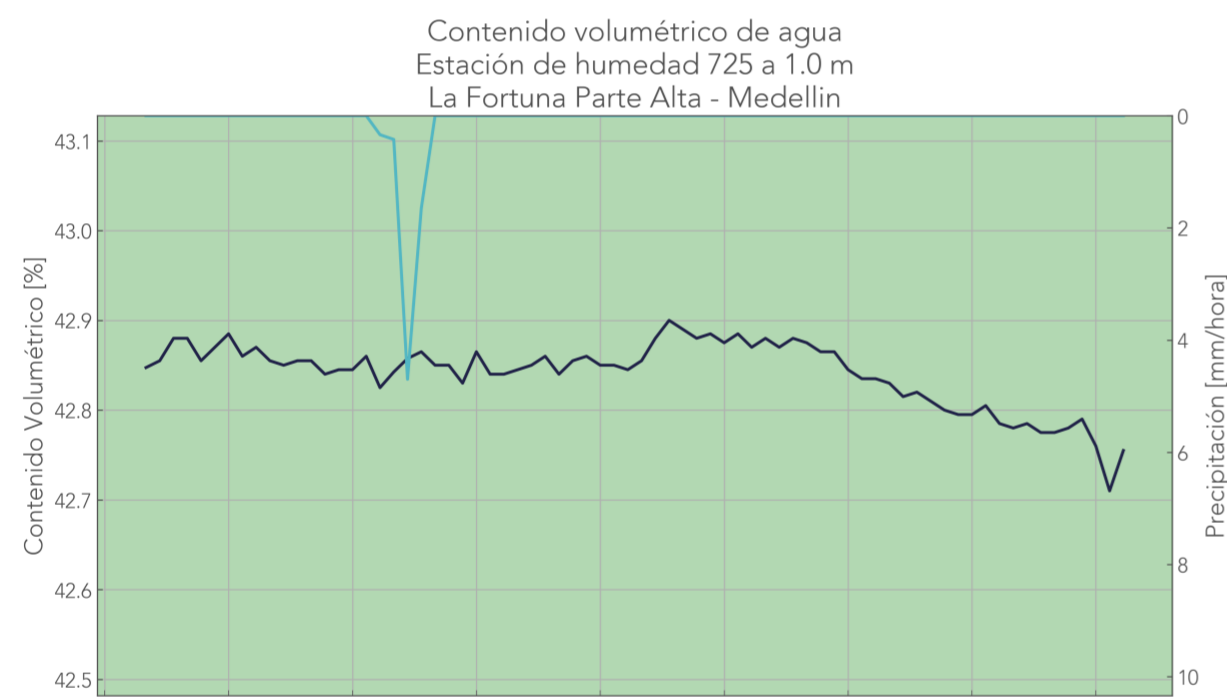
24 horas antes



7 días antes

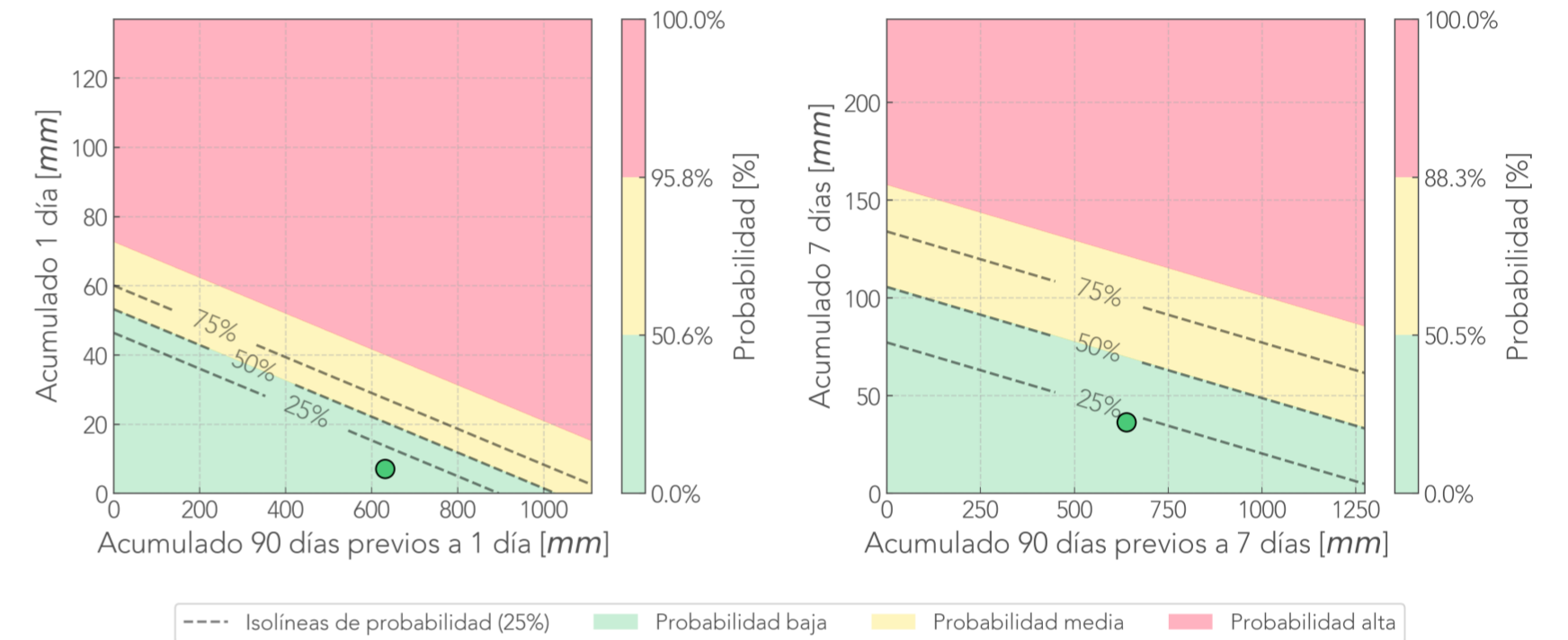


Deslizamiento: La Fortuna Parte Alta  
 Pluviómetro 730.  
 Humedad 725.  
 Tensiómetro 735. 23h saturadas.



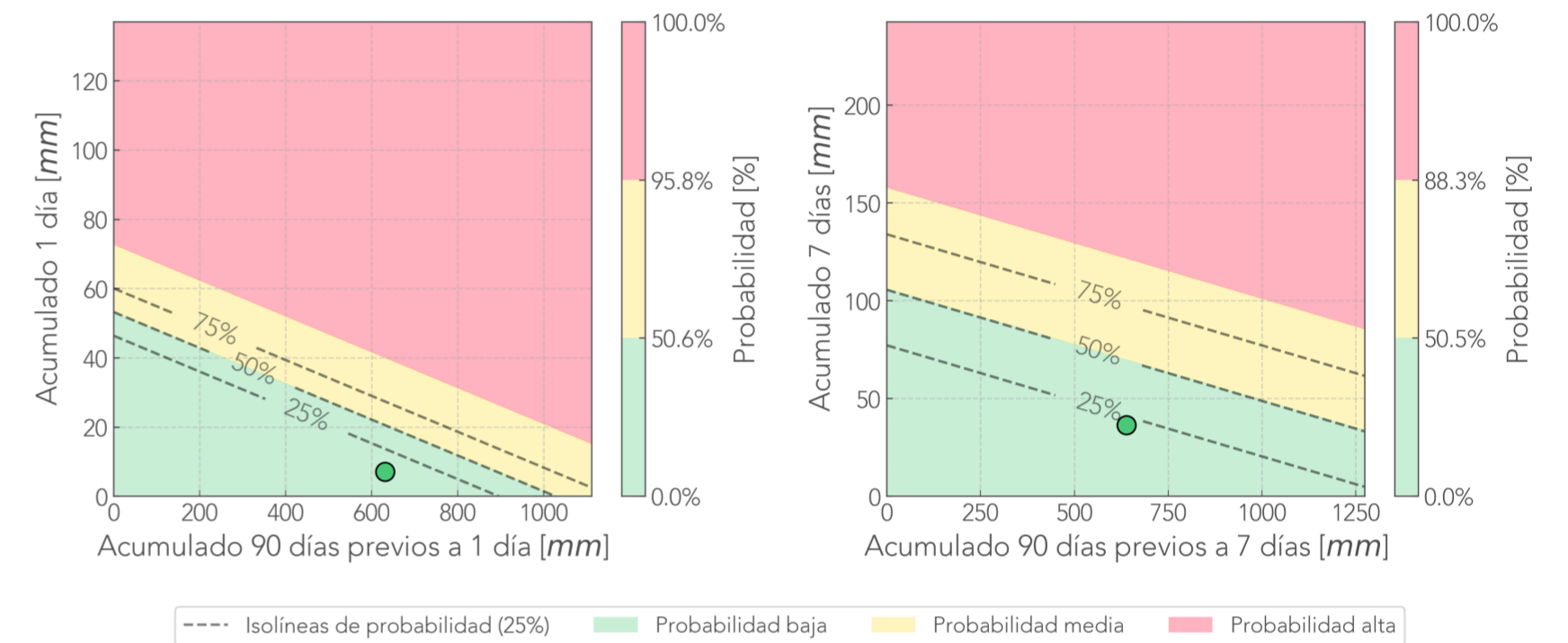
— Humedad del suelo [%]    — Precipitación promedio [mm/hora]  
 — Muy Bajo    — Bajo    — Alto    — Normal    — Muy Alto

Comparación Reciente-Antecedente  
Pluviómetro La Fortuna Parte Alta - Medellín

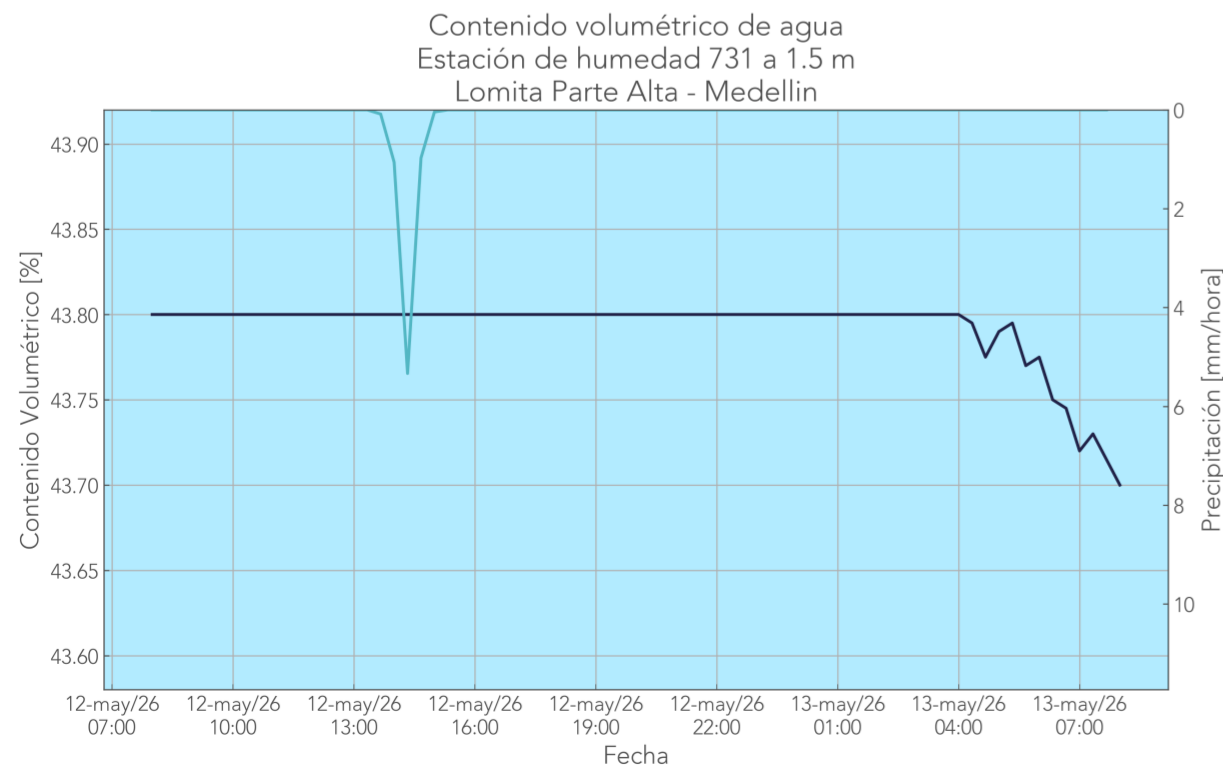


Deslizamiento: La Fortuna Parte Baja  
Pluviómetro 730.  
Tensiómetro 736. 23h saturadas.

Comparación Reciente-Antecedente  
Pluviómetro La Fortuna Parte Alta - Medellín

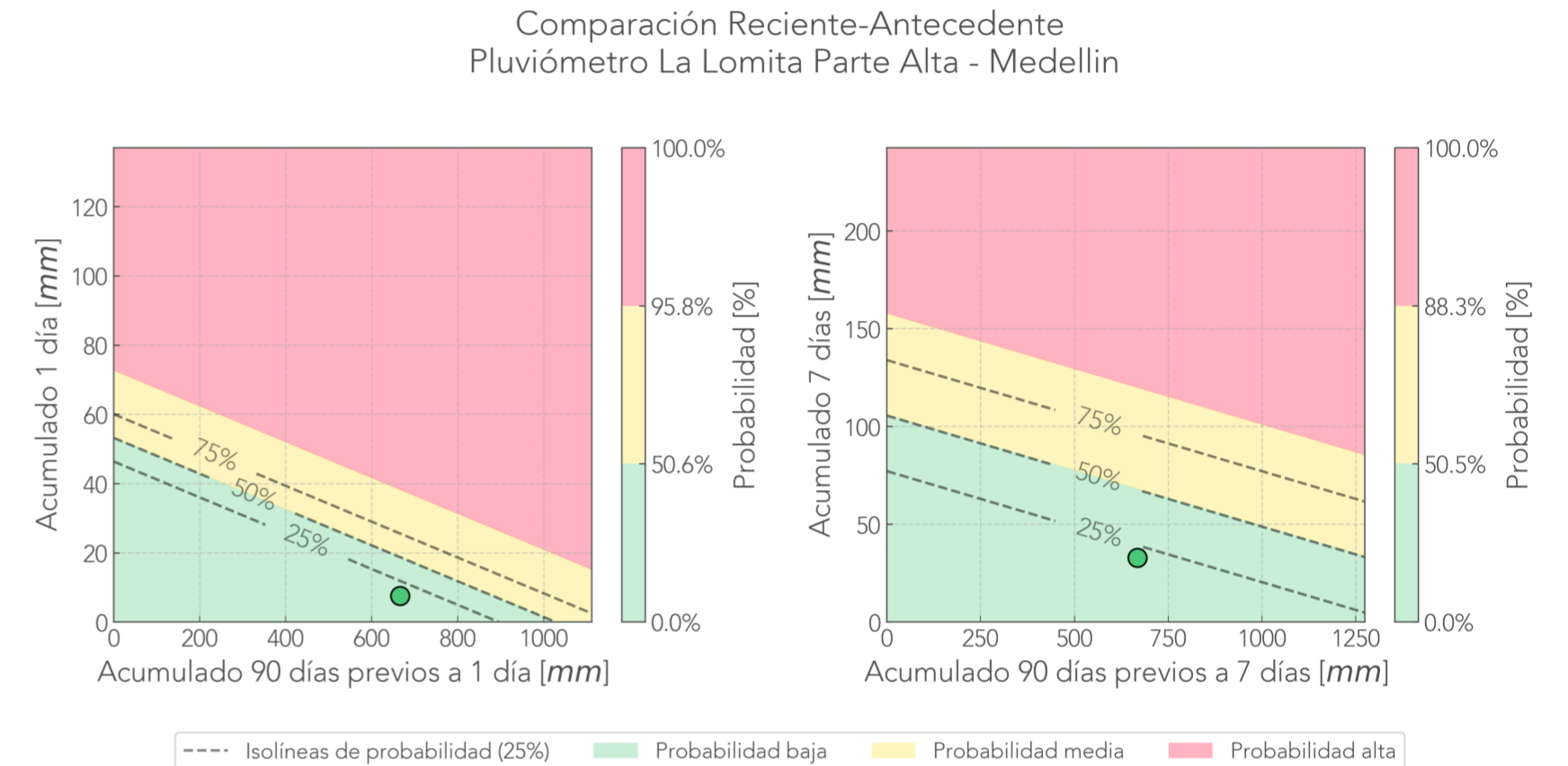
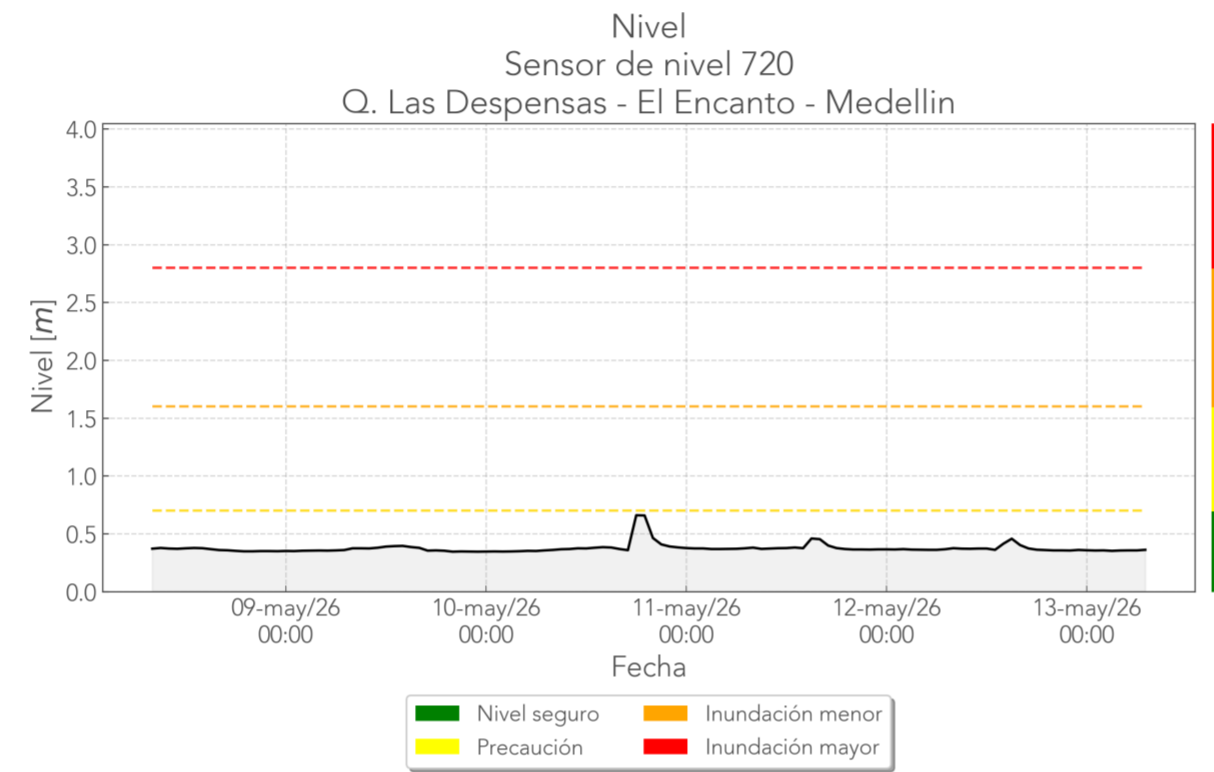


Deslizamiento: La Lomita Parte Alta  
Pluviómetro 727.  
Humedad 731.  
Tensiómetro 733. 23h saturadas.  
Nivel 720.

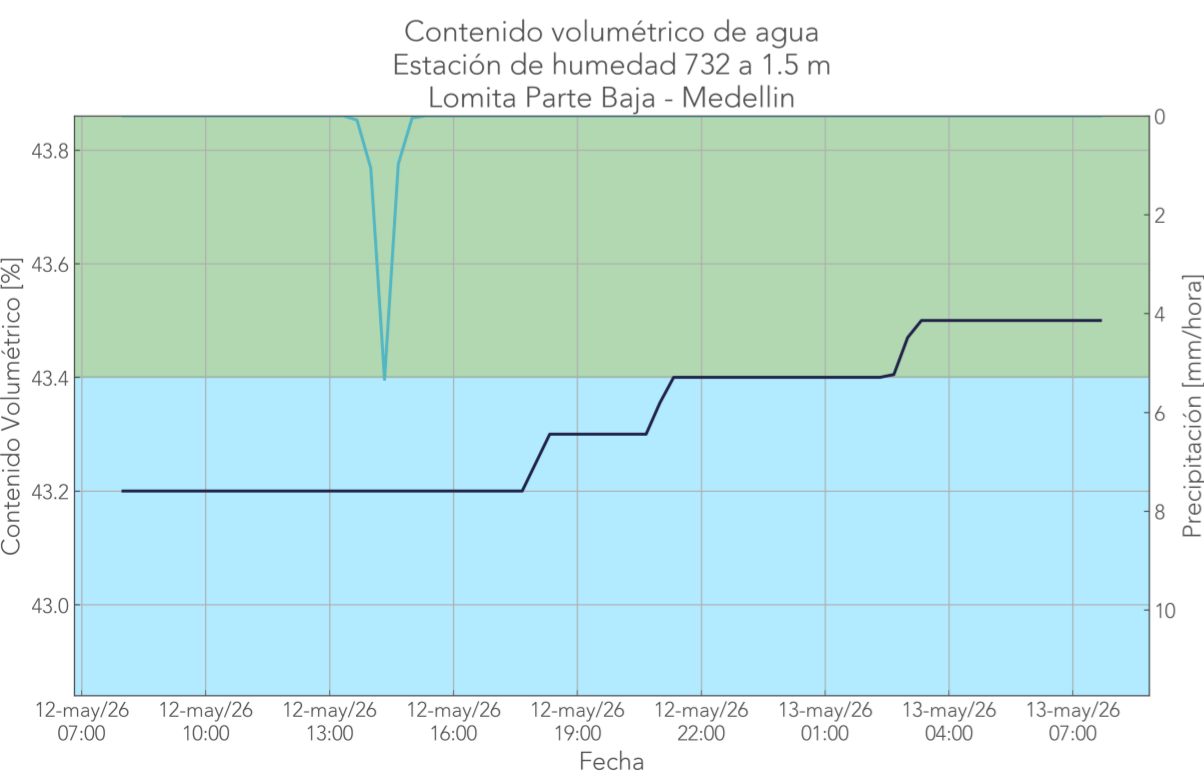
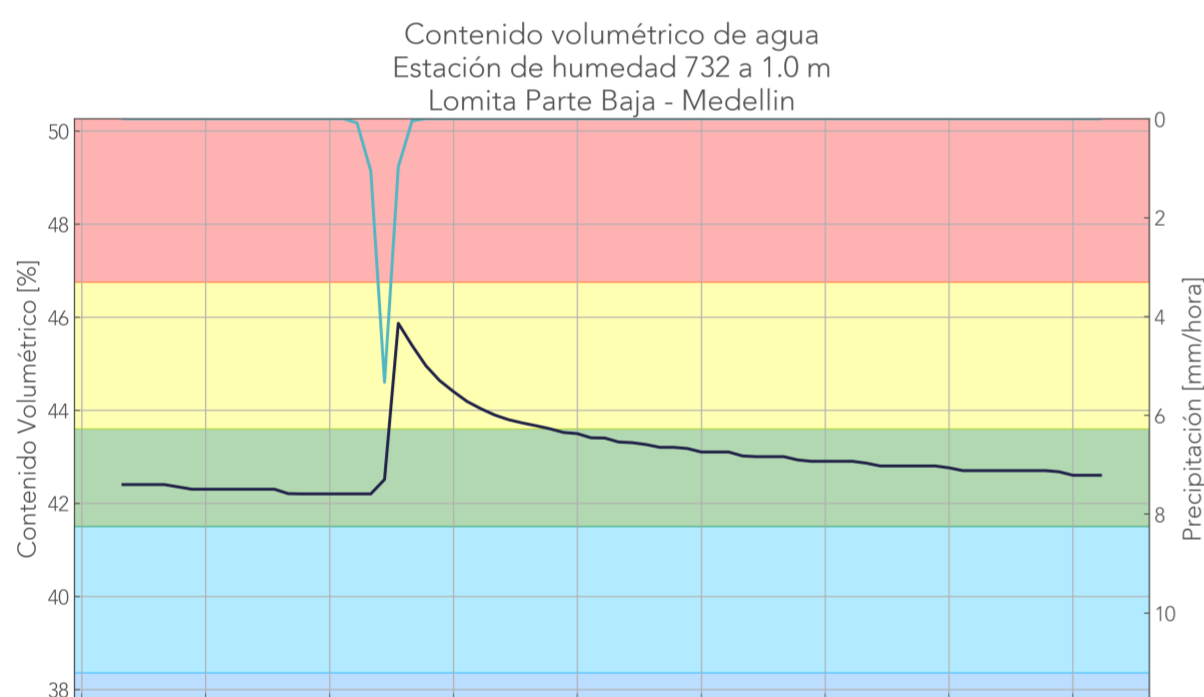


— Humedad del suelo [%] — Precipitación promedio [mm/hora]

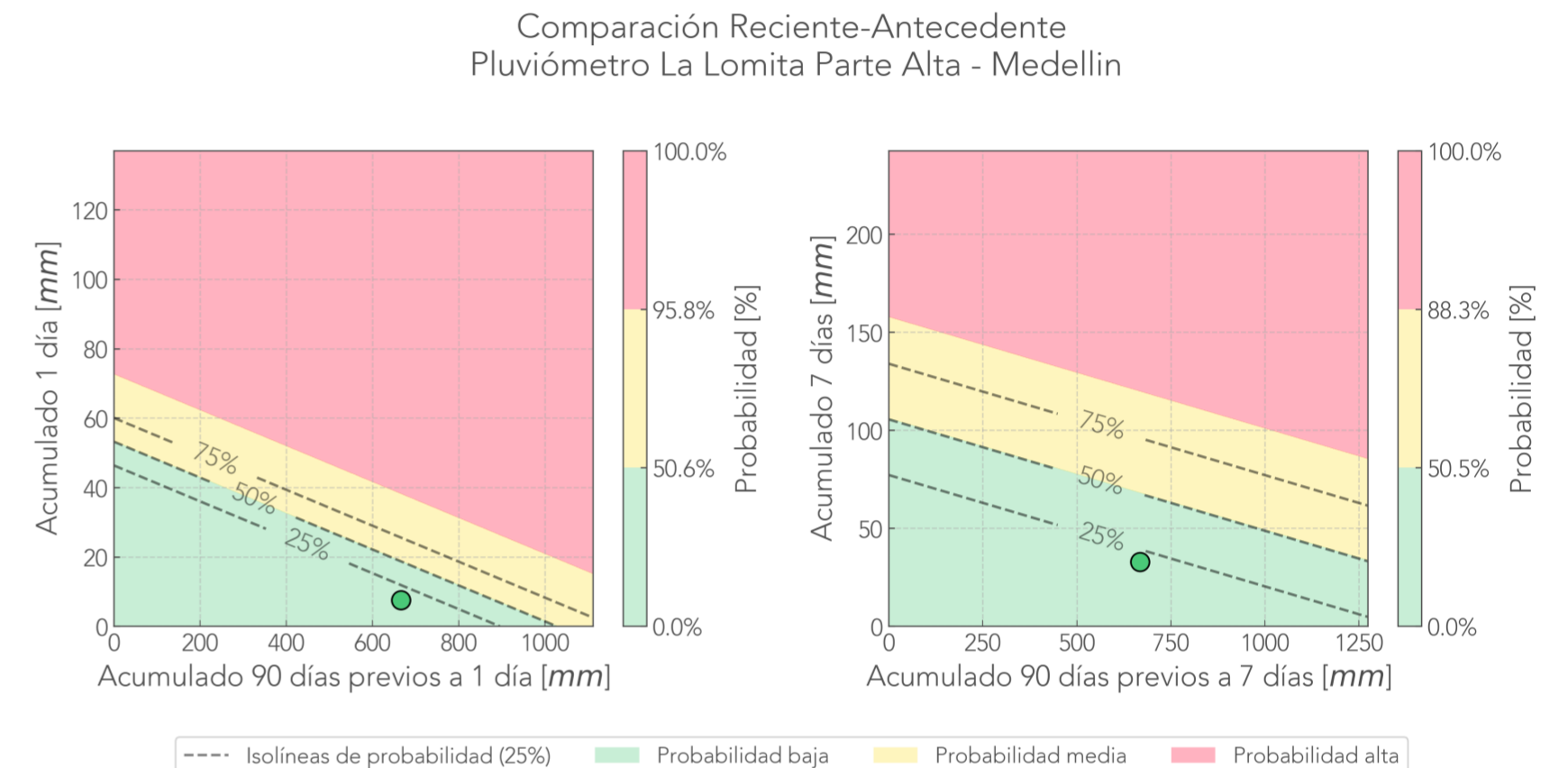
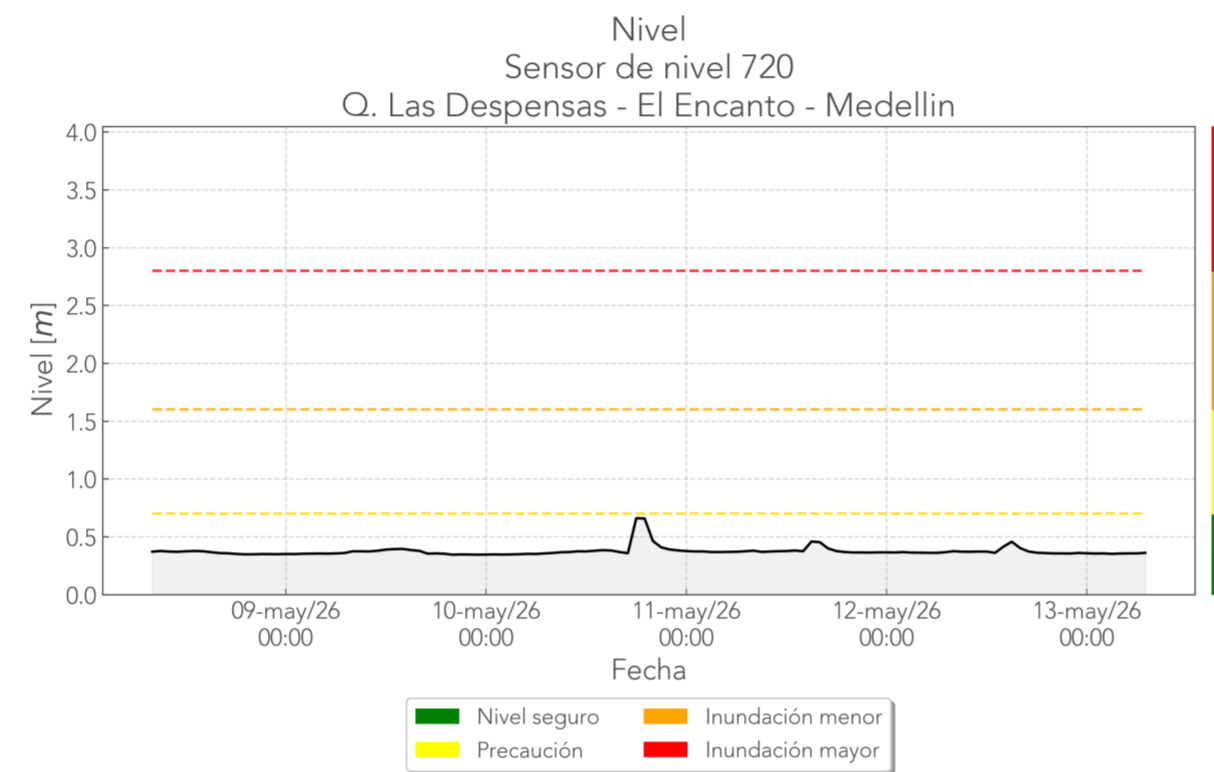
Muy Bajo    Bajo    Normal    Alto    Muy Alto



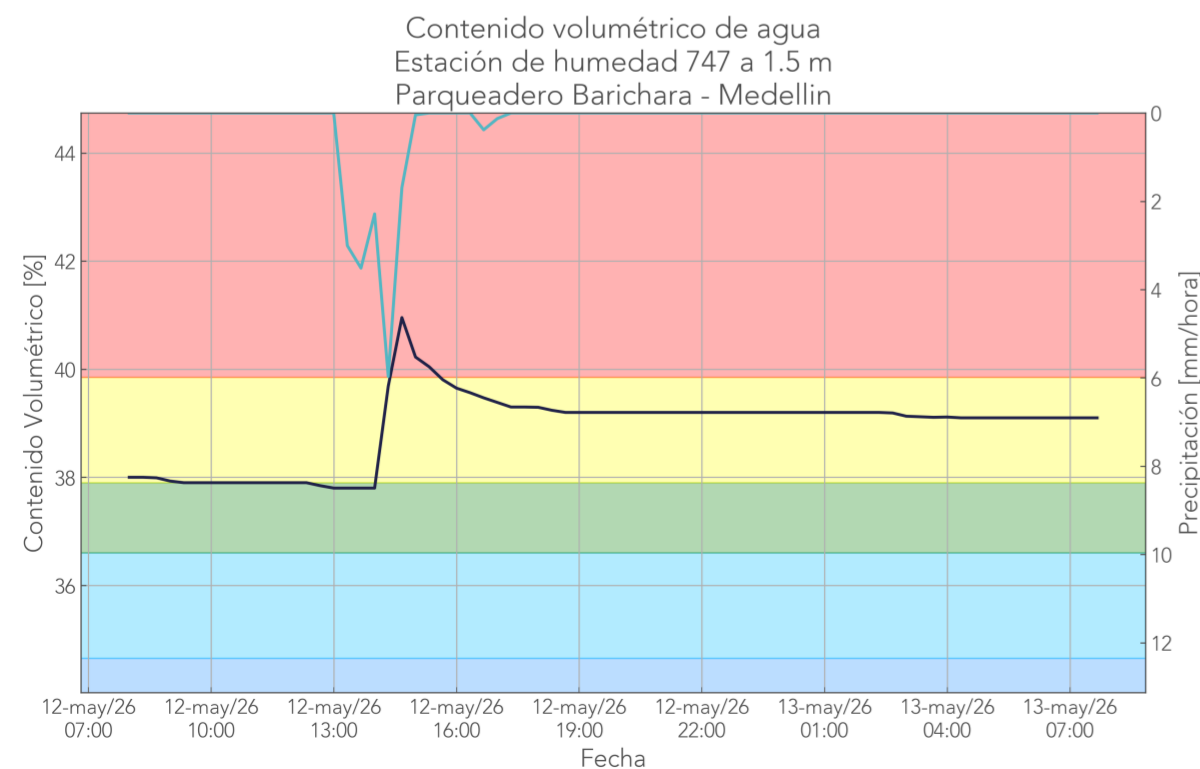
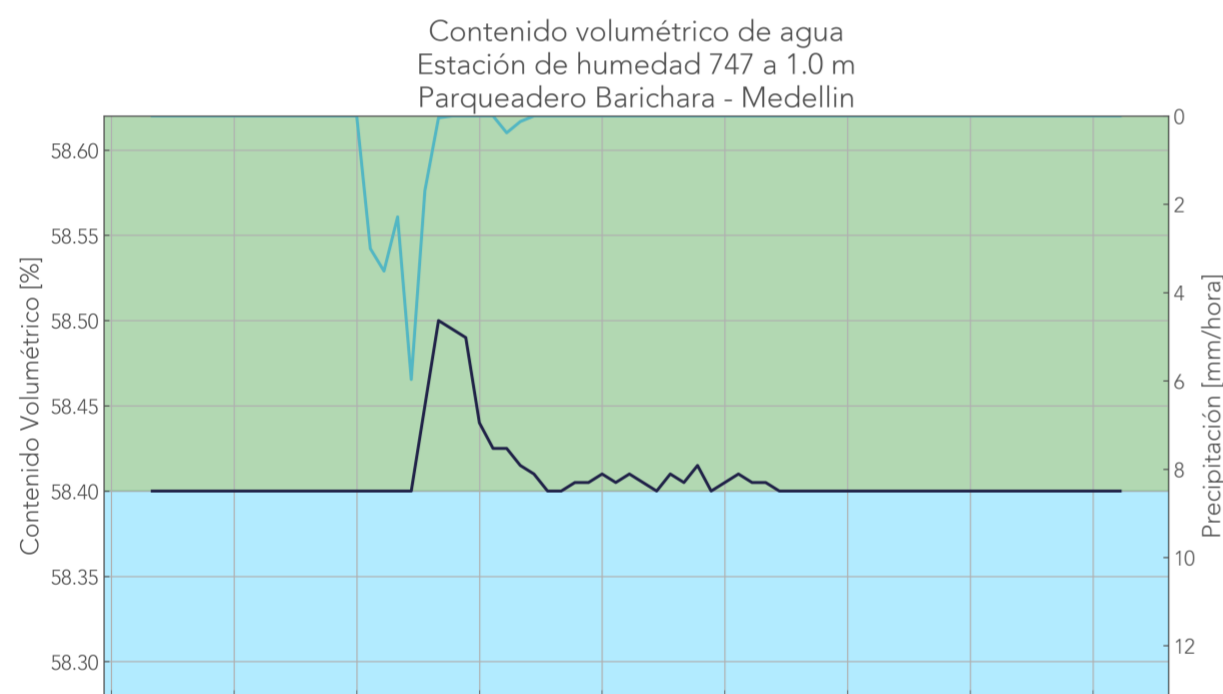
Deslizamiento: La Lomita Parte Baja  
Pluviómetro 727.  
Humedad 732.  
Tensiómetro 734. 23h saturadas.  
Nivel 720.



— Humedad del suelo [%] — Precipitación promedio [mm/hora]  
 — Muy Bajo — Bajo — Normal — Alto  
 — Muy Alto

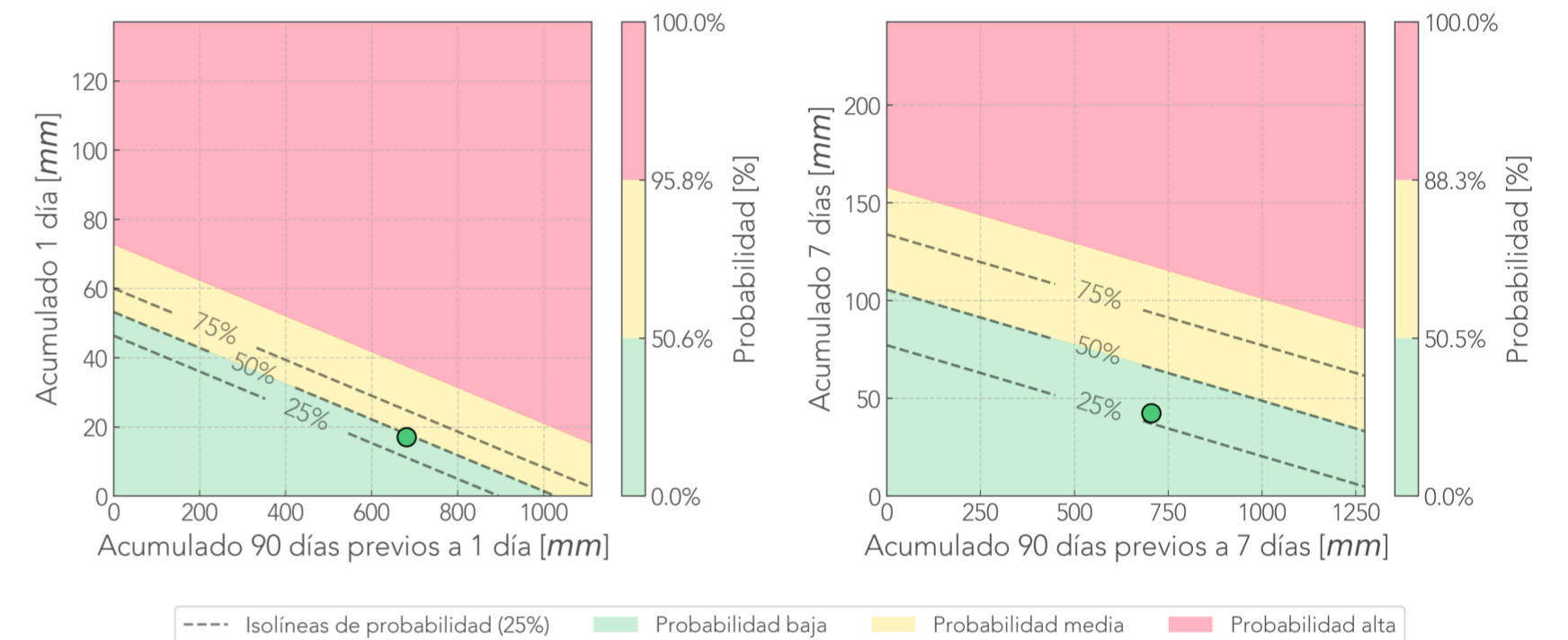


Deslizamiento: Parqueadero Barichara  
 Pluviómetro 744.  
 Acelerómetro 749. Anomalía en cabeceo y balanceo.  
 Humedad 747. 1.5 m: Alto (38.9%)  
 Tensiómetro 748. 23h saturadas.



— Humedad del suelo [%] — Precipitación promedio [mm/hora]  
 Muy Bajo Bajo Alto Normal Muy Alto

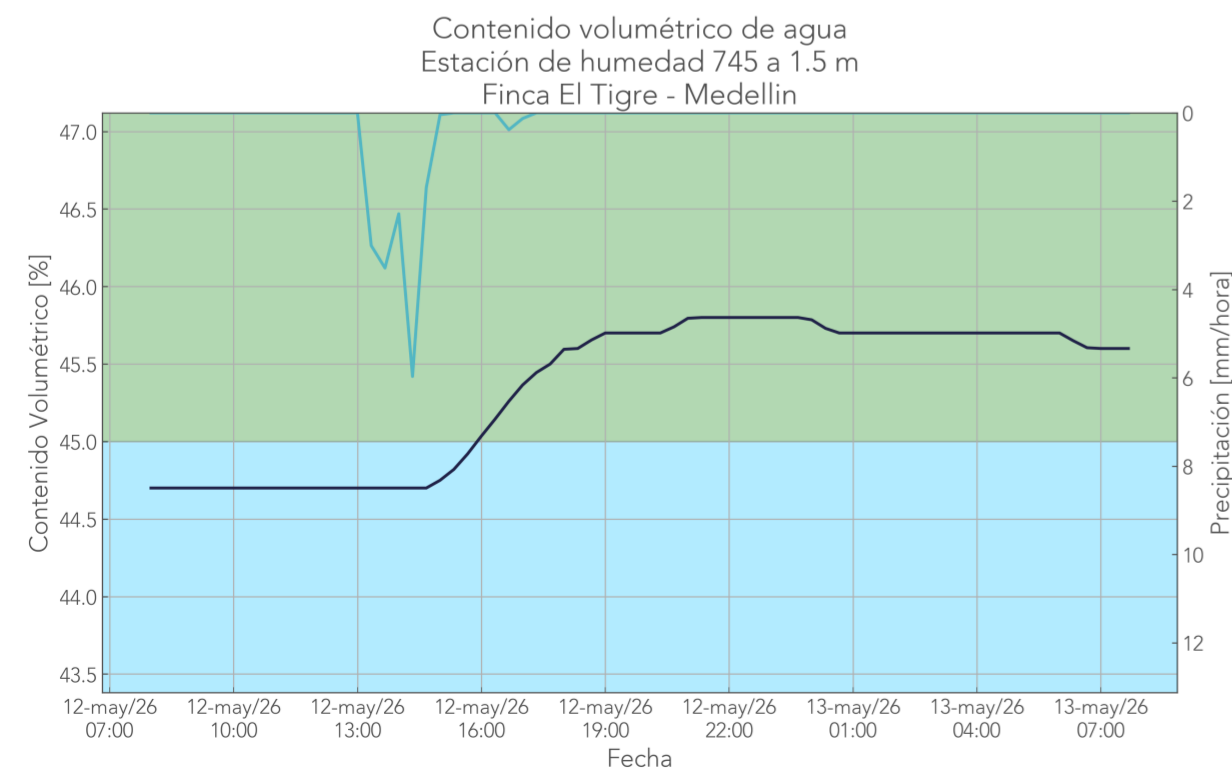
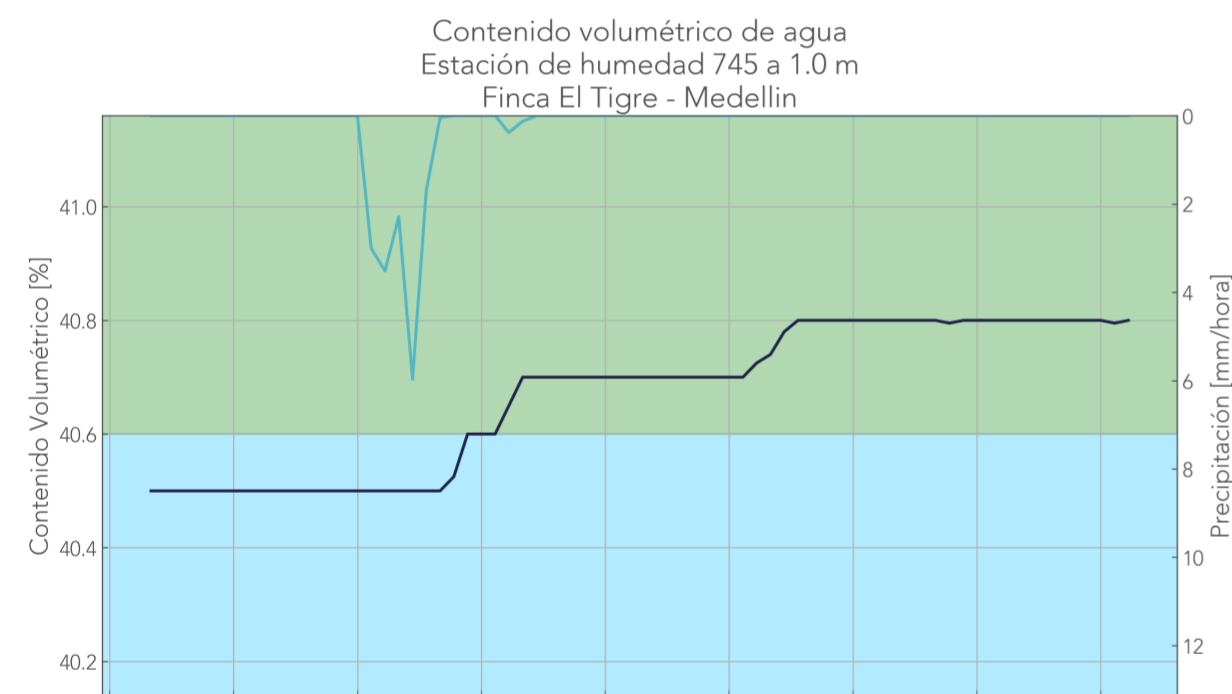
Comparación Reciente-Antecedente  
Pluviómetro Parqueadero Barichara - Medellín



# Informe de monitoreo: Finca el Tigre

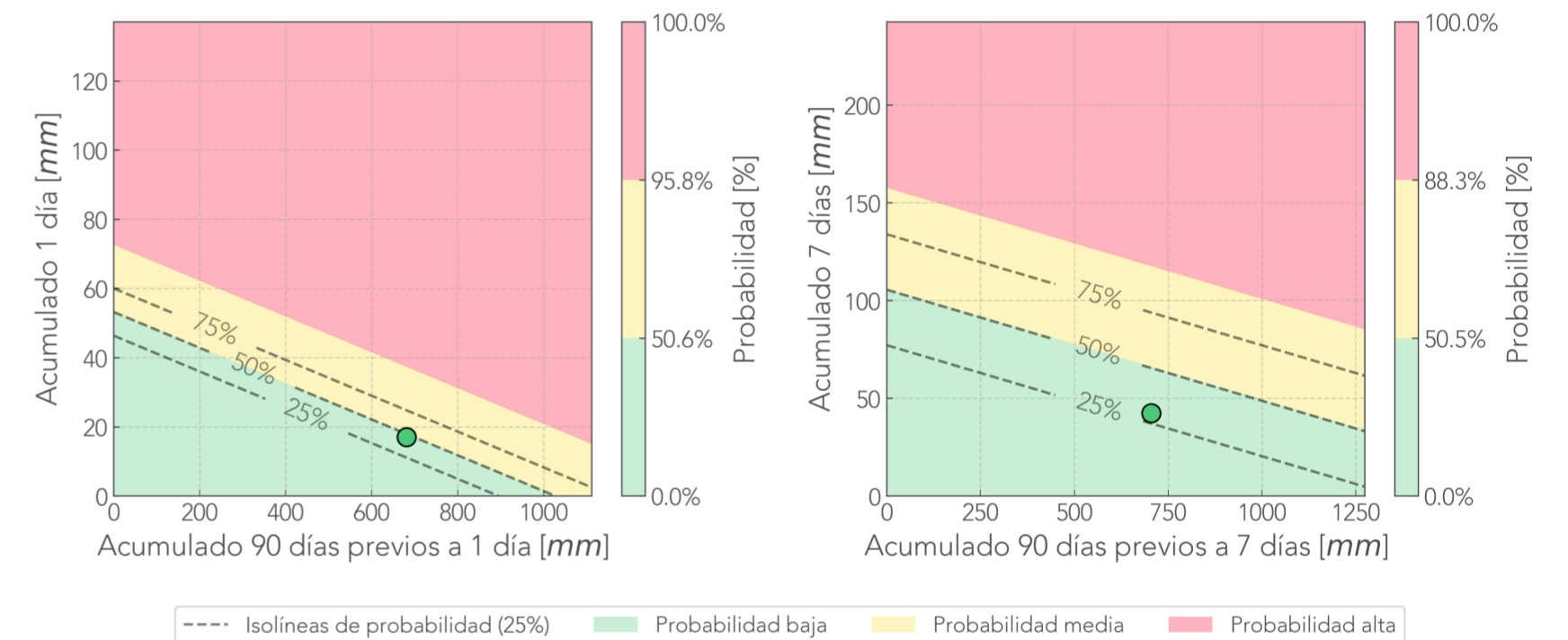
Fecha de reporte:  
13-may-26

Deslizamiento: Finca el Tigre  
Pluviómetro 744.  
Humedad 745.  
Tensiómetro 746.

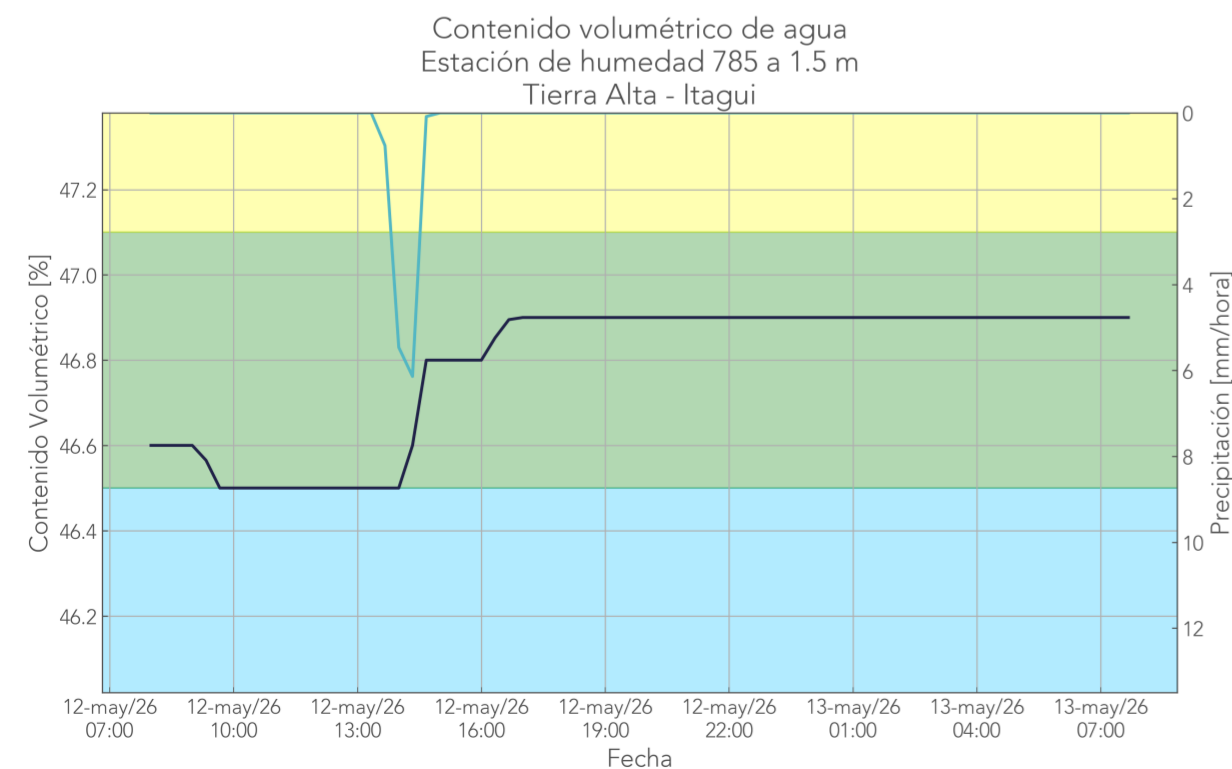
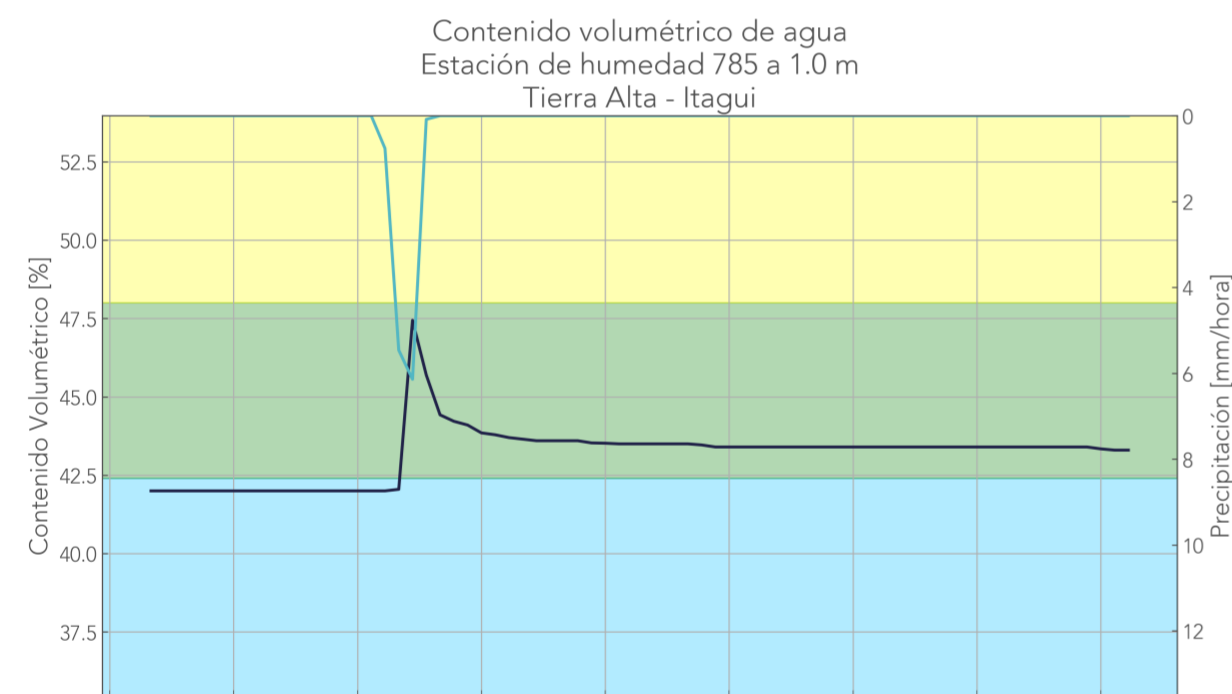


— Humedad del suelo [%] — Precipitación promedio [mm/hora]  
■ Muy Bajo ■ Bajo ■ Normal ■ Alto ■ Muy Alto

Comparación Reciente-Antecedente  
Pluviómetro Parqueadero Barichara - Medellín

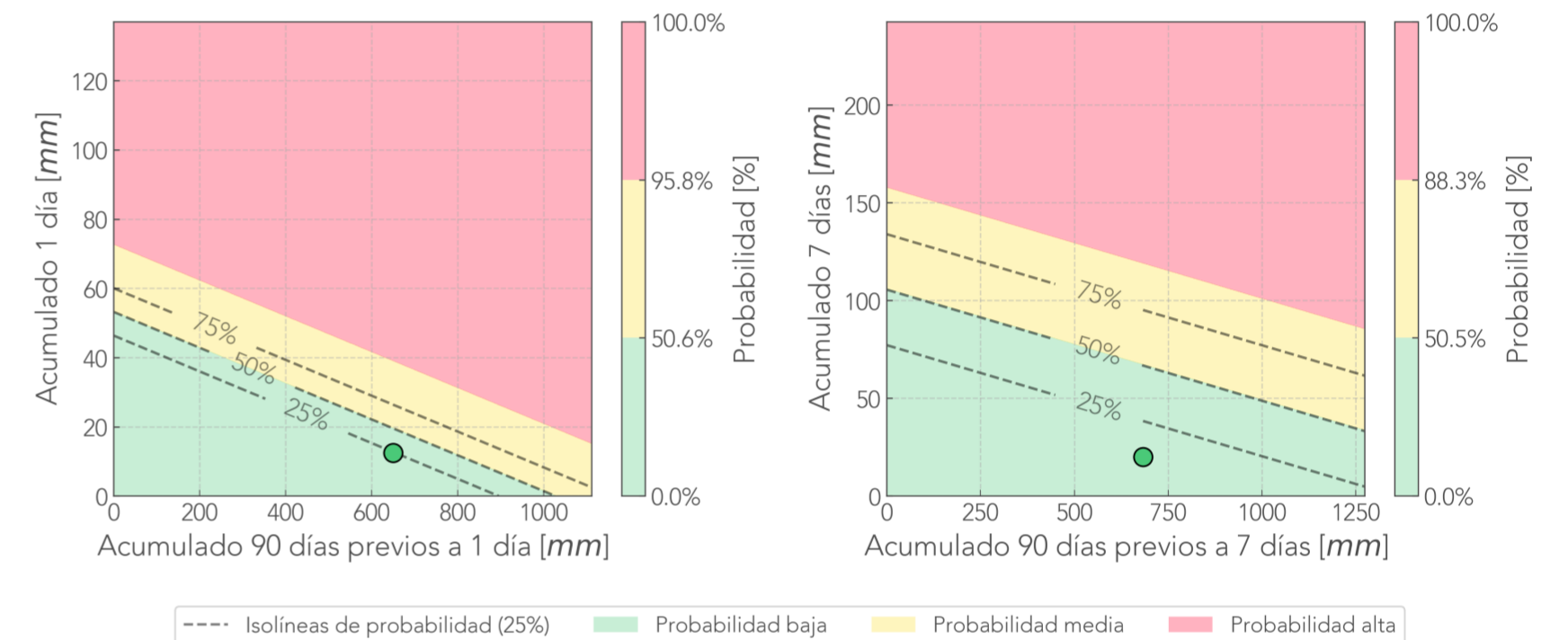


Deslizamiento: Tierra Alta  
 Pluviómetro 780.  
 Acelerómetro 847.  
 Acelerómetro 848.  
 Humedad 785.  
 Tensiómetro 786. 23h saturadas.

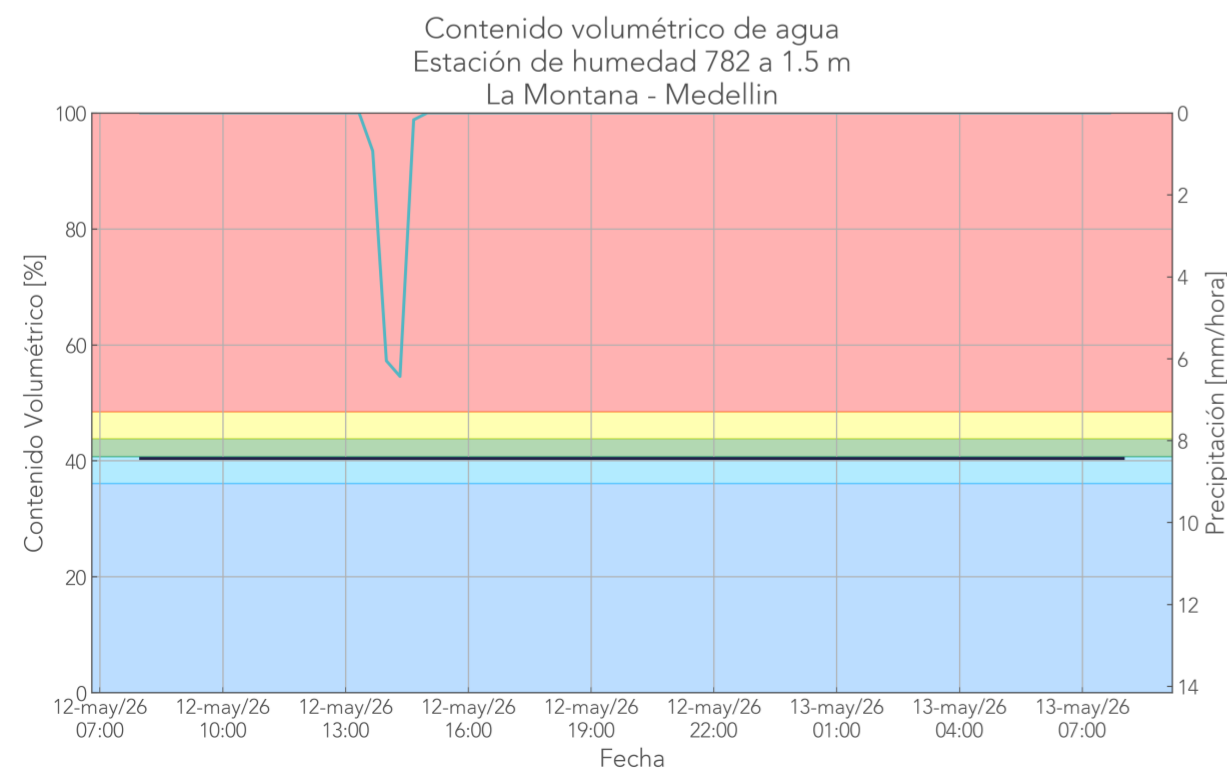
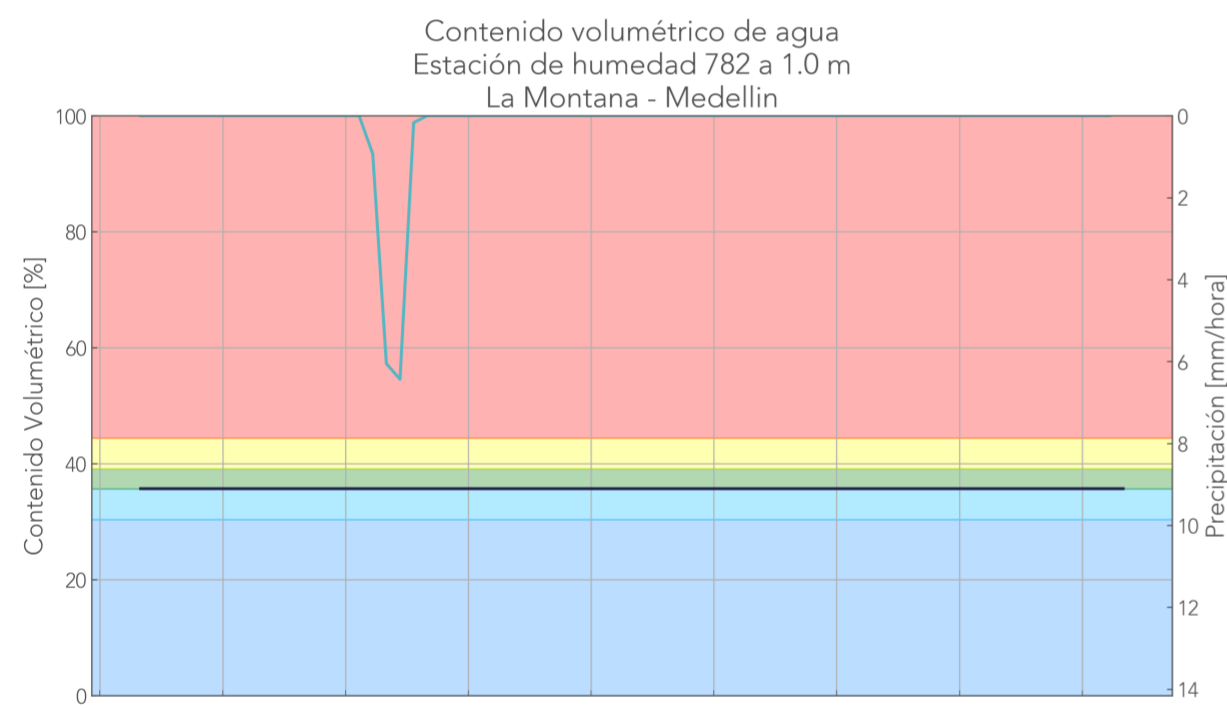


— Humedad del suelo [%] — Precipitación promedio [mm/hora]  
 — Muy Bajo — Bajo — Normal — Alto — Muy Alto

Comparación Reciente-Antecedente  
Pluviómetro Tierra Alta - Medellín



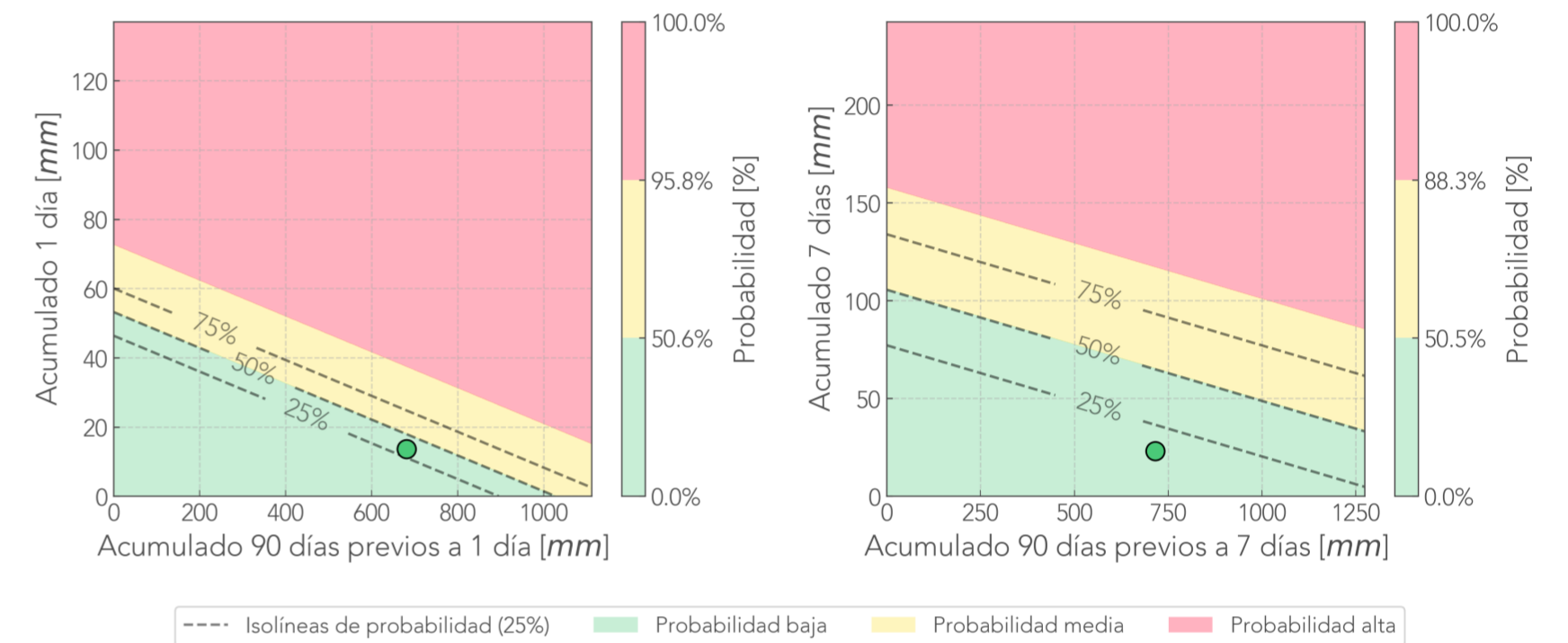
Deslizamiento: La Montaña  
Pluviómetro 781.  
Acelerómetro 873.  
Humedad 782.  
Tensiómetro 783.



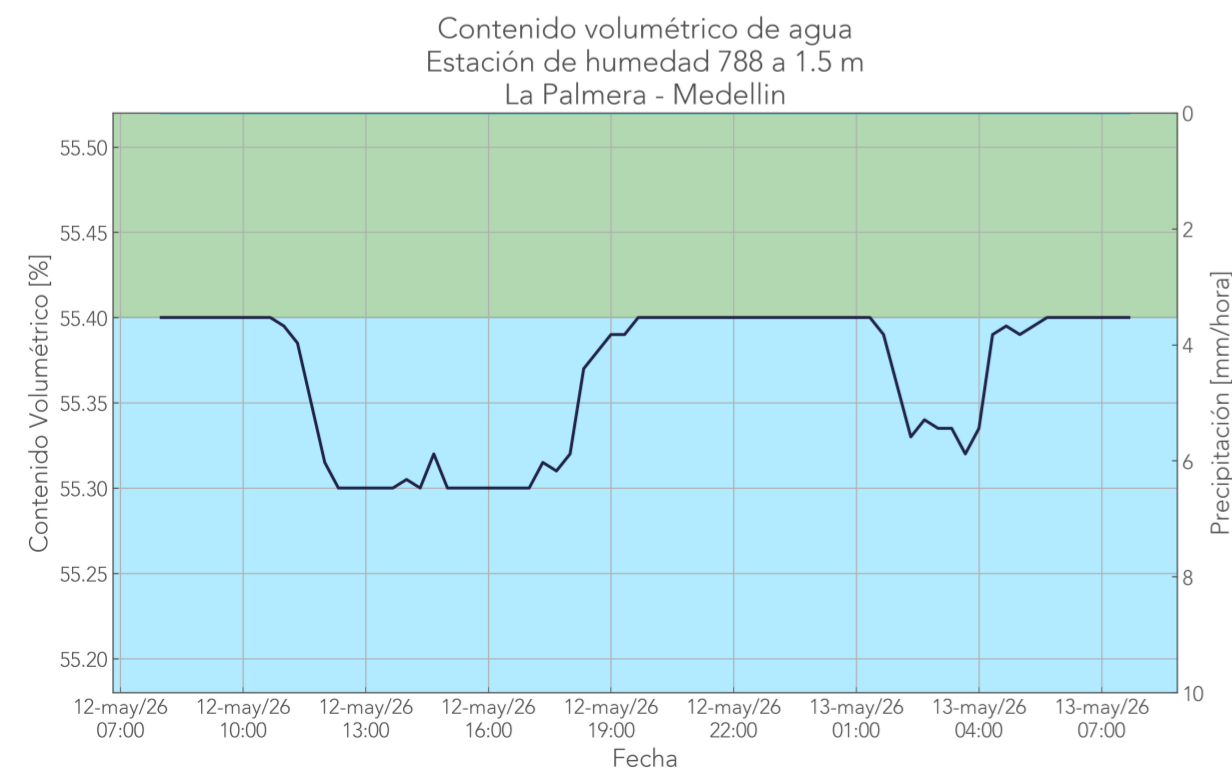
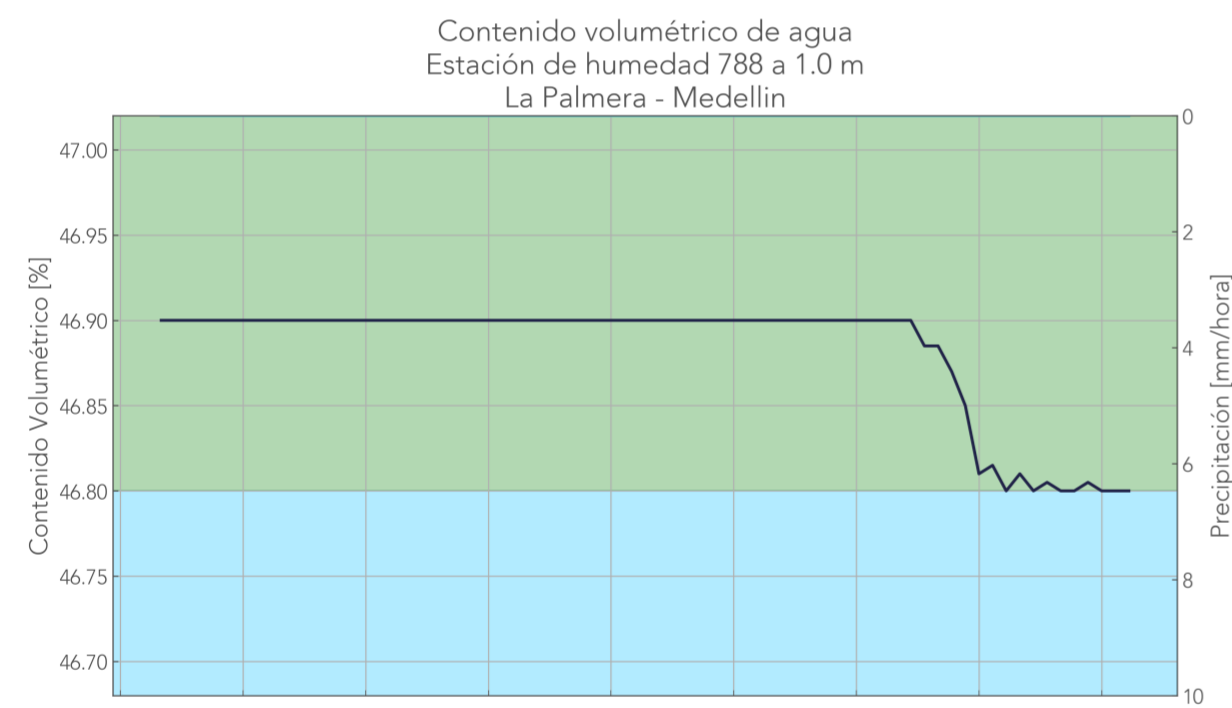
— Humedad del suelo [%]  
— Precipitación promedio [mm/hora]

■ Muy Bajo    ■ Normal    ■ Muy Alto  
■ Bajo    ■ Alto

Comparación Reciente-Antecedente  
Pluviómetro La Montaña - Medellín

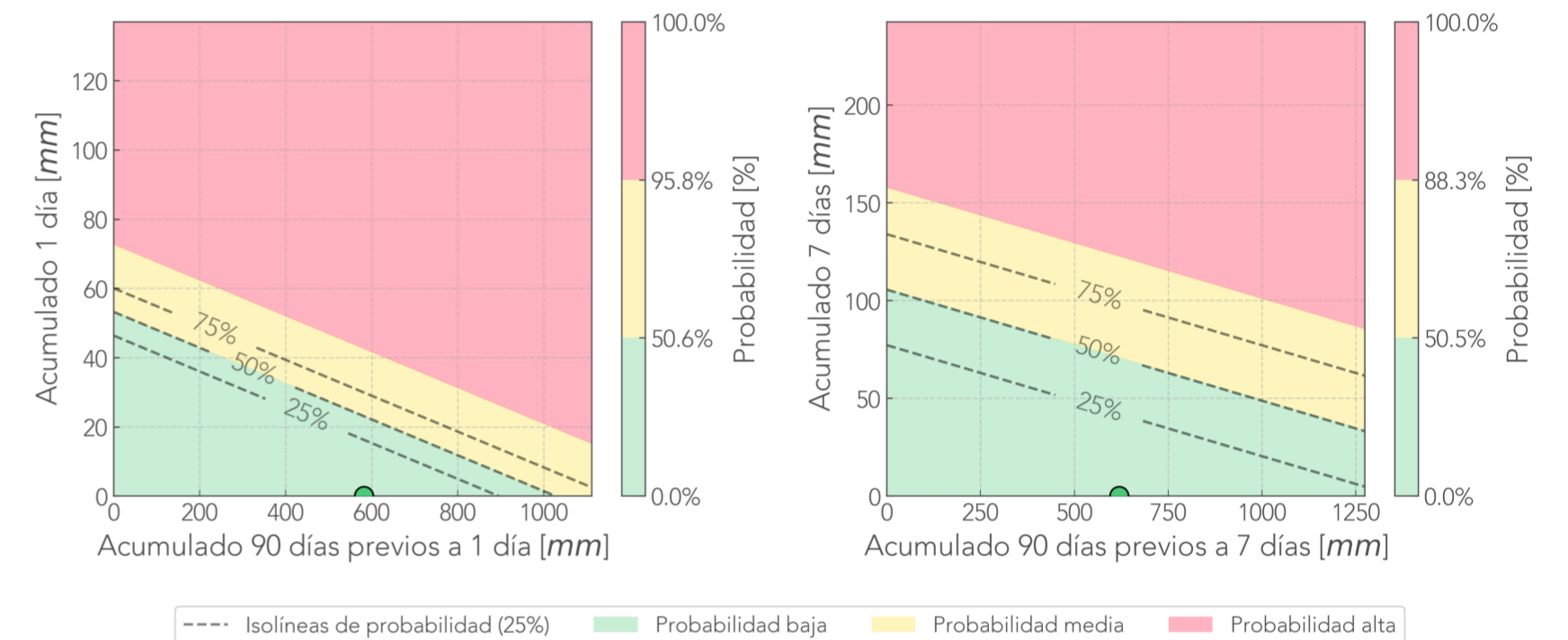


Deslizamiento: La Palmera  
 Pluviómetro 787.  
 Acelerómetro 844.  
 Acelerómetro 845.  
 Acelerómetro 846.  
 Humedad 788.  
 Tensiómetro 790. 23h saturadas.



— Humedad del suelo [%]    — Precipitación promedio [mm/hora]  
 ■ Muy Bajo    ■ Bajo    ■ Normal    ■ Alto    ■ Muy Alto

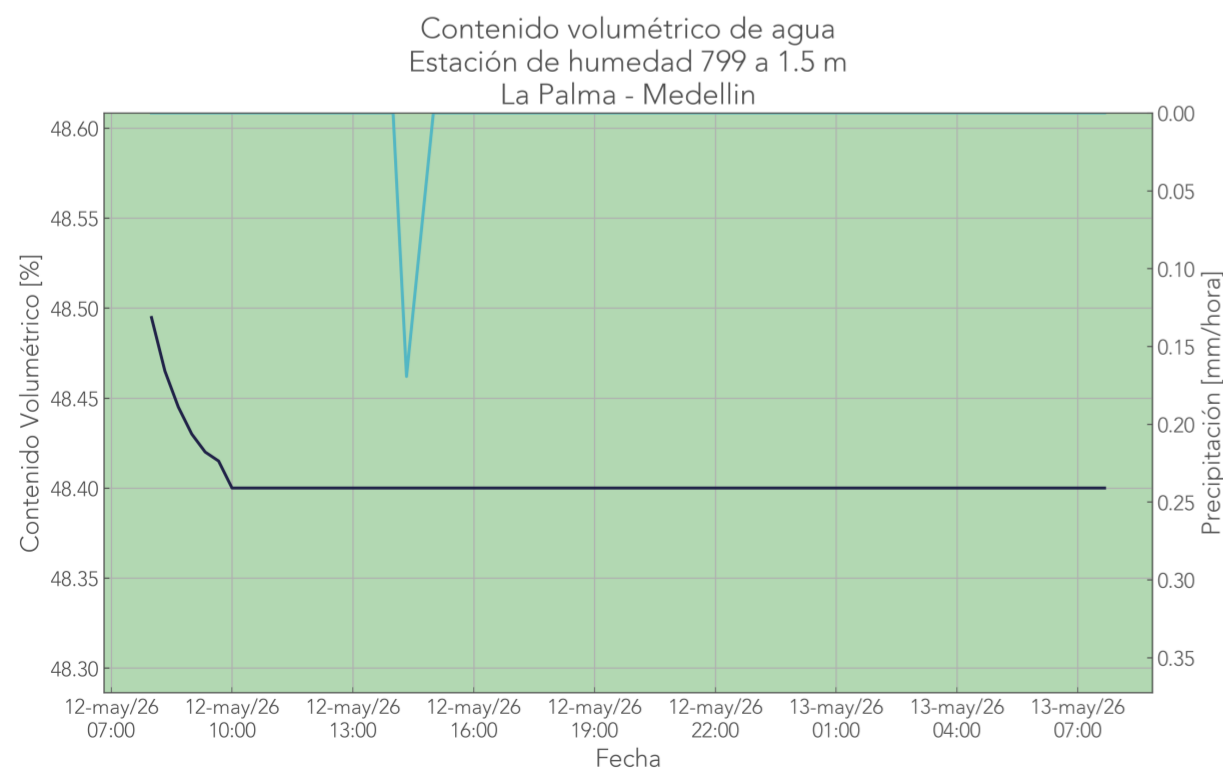
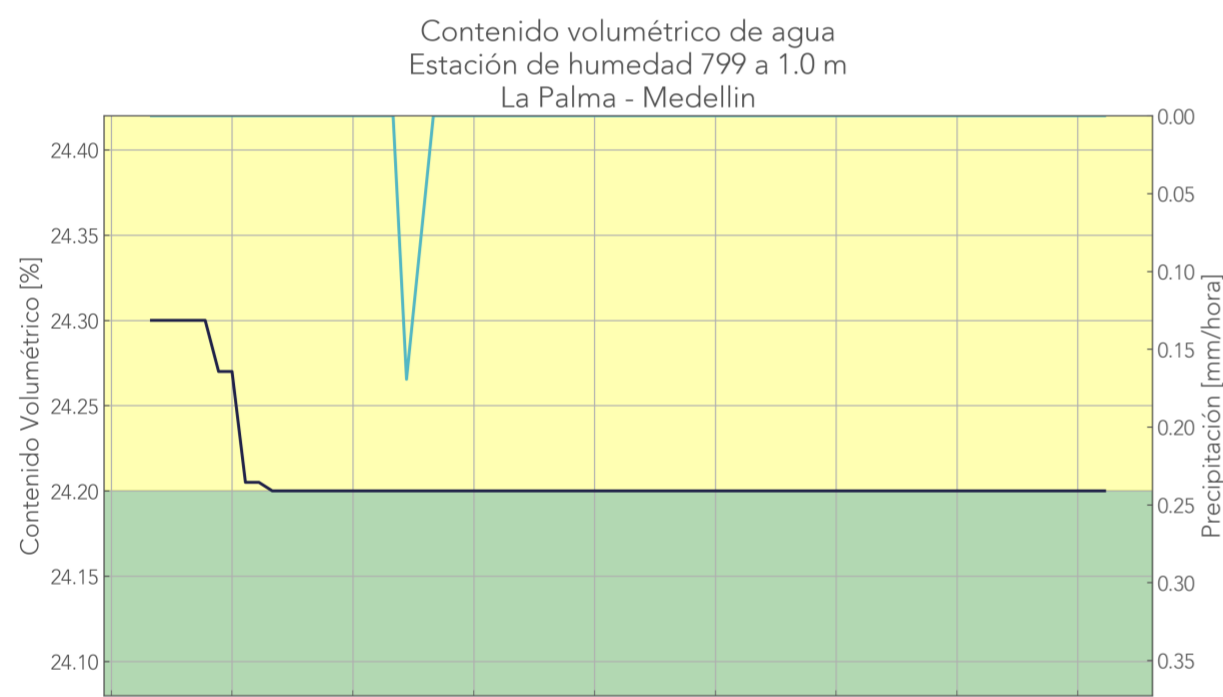
Comparación Reciente-Antecedente  
Pluviómetro La Palmera - Medellín



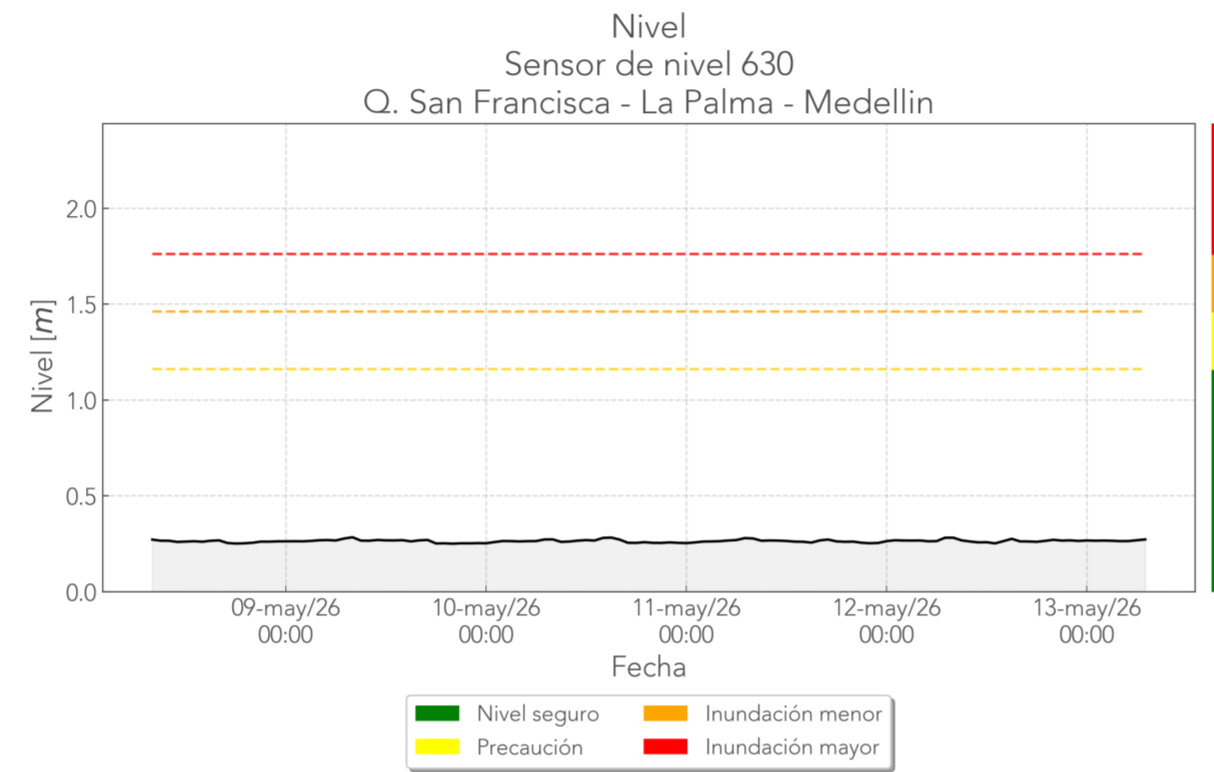
# Informe de monitoreo: La Palma

Fecha de reporte:  
13-may-26

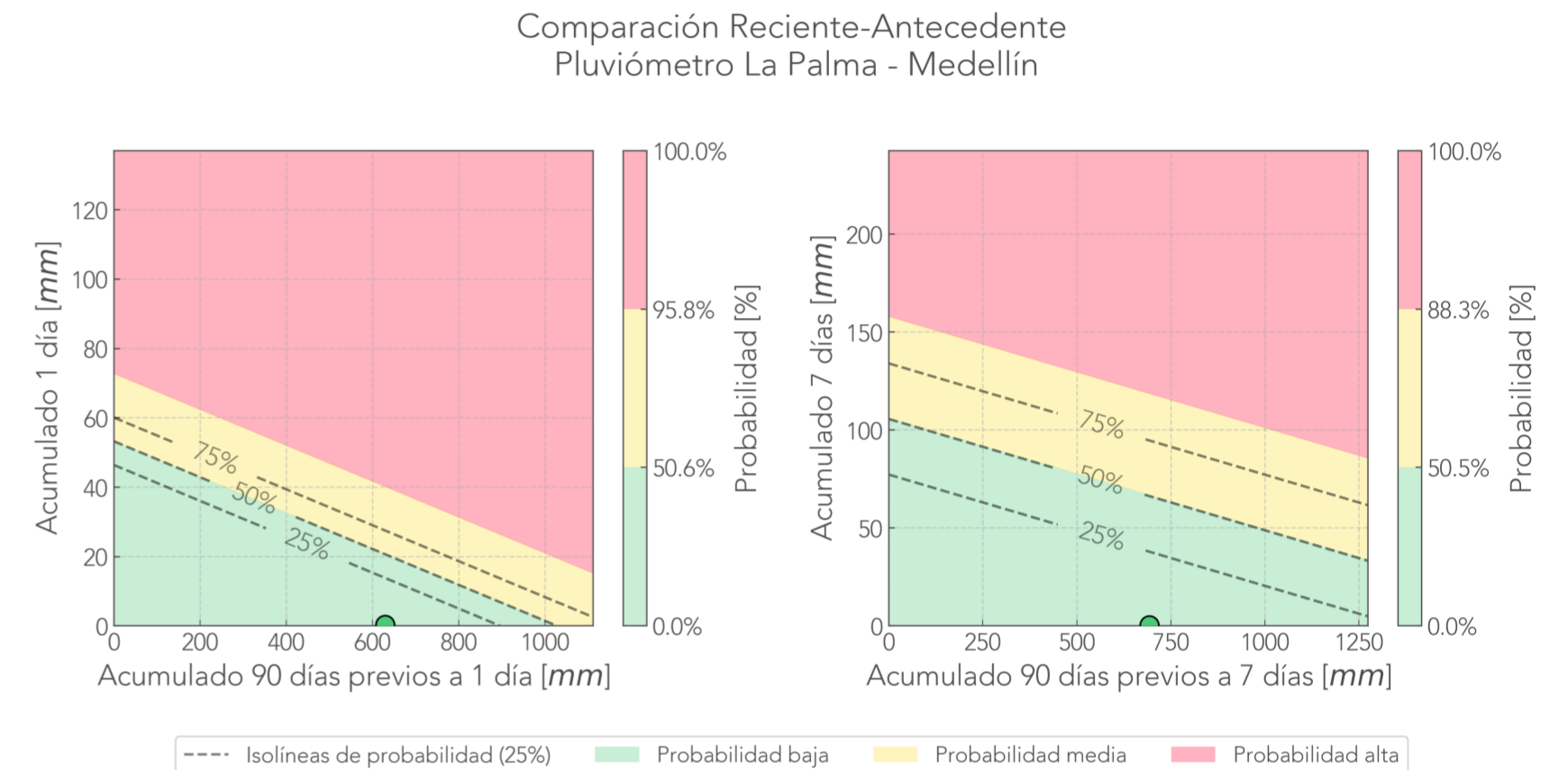
Deslizamiento: La Palma  
Pluviómetro 798.  
Acelerómetro 864.  
Humedad 799. 1.0 m: Alto (24.2%)  
Tensiómetro 800. 23h saturadas.  
Nivel 630.



— Humedad del suelo [%] — Precipitación promedio [mm/hora]  
 ■ Muy Bajo ■ Bajo ■ Normal ■ Alto  
 ■ Muy Alto

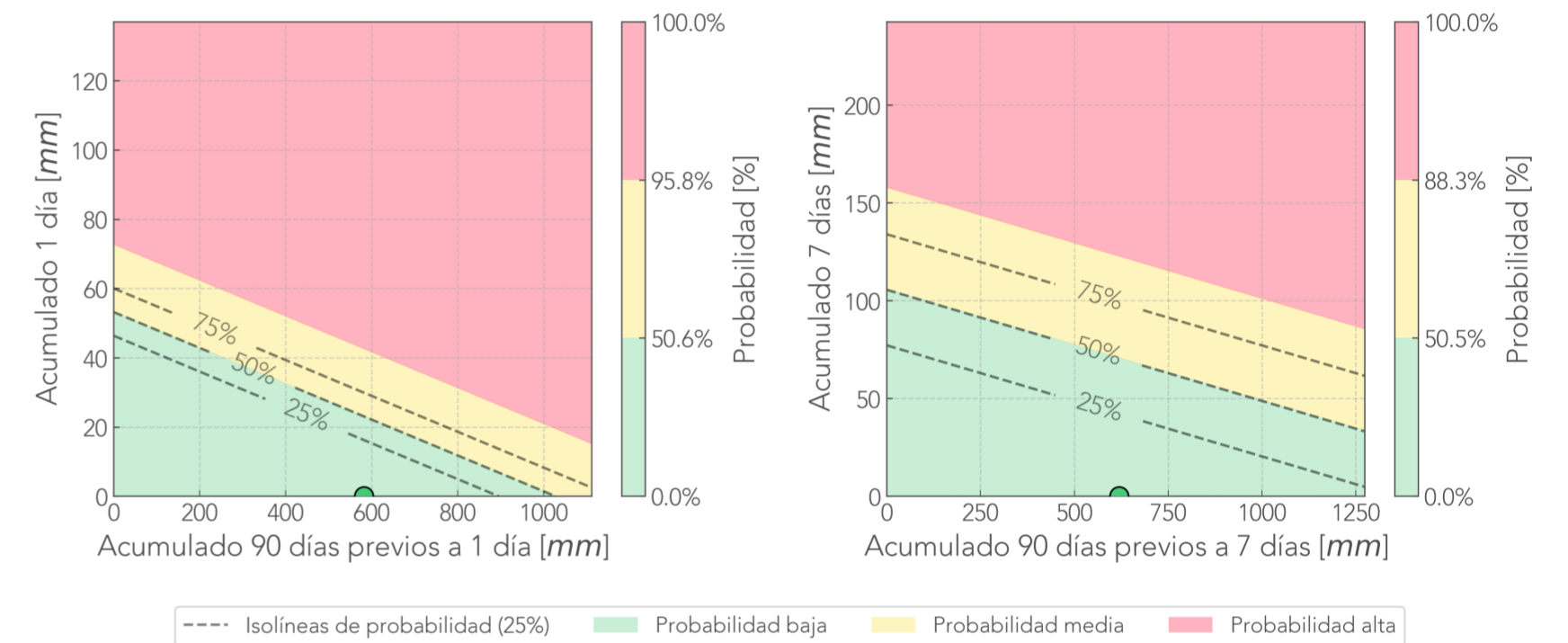


■ Nivel seguro ■ Inundación menor  
 ■ Precaución ■ Inundación mayor



Deslizamiento: Los Balsos  
Pluviómetro 787.  
Cámara Los\_Balsos.

Comparación Reciente-Antecedente  
Pluviómetro La Palmera - Medellín



Última foto



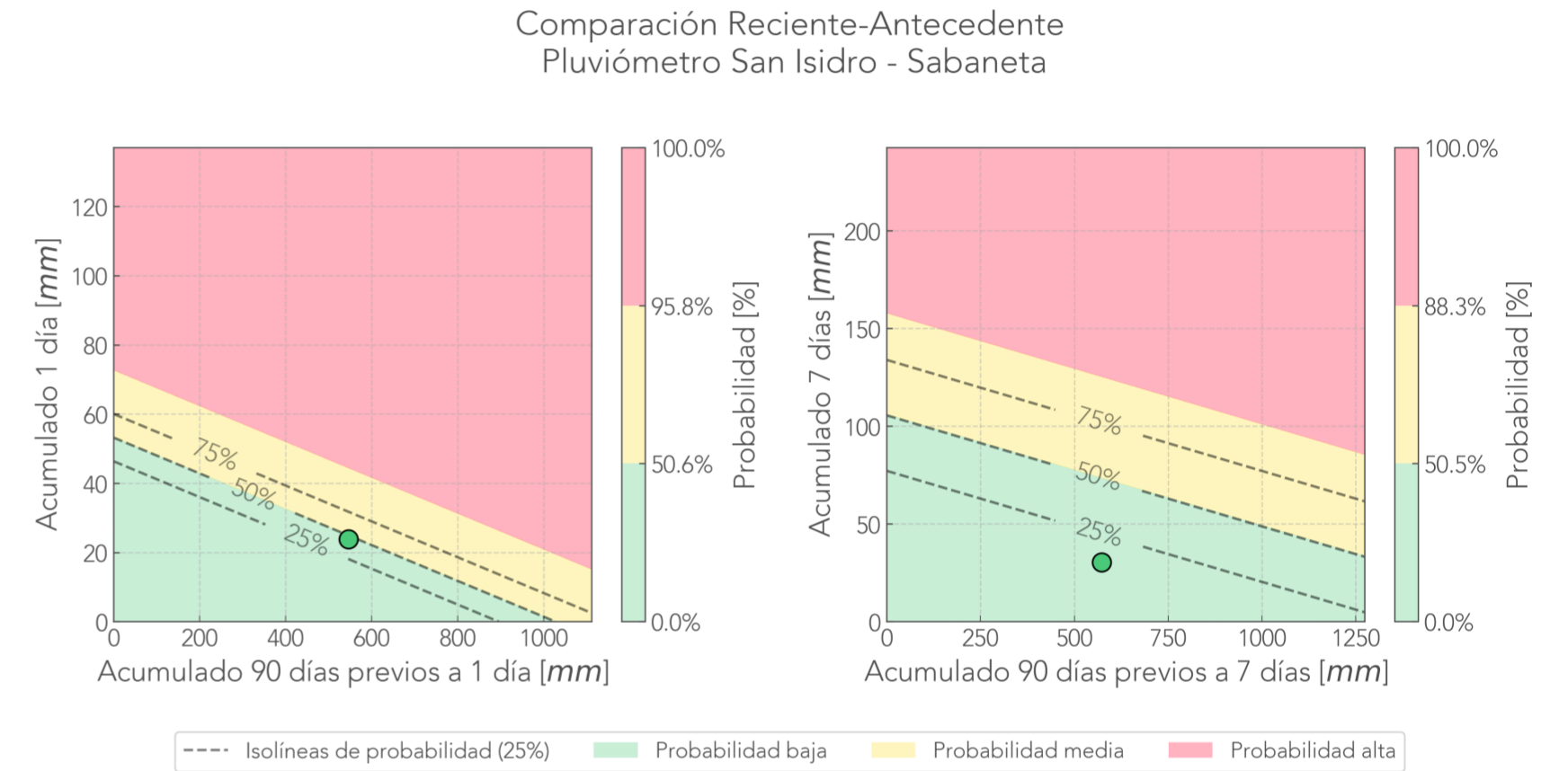
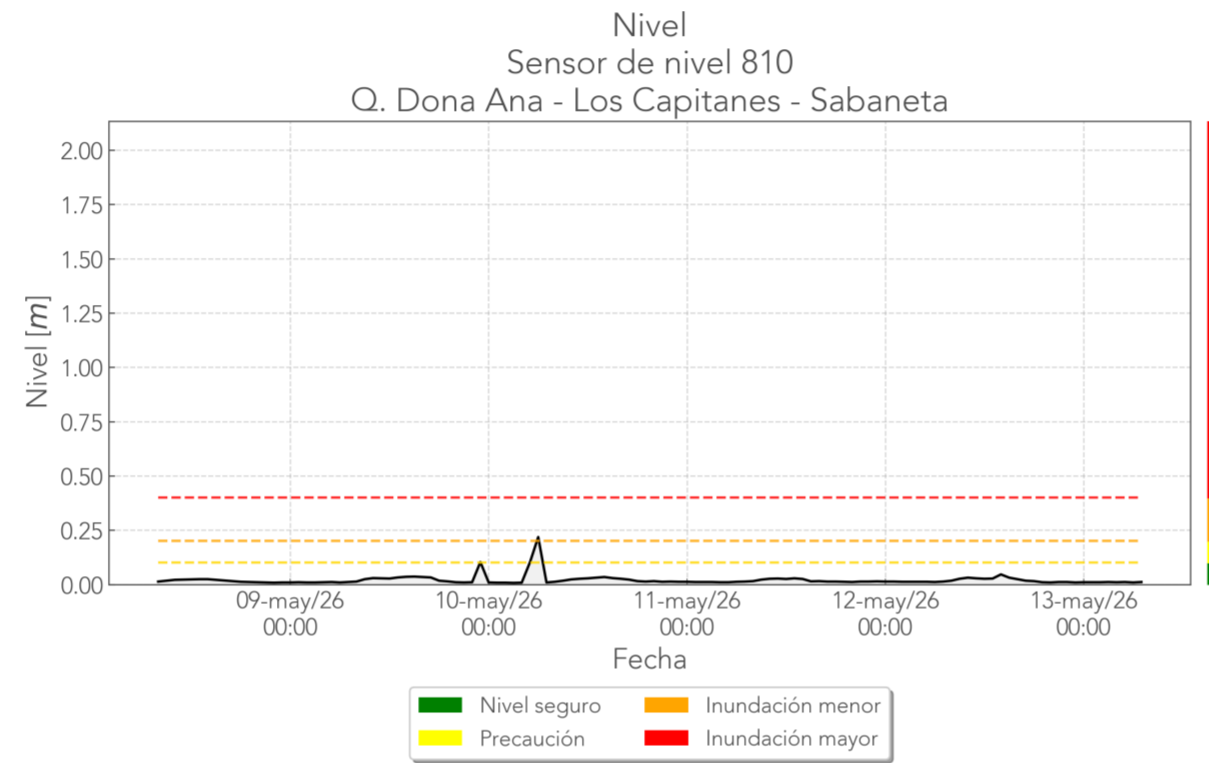
24 horas antes



7 días antes



Deslizamiento: San Isidro  
Pluviómetro 34.  
Cámara San\_Isidro.  
Nivel 810.



## Última foto



## 24 horas antes

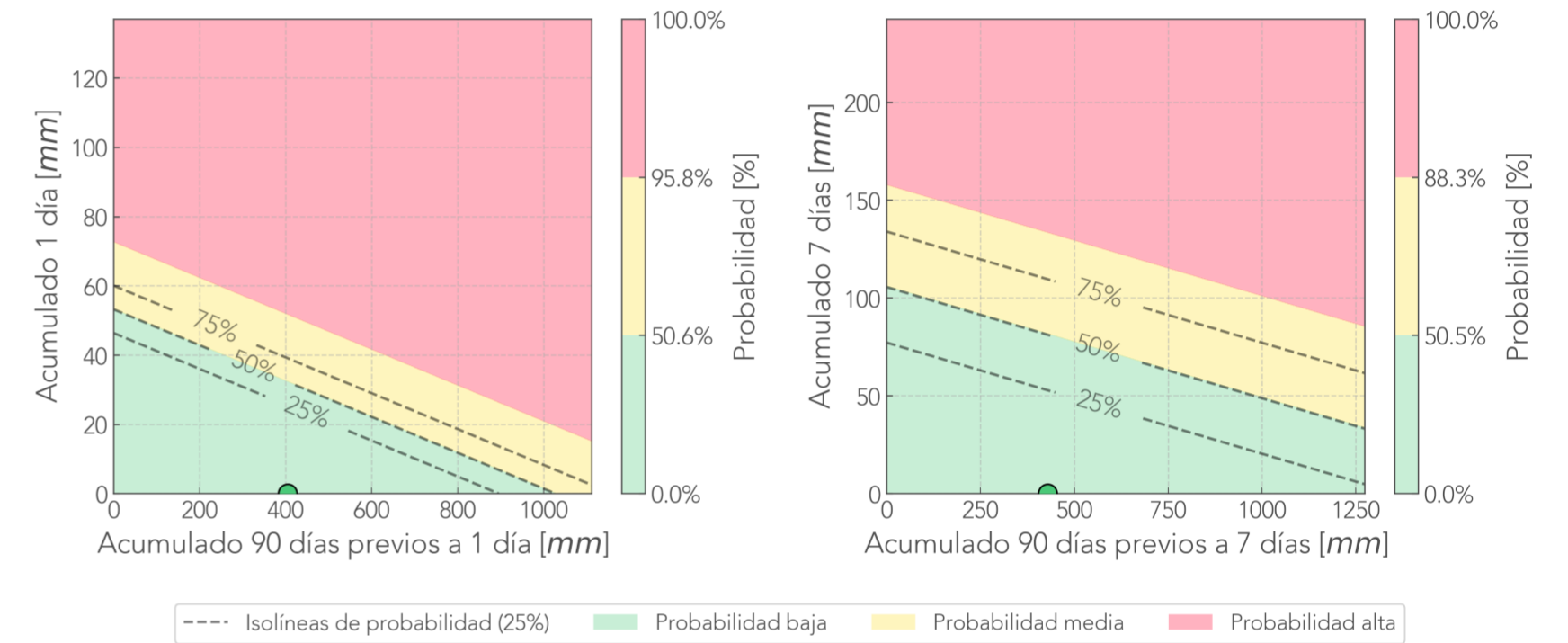


## 7 días antes



Deslizamiento: Altos De Oriente  
Pluviómetro 274.  
Cámara Altos\_De\_Oriente.

Comparación Reciente-Antecedente  
Pluviómetro Altos De Oriente - Bello



Última foto



24 horas antes

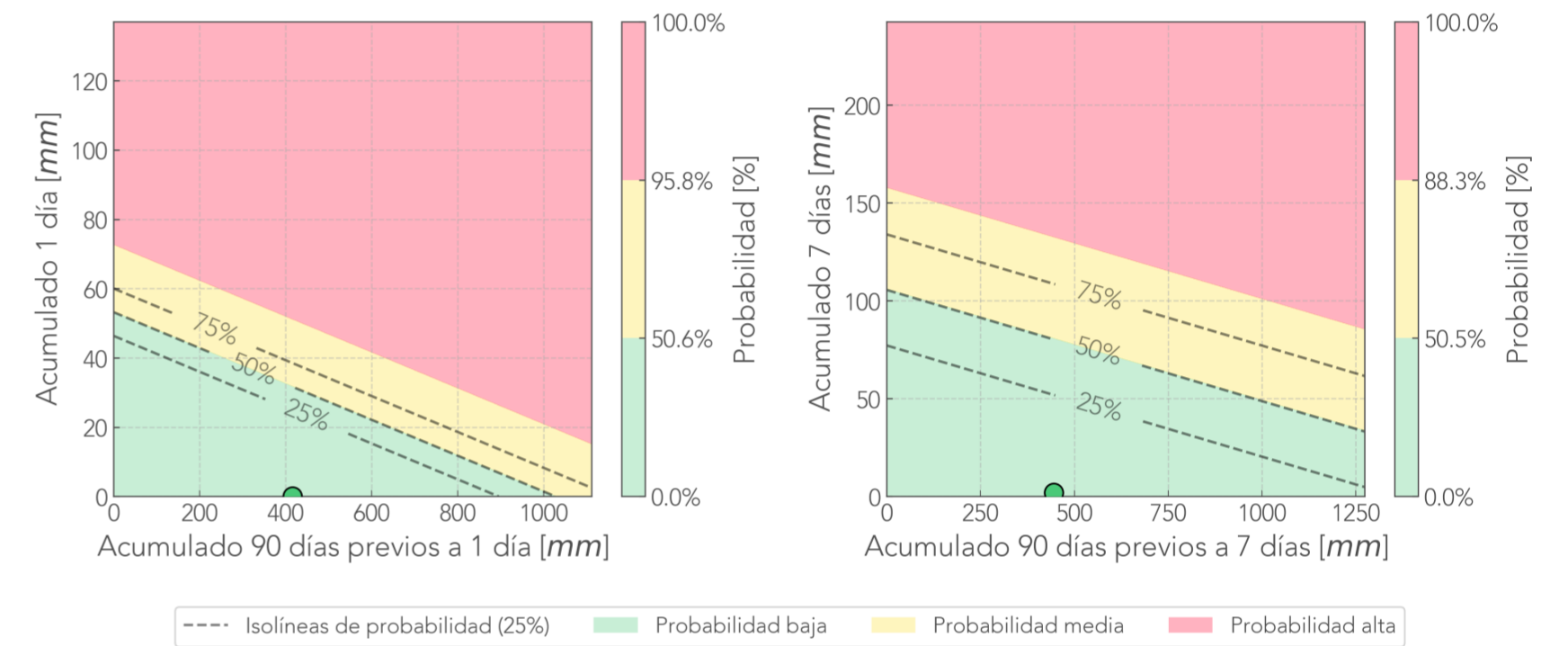


7 días antes



Deslizamiento: El Machete  
Pluviómetro 323.  
Cámara El\_Machete.

Comparación Reciente-Antecedente  
Pluviómetro El Machete - Barbosa



Última foto



24 horas antes

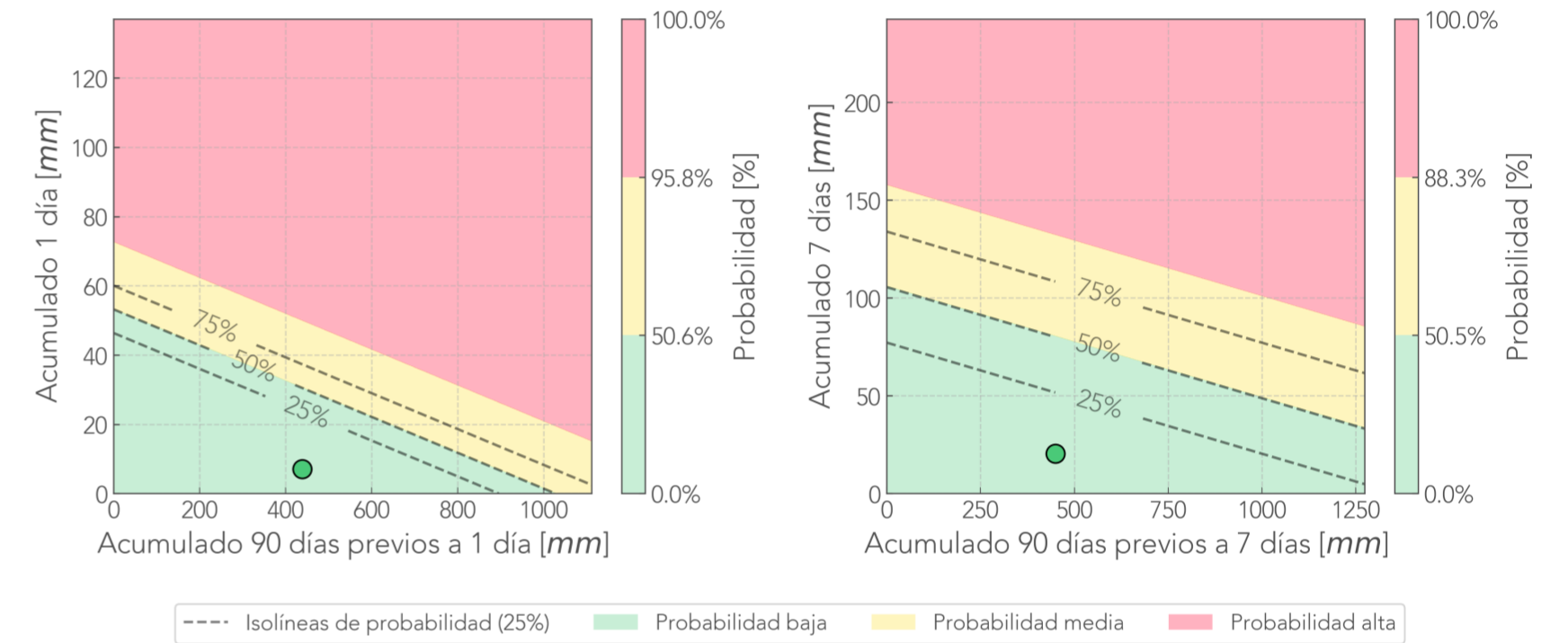


7 días antes



Deslizamiento: Santa Rita  
Pluviómetro 820.  
Cámara Santa\_Rita.

Comparación Reciente-Antecedente  
Pluviómetro Santa Rita - Medellín



Última foto



24 horas antes



7 días antes

