

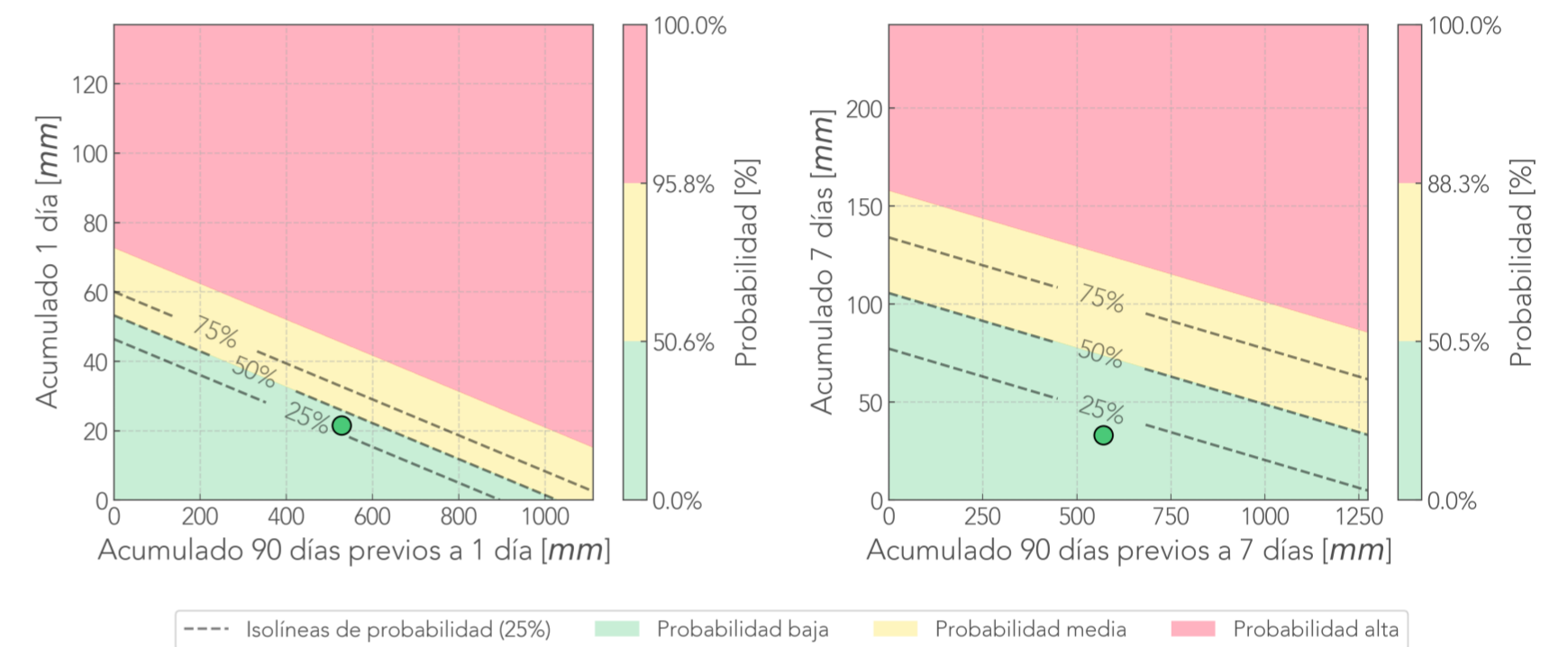


Este es un reporte de monitoreo de las 24h
antecedentes de los sitios críticos.
Fue generado automáticamente.

Geotecnia - SIATA

Deslizamiento: Montanita
Pluviómetro 418.
Cámara Montanita.

Comparación Reciente-Antecedente
Pluviómetro Montanita - Medellín



Última foto



24 horas antes

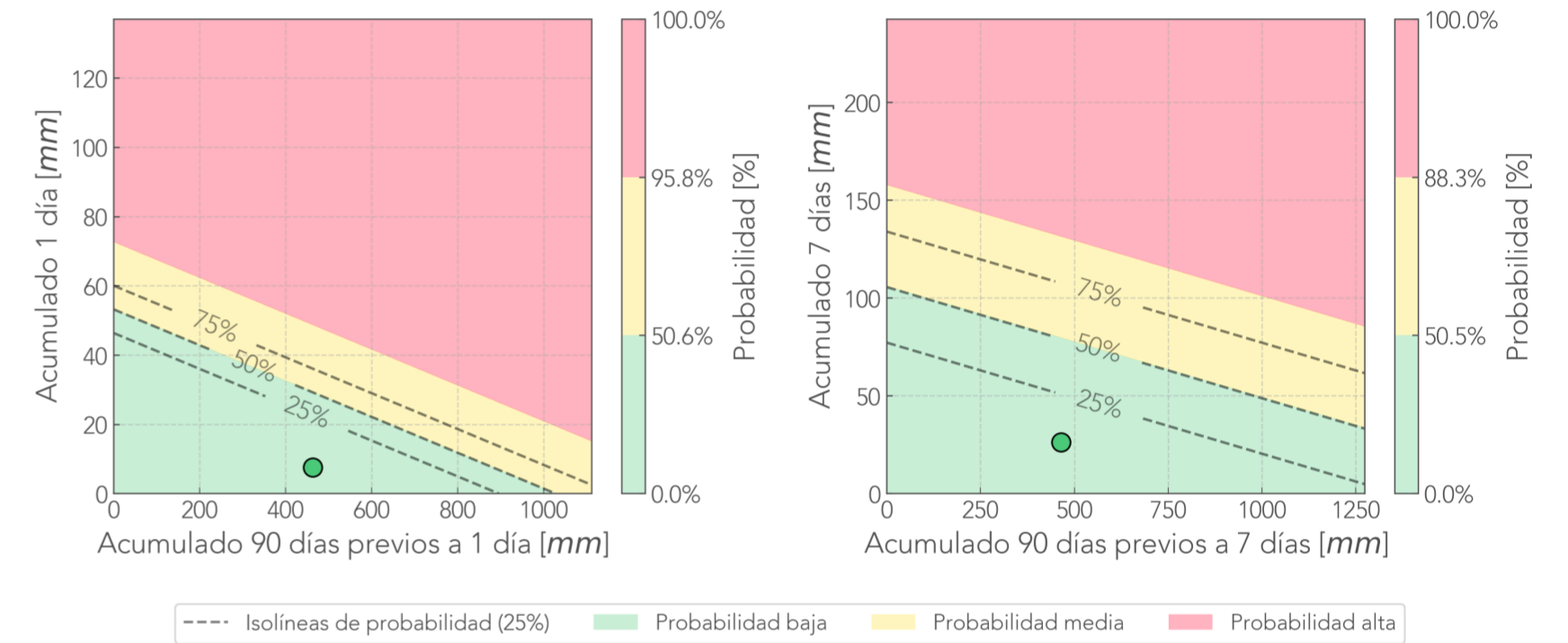


7 días antes



Deslizamiento: Palmitas
Pluviómetro 320.
Cámara Palmitas.

Comparación Reciente-Antecedente
Pluviómetro Palmitas - Medellín



Última foto



24 horas antes



7 días antes

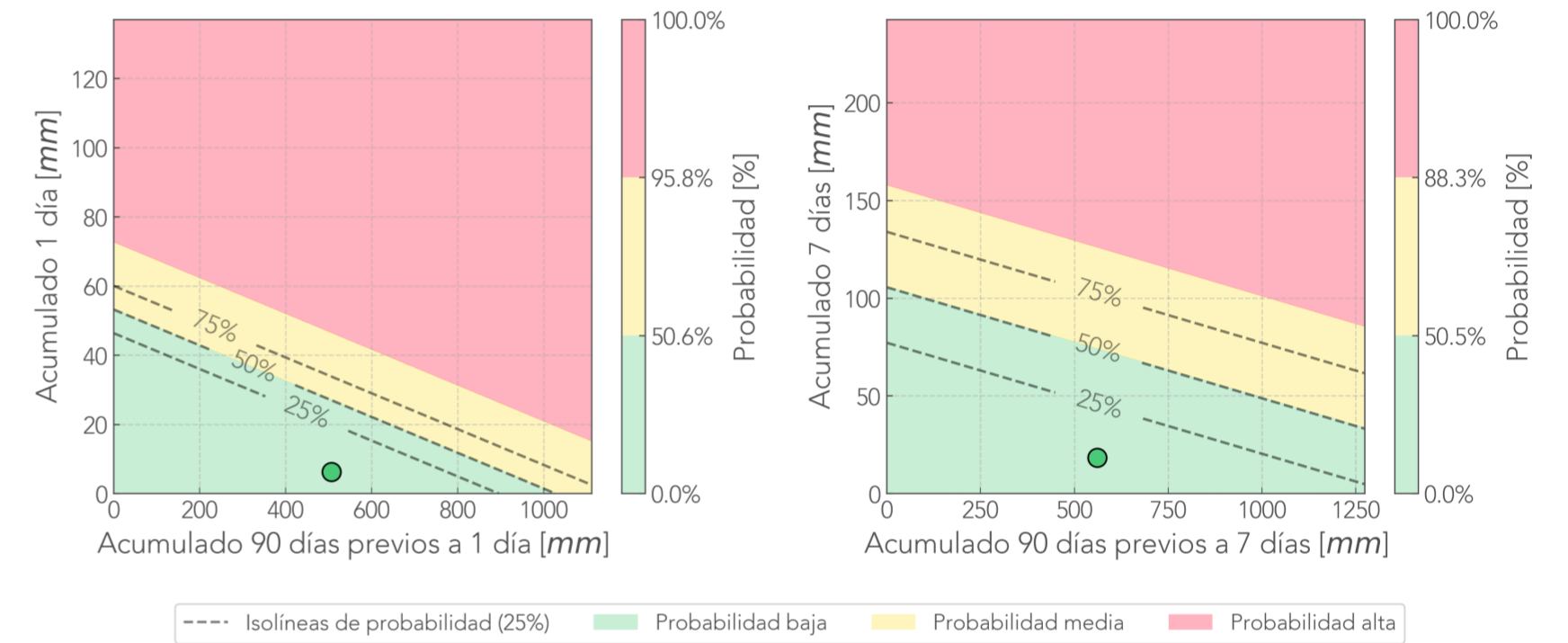


Informe de monitoreo: Pajarito

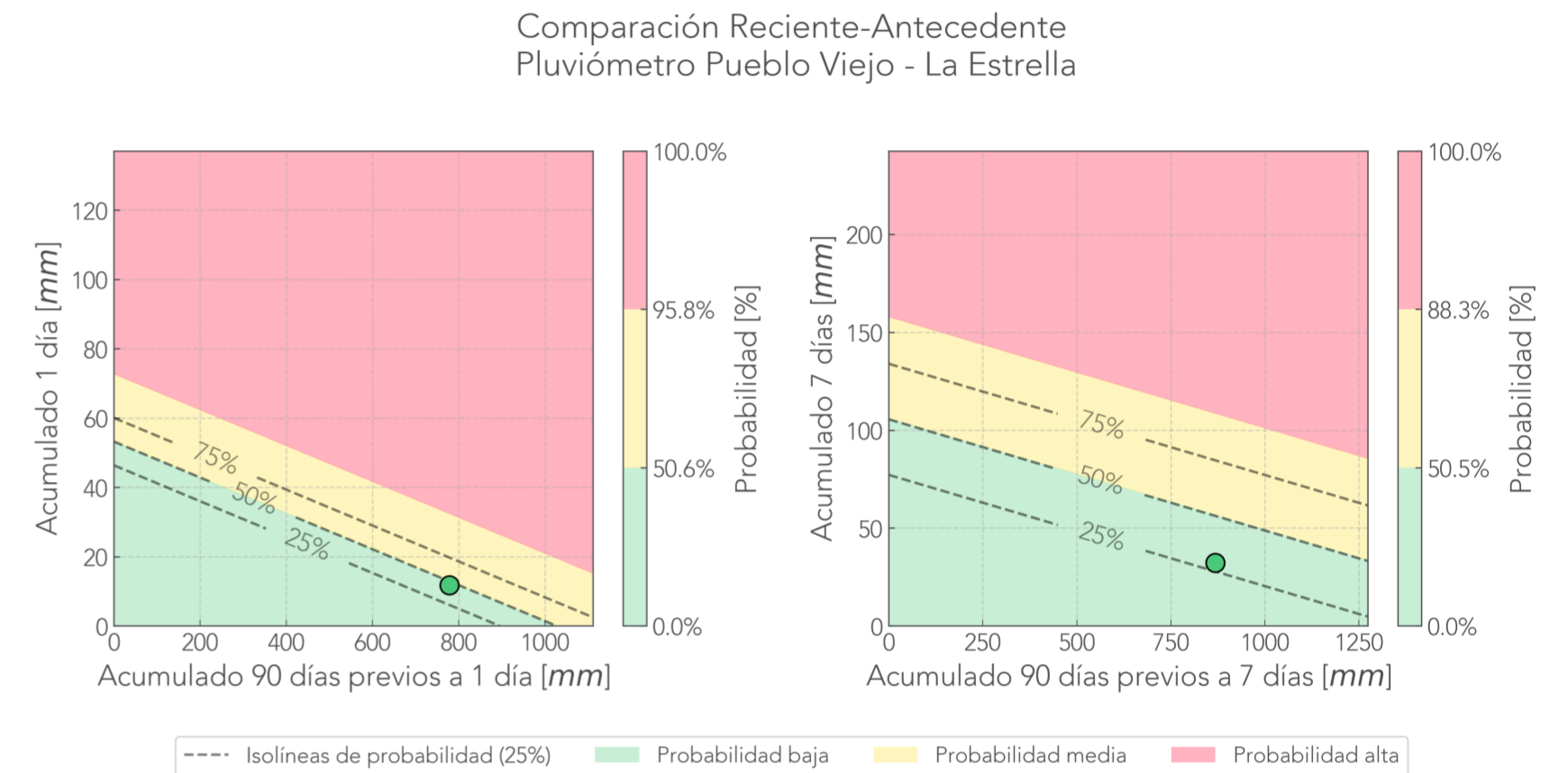
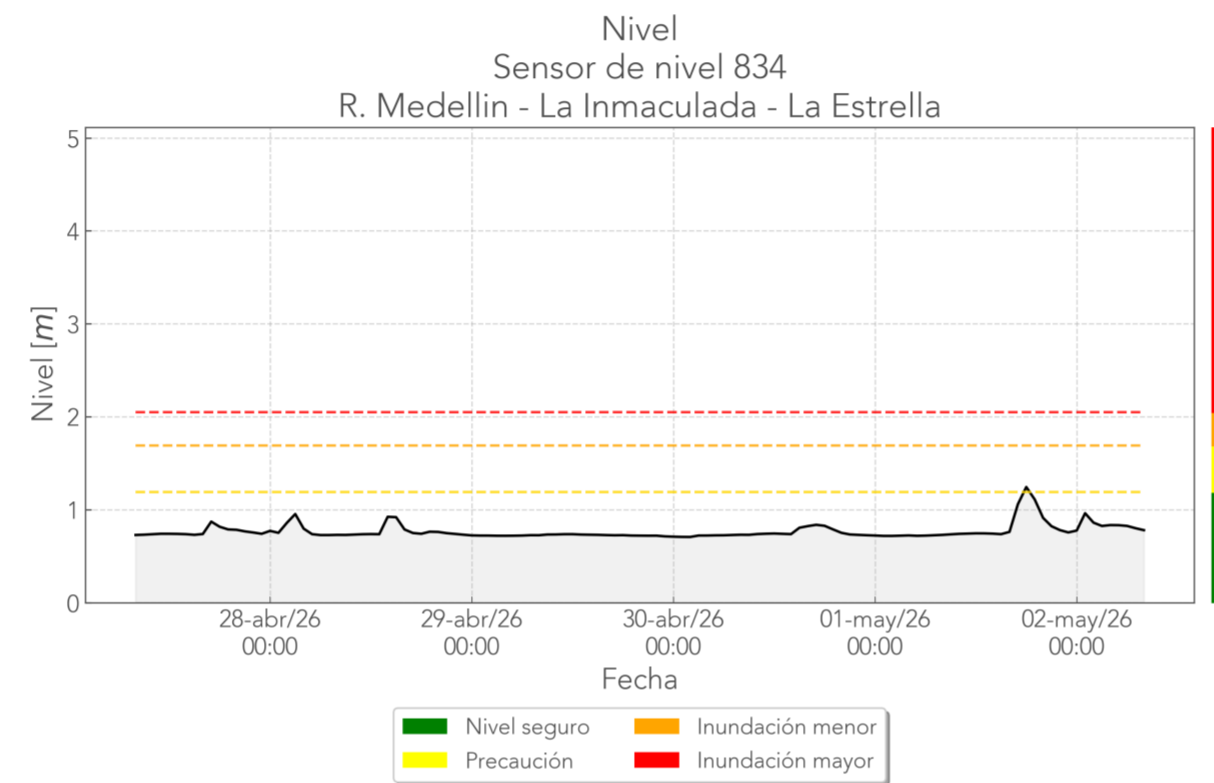
Fecha de reporte:
2-may-26

Deslizamiento: Pajarito
Pluviómetro 20.

Comparación Reciente-Antecedente
Pluviómetro Pajarito - Medellín




Deslizamiento: Pueblo Viejo
Pluviómetro 420.
Cámara Pueblo_Viejo.
Nivel 834.



Última foto



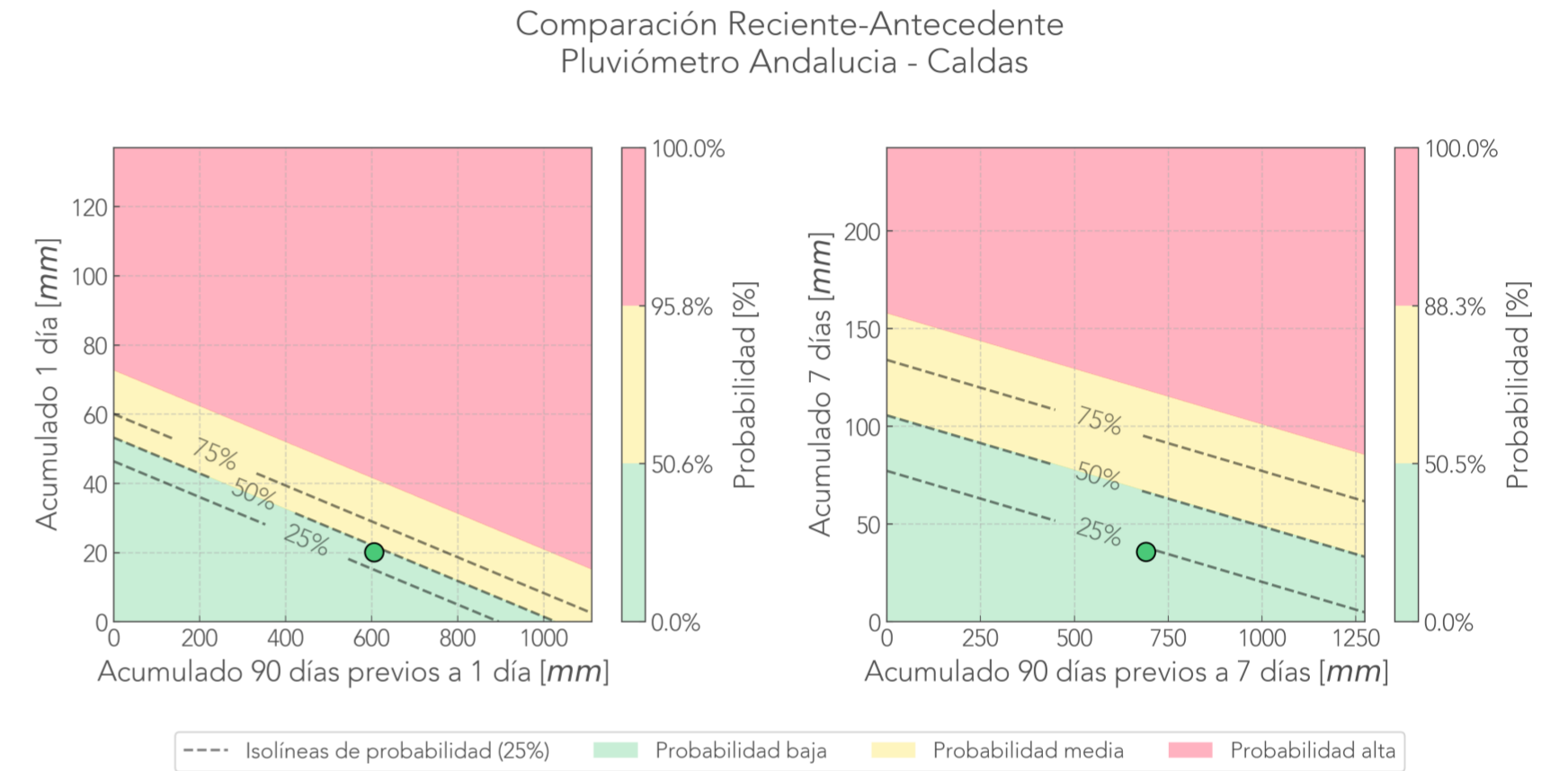
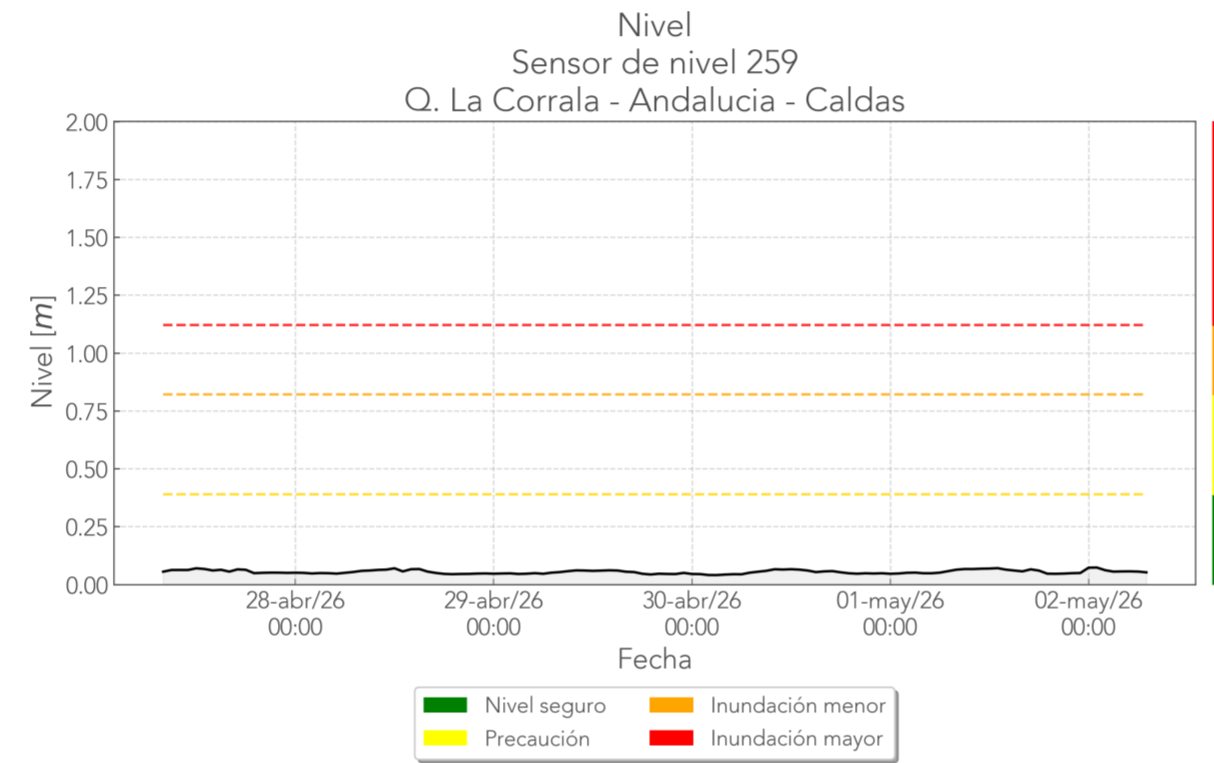
24 horas antes



7 días antes



Deslizamiento: Andalucía
Pluviómetro 432.
Cámara Andalucía.
Nivel 259.



Última foto



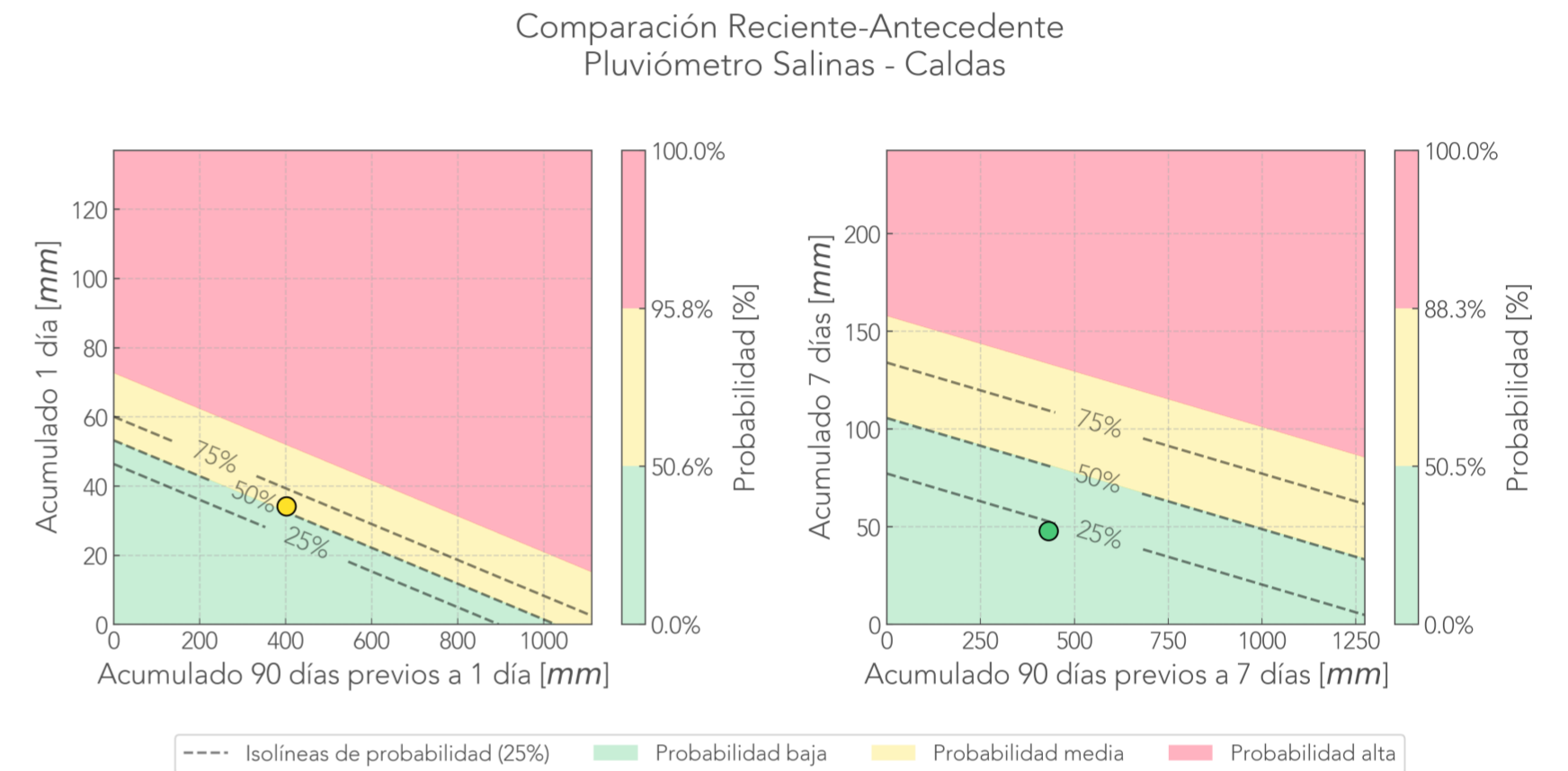
24 horas antes



7 días antes



Deslizamiento: Salinas
Pluviómetro 383.
Cámara Salinas.



Última foto



24 horas antes



7 días antes

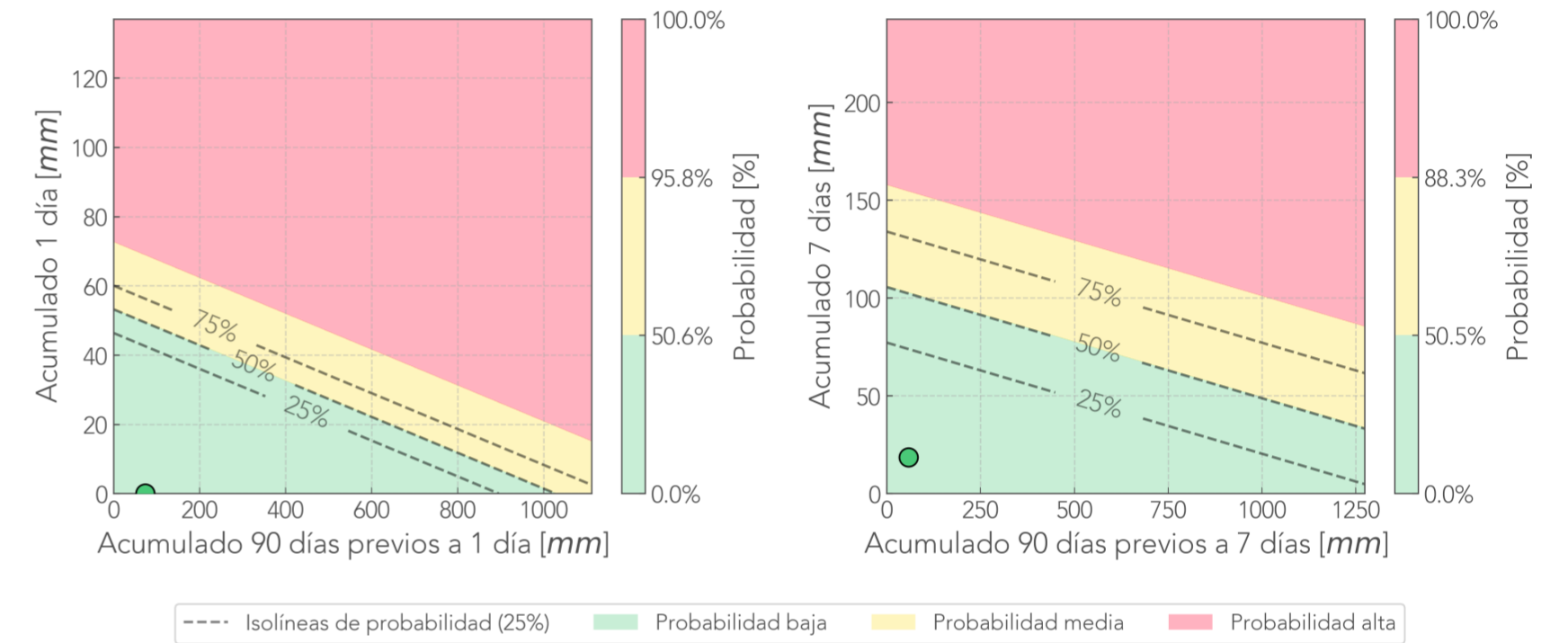


Informe de monitoreo: Ancon Norte

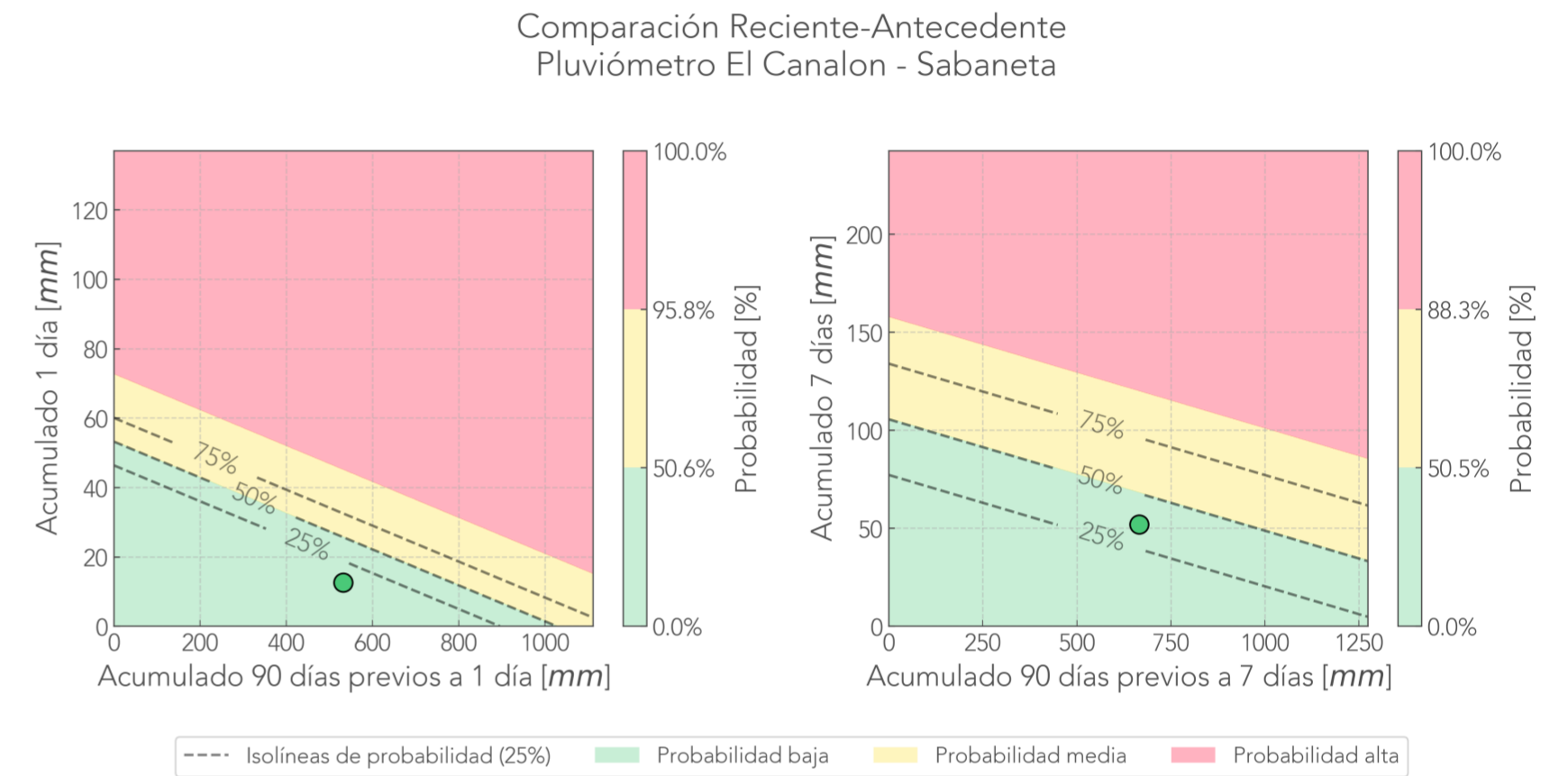
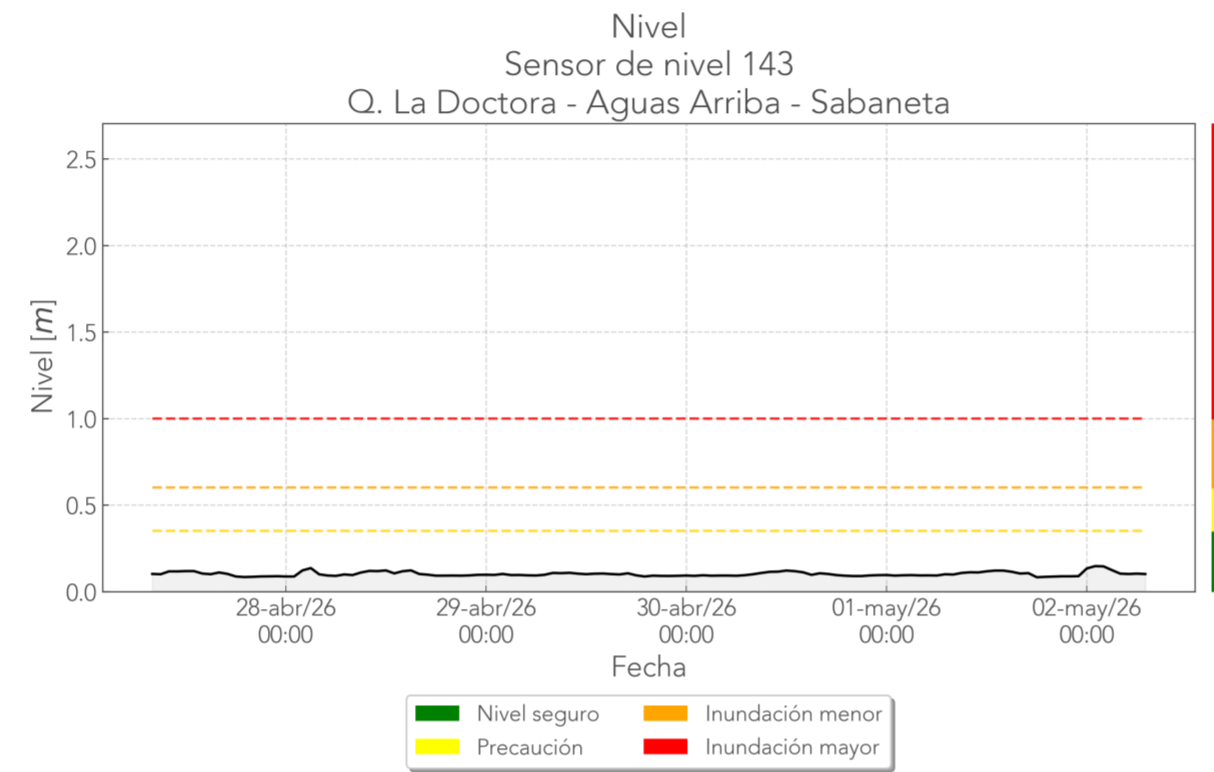
Fecha de reporte:
2-may-26

Deslizamiento: Ancon Norte
 Pluviómetro 373.
 Acelerómetro 379.
 Acelerómetro 768. Anomalía en cabeceo y balanceo.
 TDR 100269 Cable 1: Sin datos.
 TDR 100269 Cable 2: Sin datos.


Comparación Reciente-Antecedente
 Pluviómetro Ancon Norte - Copacabana




Deslizamiento: El Canalon
Pluviómetro 193.
Cámara El_Canalon.
Nivel 143.




Última foto



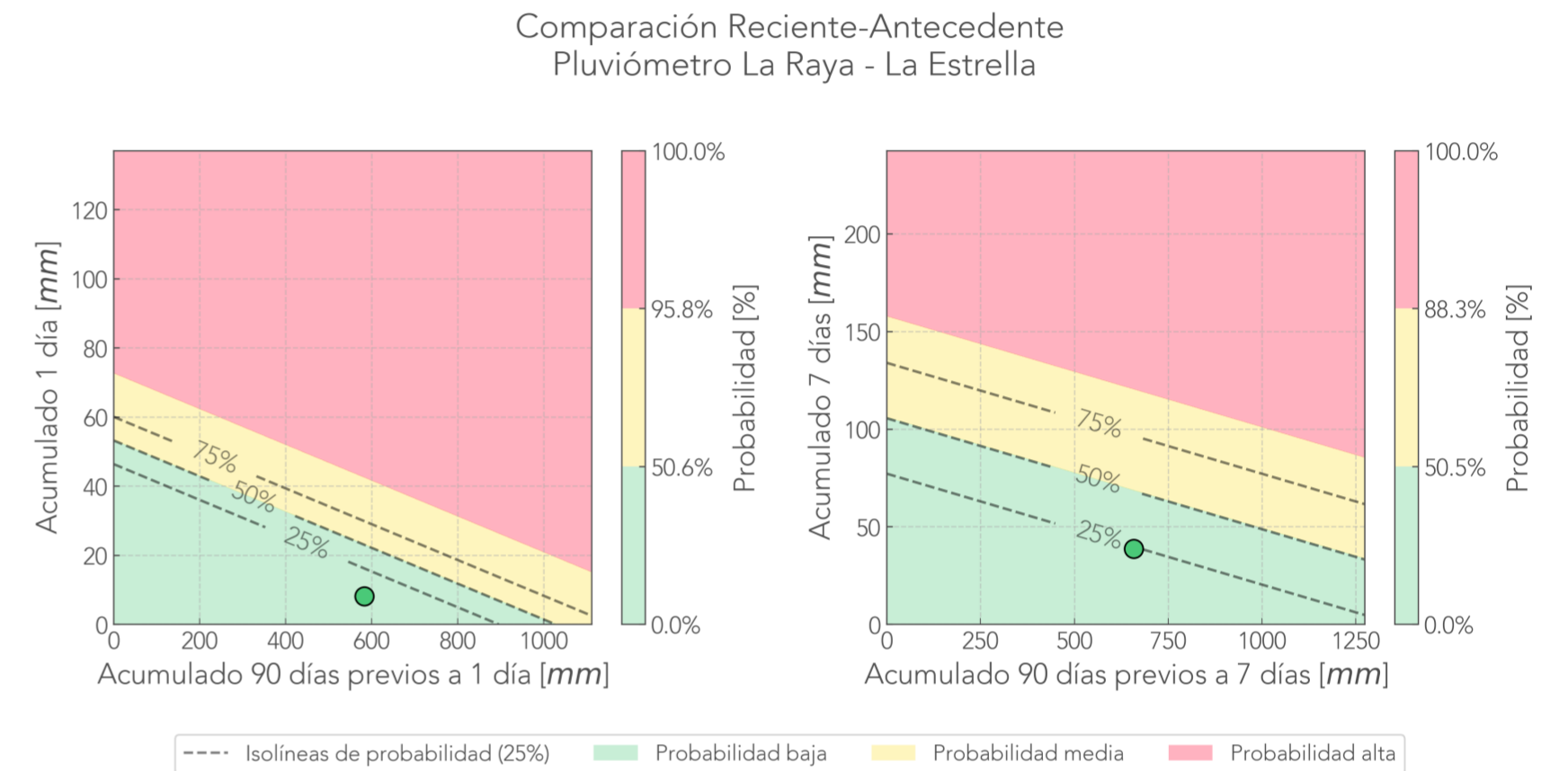
24 horas antes



7 días antes



Deslizamiento: La Raya
Pluviómetro 261.
Cámara La_Raya.
Nivel 246. Error en consulta de datos.



Última foto



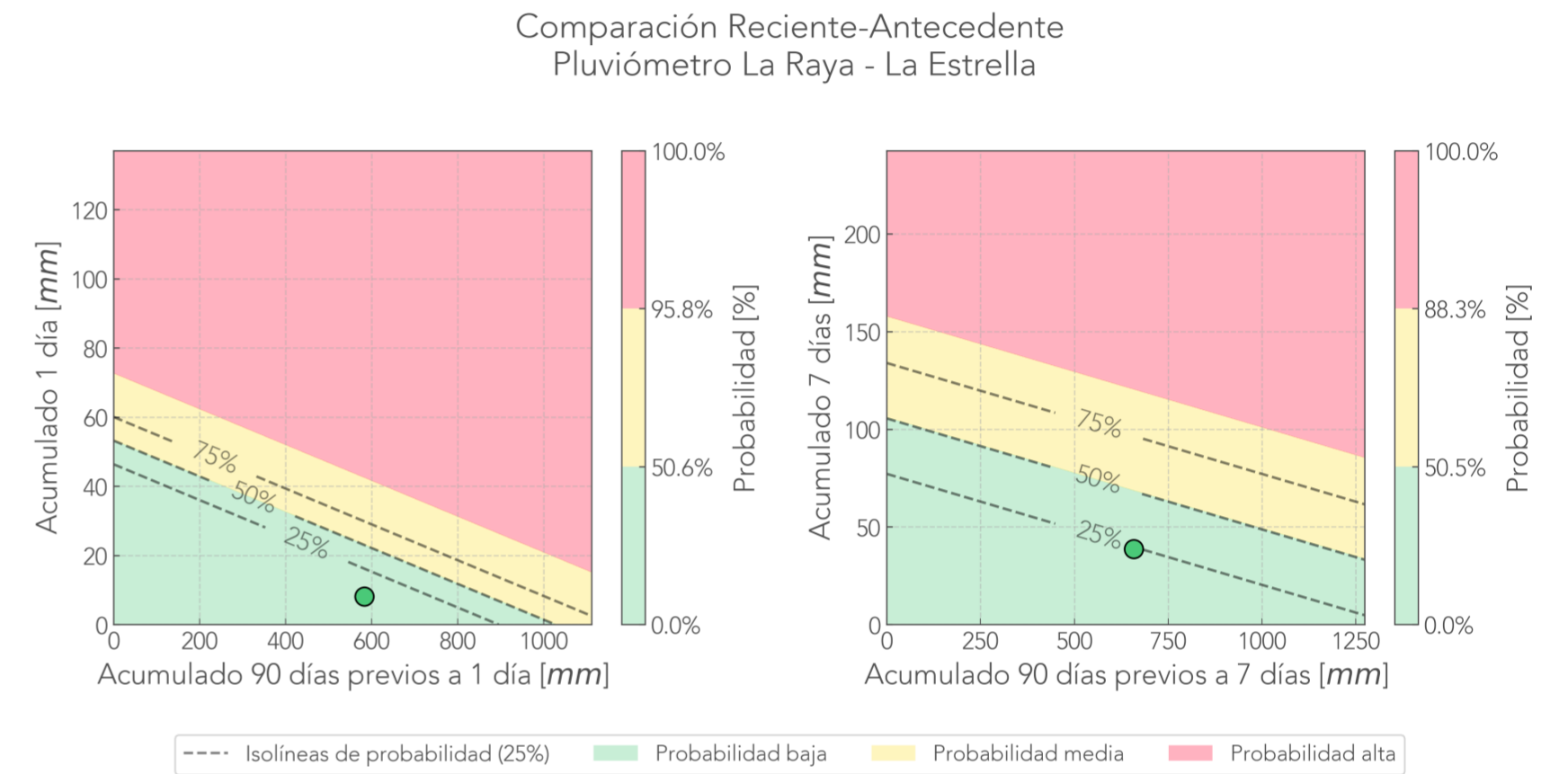
24 horas antes



7 días antes



Deslizamiento: La Raya 2
Pluviómetro 261.
Cámara La_Raya_2.
Nivel 246. Error en consulta de datos.



Última foto



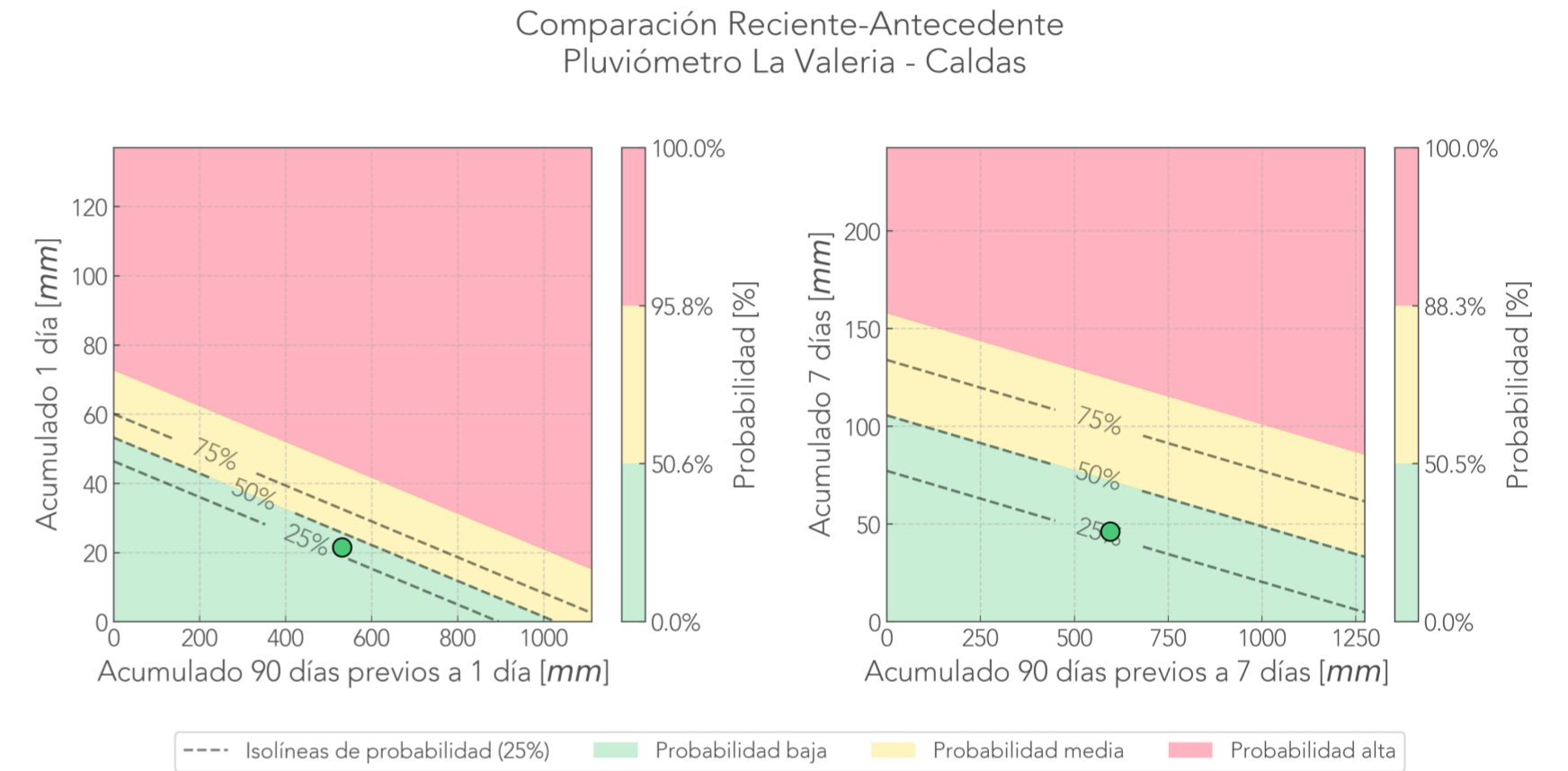
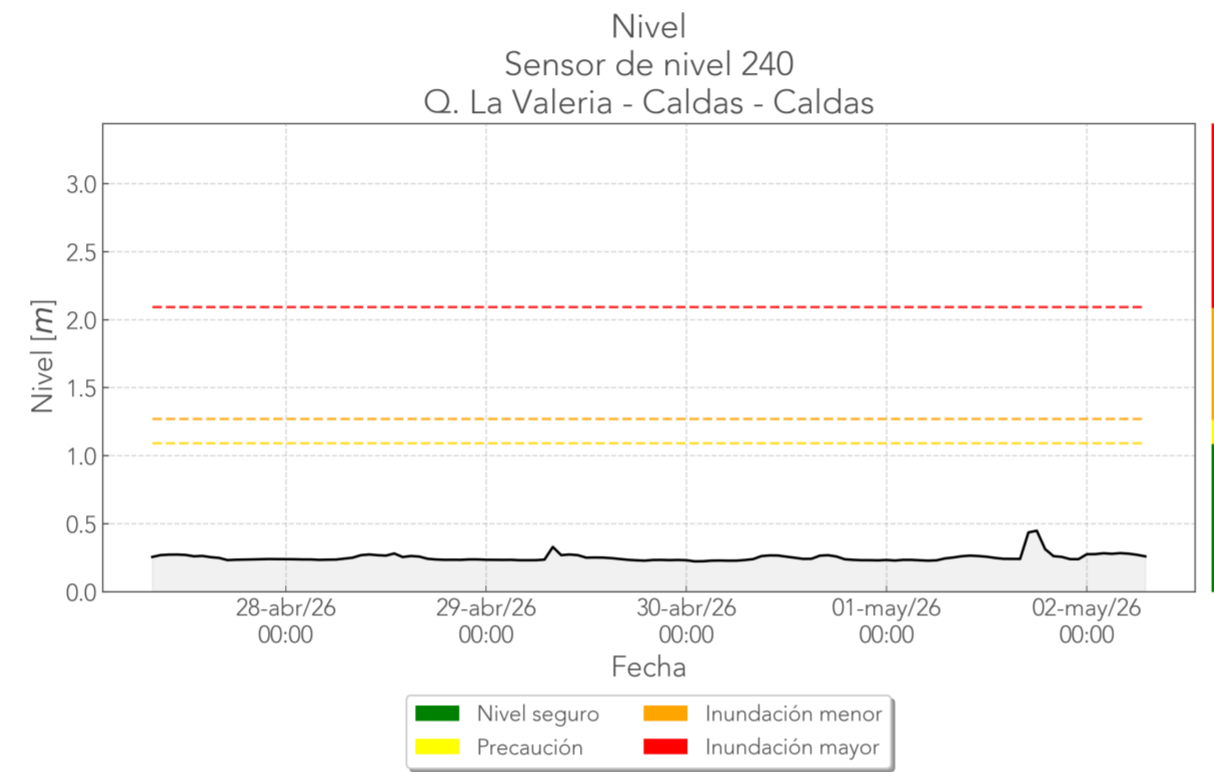
24 horas antes



7 días antes



Deslizamiento: La Valeria
Pluviómetro 515.
TDR 100686 Cable 1: Sin datos.
Cámara La_Valeria.
Nivel 240.



Última foto



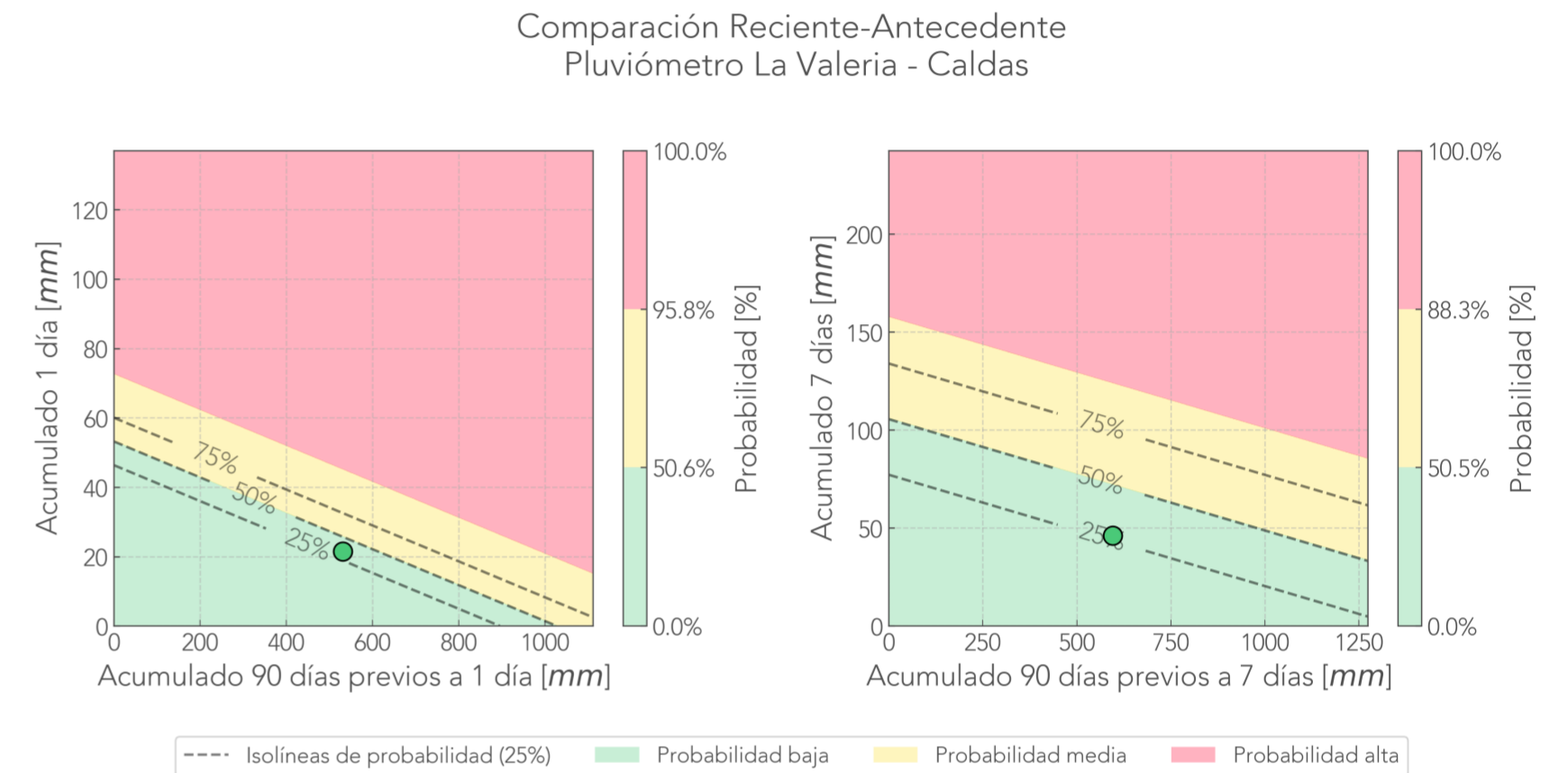
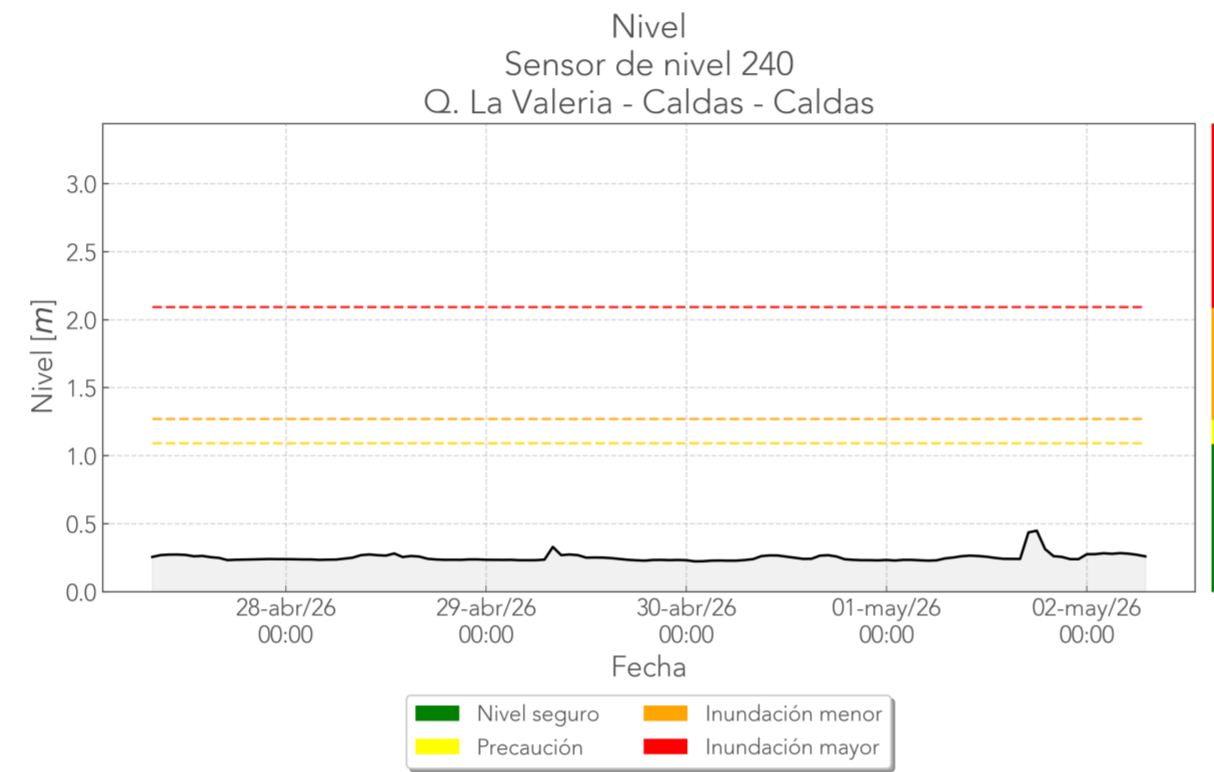
24 horas antes



7 días antes



Deslizamiento: La Valeria 2
Pluviómetro 515.
Cámara La_Valeria_2.
Nivel 240.



Última foto



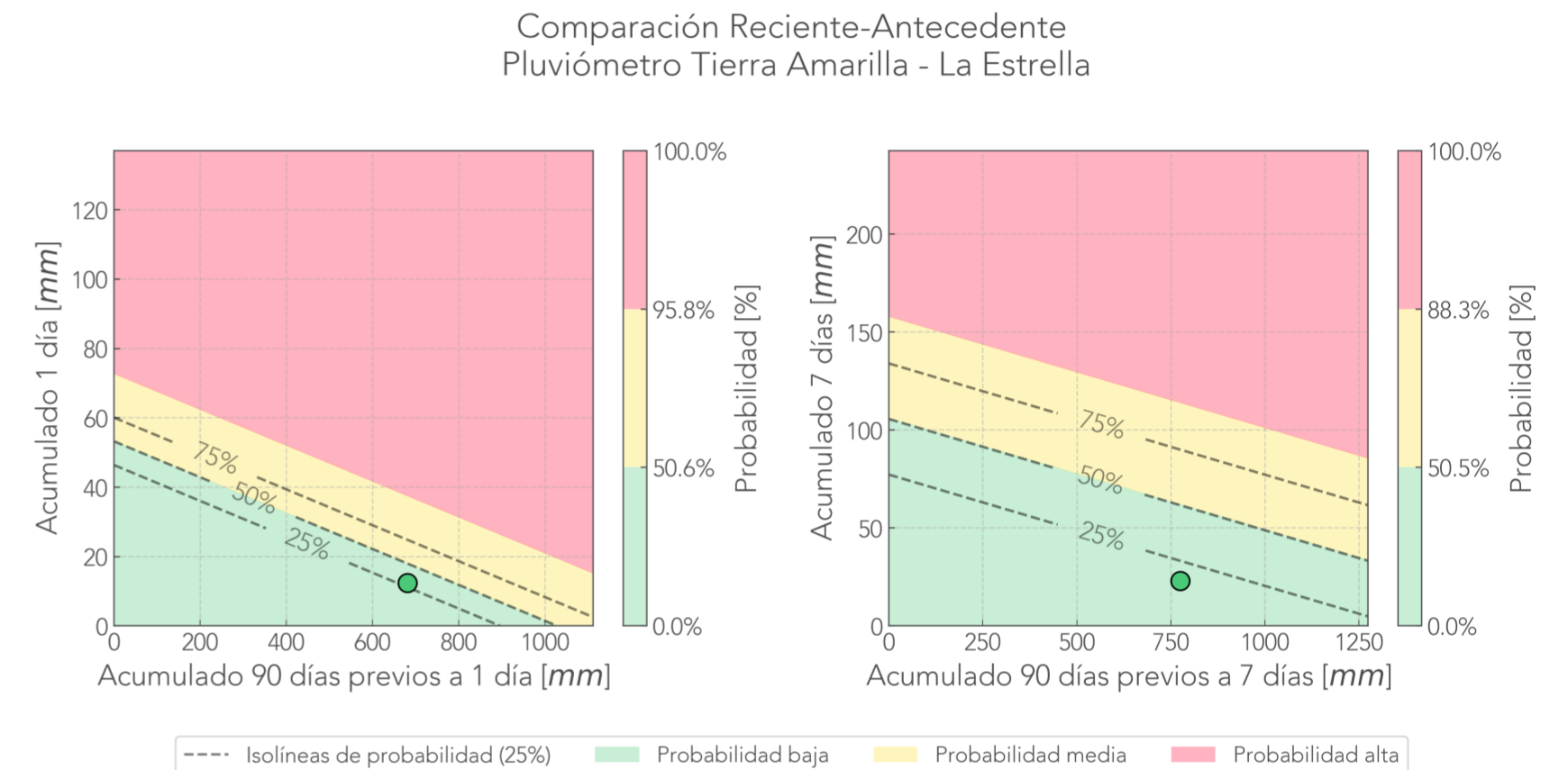
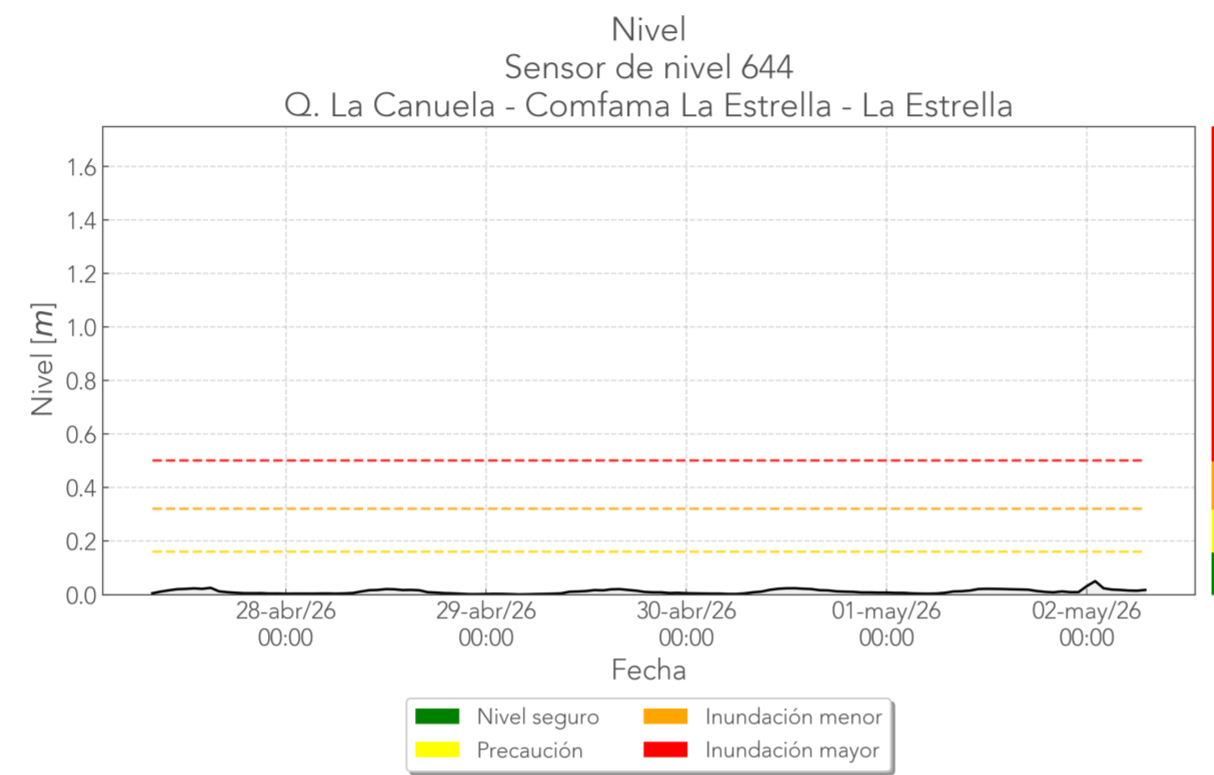
24 horas antes



7 días antes




Deslizamiento: Tierra Amarilla
Pluviómetro 519.
Cámara Tierra_Amarilla.
Nivel 644.



Última foto



24 horas antes

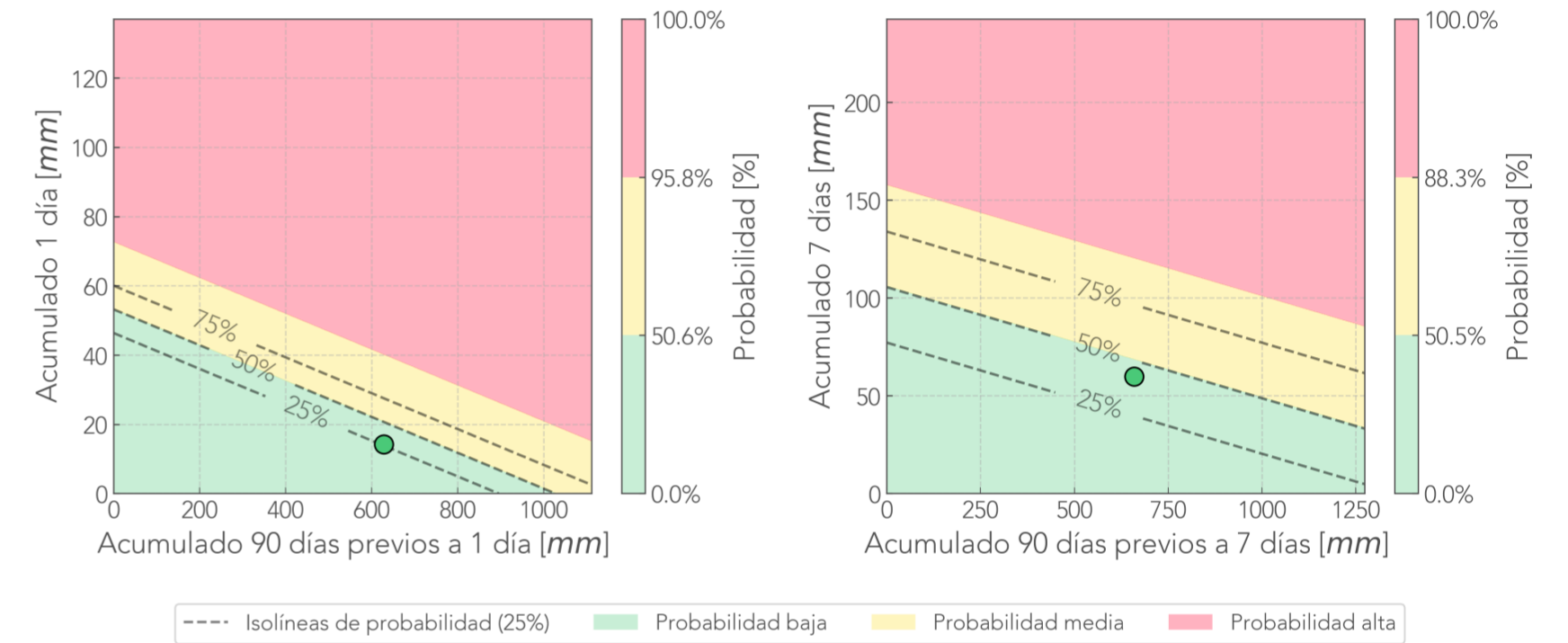


7 días antes



Deslizamiento: U.R Atavanza
Pluviómetro 22.
Cámara U.R_Atavanza.


Comparación Reciente-Antecedente
Pluviómetro U.R Atavanza - Medellín




Última foto



24 horas antes



7 días antes

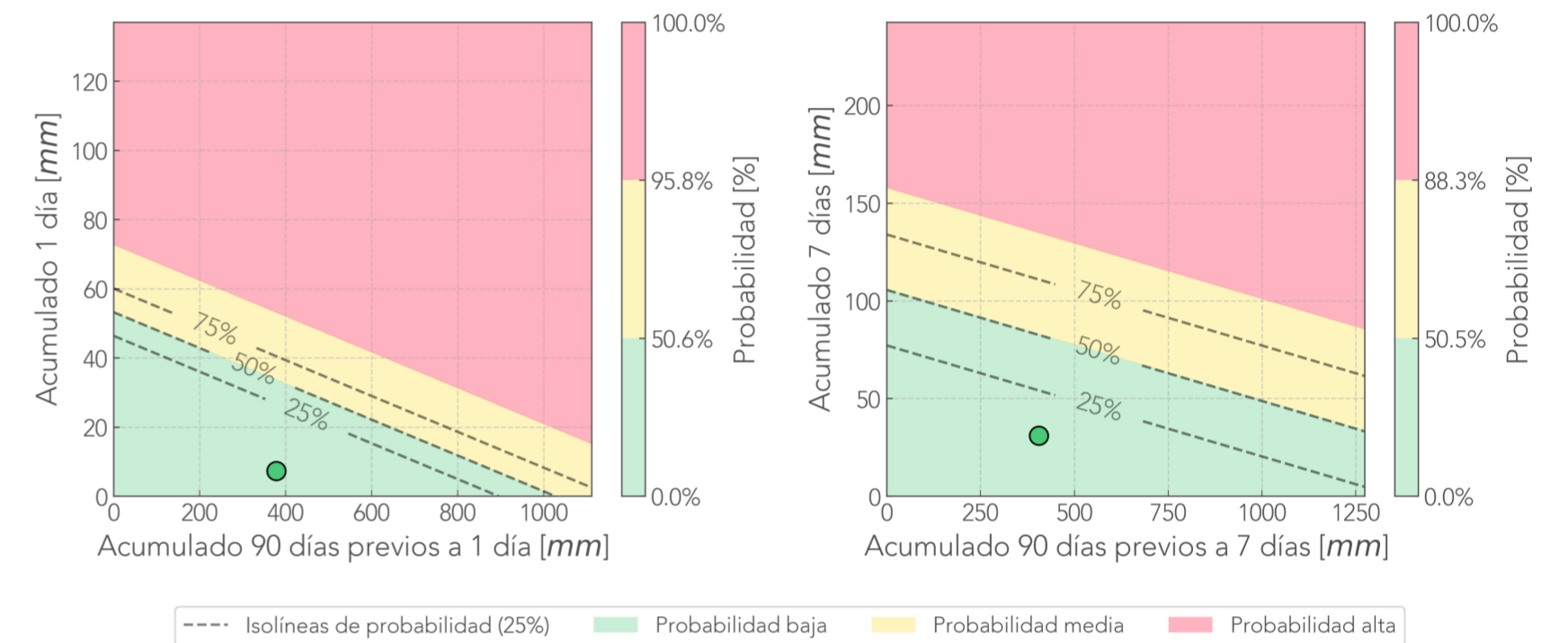


Informe de monitoreo: Olaya Herrera

Fecha de reporte:
2-may-26

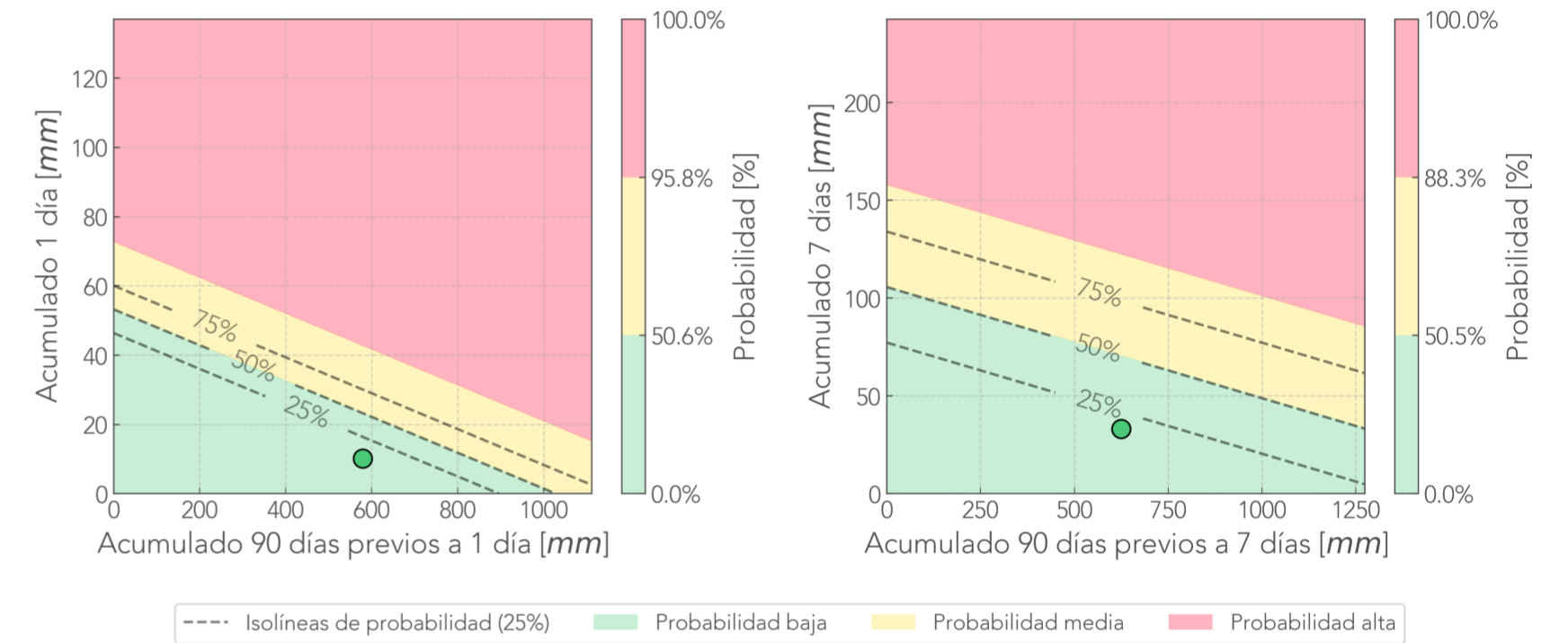
Deslizamiento: Olaya Herrera
Pluviómetro 456.
Acelerómetro 563.
Acelerómetro 564.

Comparación Reciente-Antecedente
Pluviómetro Olaya Herrera - Medellín



Deslizamiento: Villatina
Pluviómetro 551.
Cámara Villatina.

Comparación Reciente-Antecedente
Pluviómetro Villatina - Medellín



Última foto



24 horas antes

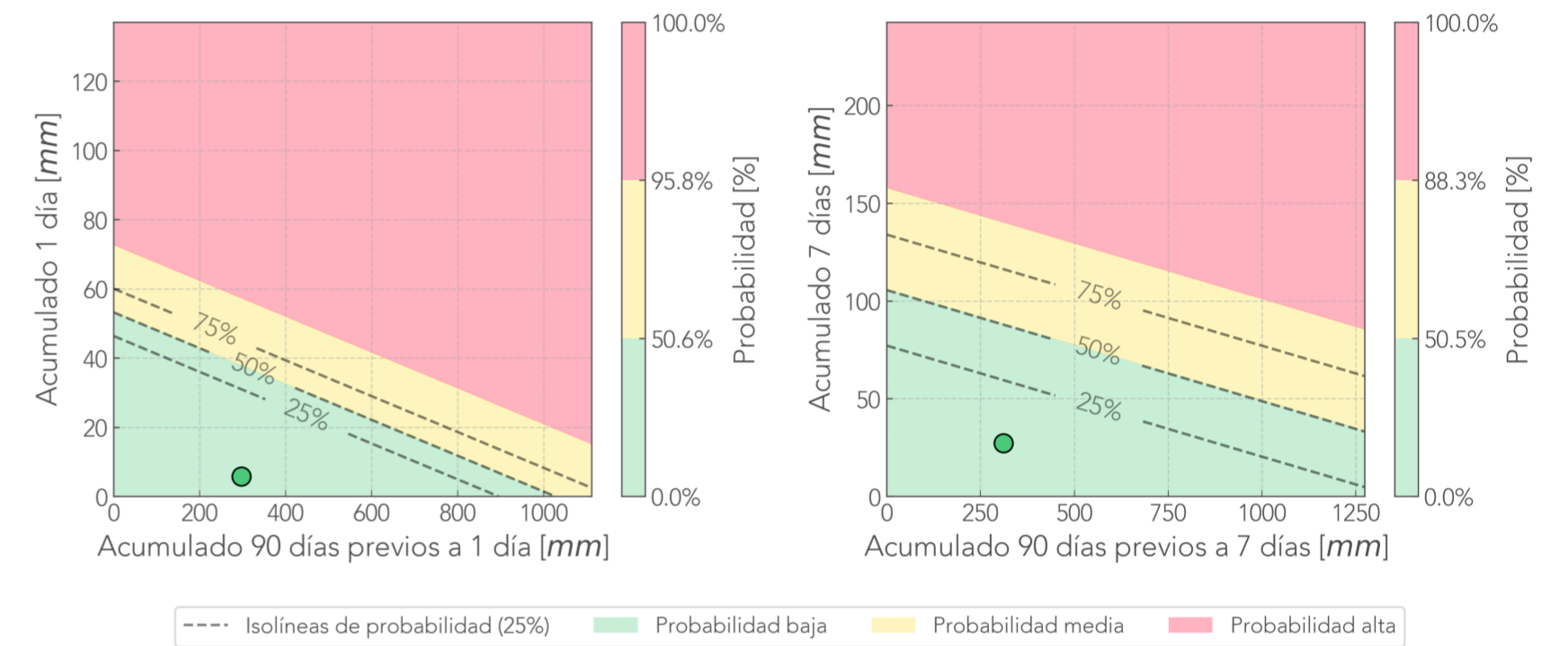


7 días antes



Deslizamiento: La Bermejala
Pluviómetro 558.
Cámara La_Bermejala.

Comparación Reciente-Antecedente
Pluviómetro La Bermejala - Medellín



Última foto



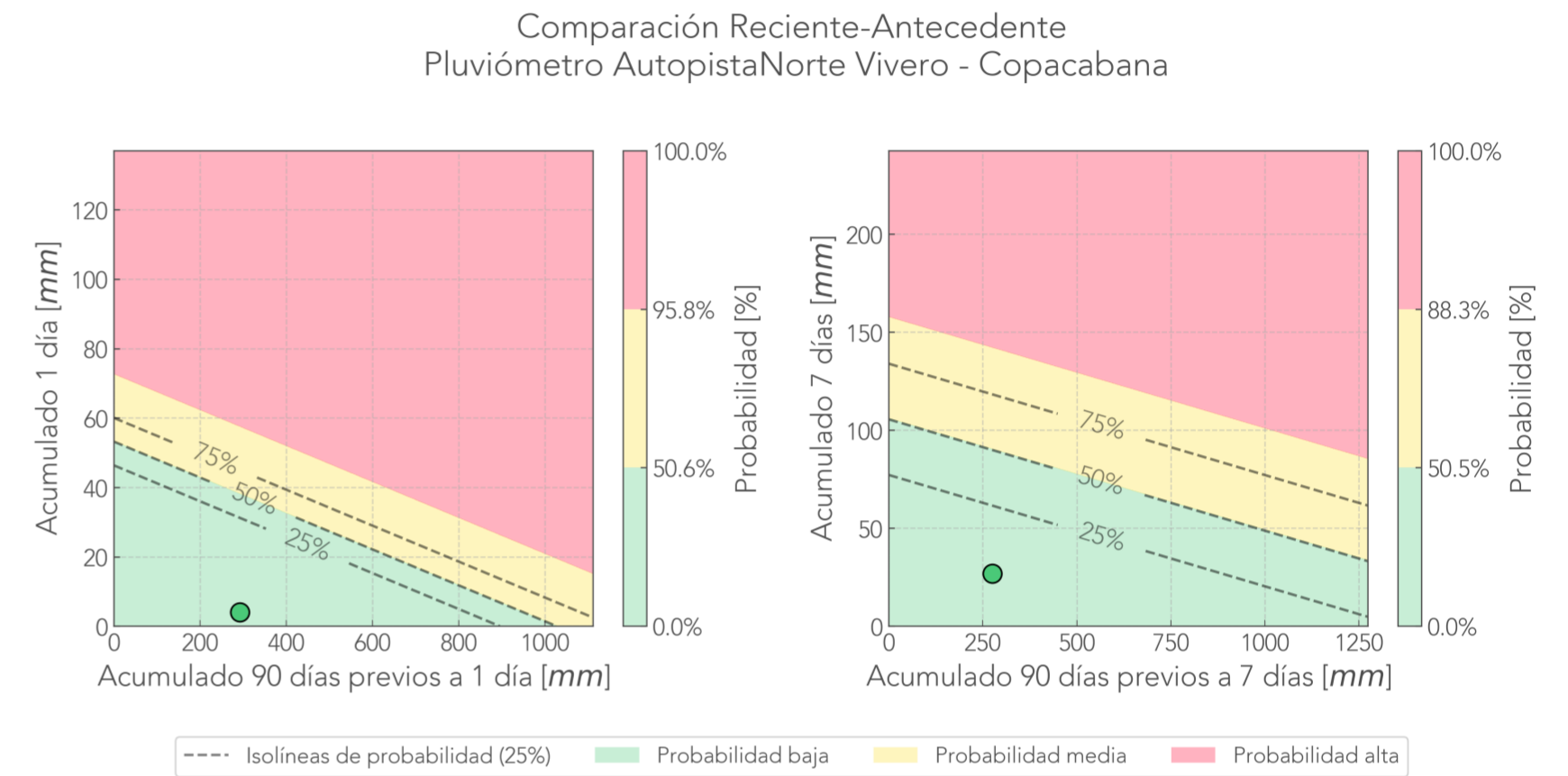
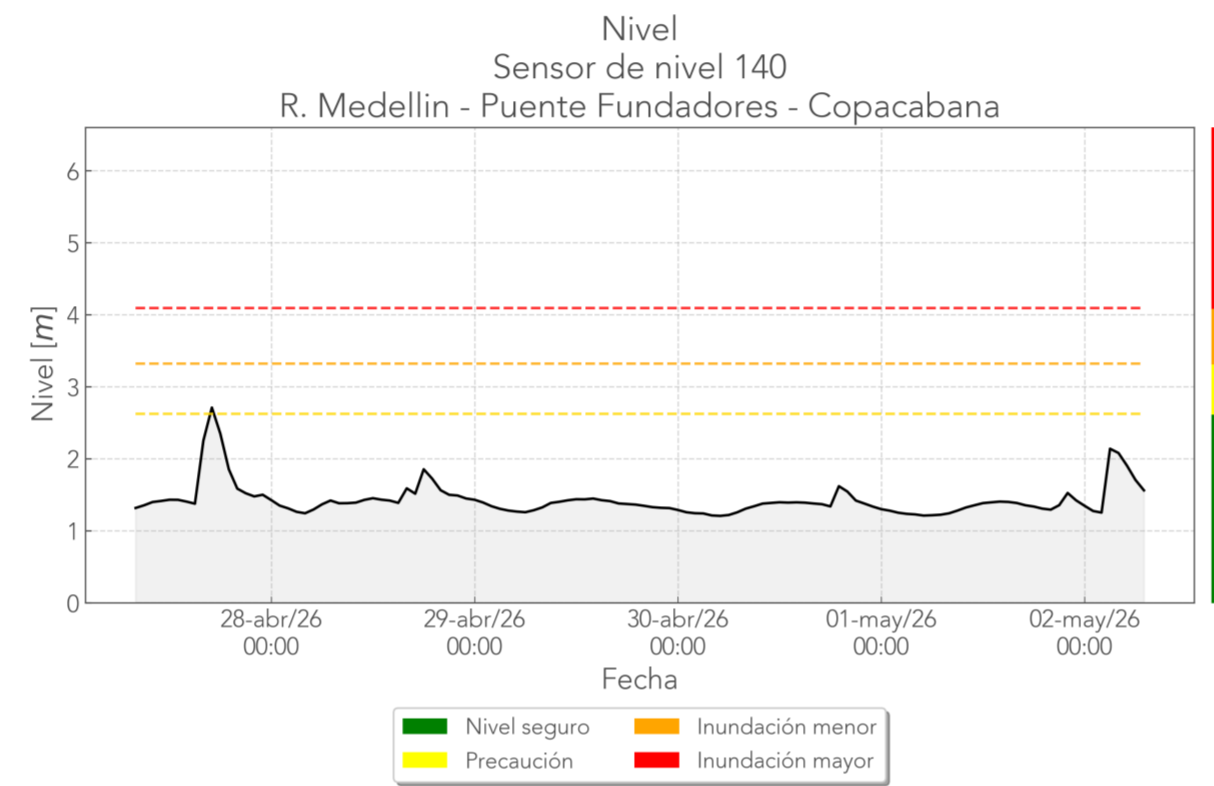
24 horas antes



7 días antes



Deslizamiento: AutopistaNorte Vivero
Pluviómetro 32.
Cámara AutopistaNorte_Vivero.
Nivel 140.



Última foto



24 horas antes



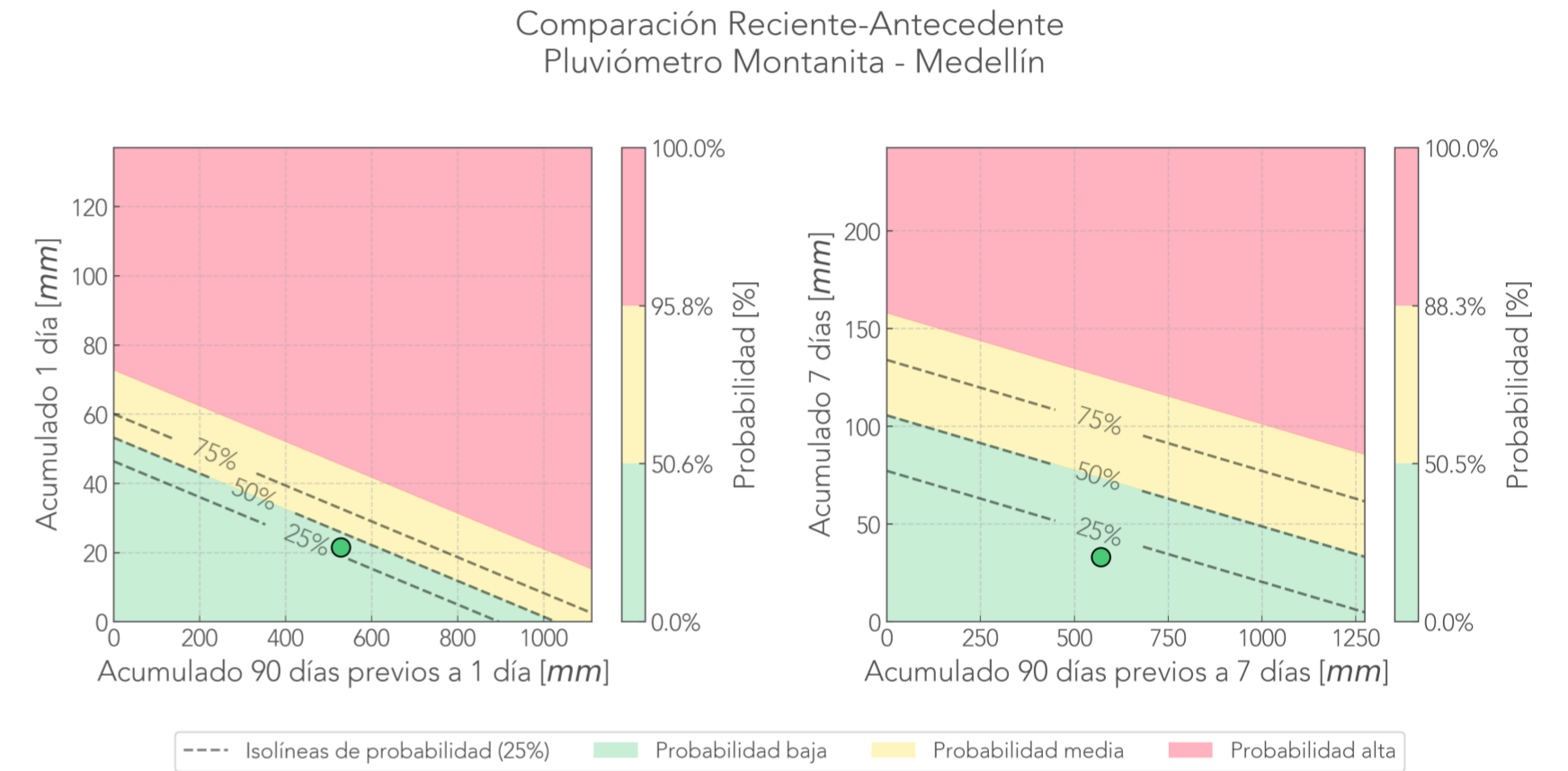
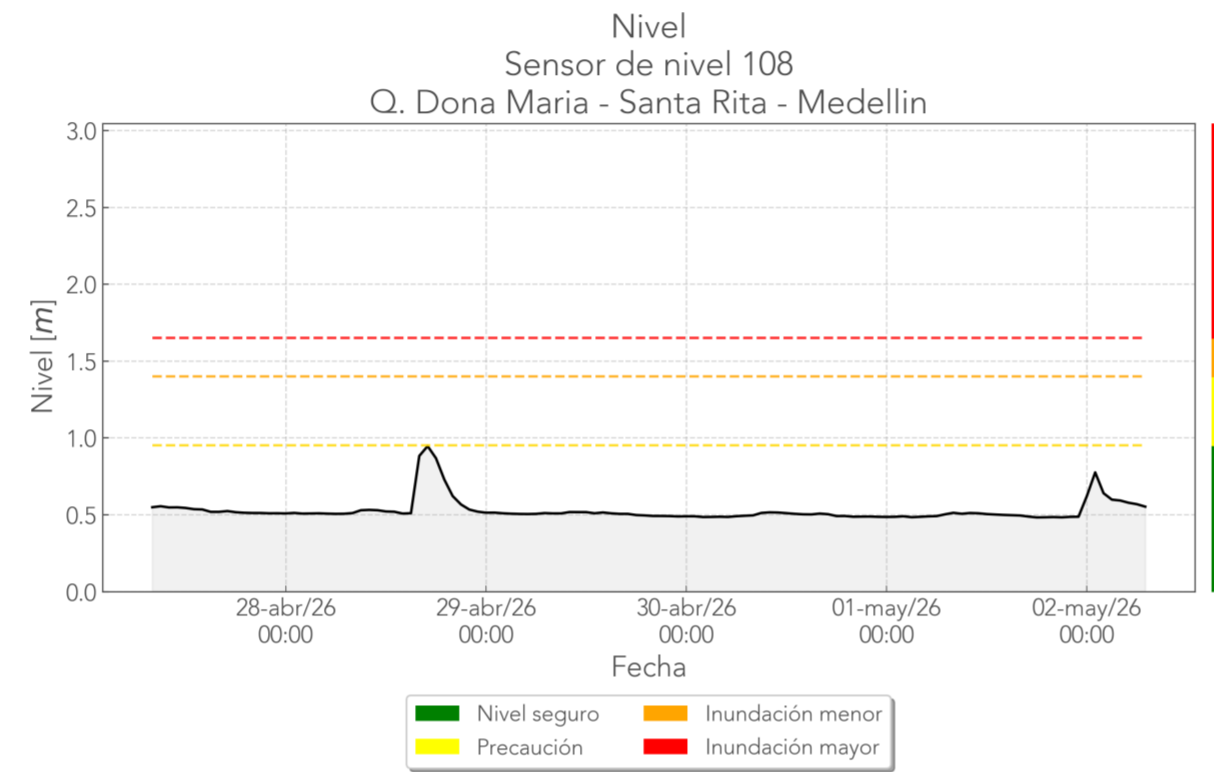
7 días antes



Informe de monitoreo: Las Playas

Fecha de reporte:
2-may-26

Deslizamiento: Las Playas
Pluviómetro 418.
Cámara Las_Playas.
Nivel 108.



Última foto



24 horas antes

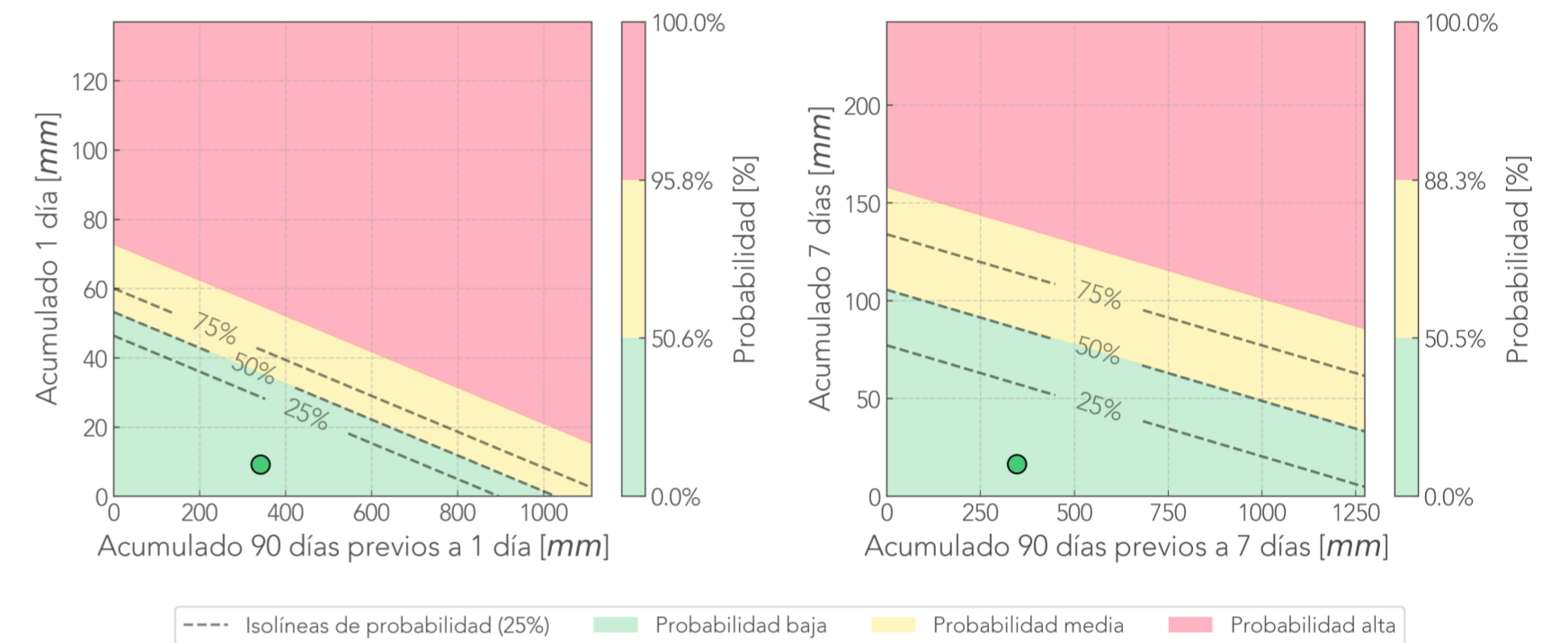


7 días antes

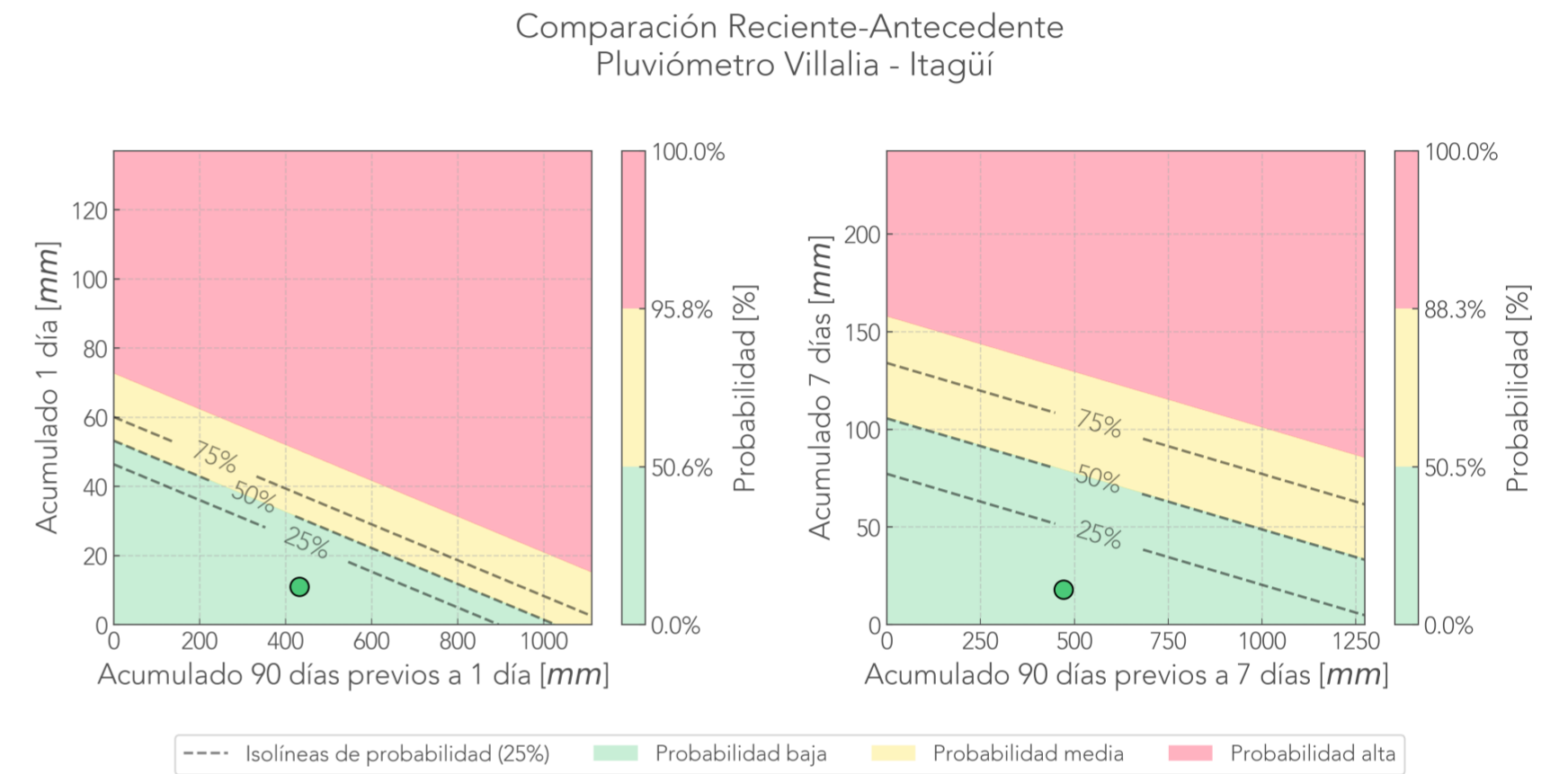


Deslizamiento: La Gabriela
Pluviómetro 70.
Cámara La_Gabriela. Error en vigilancia.

Comparación Reciente-Antecedente
Pluviómetro La Gabriela - Bello



Deslizamiento: Villalia
Pluviómetro 2.
Cámara Villalia.



Última foto



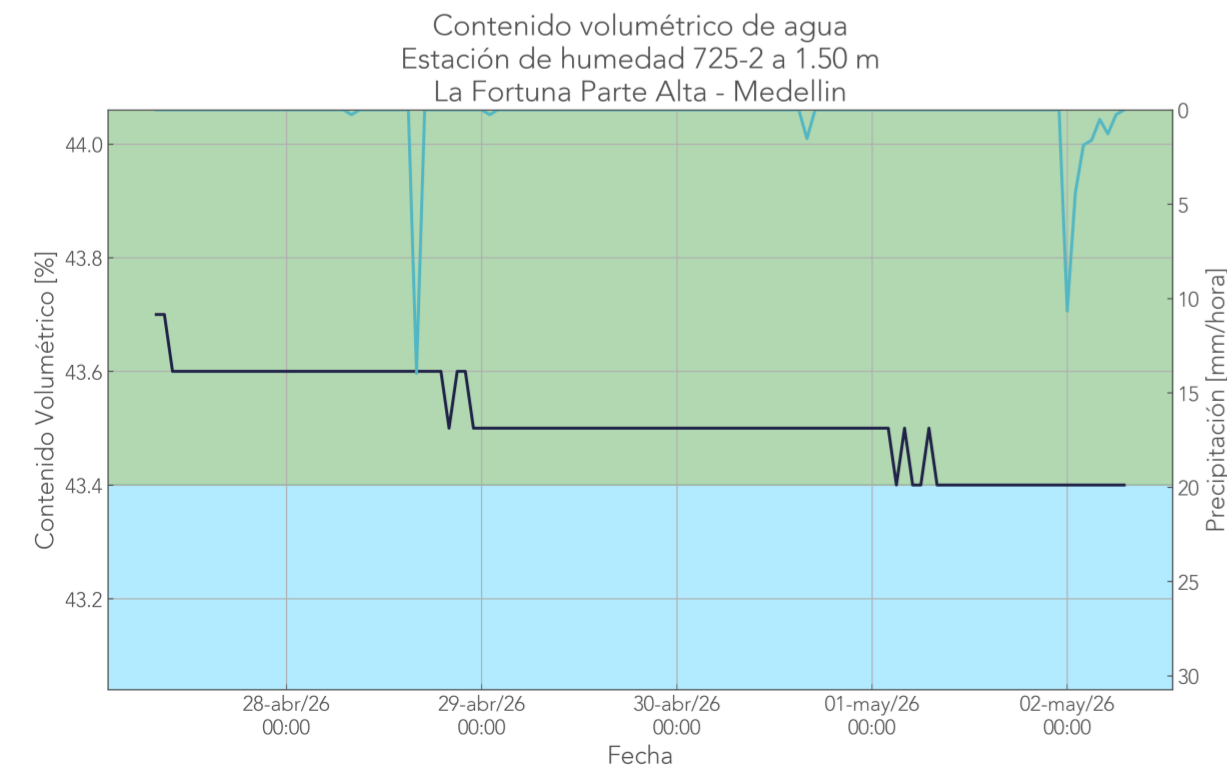
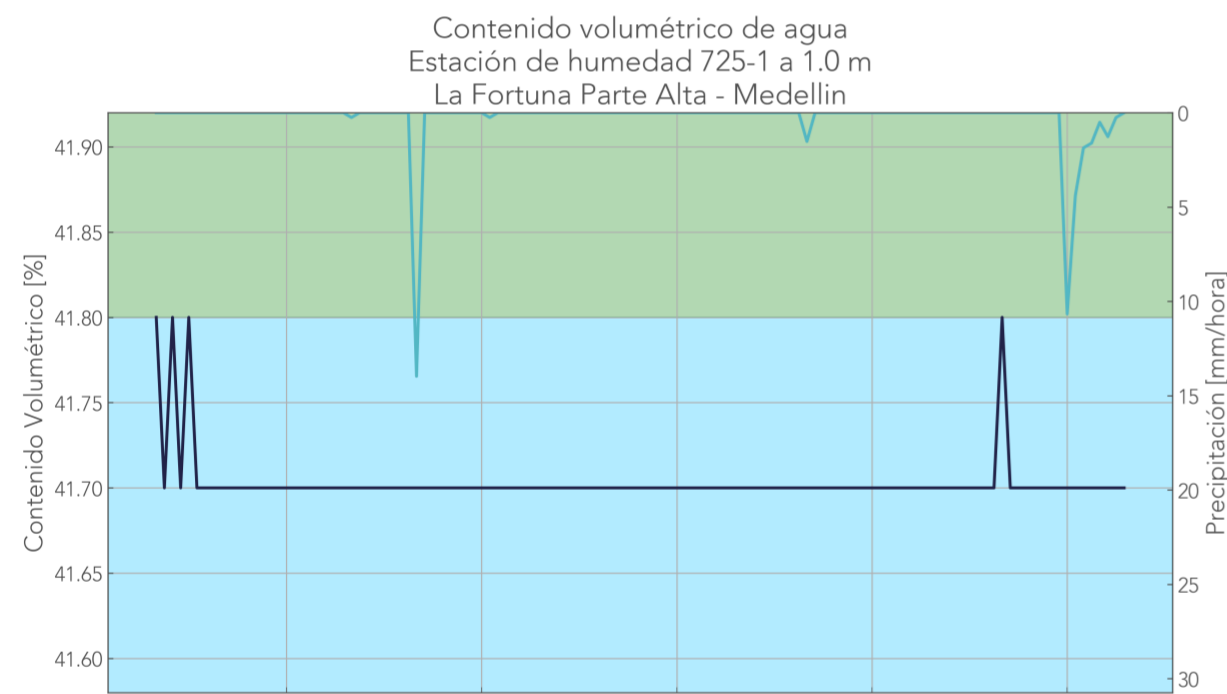
24 horas antes



7 días antes

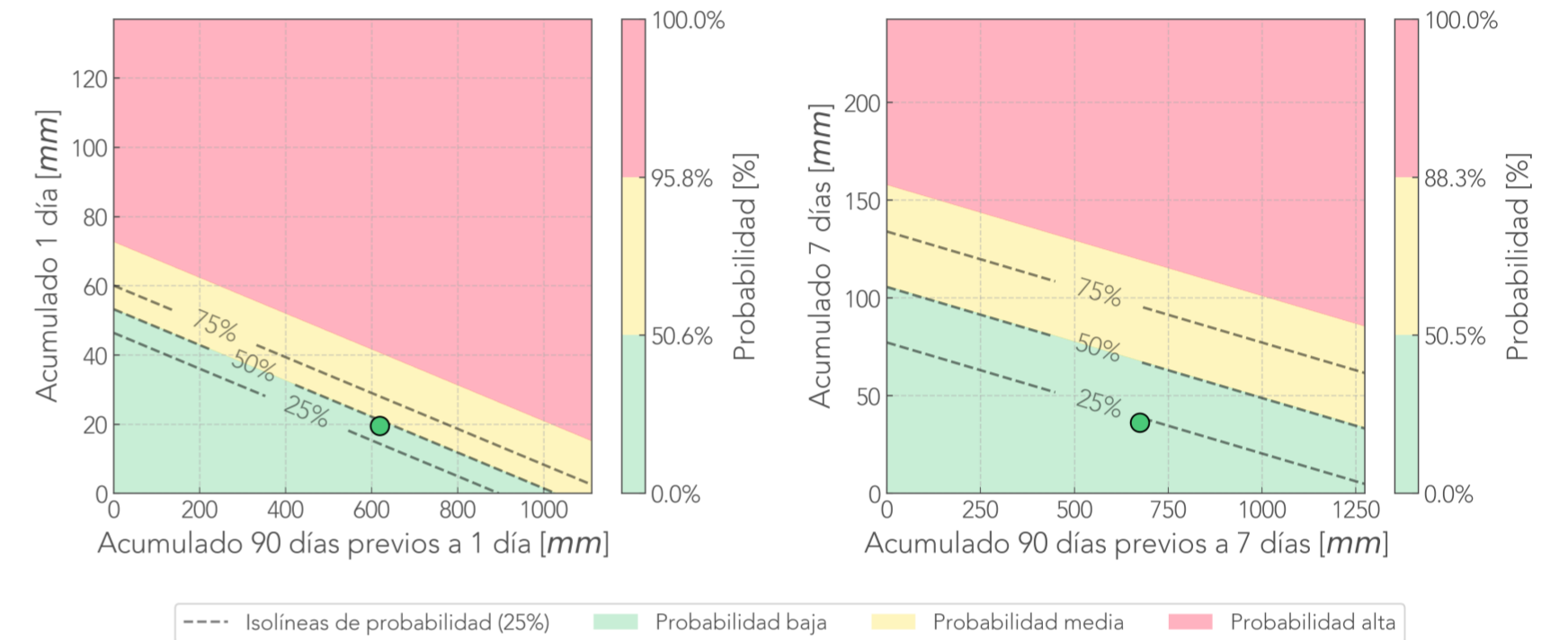


Deslizamiento: La Fortuna Parte Alta
Pluviómetro 730.
Humedad 725.
Tensiómetro 735. 23h saturadas.



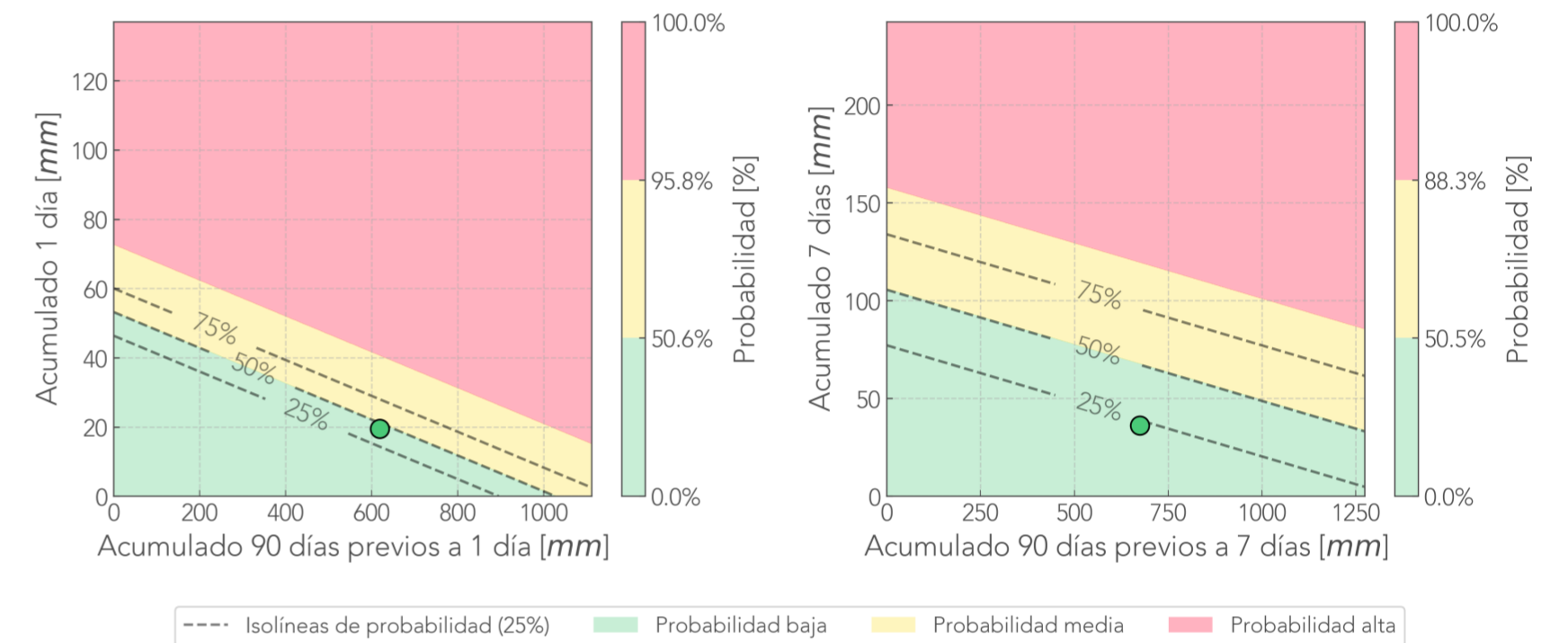
— Humedad del suelo [%] — Precipitación [mm/hora]
 — Muy Bajo — Bajo — Normal — Alto
 — Muy Alto

Comparación Reciente-Antecedente
Pluviómetro La Fortuna Parte Alta - Medellín

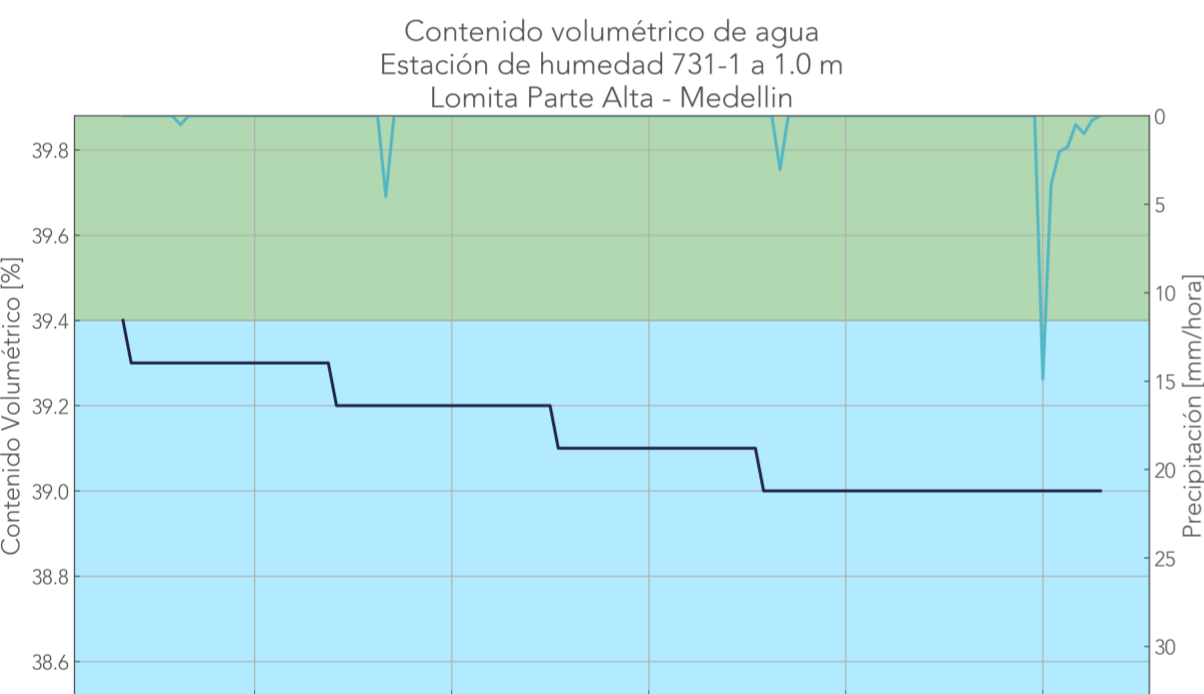


Deslizamiento: La Fortuna Parte Baja
Pluviómetro 730.
Tensiómetro 736. 23h saturadas.

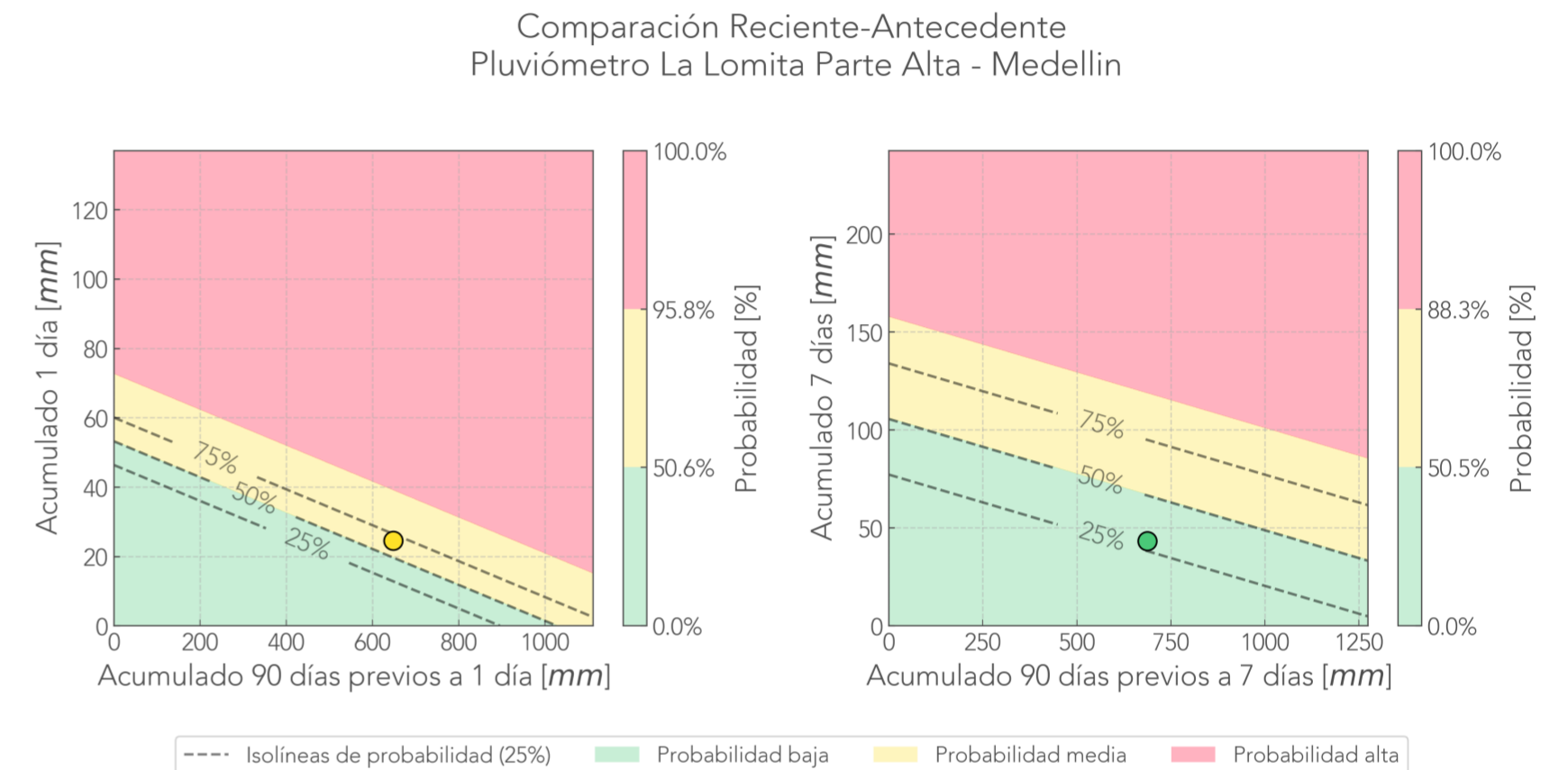
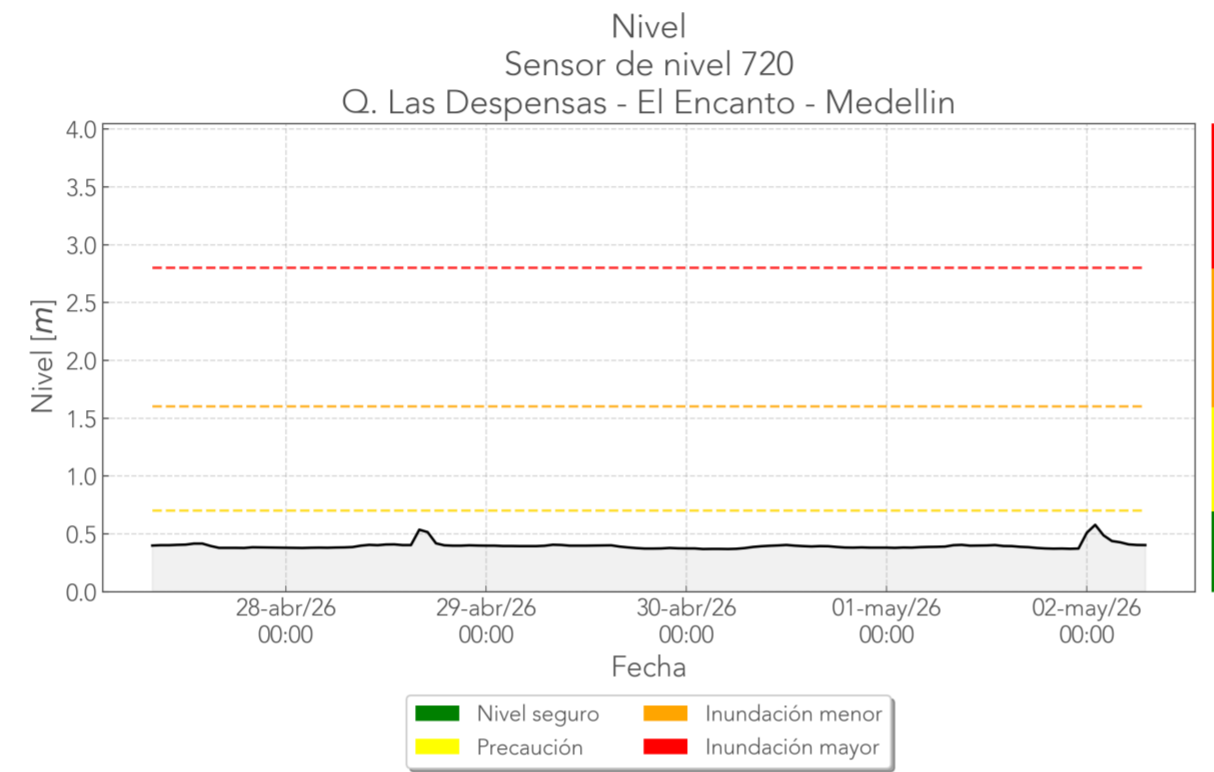
Comparación Reciente-Antecedente
Pluviómetro La Fortuna Parte Alta - Medellín



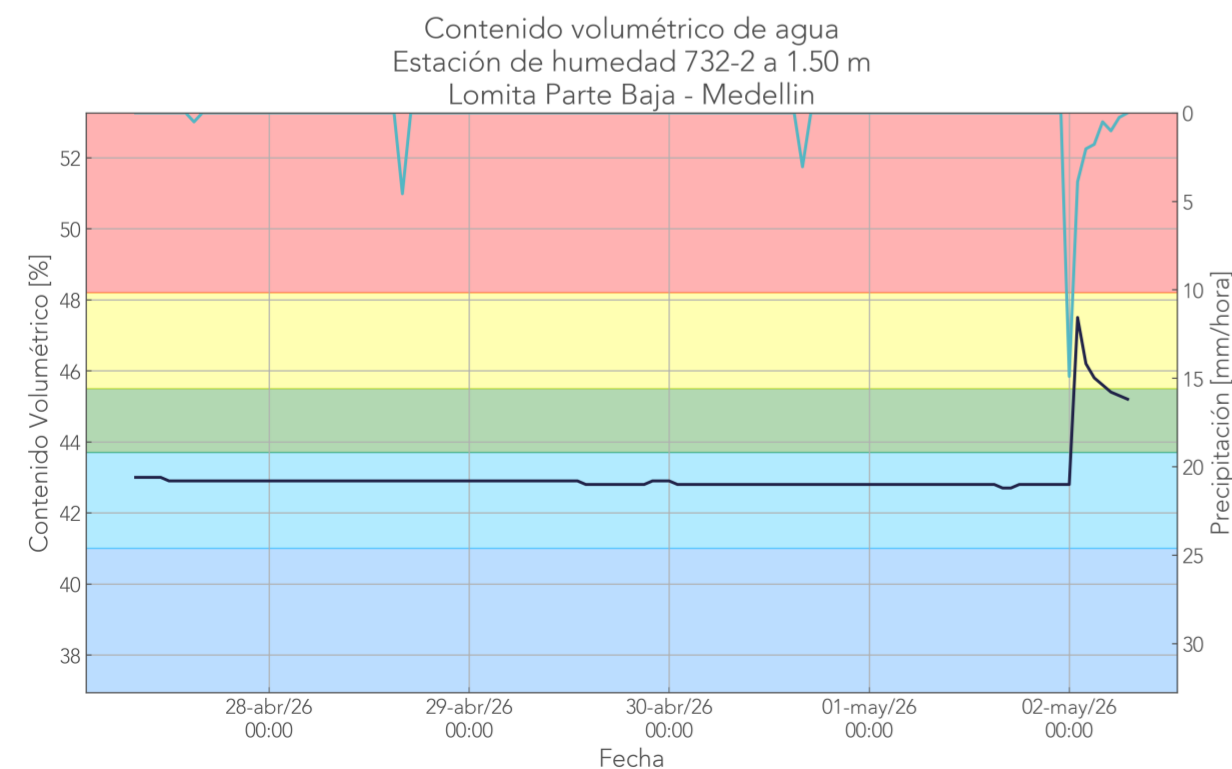
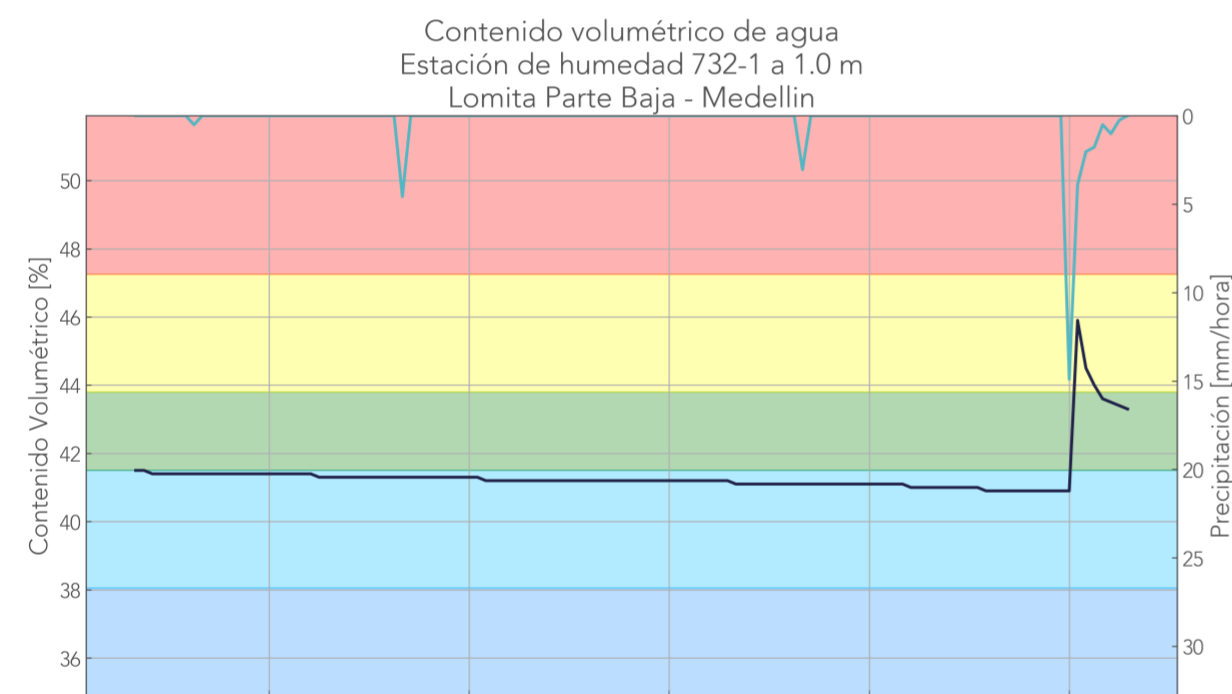
Deslizamiento: La Lomita Parte Alta
Pluviómetro 727.
Humedad 731.
Tensiómetro 733. 23h saturadas.
Nivel 720.



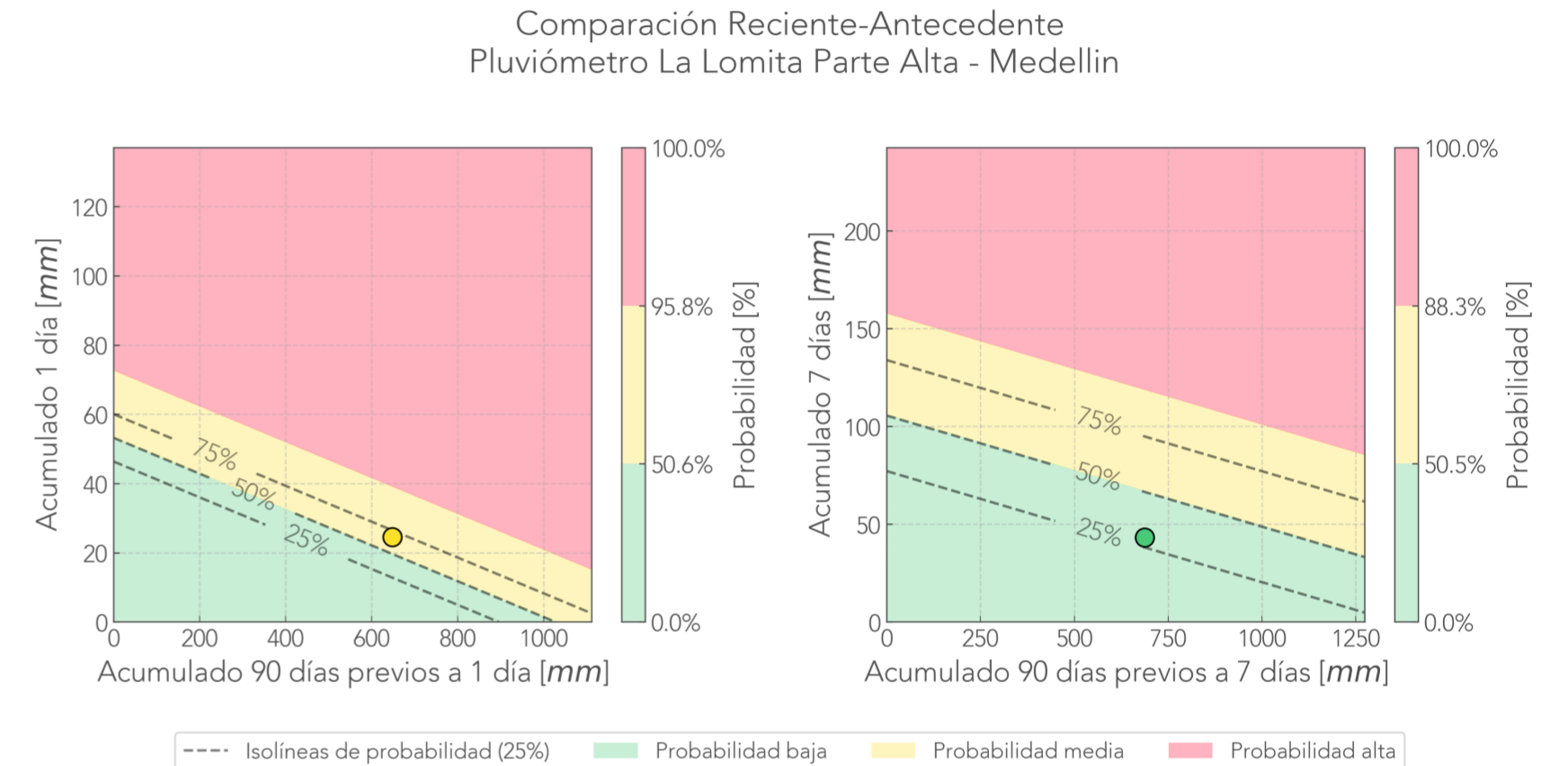
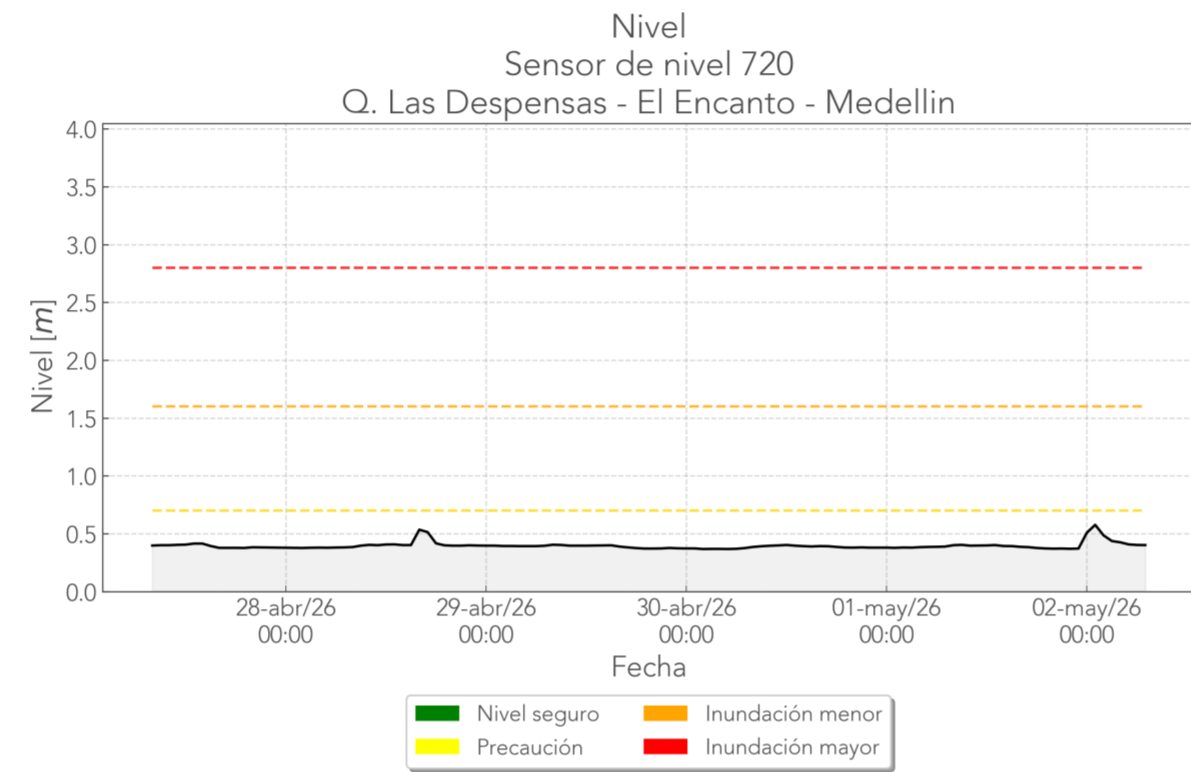
— Humedad del suelo [%] — Precipitación [mm/hora]
 — Muy Bajo — Bajo — Normal — Alto
 — Muy Alto



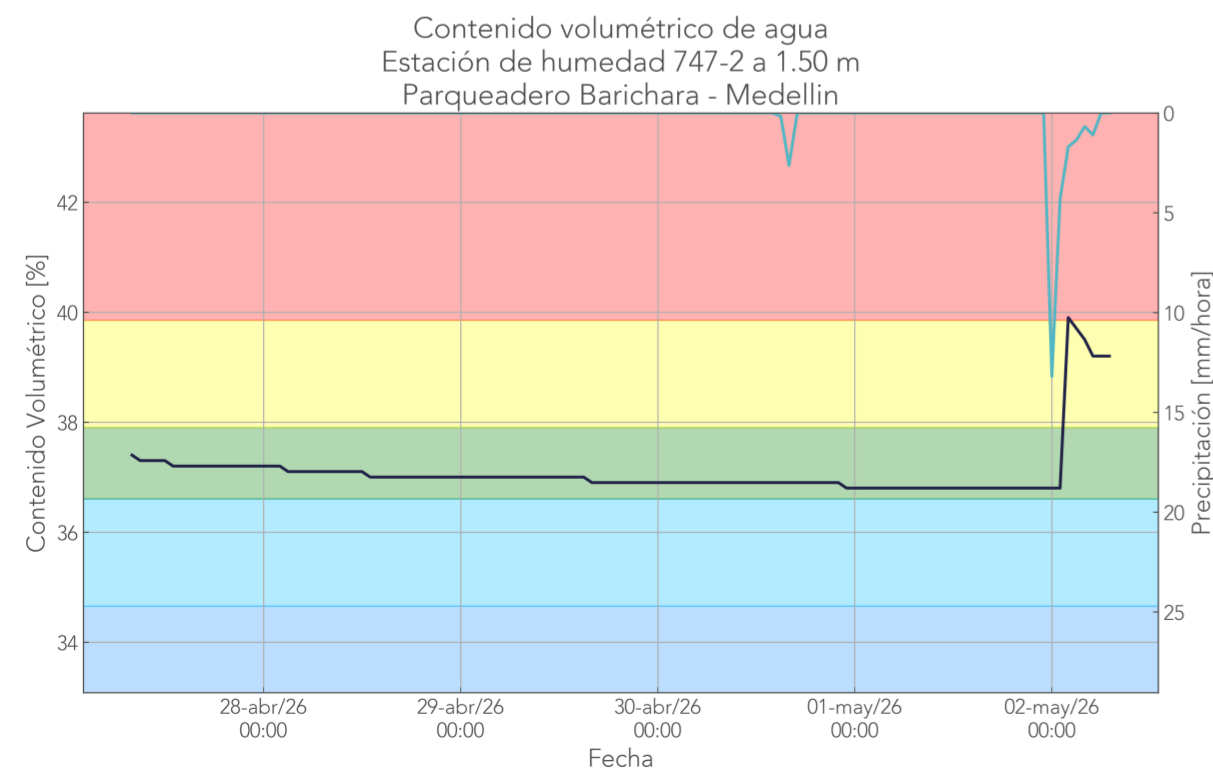
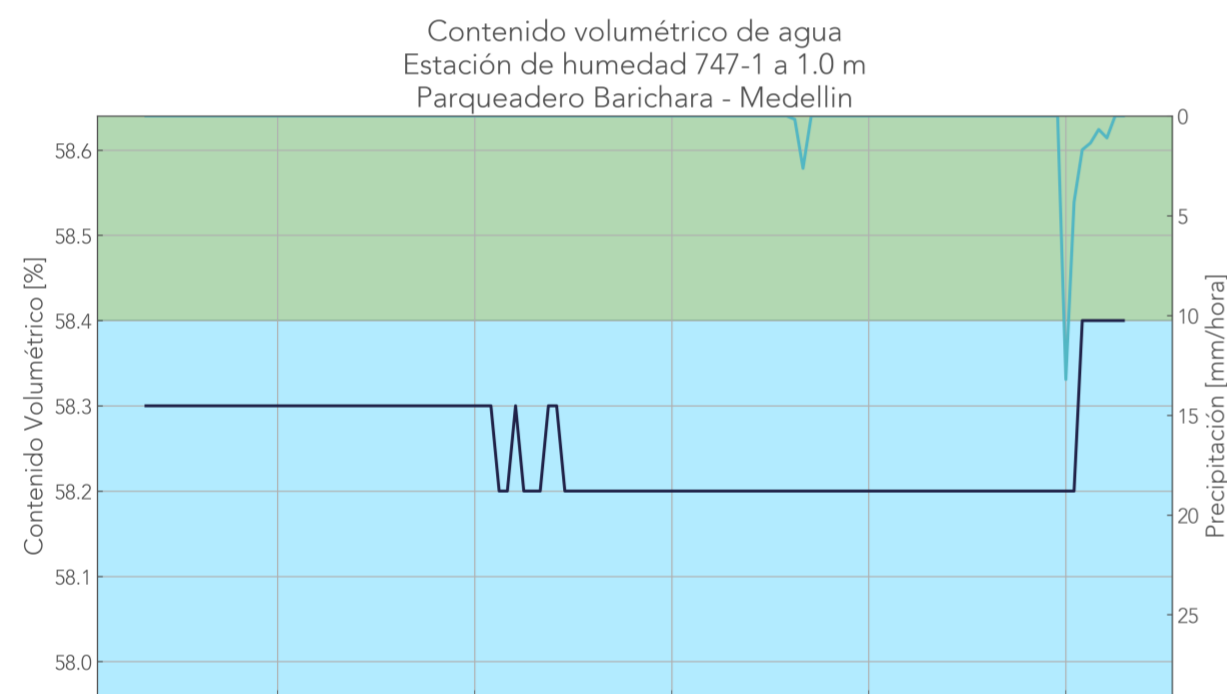
Deslizamiento: La Lomita Parte Baja
Pluviómetro 727.
Humedad 732.
Tensiómetro 734. 23h saturadas.
Nivel 720.



— Humedad del suelo [%] — Precipitación [mm/hora]
 — Muy Bajo — Bajo — Normal — Alto
 — Muy Alto

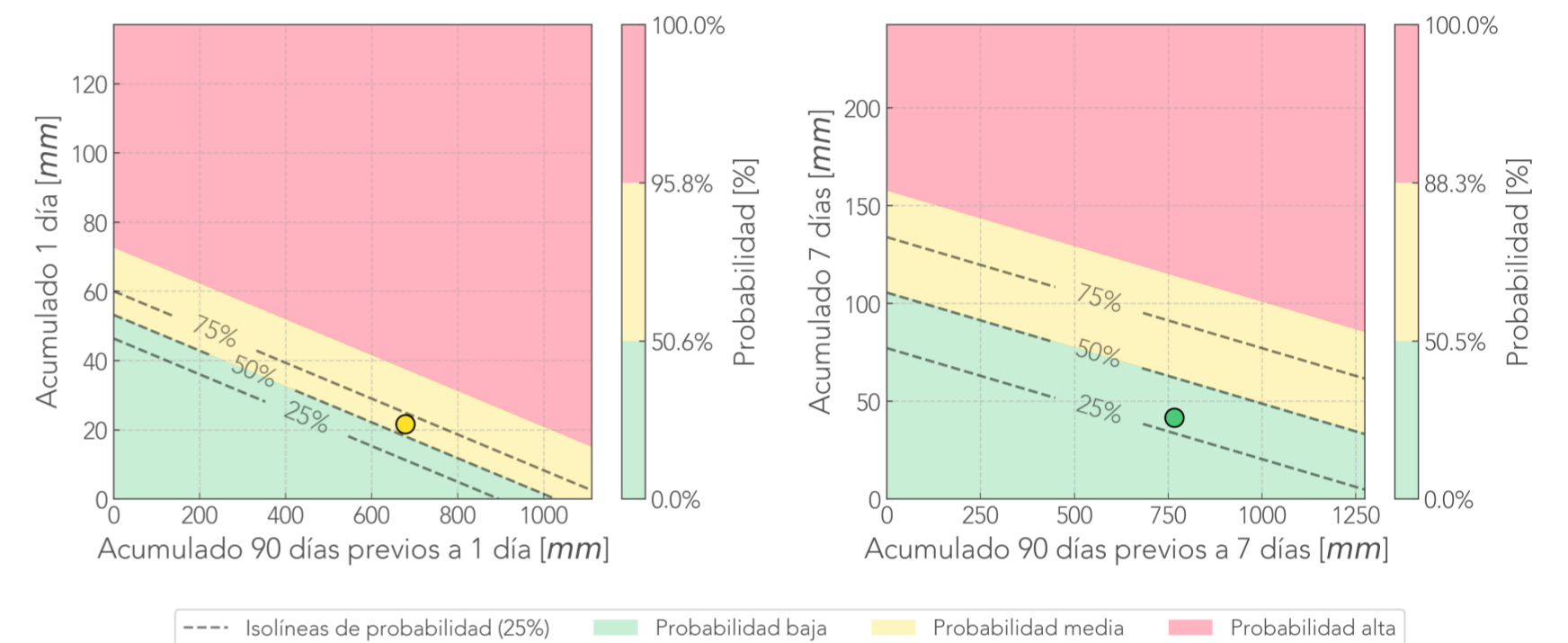


Deslizamiento: *Parqueadero Barichara*
 Pluviómetro 744.
 Acelerómetro 749. Anomalía en cabeceo y balanceo.
 Humedad 747.
 Tensiómetro 748. 23h saturadas.

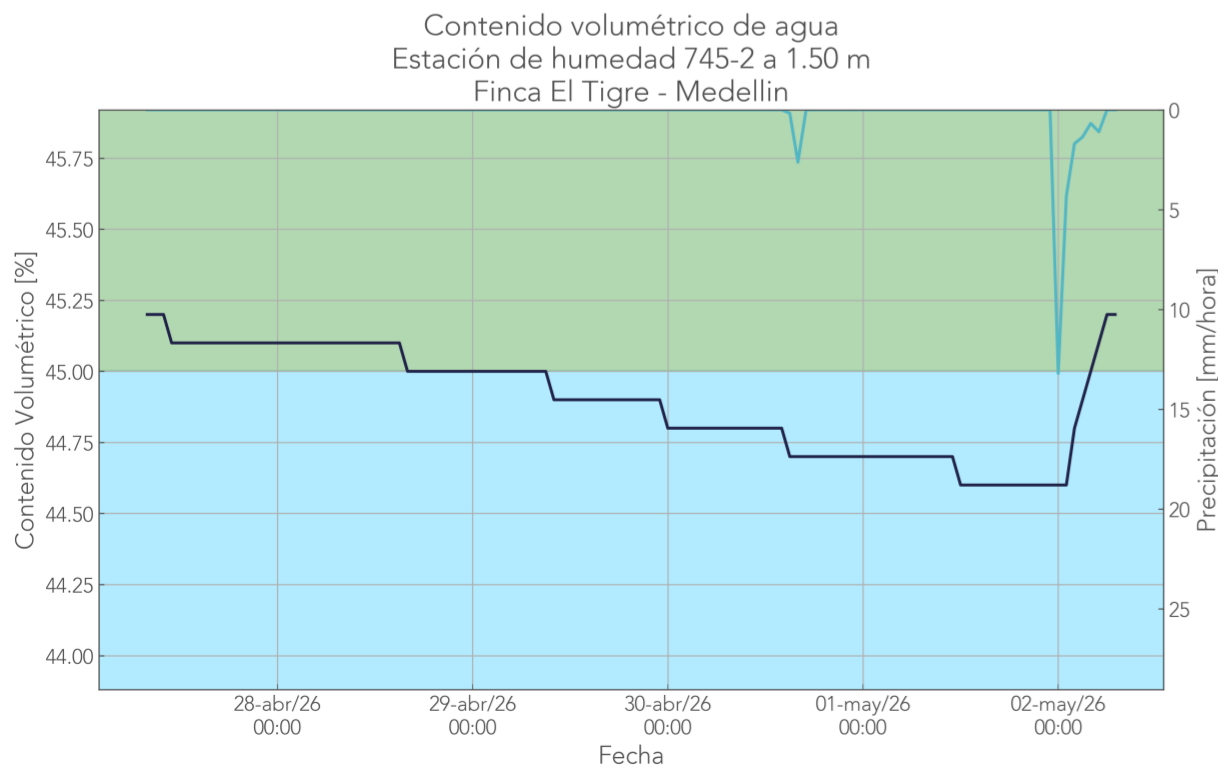
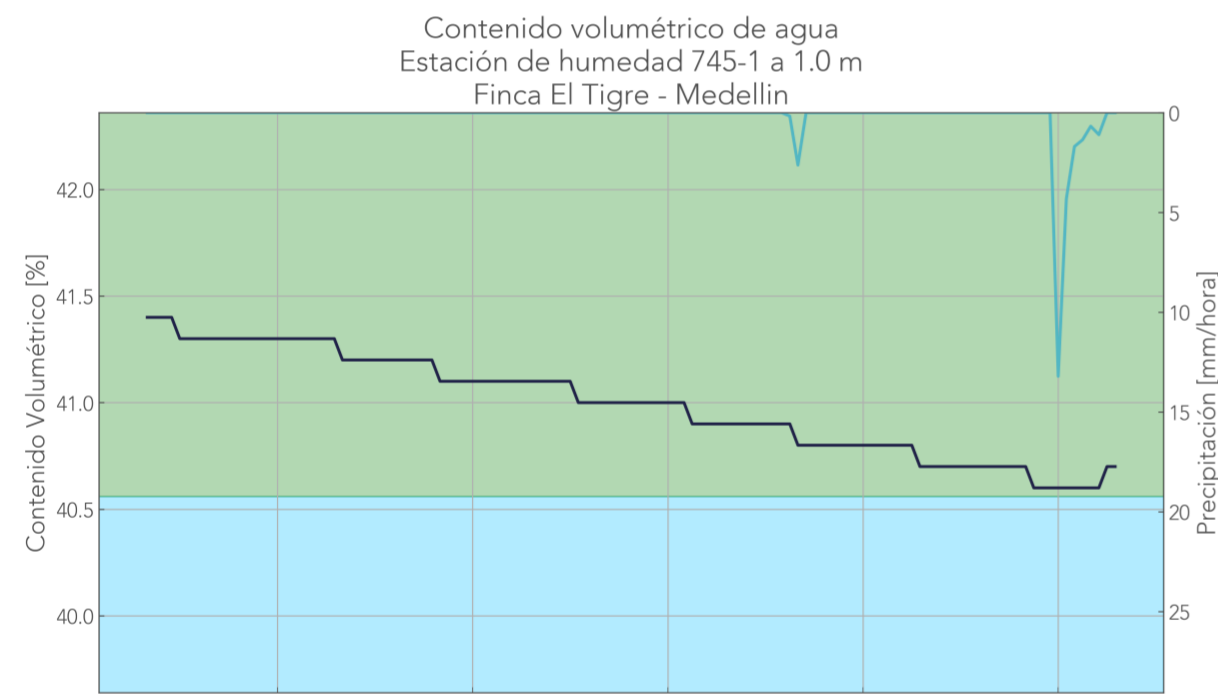


— Humedad del suelo [%] — Precipitación [mm/hora]
 — Muy Bajo — Bajo — Normal — Alto
 — Muy Alto

Comparación Reciente-Antecedente
Pluviómetro *Parqueadero Barichara - Medellín*

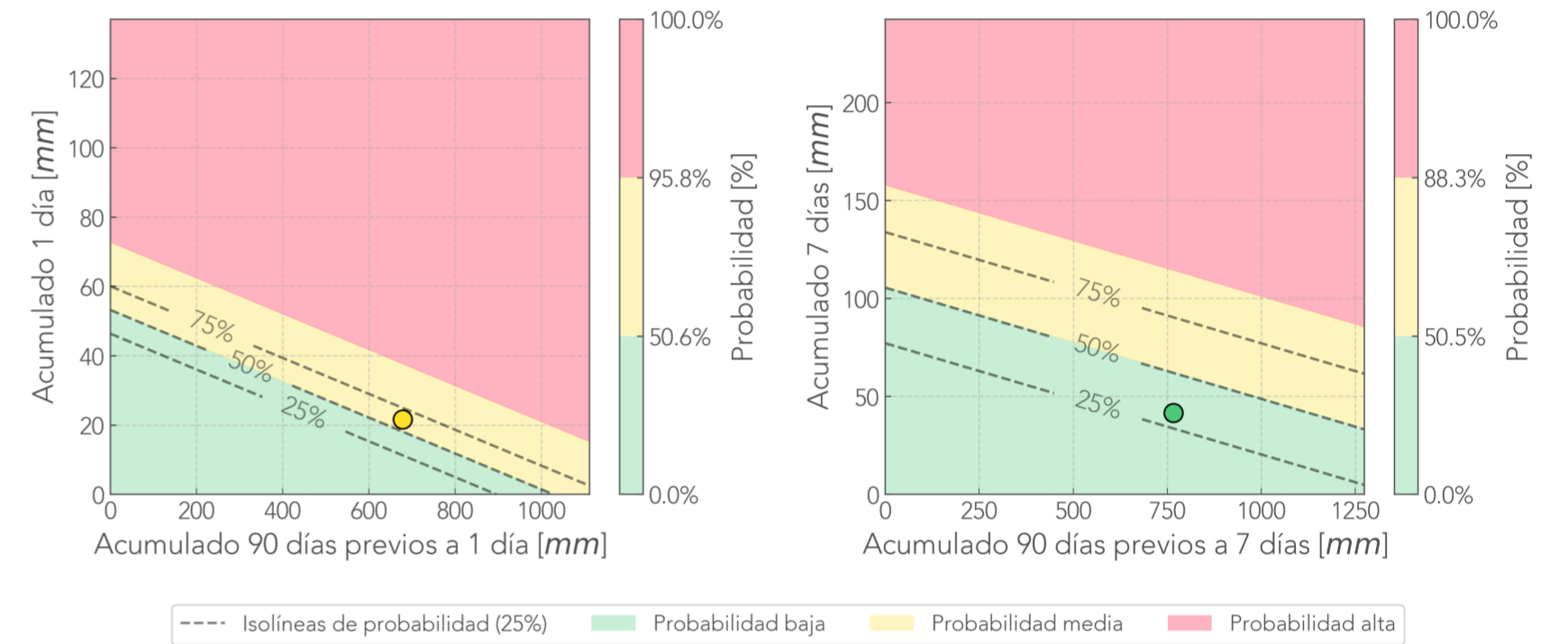


Deslizamiento: Finca el Tigre
Pluviómetro 744.
Humedad 745.
Tensiómetro 746.

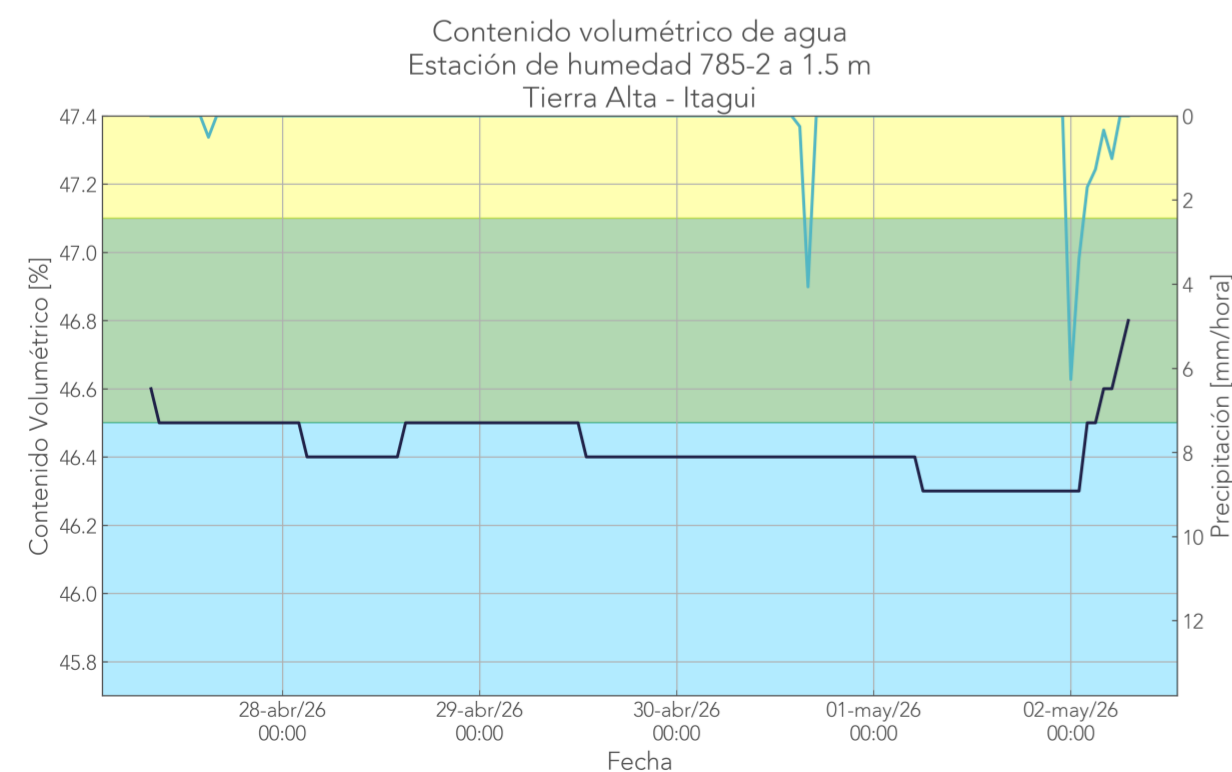
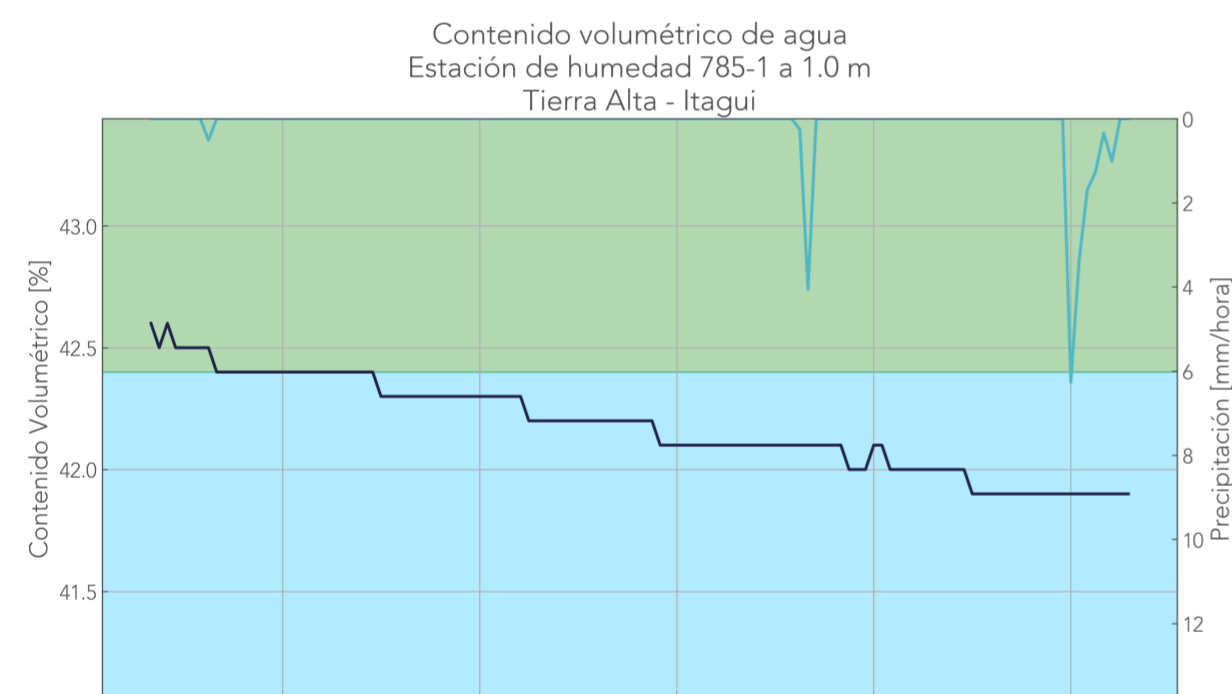


— Humedad del suelo [%] — Precipitación [mm/hora]
 ■ Muy Bajo ■ Bajo ■ Normal ■ Alto
 ■ Muy Alto

Comparación Reciente-Antecedente
Pluviómetro Parqueadero Barichara - Medellín

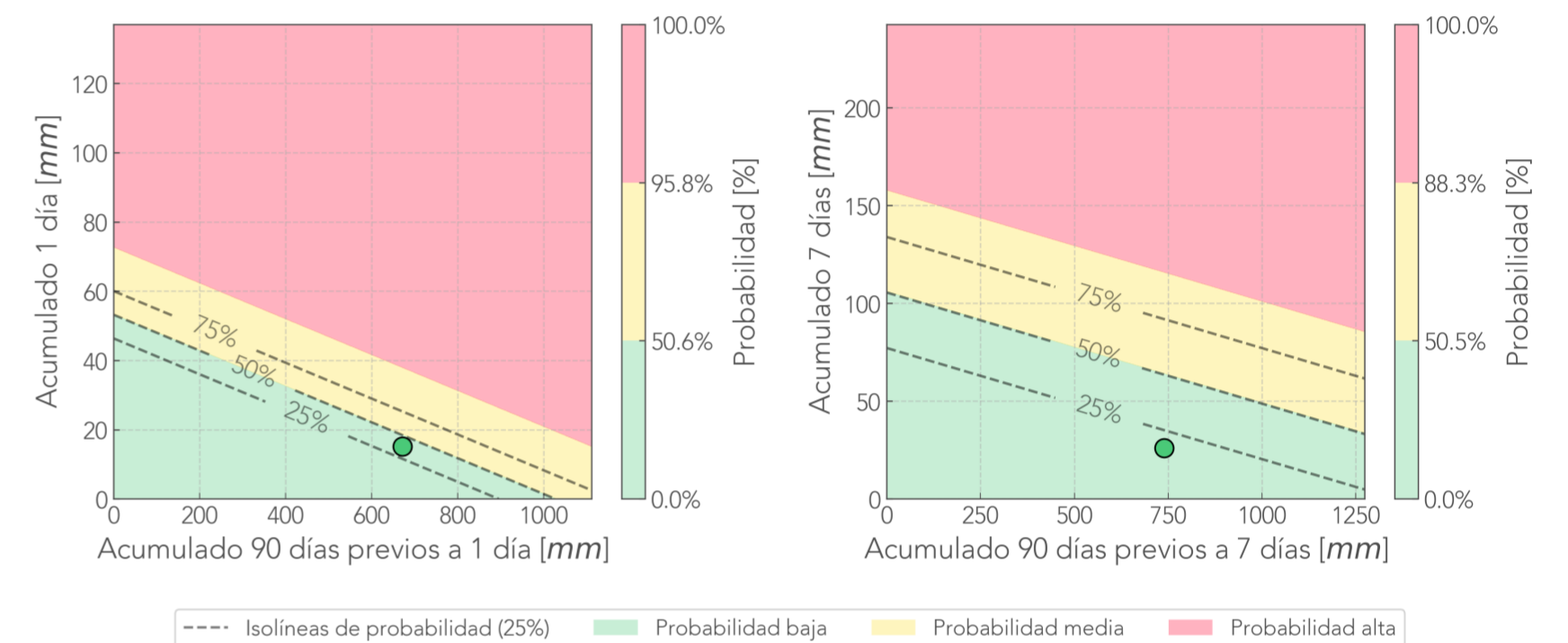


Deslizamiento: Tierra Alta
 Pluviómetro 780.
 Acelerómetro 847.
 Acelerómetro 848.
 Humedad 785.
 Tensiómetro 786. 23h saturadas.

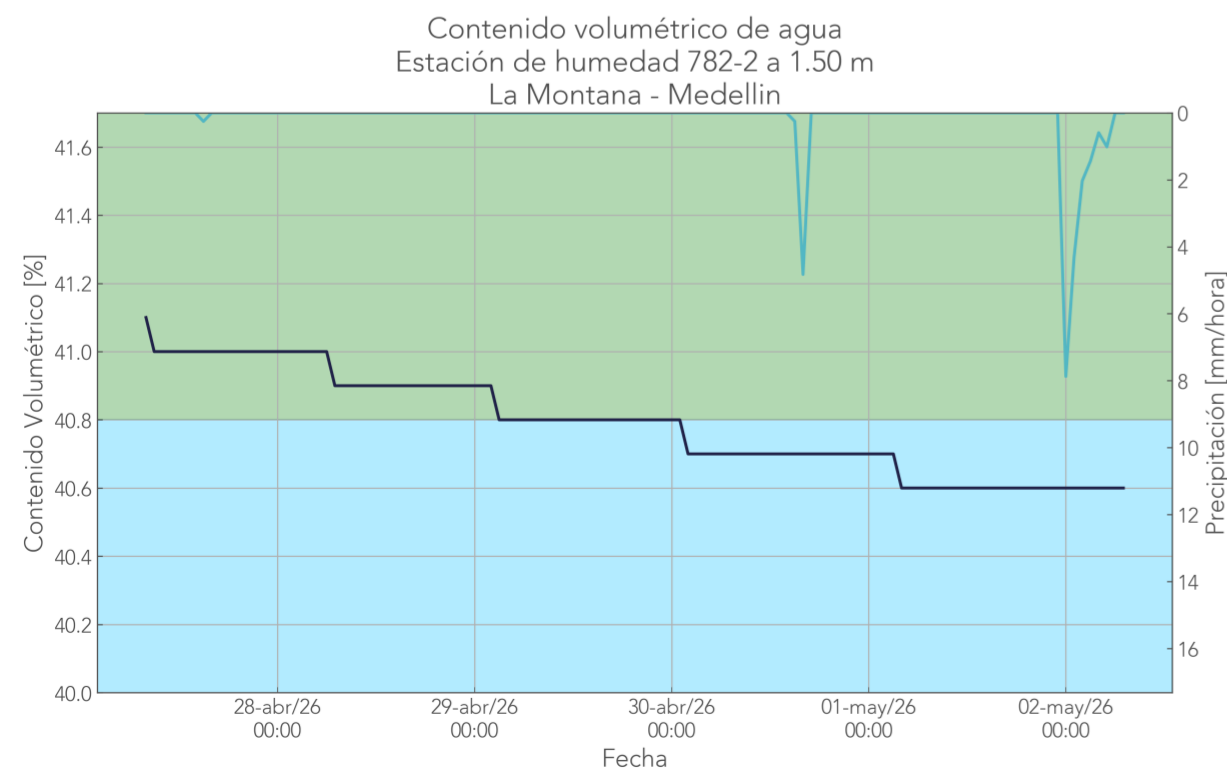
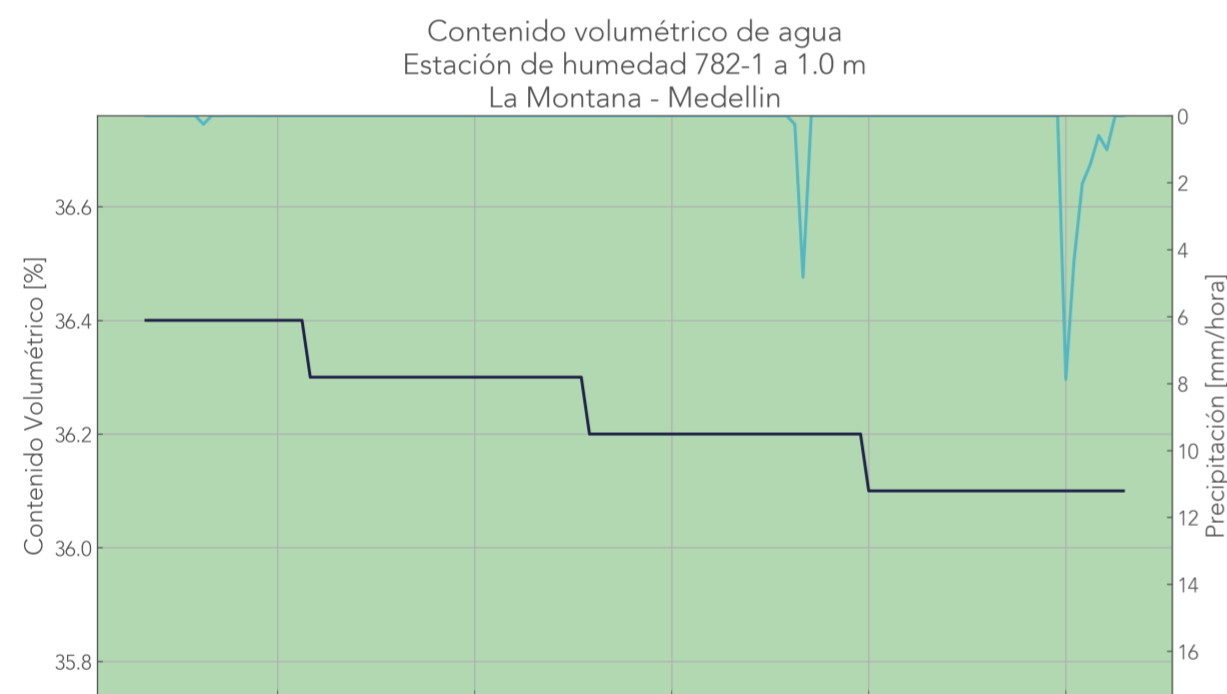


— Humedad del suelo [%] — Precipitación [mm/hora]
 ■ Muy Bajo ■ Bajo ■ Normal ■ Alto
 ■ Muy Alto

Comparación Reciente-Antecedente
Pluviómetro Tierra Alta - Medellín

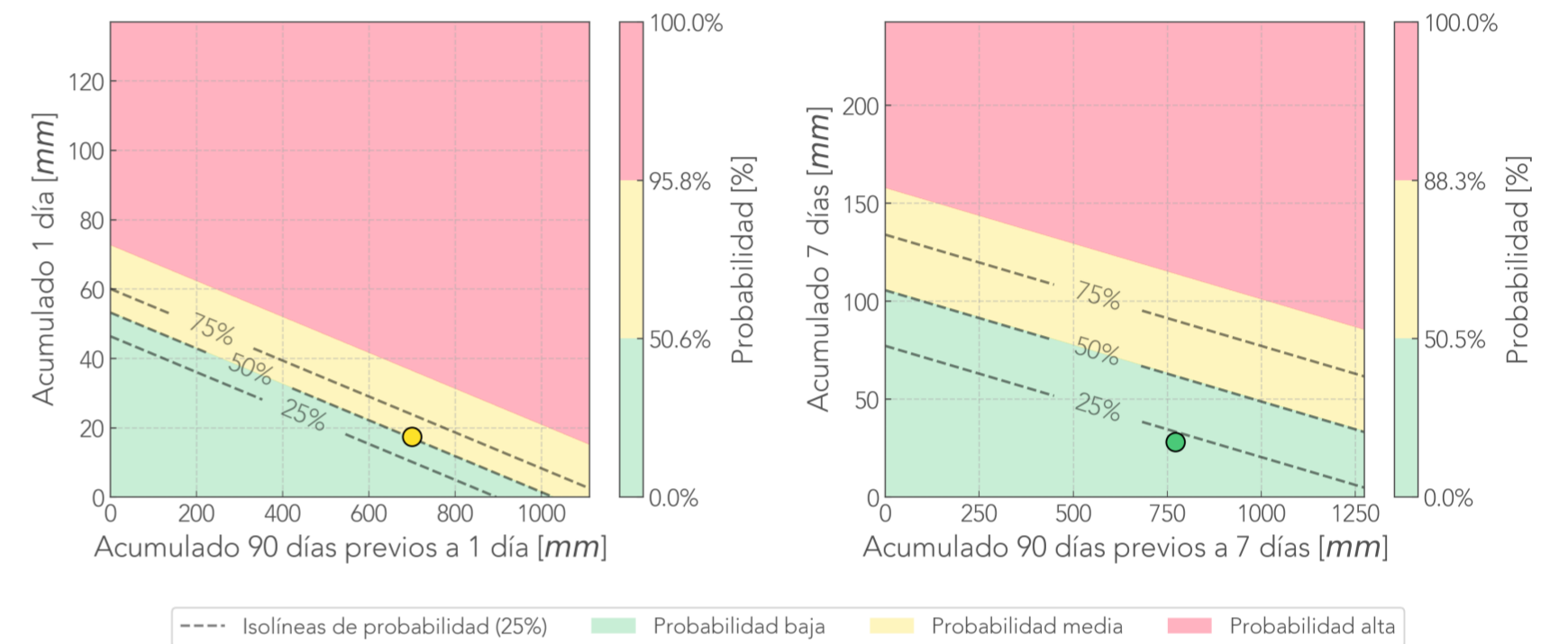


Deslizamiento: La Montana
 Pluviómetro 781.
 Acelerómetro 873.
 Humedad 782.
 Tensiómetro 783.

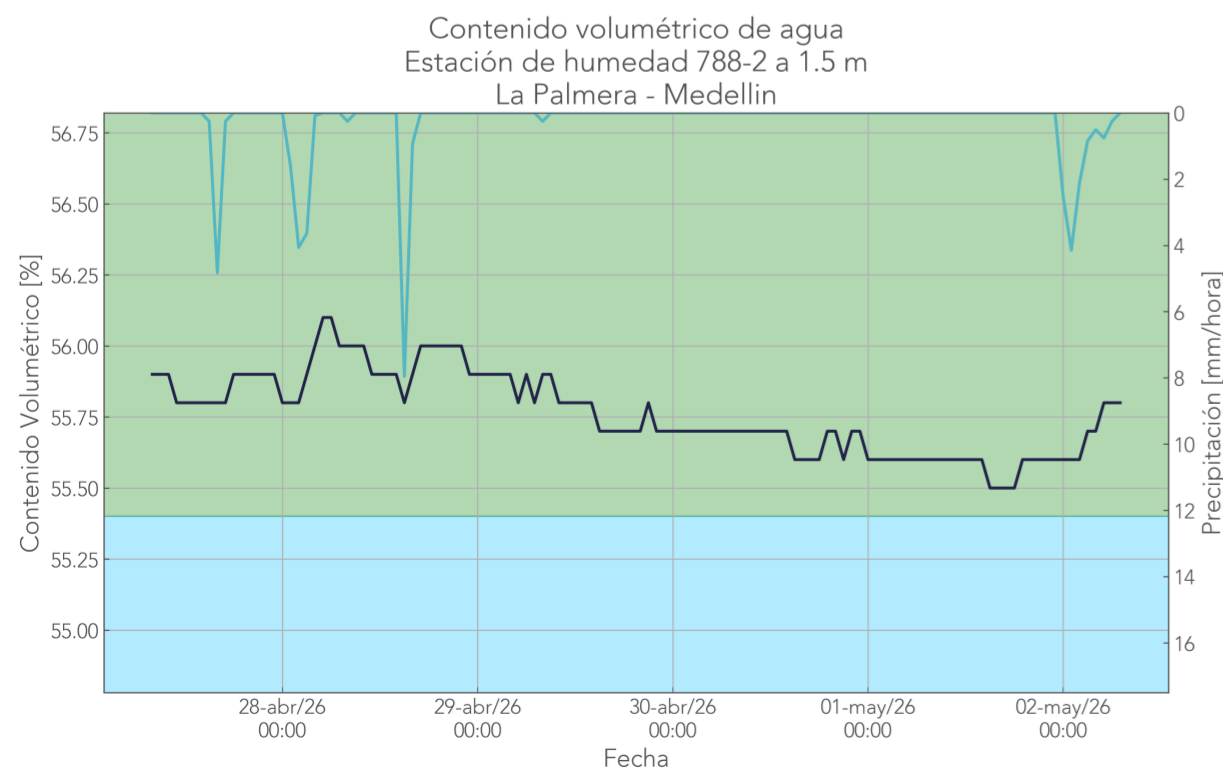
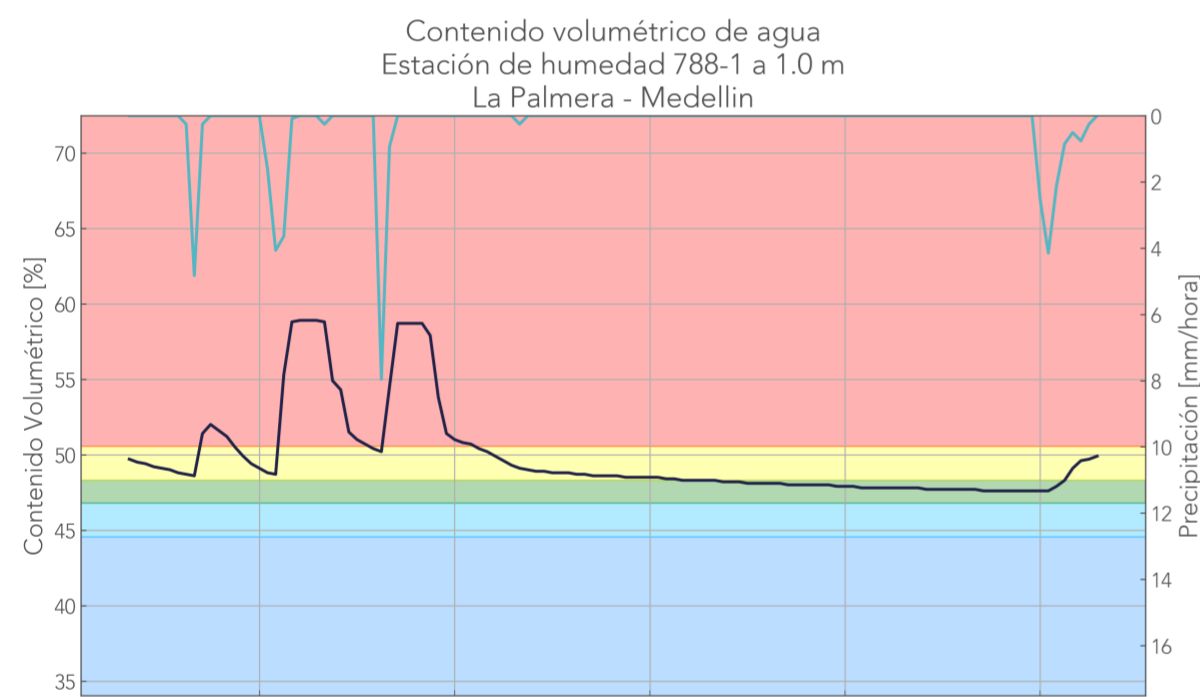


— Humedad del suelo [%] — Precipitación [mm/hora]
 ■ Muy Bajo ■ Bajo ■ Normal ■ Alto
 ■ Muy Alto

Comparación Reciente-Antecedente
Pluviómetro La Montana - Medellín

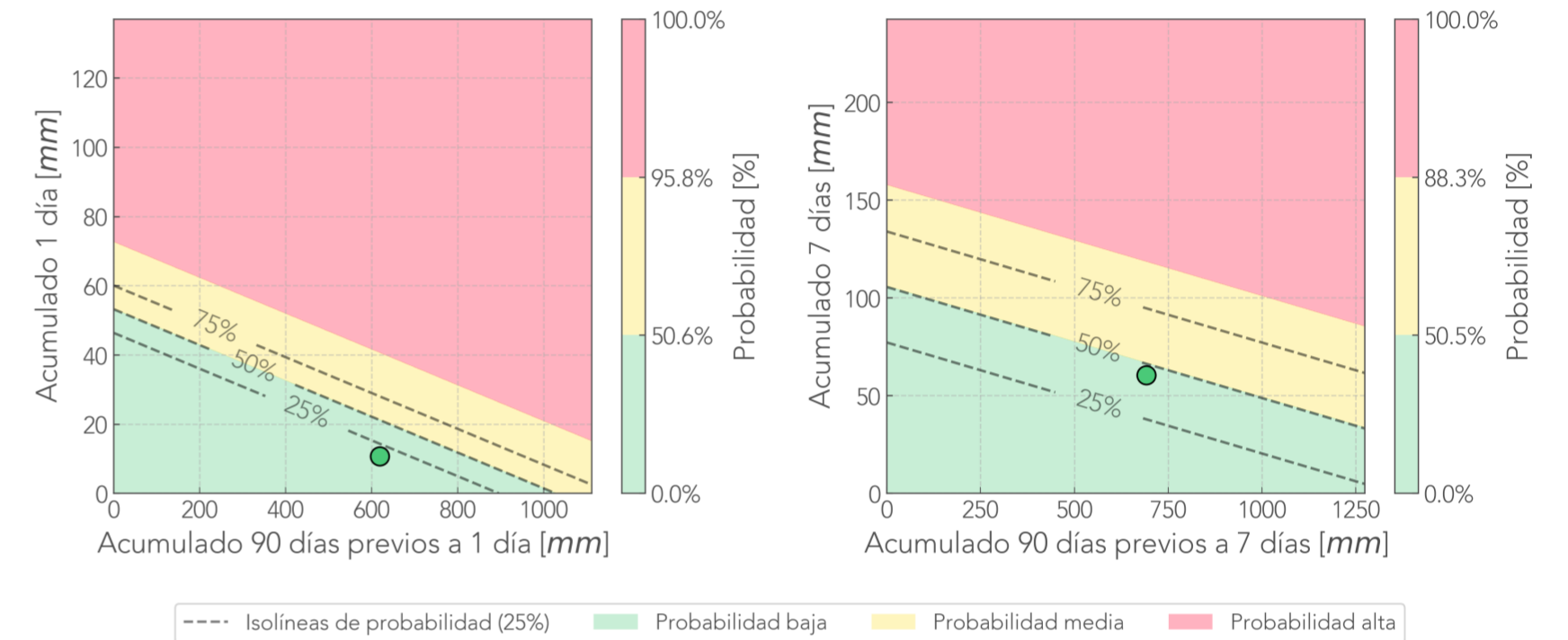


Deslizamiento: La Palmera
 Pluviómetro 787.
 Acelerómetro 844.
 Acelerómetro 845.
 Acelerómetro 846.
 Humedad 788.
 Tensiómetro 790. 23h saturadas.



— Humedad del suelo [%] — Precipitación [mm/hora]
 ■ Muy Bajo ■ Bajo ■ Normal ■ Alto
 ■ Muy Alto

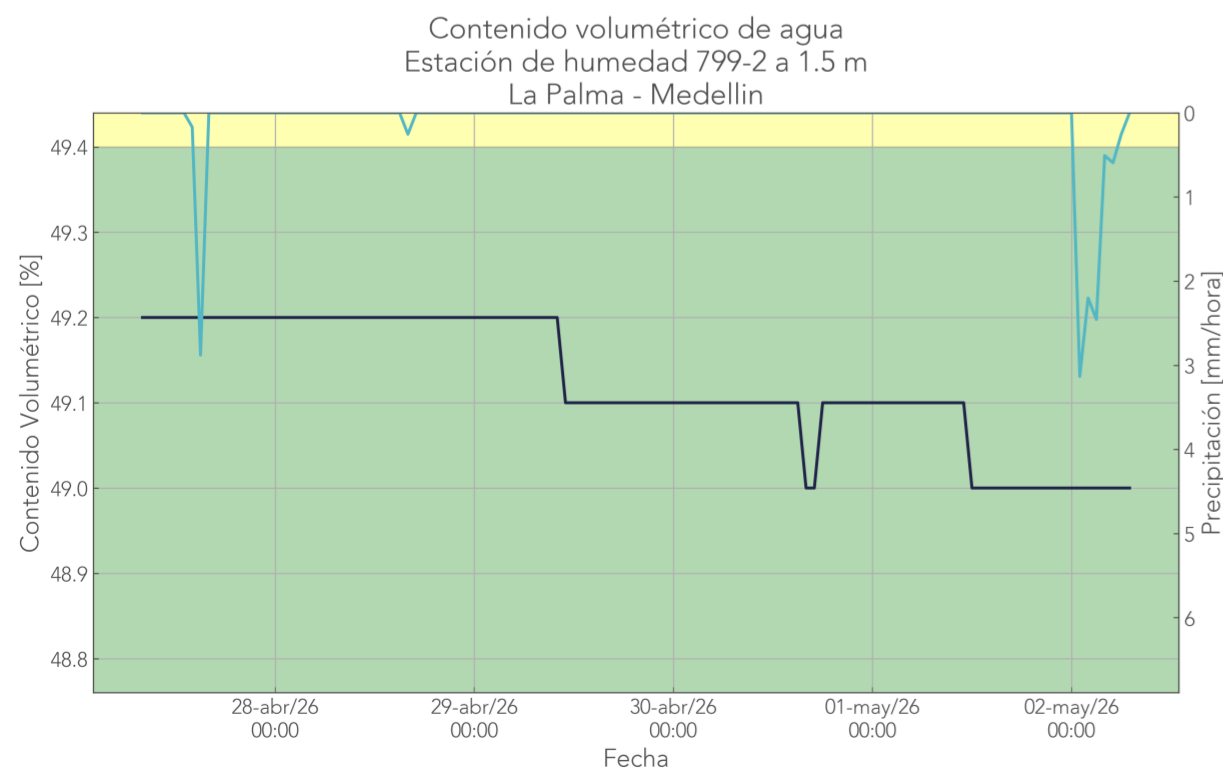
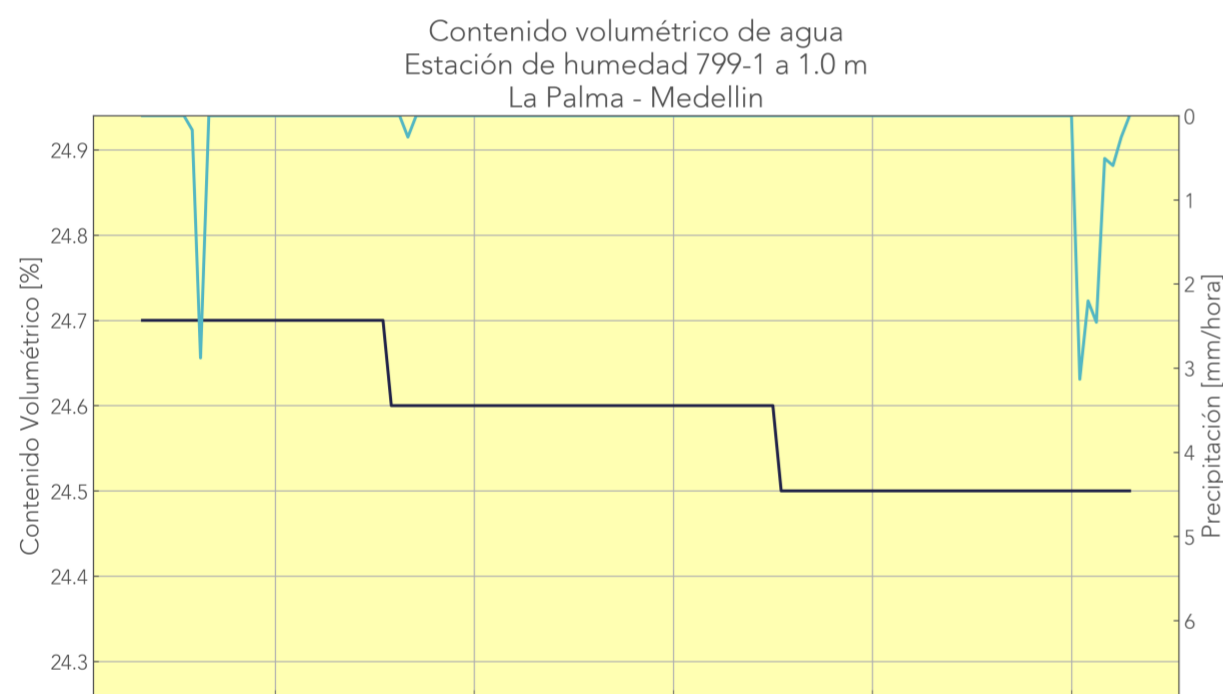
Comparación Reciente-Antecedente
Pluviómetro La Palmera - Medellín



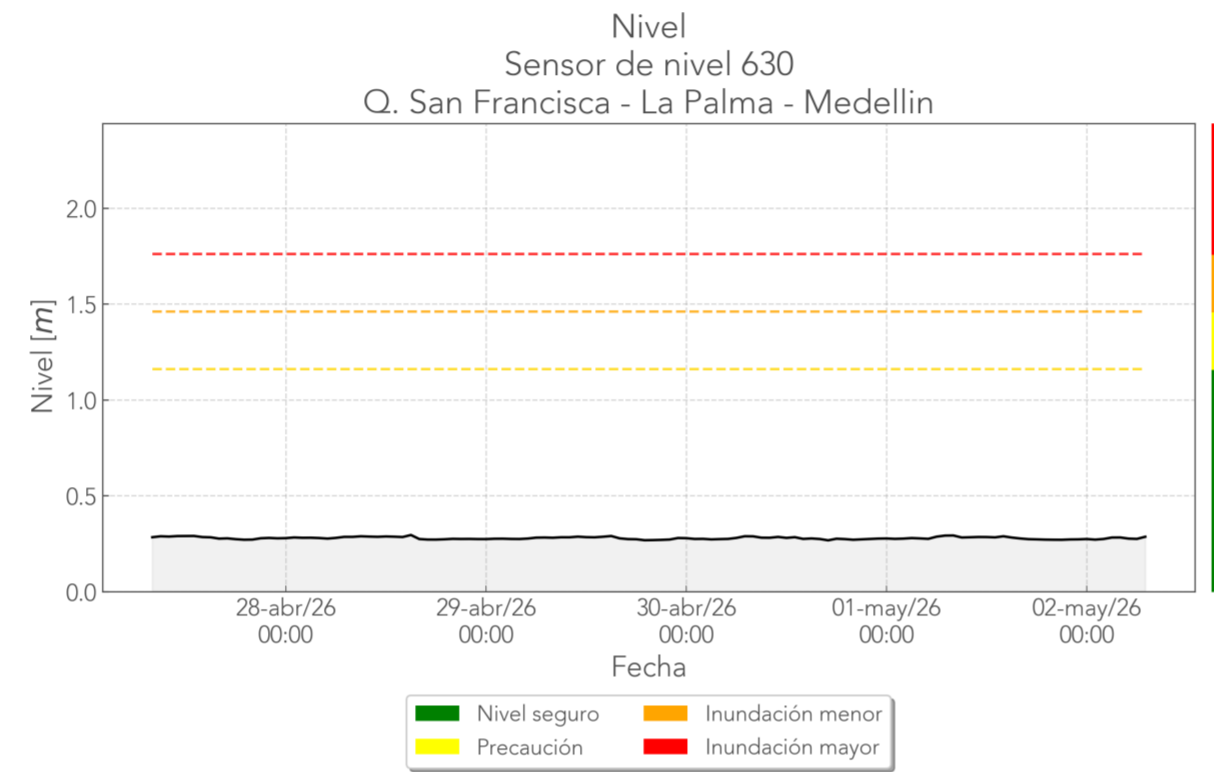
Informe de monitoreo: La Palma

Fecha de reporte:
2-may-26

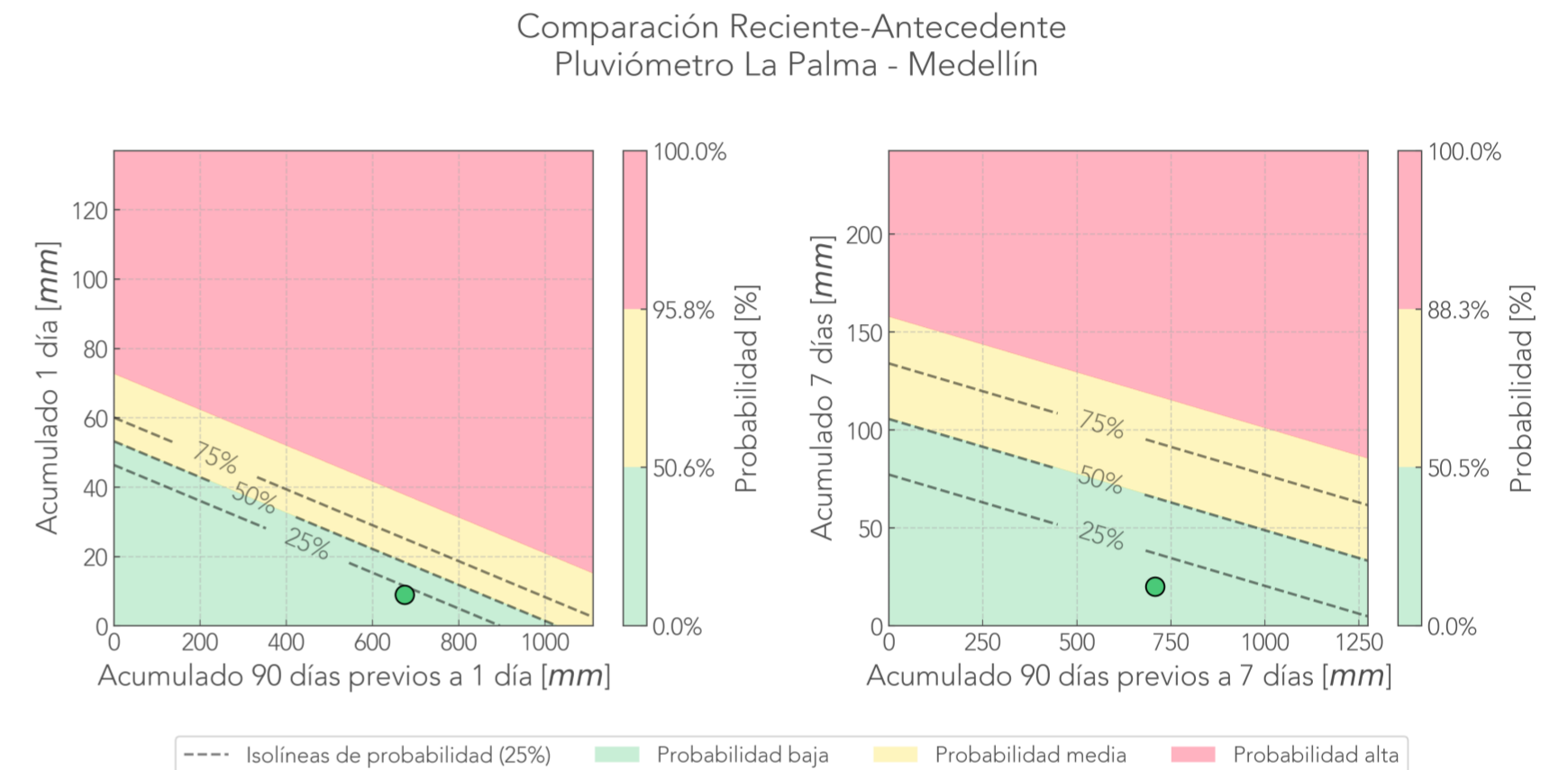
Deslizamiento: La Palma
Pluviómetro 798.
Acelerómetro 864.
Humedad 799. 1.0 m: Alto (24.5%)
Tensiómetro 800. 23h saturadas.
Nivel 630.



— Humedad del suelo [%] — Muy Bajo — Normal — Muy Alto
— Precipitación [mm/hora] — Bajo — Alto



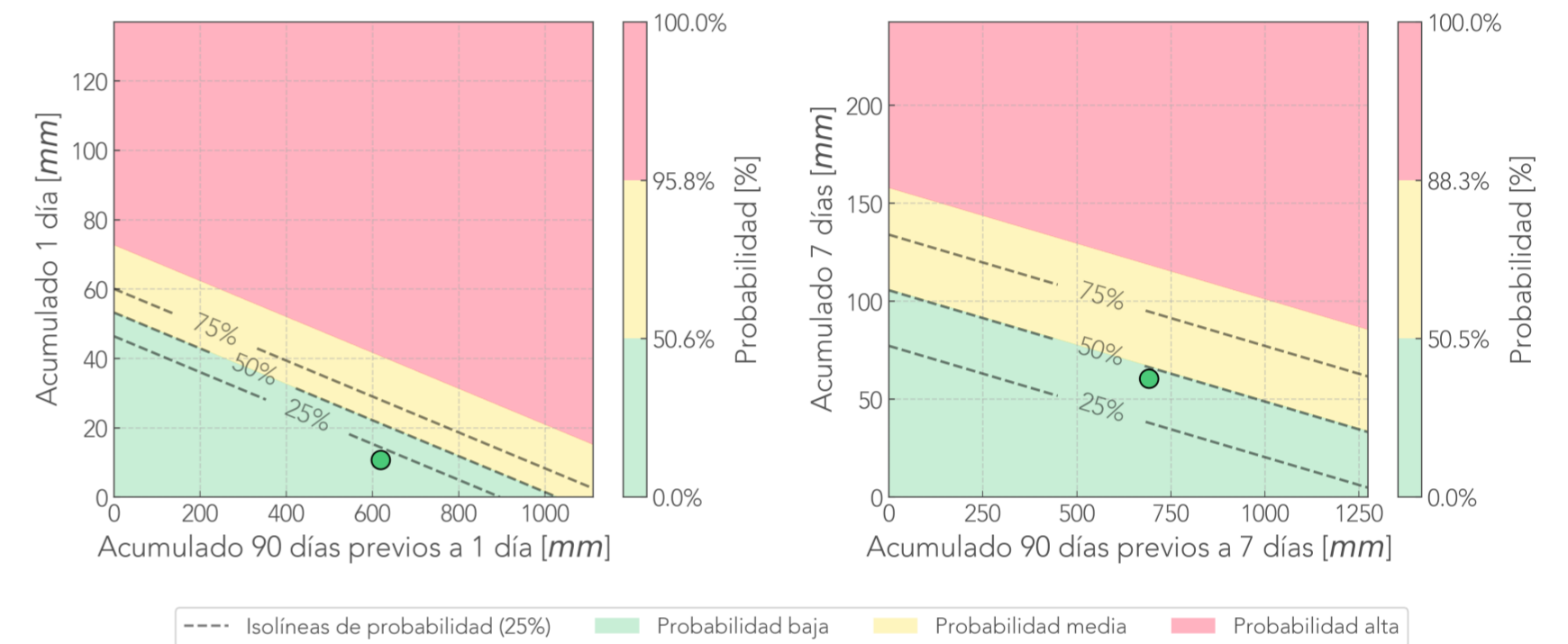
■ Nivel seguro ■ Inundación menor
■ Precaución ■ Inundación mayor



--- Isolíneas de probabilidad (25%) ■ Probabilidad baja ■ Probabilidad media ■ Probabilidad alta

Deslizamiento: Los Balsos
Pluviómetro 787.
Cámara Los_Balsos.

Comparación Reciente-Antecedente
Pluviómetro La Palmera - Medellín



Última foto



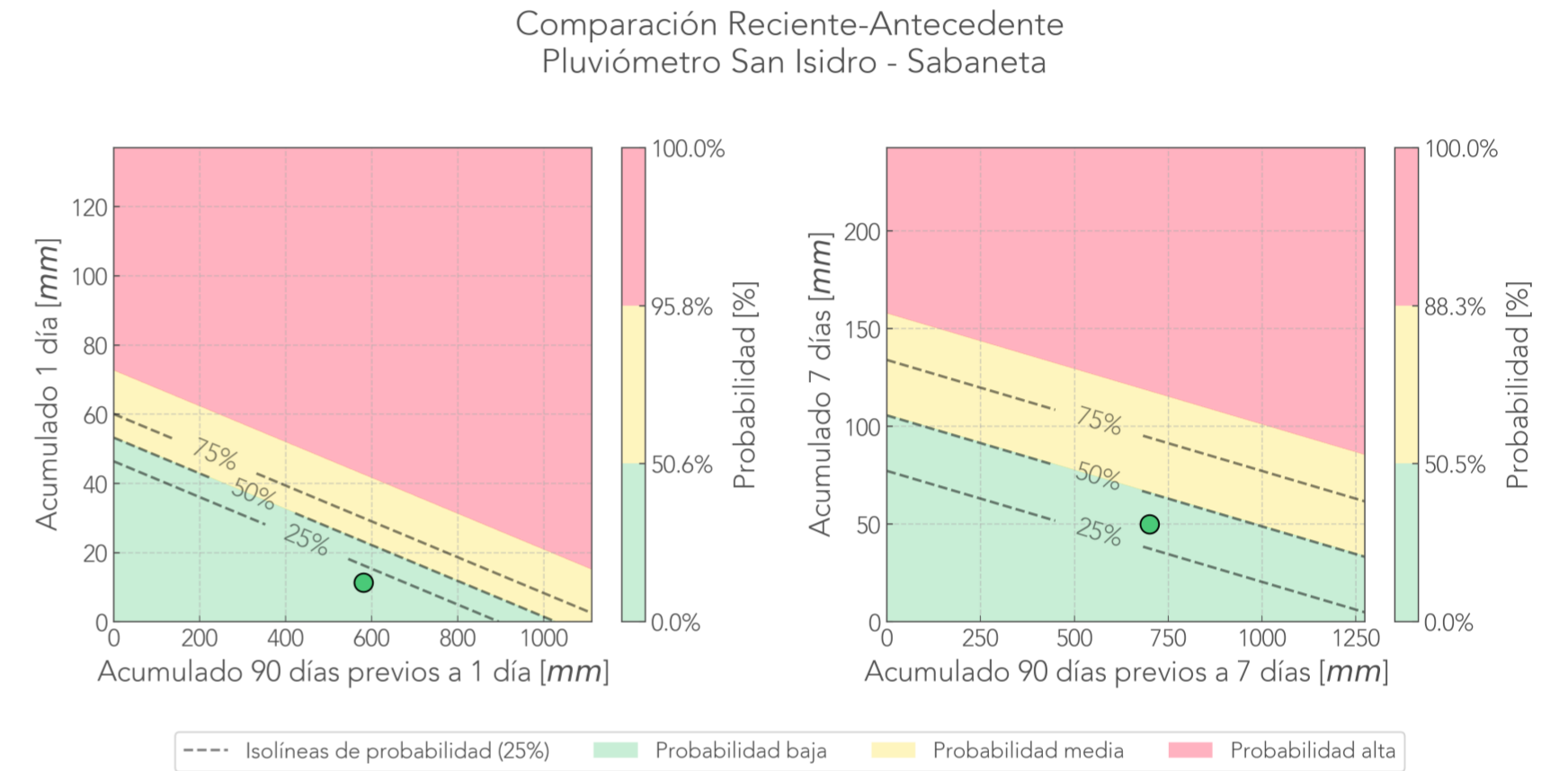
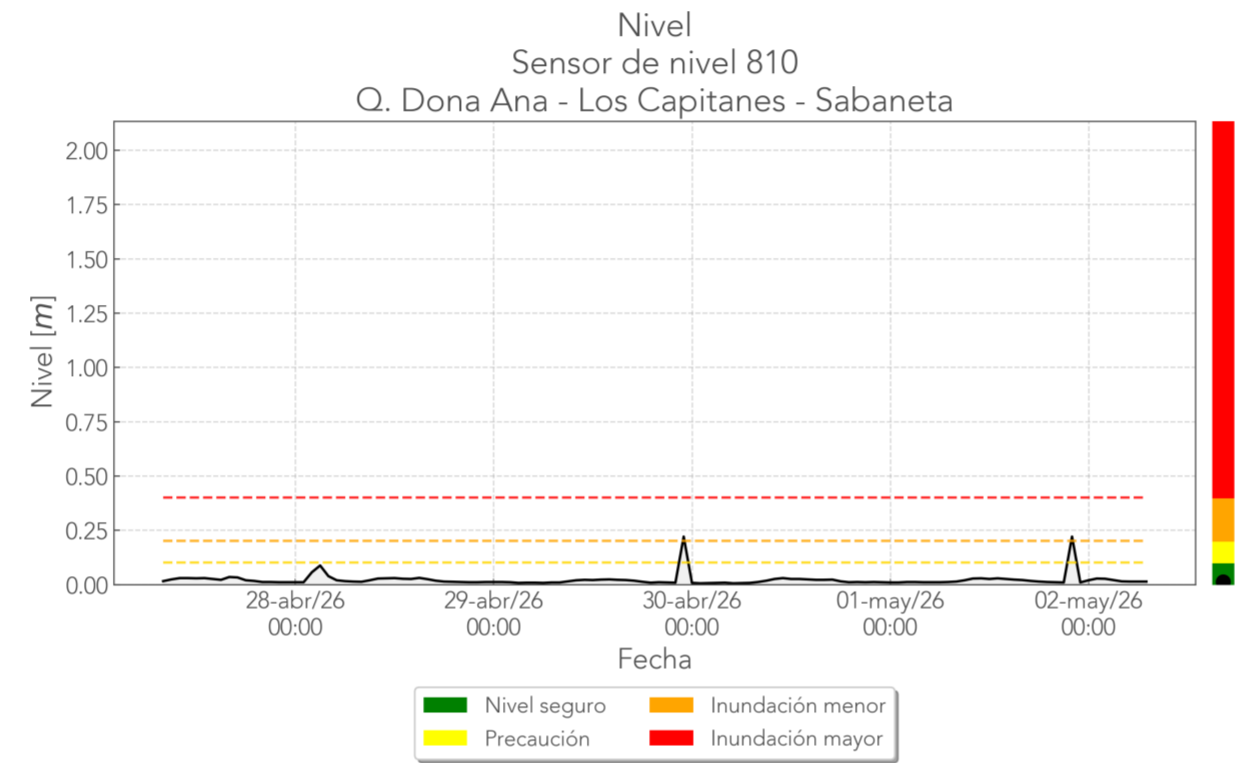
24 horas antes




7 días antes



Deslizamiento: San Isidro
Pluviómetro 34.
Cámara San_Isidro.
Nivel 810.



Última foto



24 horas antes

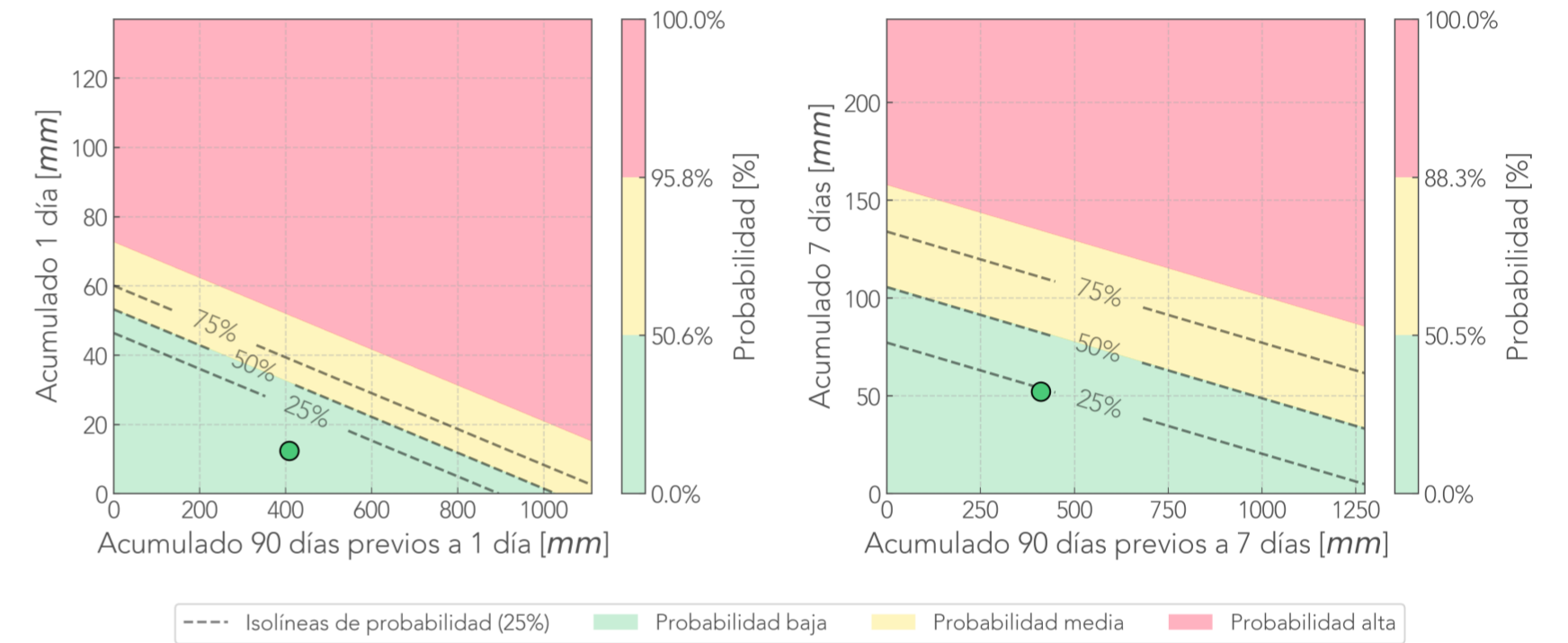


7 días antes



Deslizamiento: Altos De Oriente
Pluviómetro 274.
Cámara Altos_De_Oriente.

Comparación Reciente-Antecedente
Pluviómetro Altos De Oriente - Bello



Última foto



24 horas antes

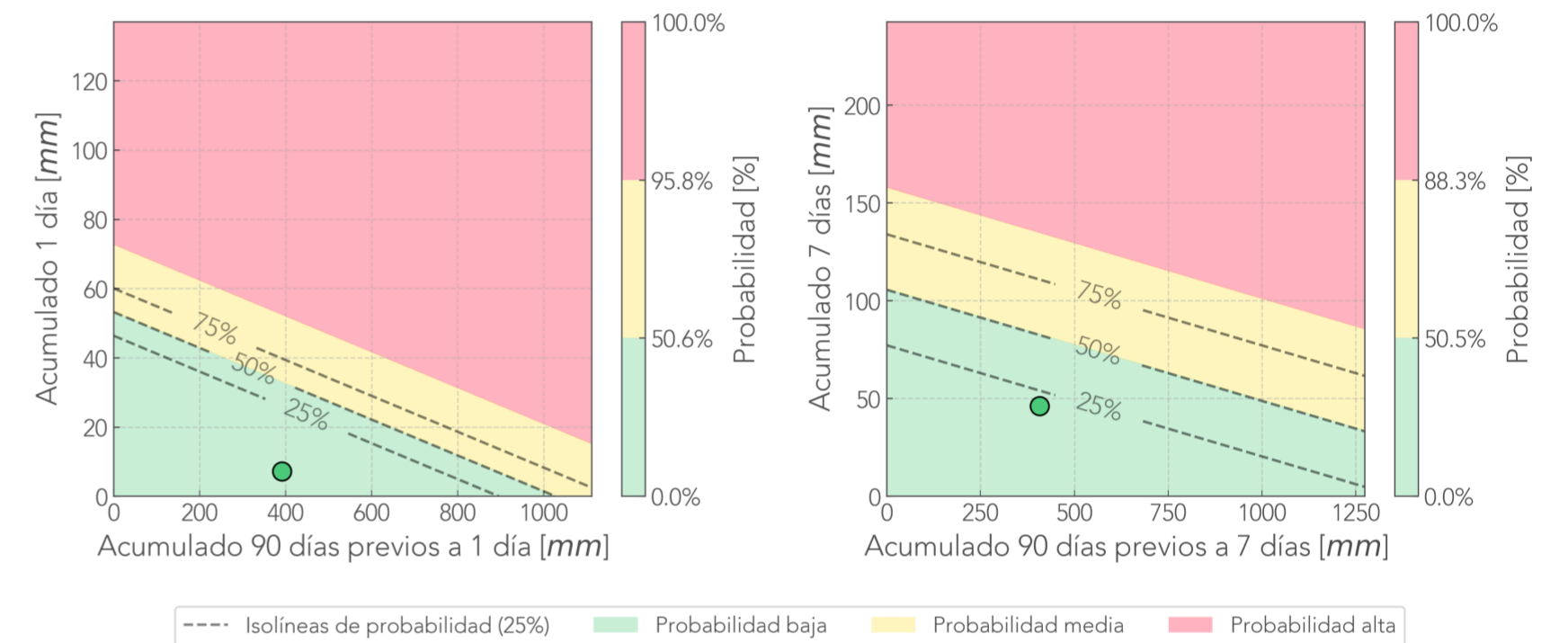


7 días antes



Deslizamiento: El Machete
Pluviómetro 323.
Cámara El_Machete.

Comparación Reciente-Antecedente
Pluviómetro El Machete - Barbosa



Última foto



24 horas antes

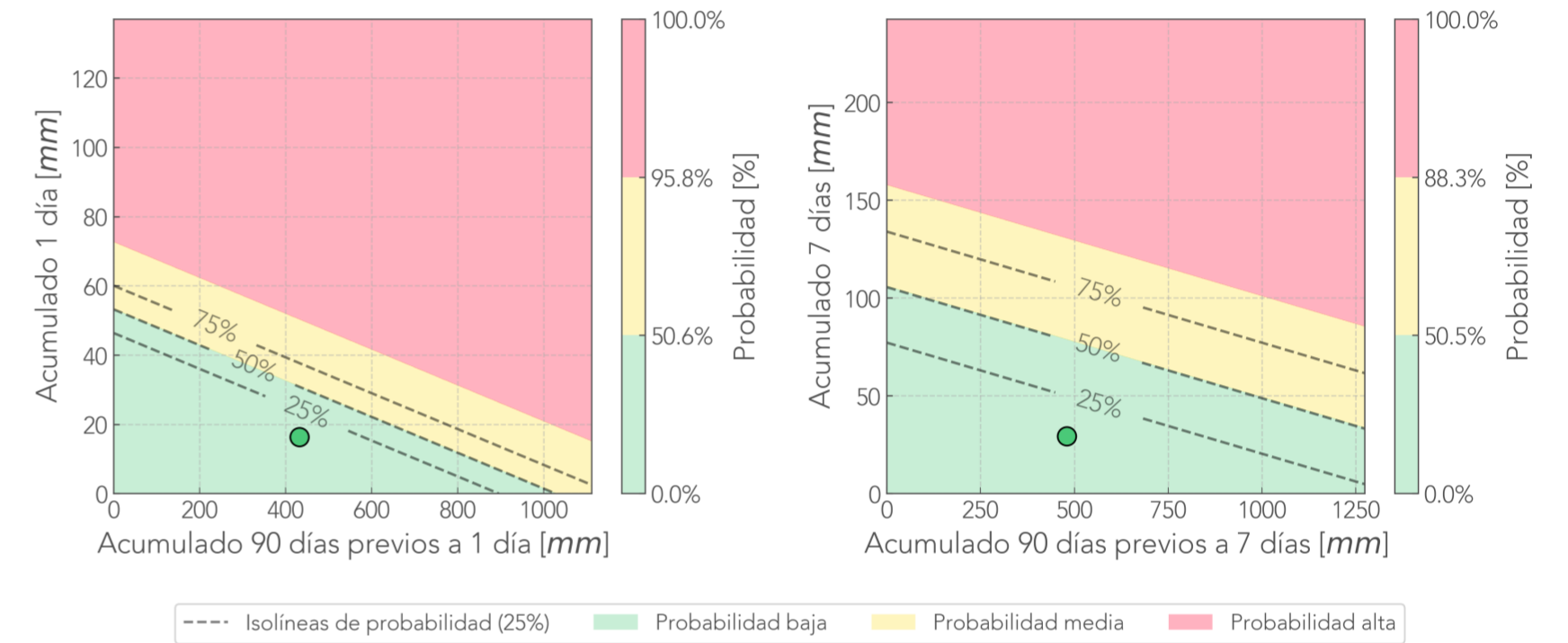


7 días antes



Deslizamiento: Santa Rita
Pluviómetro 820.
Cámara Santa_Rita.

Comparación Reciente-Antecedente
Pluviómetro Santa Rita - Medellín



Última foto



24 horas antes



7 días antes

