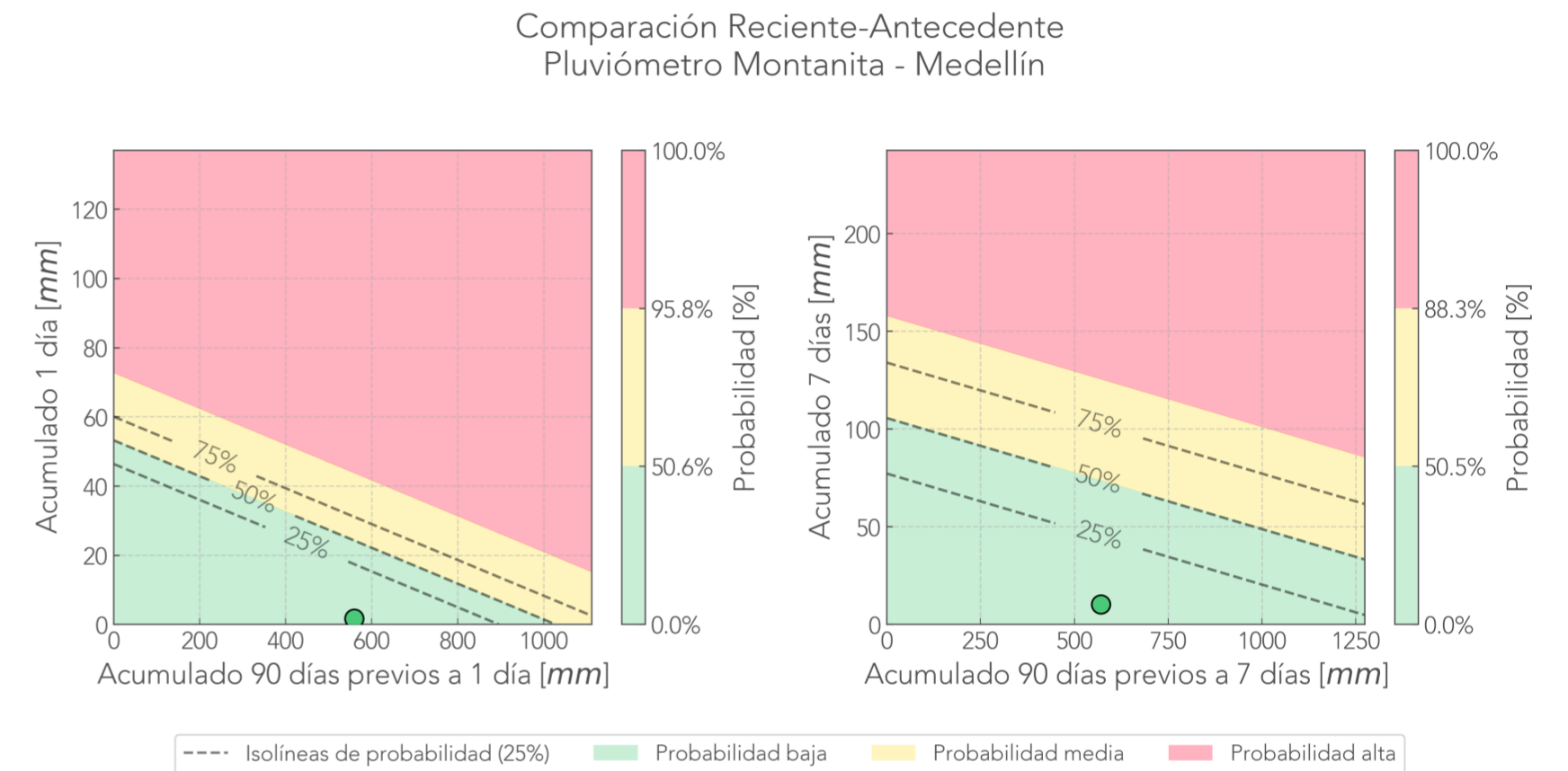




Este es un reporte de monitoreo de las 24h  
antecedentes de los sitios críticos.  
Fue generado automáticamente.

Geotecnia - SIATA

Deslizamiento: Montanita  
Pluviómetro 418.  
Cámara Montanita.



Última foto



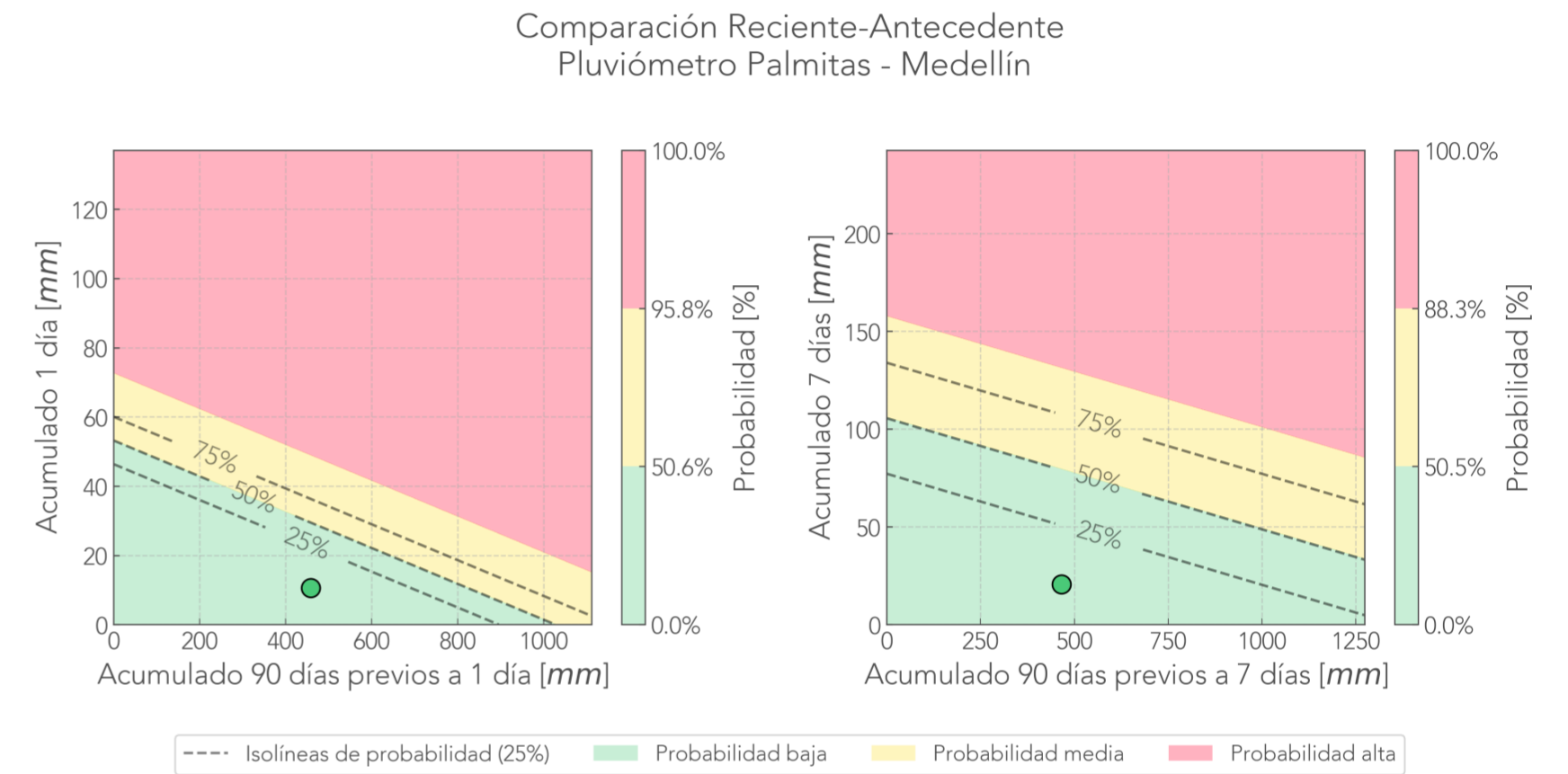
24 horas antes



7 días antes



Deslizamiento: Palmitas  
Pluviómetro 320.  
Cámara Palmitas.



Última foto



24 horas antes



7 días antes

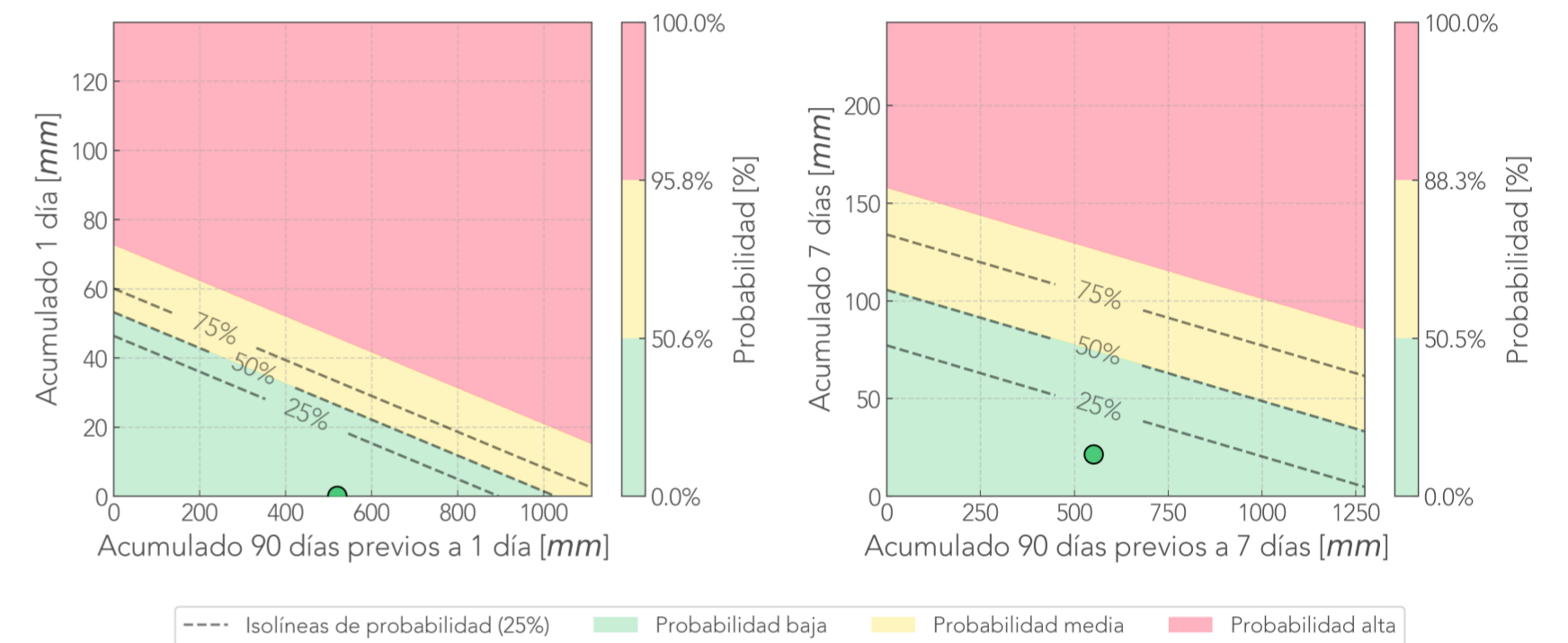


# Informe de monitoreo: Pajarito

Fecha de reporte:  
29-abr-26

Deslizamiento: Pajarito  
Pluviómetro 20.

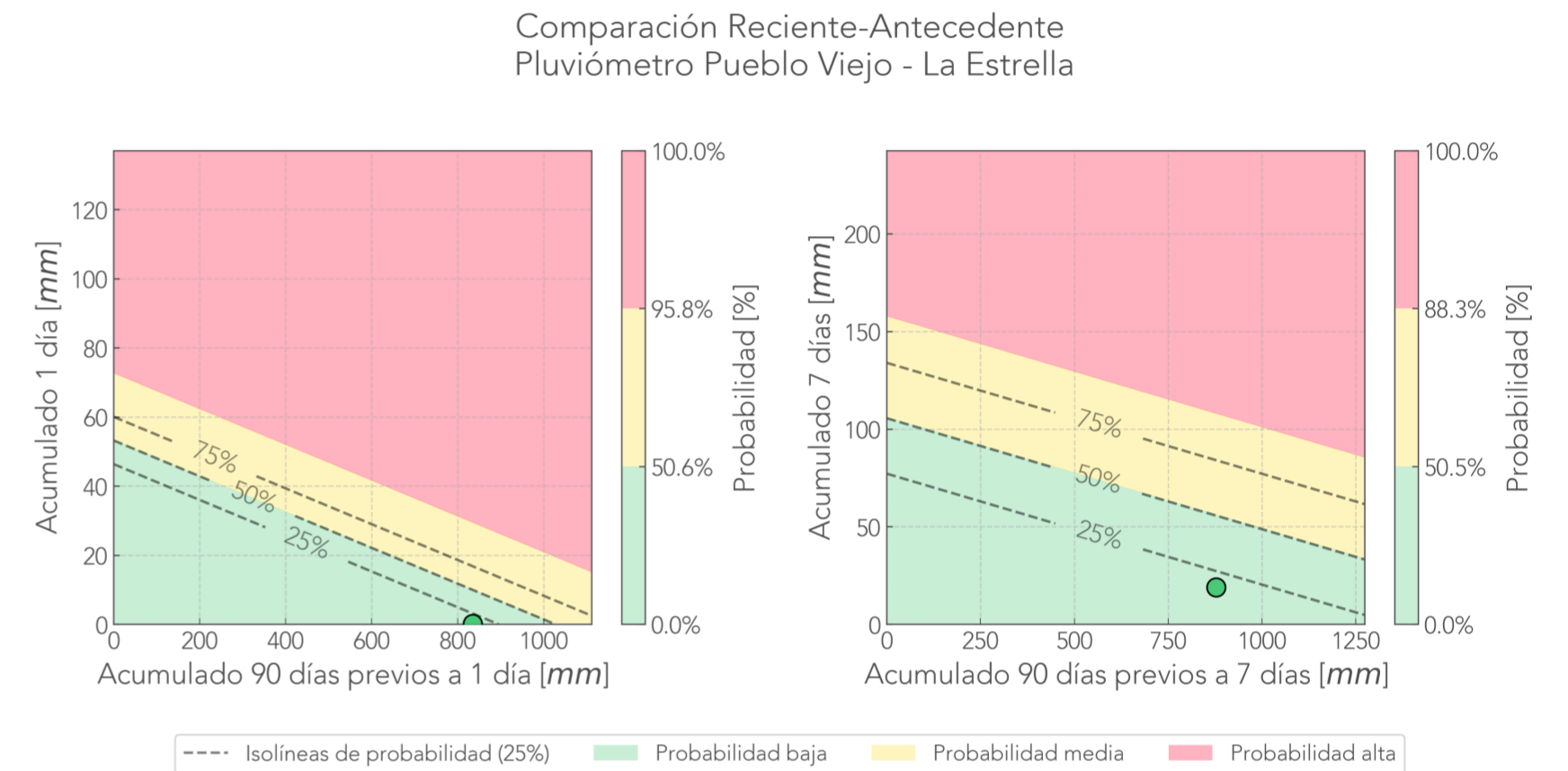
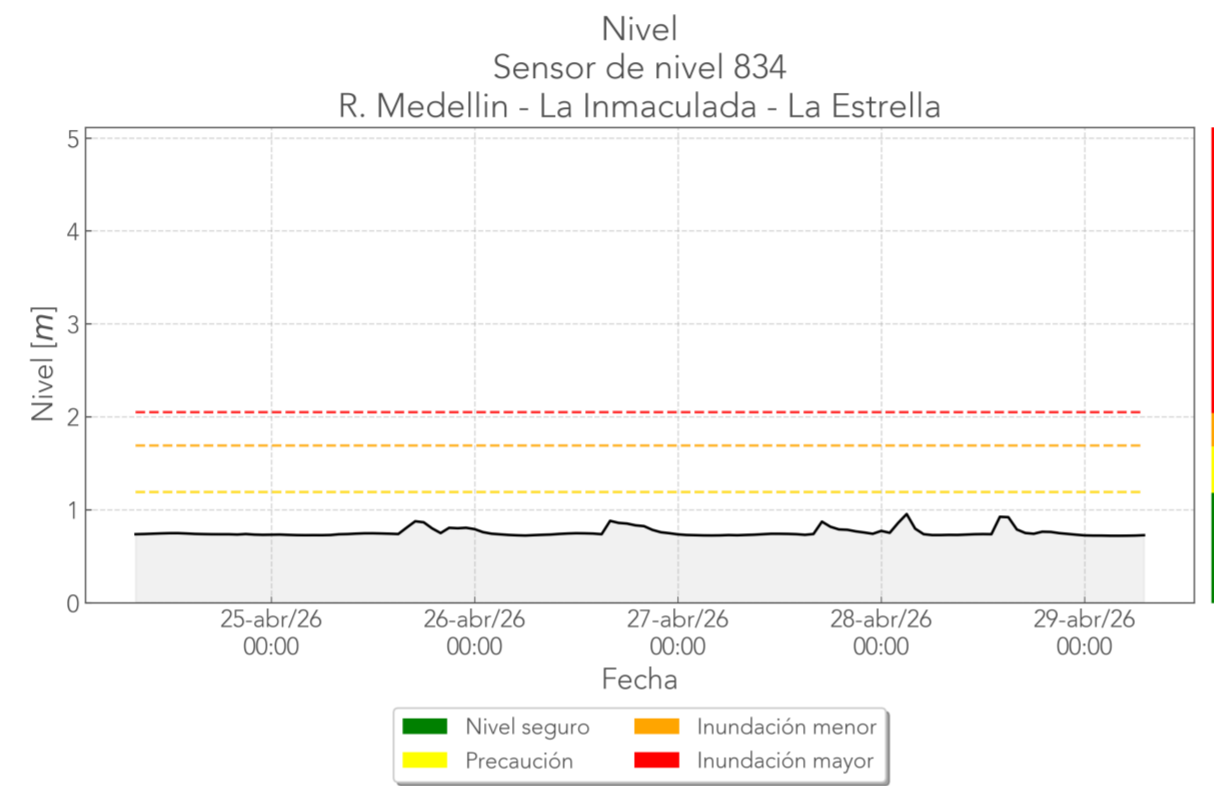
Comparación Reciente-Antecedente  
Pluviómetro Pajarito - Medellín



# Informe de monitoreo: Pueblo Viejo

Fecha de reporte:  
29-abr-26

Deslizamiento: Pueblo Viejo  
Pluviómetro 420.  
Cámara Pueblo\_Viejo.  
Nivel 834.



## Última foto



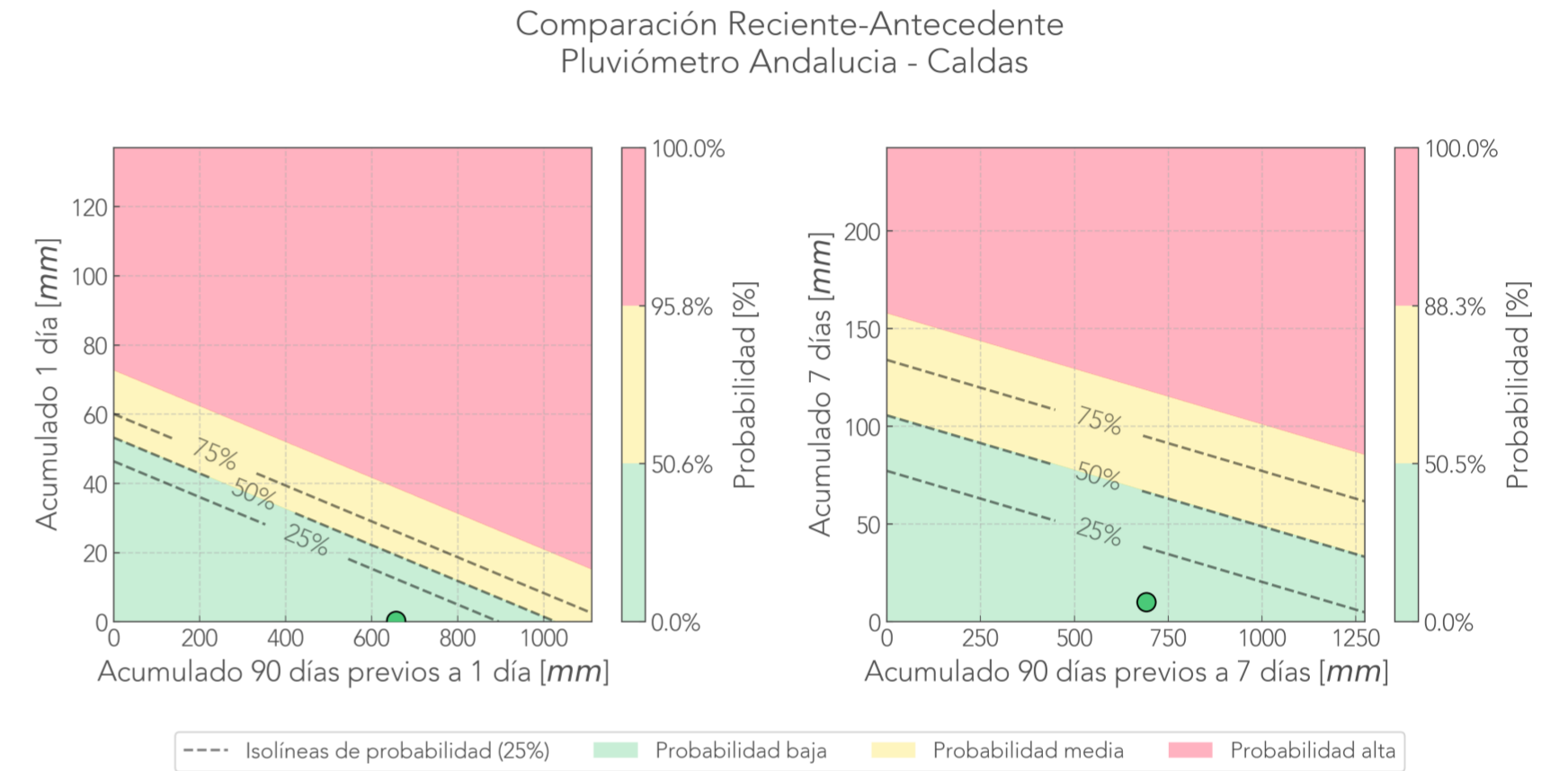
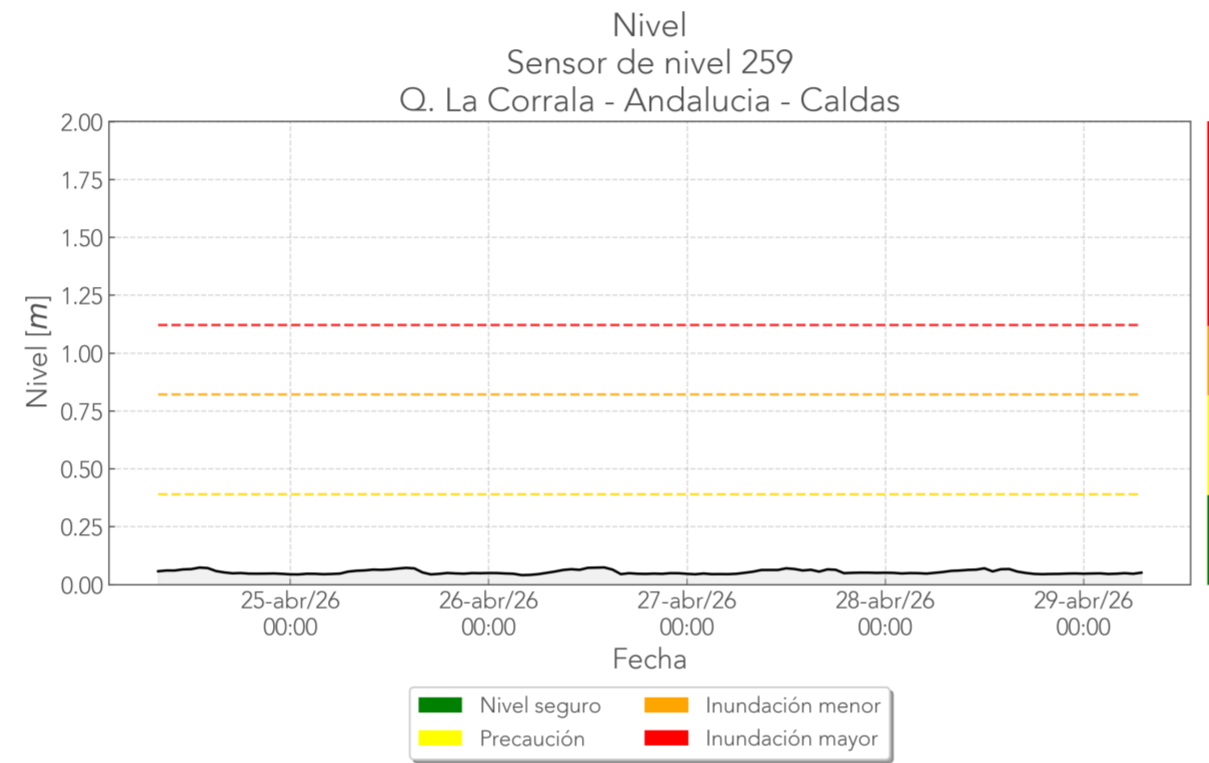
## 24 horas antes




## 7 días antes



Deslizamiento: Andalucía  
Pluviómetro 432.  
Cámara Andalucía.  
Nivel 259.



Última foto



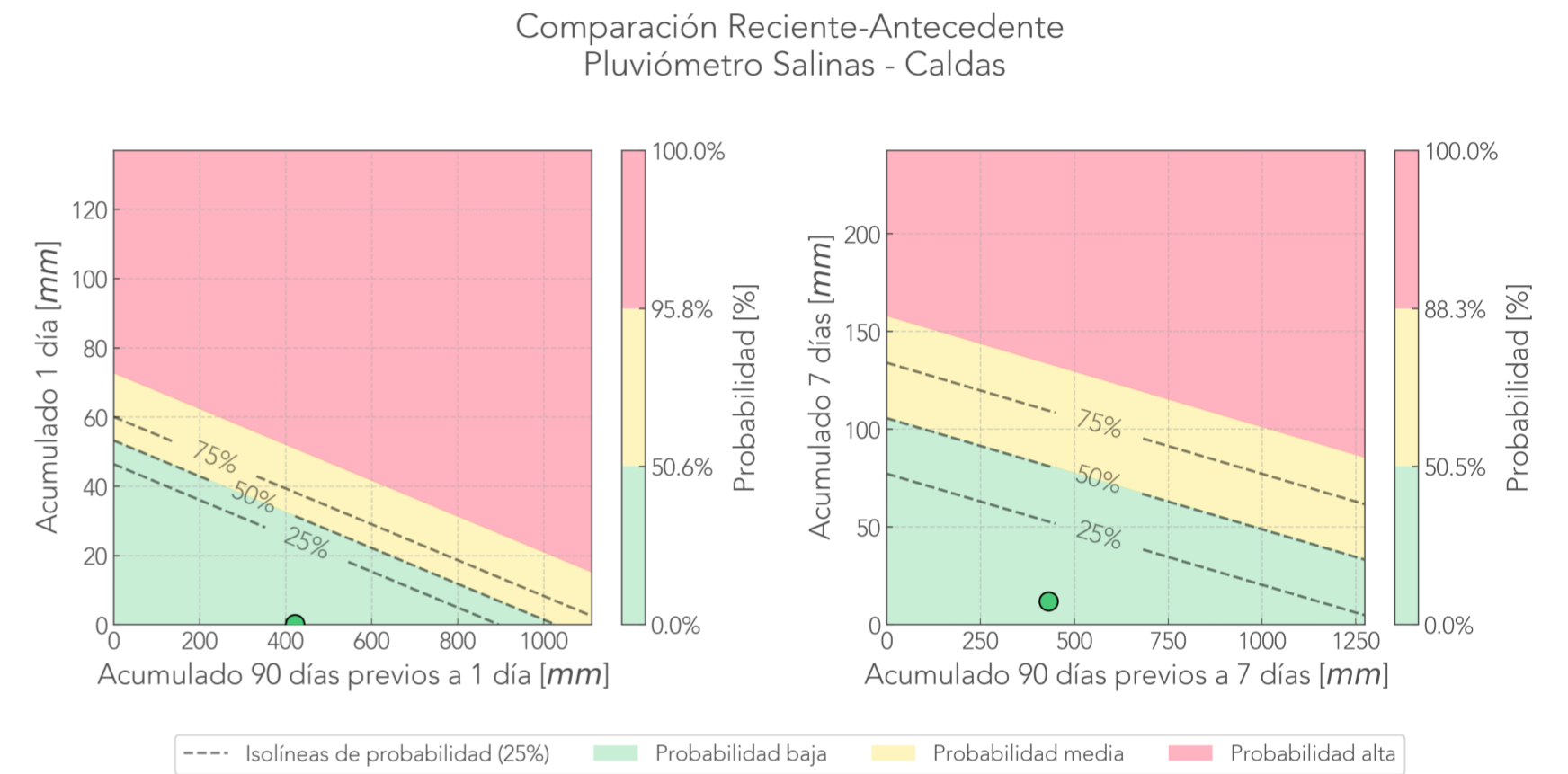
24 horas antes




7 días antes



Deslizamiento: Salinas  
Pluviómetro 383.  
Cámara Salinas.



Última foto



24 horas antes



7 días antes





# **Informe de monitoreo: Ancon Norte**

Fecha de reporte:  
29-abr-26

Deslizamiento: Ancon Norte

Pluviometro 373: Error (HTTP Error 429: Too Many Requests).

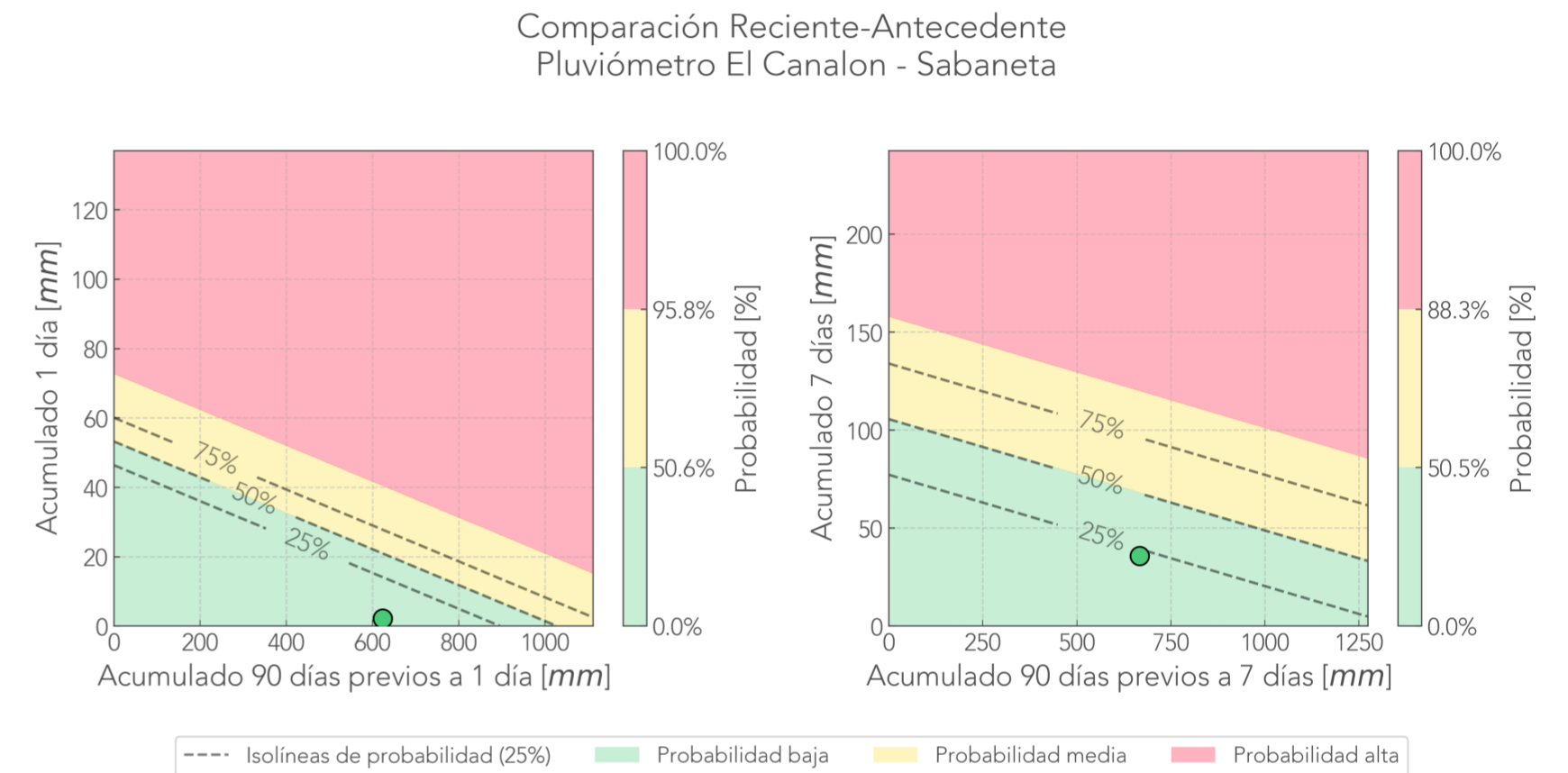
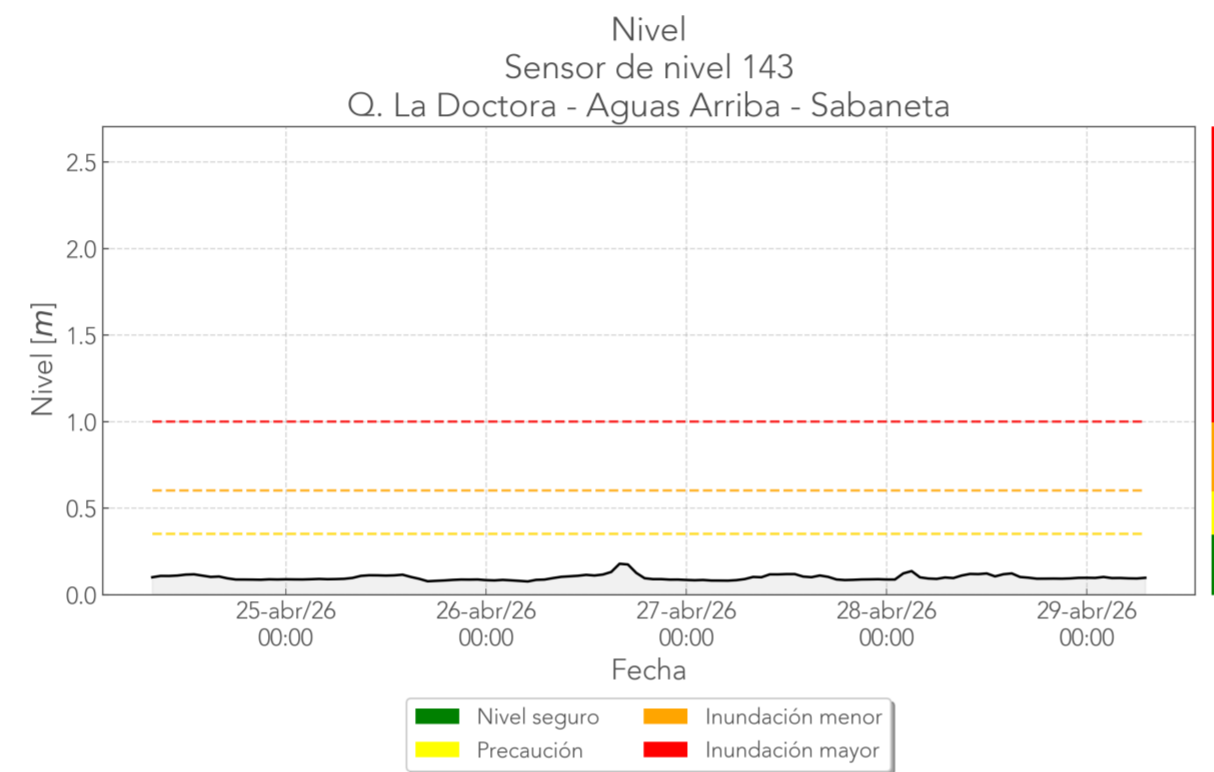
Acelerómetro 379.

Acelerómetro 768. Anomalía en balanceo.


TDR 100269 Cable 1: Sin datos.

TDR 100269 Cable 2: Sin datos.


Deslizamiento: El Canalon  
Pluviómetro 193.  
Cámara El\_Canalon.  
Nivel 143.




## Última foto



## 24 horas antes



## 7 días antes



# Informe de monitoreo: La Raya

Fecha de reporte:  
29-abr-26

Deslizamiento: La Raya  
Pluviometro 261: Error (HTTP Error 429: Too Many Requests).  
Cámara La\_Raya.  
Nivel 246. Error en consulta de datos.

Última foto



24 horas antes



7 días antes



# Informe de monitoreo: La Raya 2

Fecha de reporte:  
29-abr-26

Deslizamiento: La Raya 2  
Pluviometro 261: Error (HTTP Error 429: Too Many Requests).  
Cámara La\_Raya\_2.  
Nivel 246. Error en consulta de datos.

Última foto



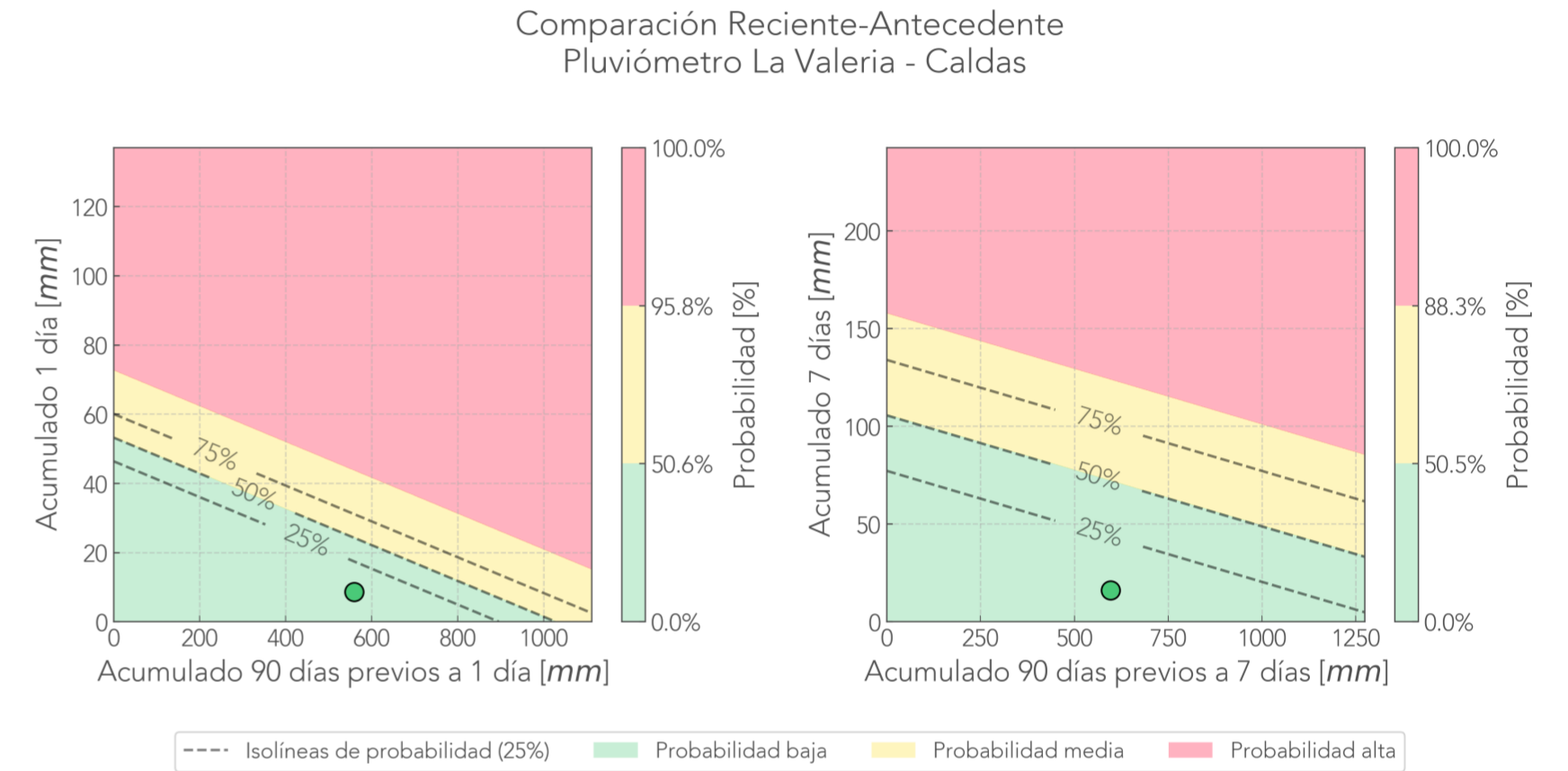
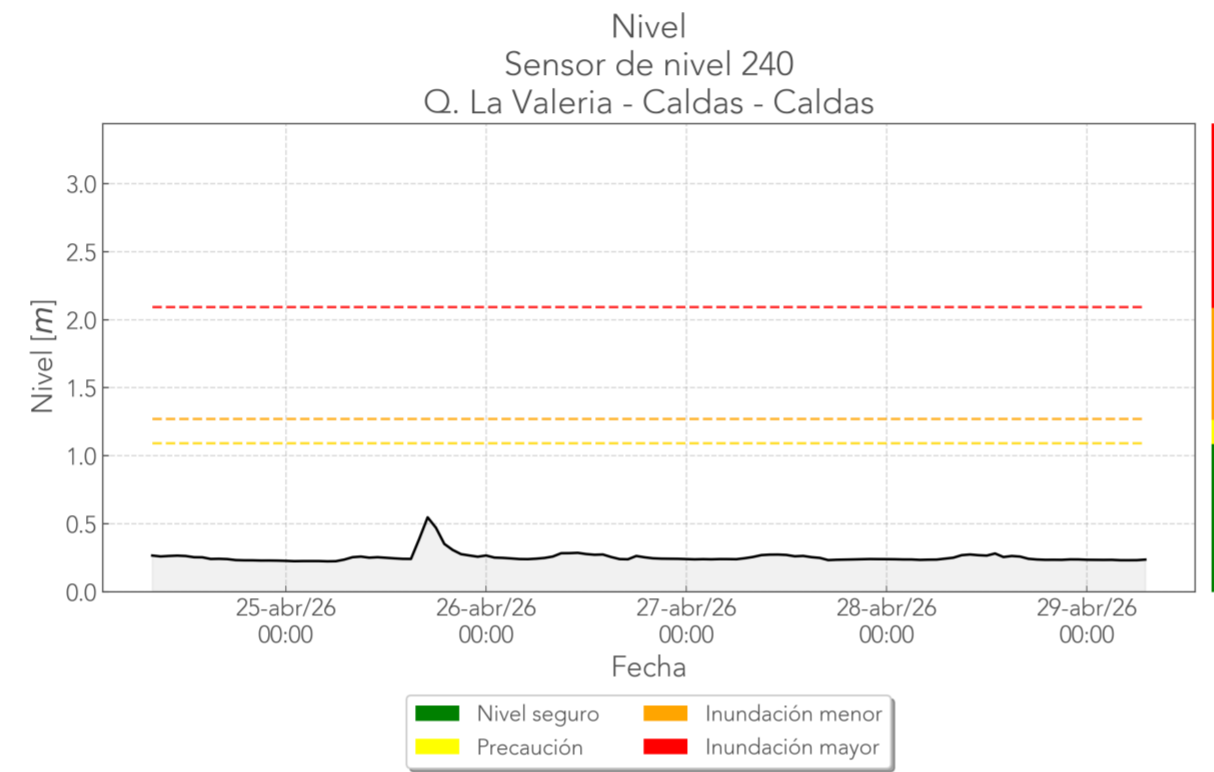
24 horas antes



7 días antes



Deslizamiento: La Valeria  
Pluviómetro 515.  
TDR 100686 Cable 1: Sin datos.  
Cámara La\_Valeria.  
Nivel 240.



## Última foto



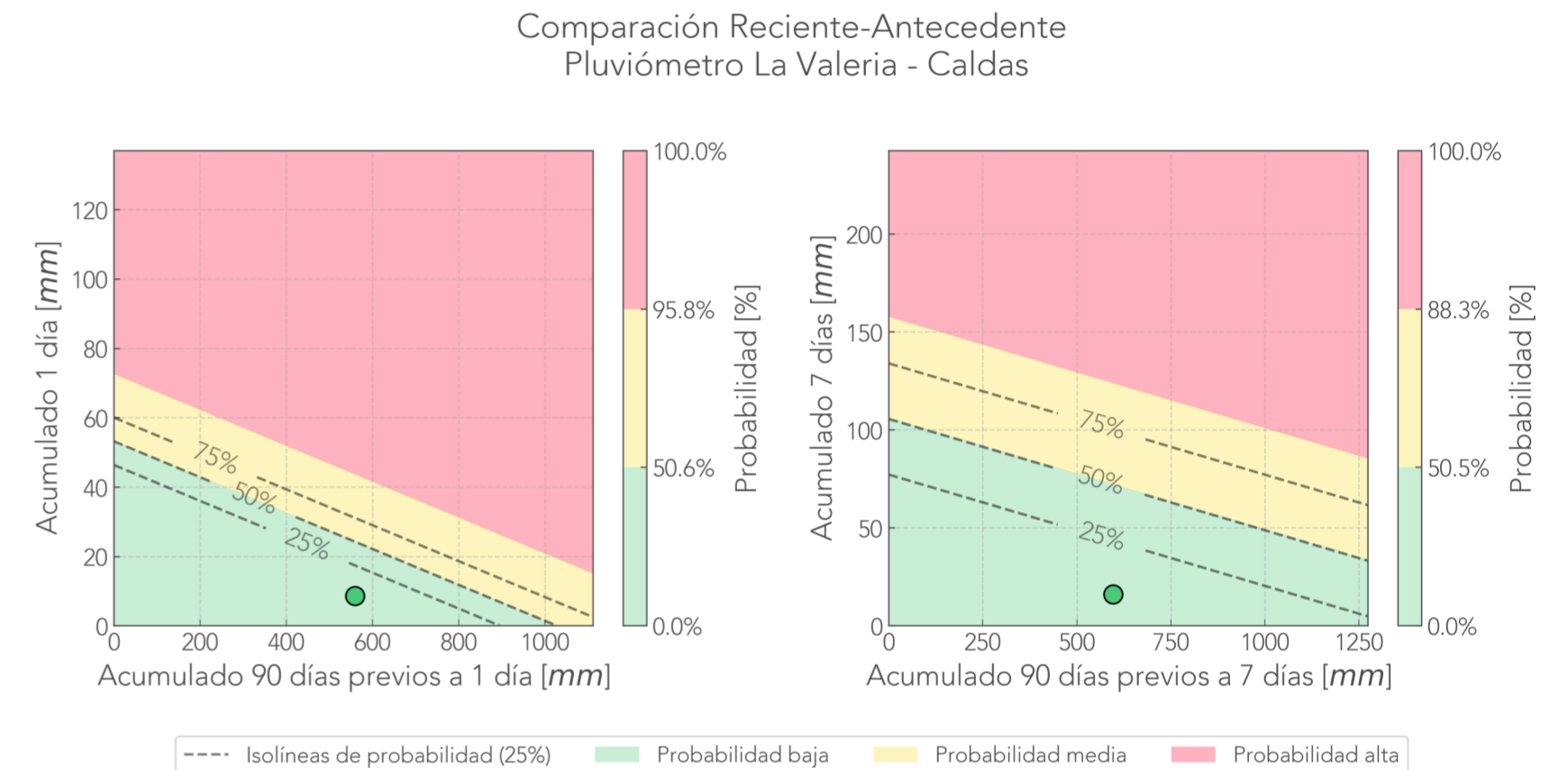
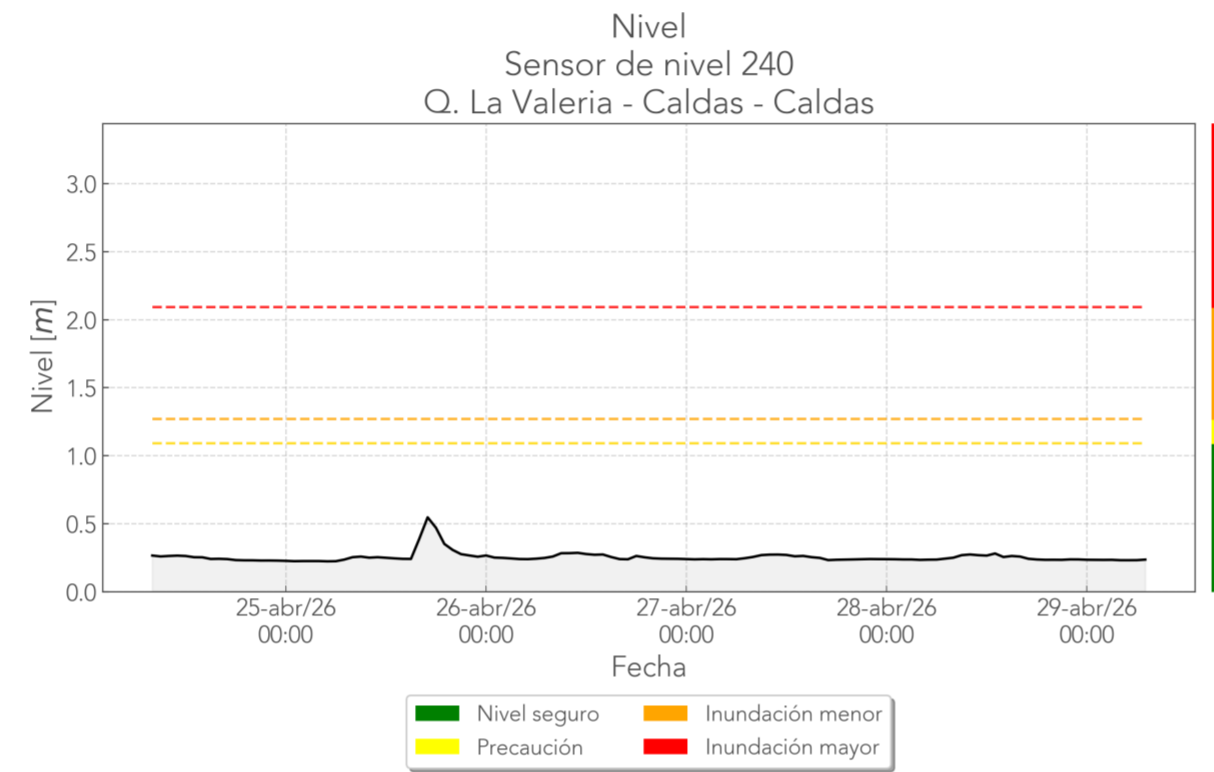
## 24 horas antes



## 7 días antes



Deslizamiento: La Valeria 2  
Pluviómetro 515.  
Cámara La\_Valeria\_2.  
Nivel 240.



## Última foto



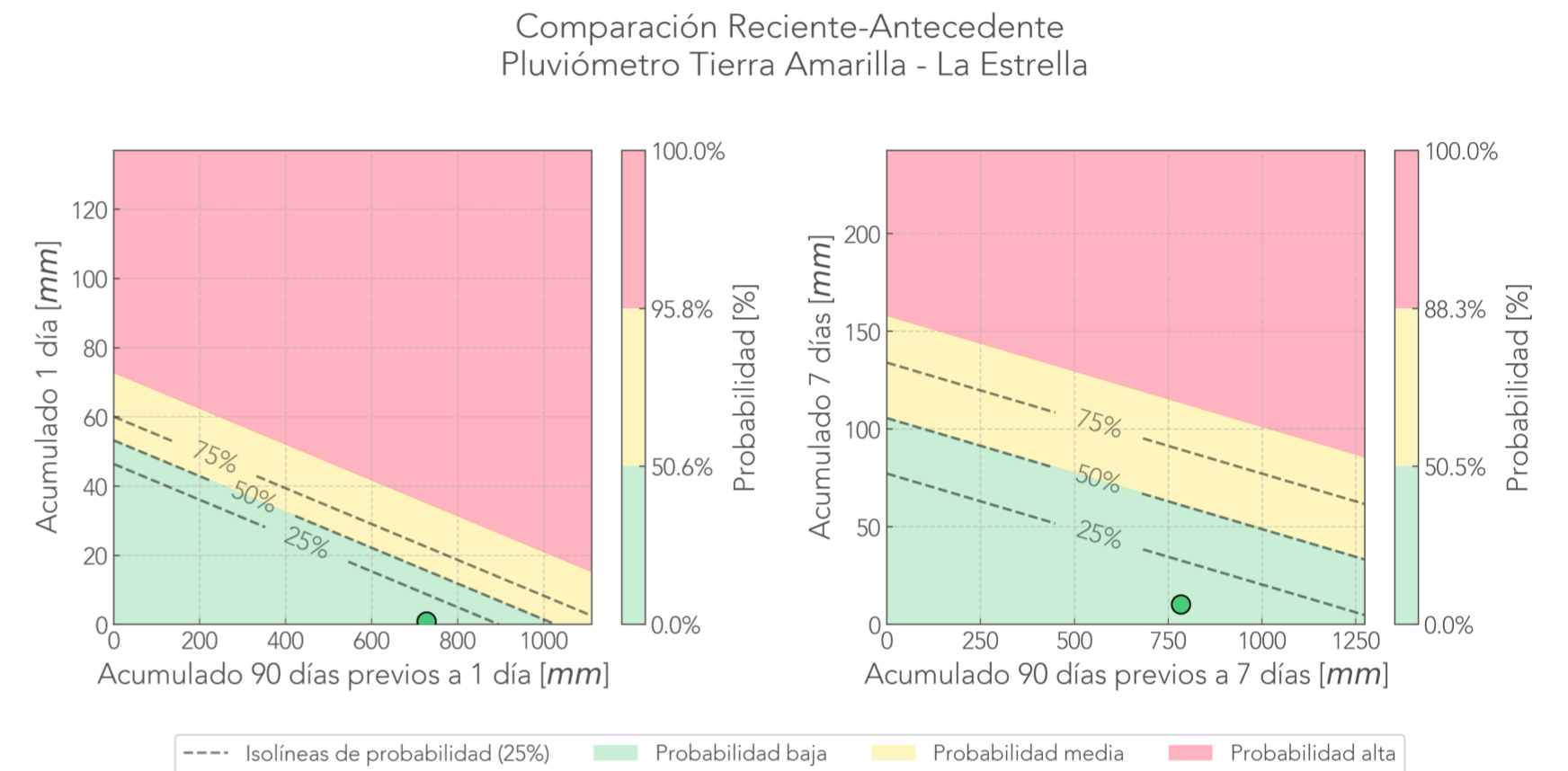
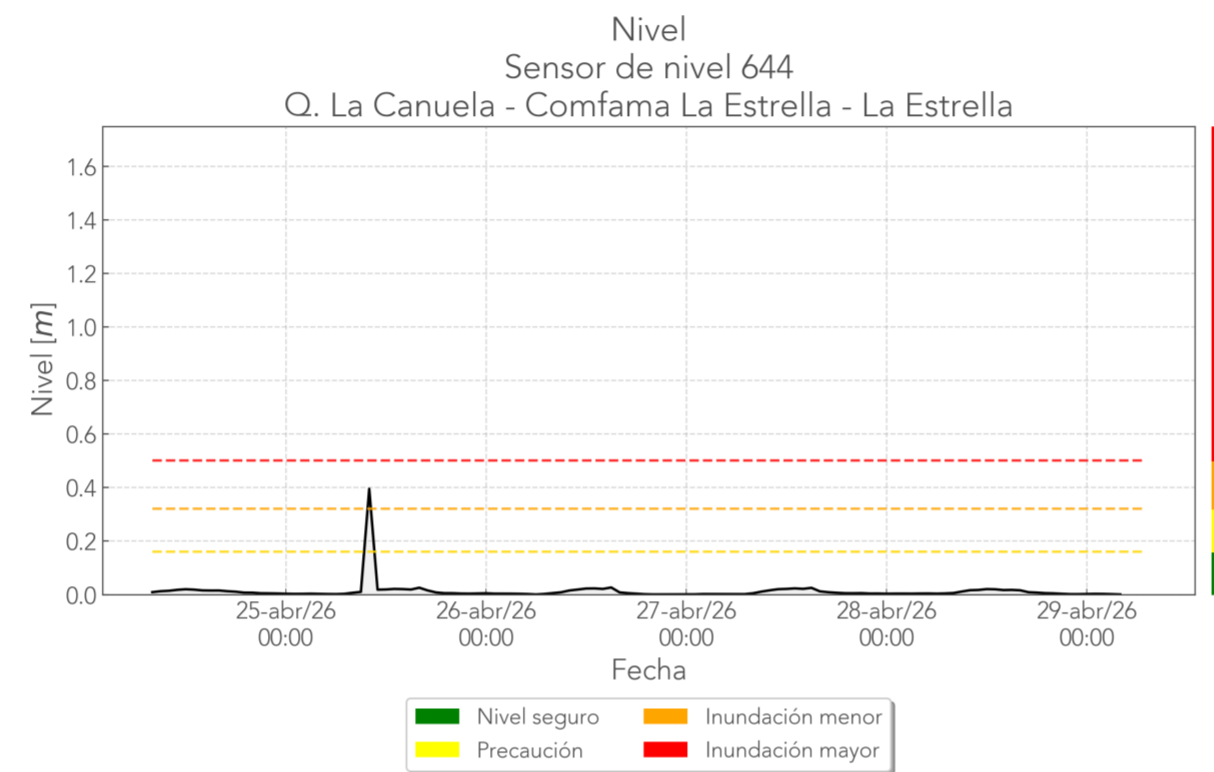
## 24 horas antes



## 7 días antes



Deslizamiento: Tierra Amarilla  
Pluviómetro 519.  
Cámara Tierra\_Amarilla.  
Nivel 644.



## Última foto



## 24 horas antes

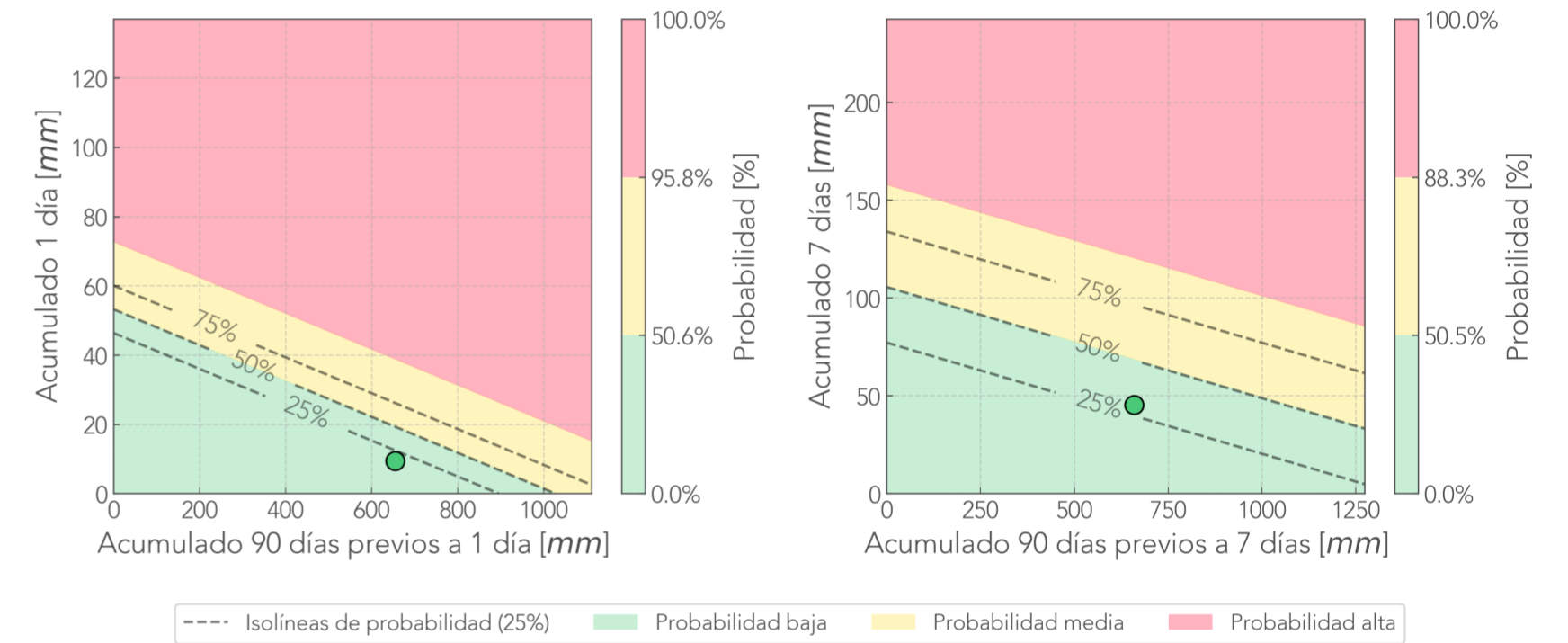


## 7 días antes



Deslizamiento: U.R Atavanza  
Pluviómetro 22.  
Cámara U.R\_Atavanza.

Comparación Reciente-Antecedente  
Pluviómetro U.R Atavanza - Medellín



## Última foto



## 24 horas antes



## 7 días antes



# Informe de monitoreo: Olaya Herrera

Fecha de reporte:  
29-abr-26

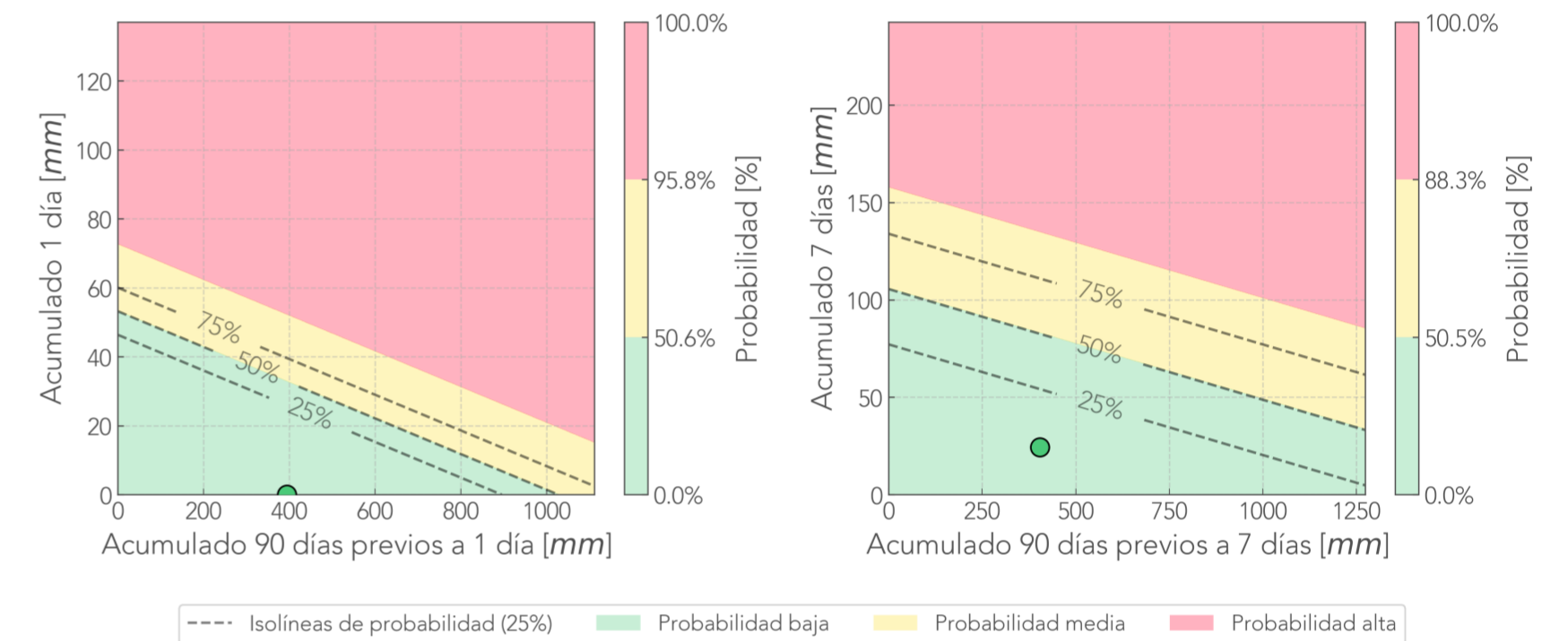
Deslizamiento: Olaya Herrera

Pluviómetro 456.

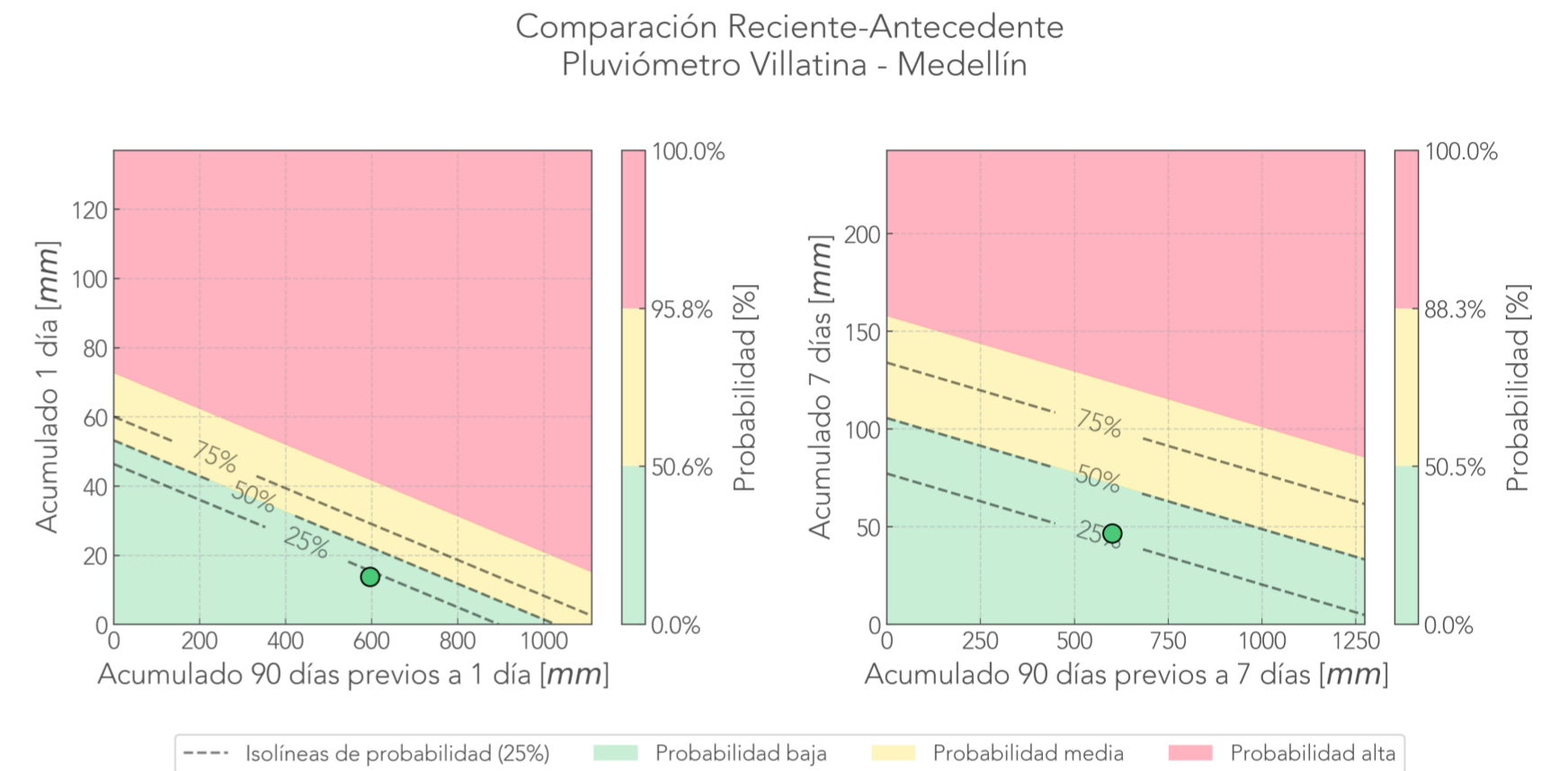
Acelerómetro 563.

Acelerómetro 564. Sin datos suficientes para calcular umbrales.

Comparación Reciente-Antecedente  
Pluviómetro Olaya Herrera - Medellín



Deslizamiento: Villatina  
Pluviómetro 551.  
Cámara Villatina.



## Última foto



## 24 horas antes



## 7 días antes



# Informe de monitoreo: La Bermejala

Fecha de reporte:  
29-abr-26

Deslizamiento: La Bermejala  
Pluviometro 558: Error (HTTP Error 429: Too Many Requests).  
Cámara La\_Bermejala.

Última foto



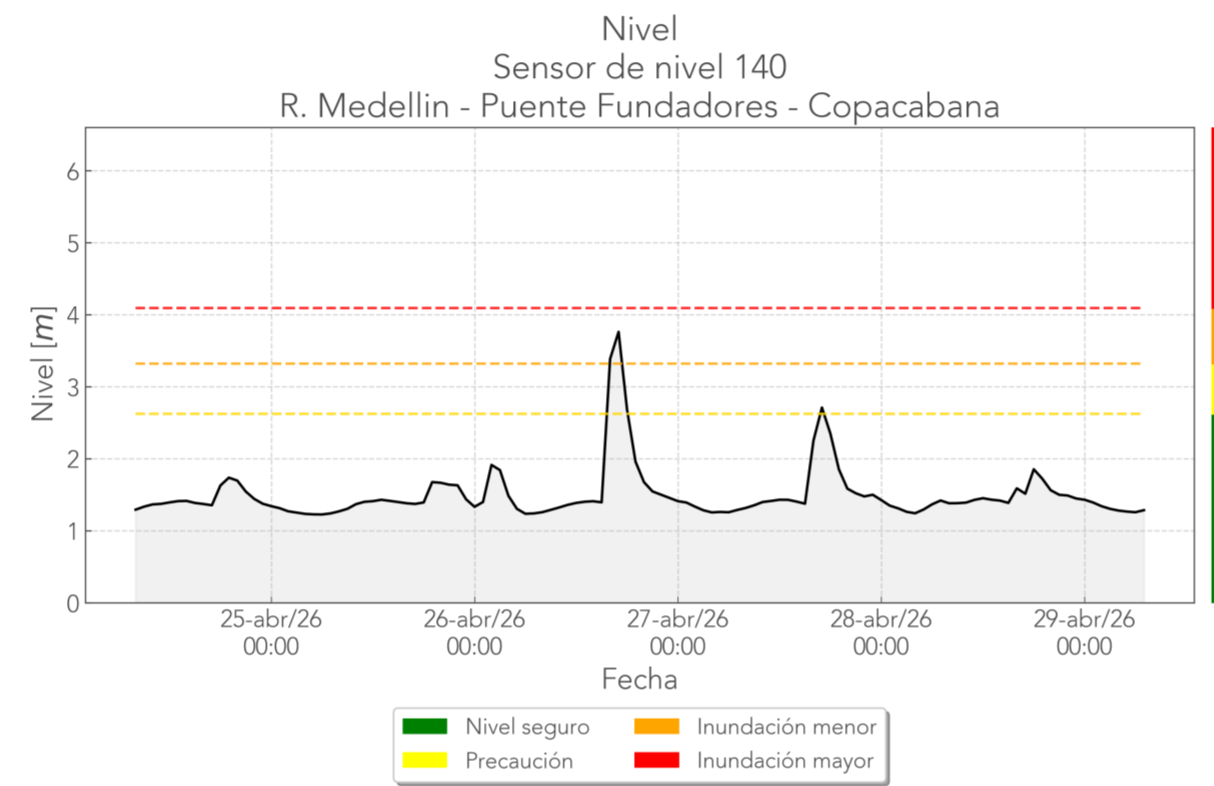
24 horas antes



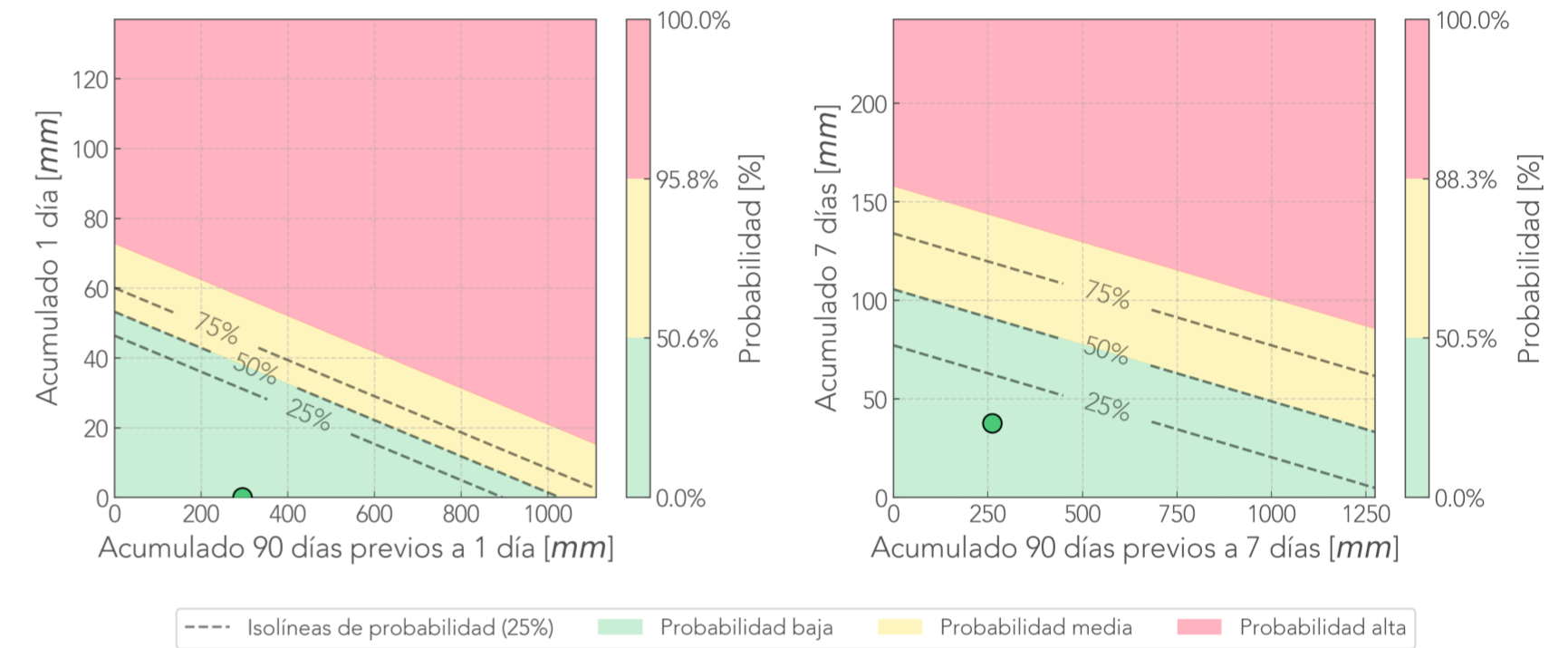
7 días antes



Deslizamiento: AutopistaNorte Vivero  
Pluviómetro 32.  
Cámara AutopistaNorte\_Vivero.  
Nivel 140.



Comparación Reciente-Antecedente  
Pluviómetro AutopistaNorte Vivero - Copacabana



## Última foto



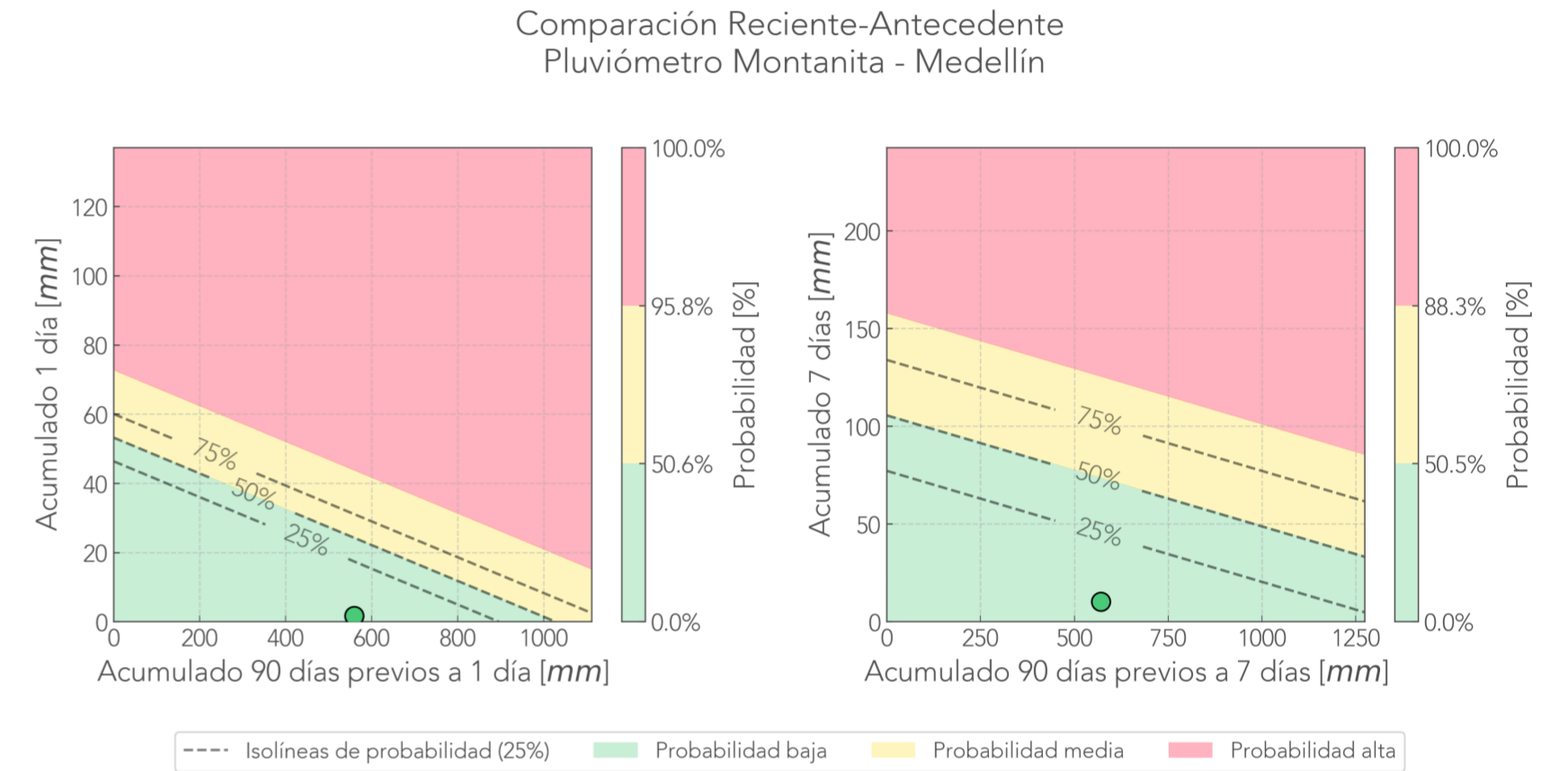
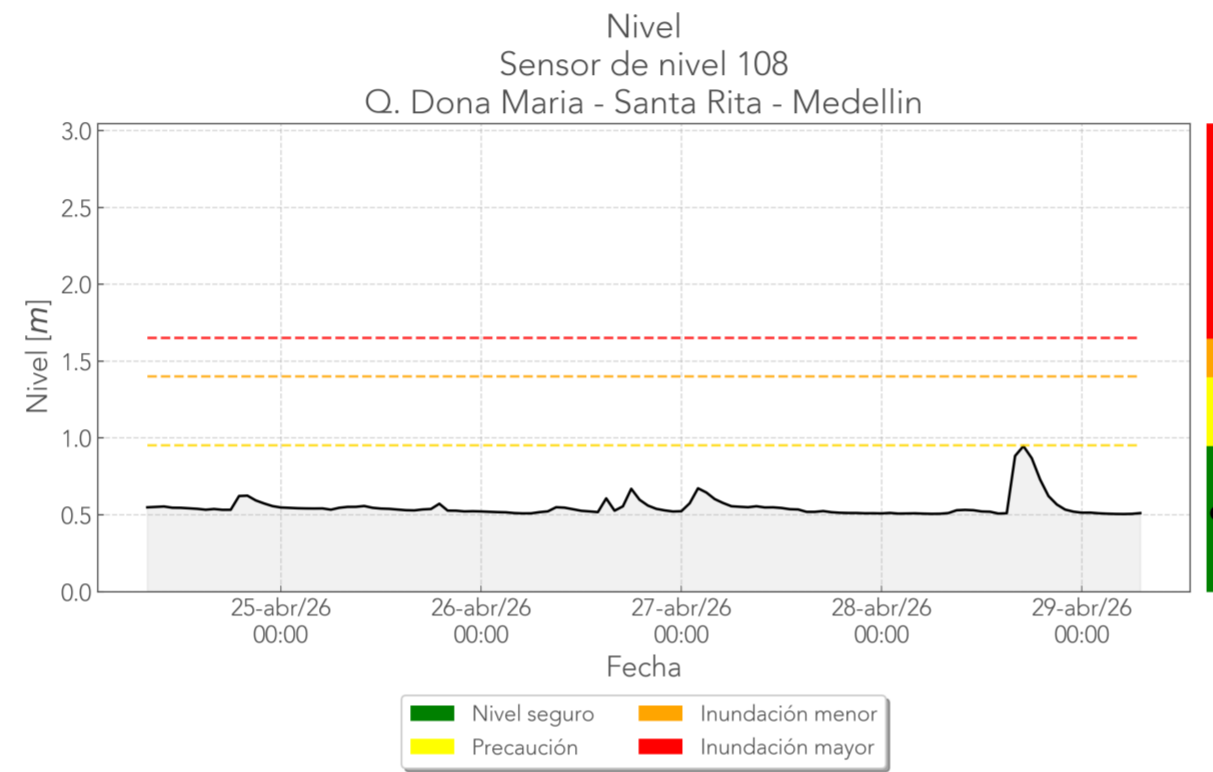
## 24 horas antes



## 7 días antes



Deslizamiento: Las Playas  
 Pluviometro 418: Error (HTTP Error 429: Too Many Requests).  
 Cámara Las\_Playas.  
 Nivel 108.



Última foto



24 horas antes



7 días antes





# **Informe de monitoreo: La Gabriela**

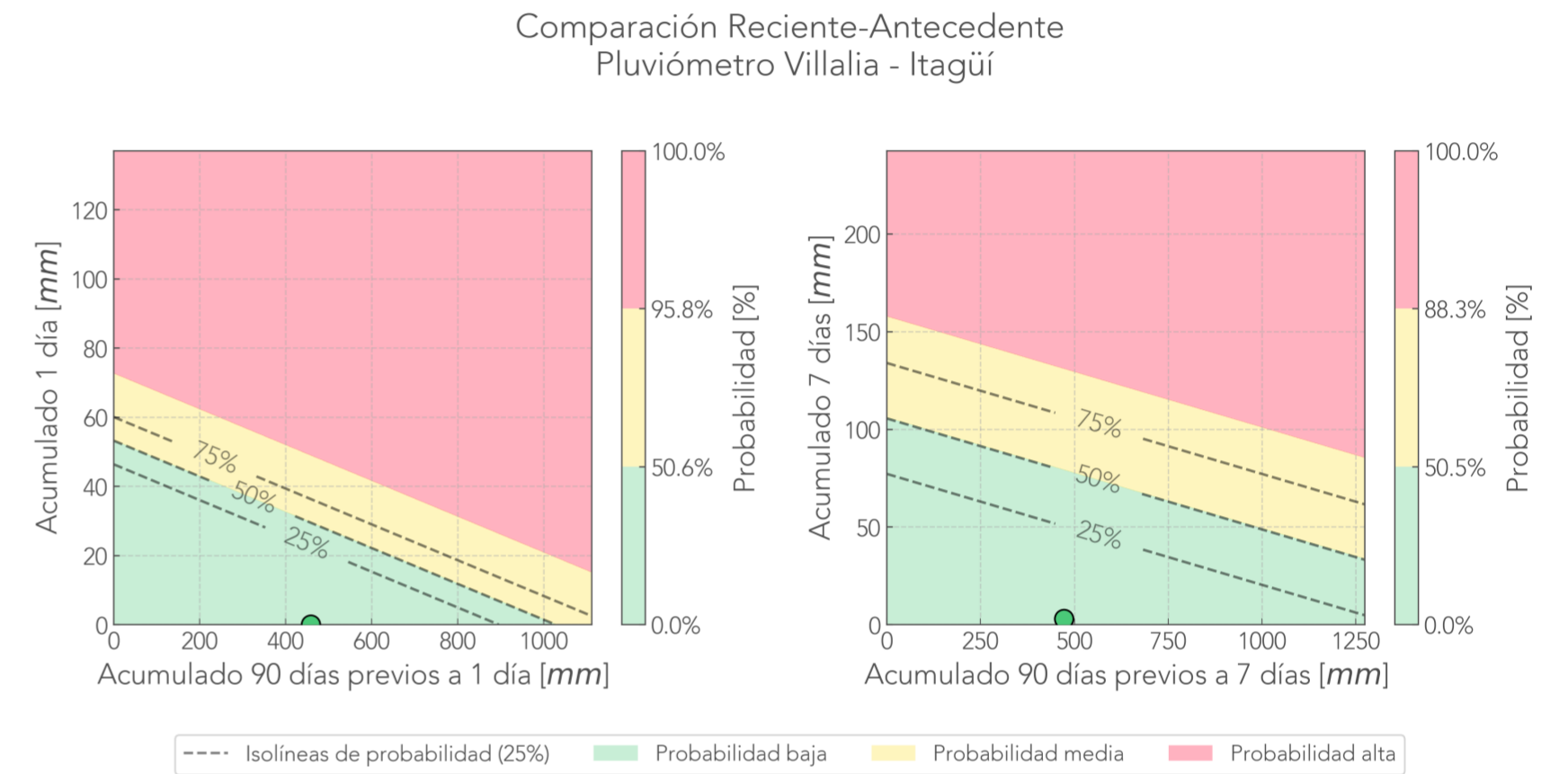
Fecha de reporte:  
29-abr-26

Deslizamiento: La Gabriela

Pluviometro 70: Error (HTTP Error 429: Too Many Requests).

Cámara La\_Gabriela. Error en vigilancia.

Deslizamiento: Villalia  
Pluviómetro 2.  
Cámara Villalia.



Última foto



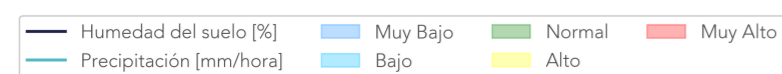
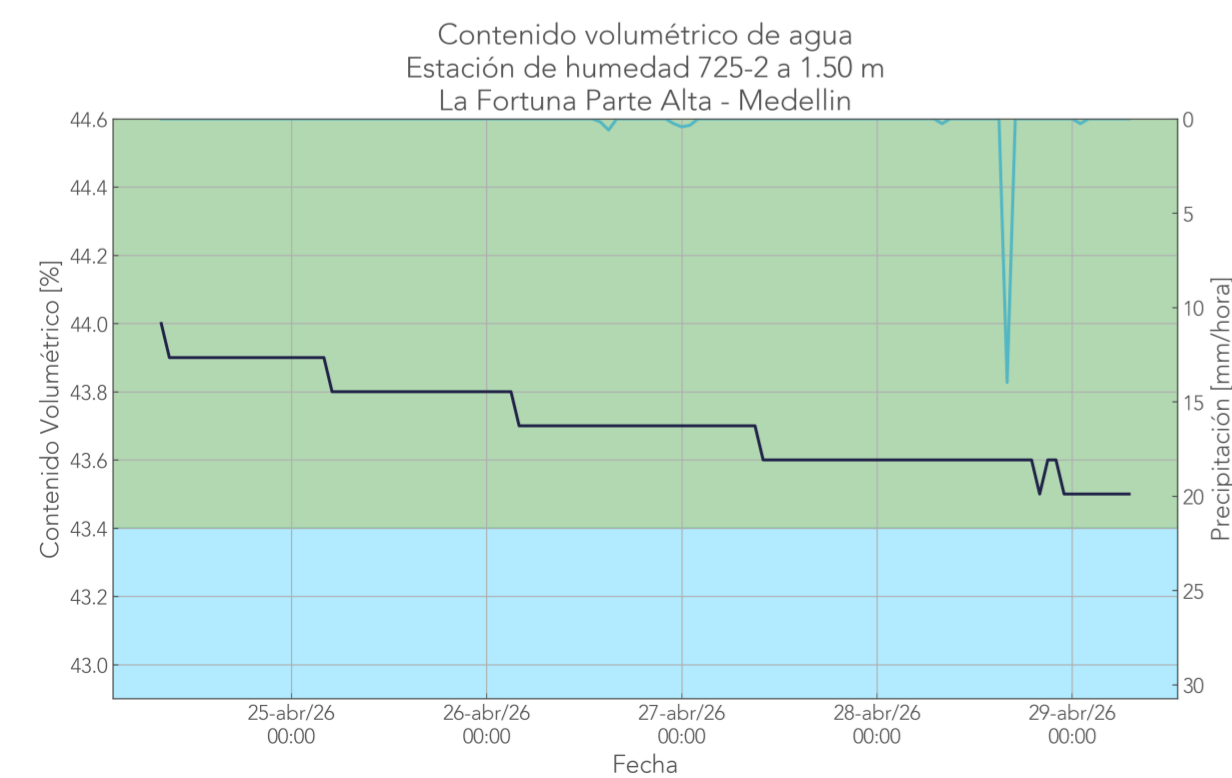
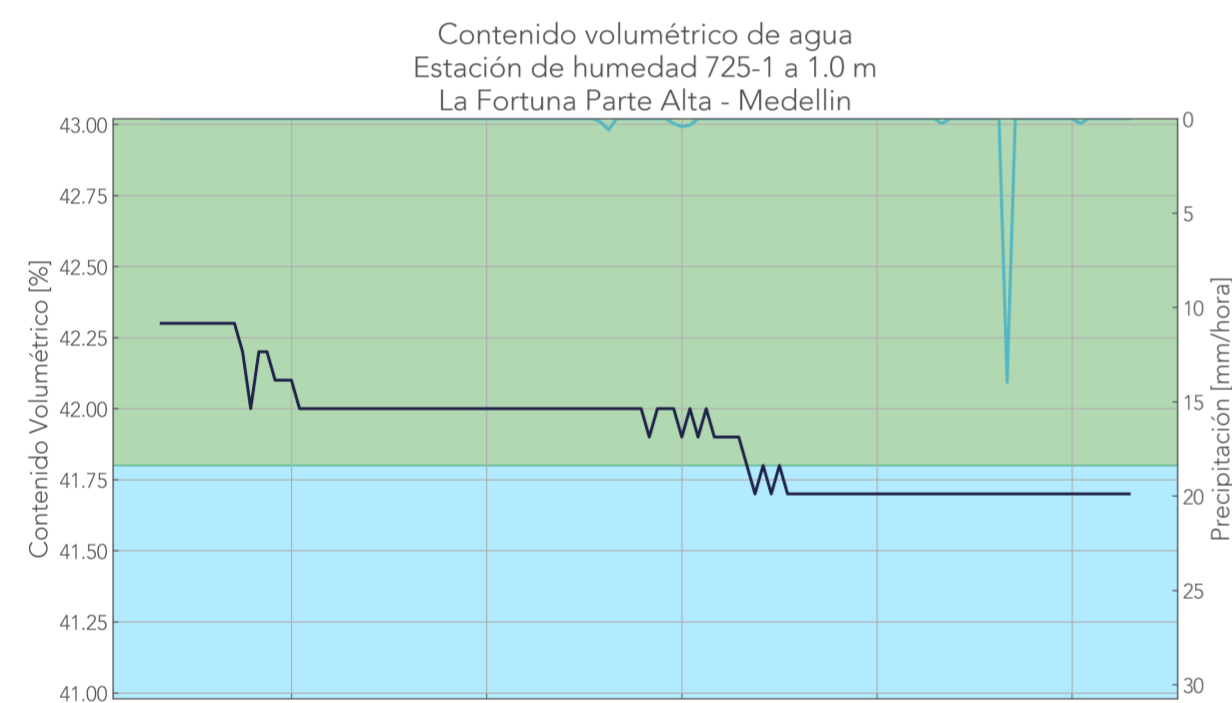
24 horas antes



7 días antes



Deslizamiento: La Fortuna Parte Alta  
 Pluviometro 730: Error (HTTP Error 429: Too Many Requests).  
 Humedad 725.  
 Tensiómetro 735. 23h saturadas.



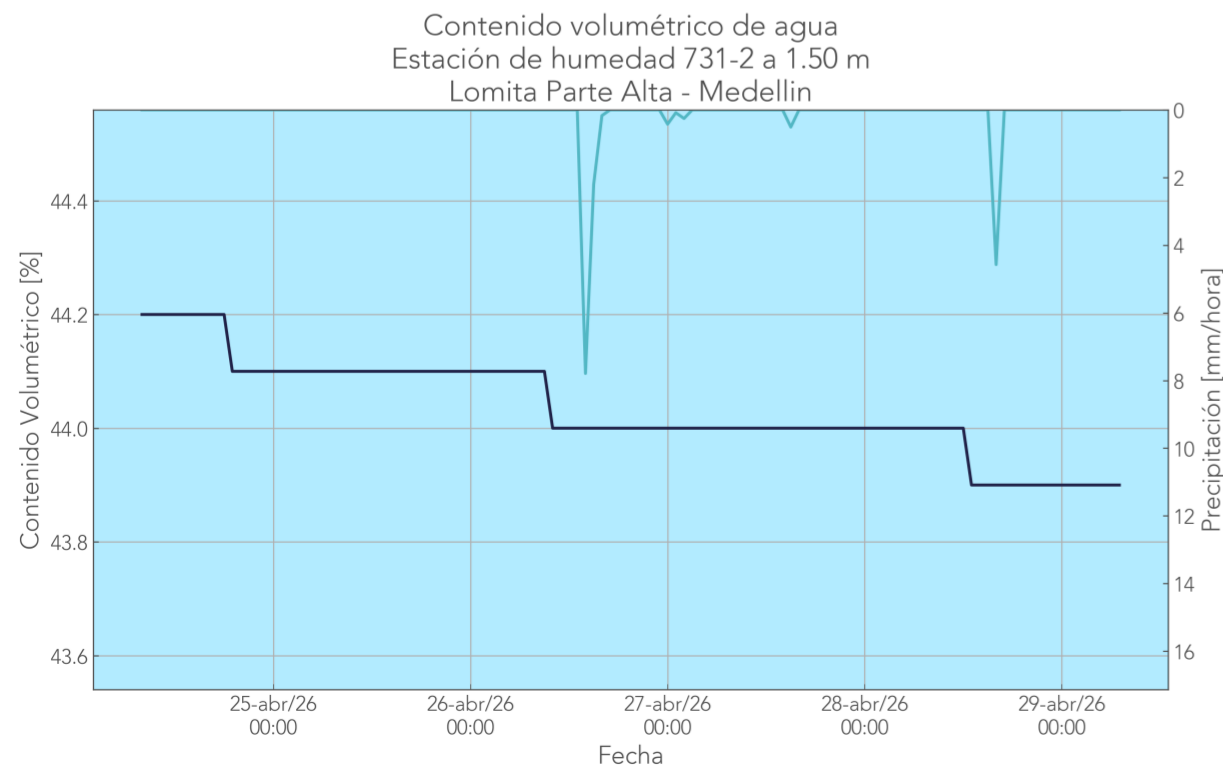
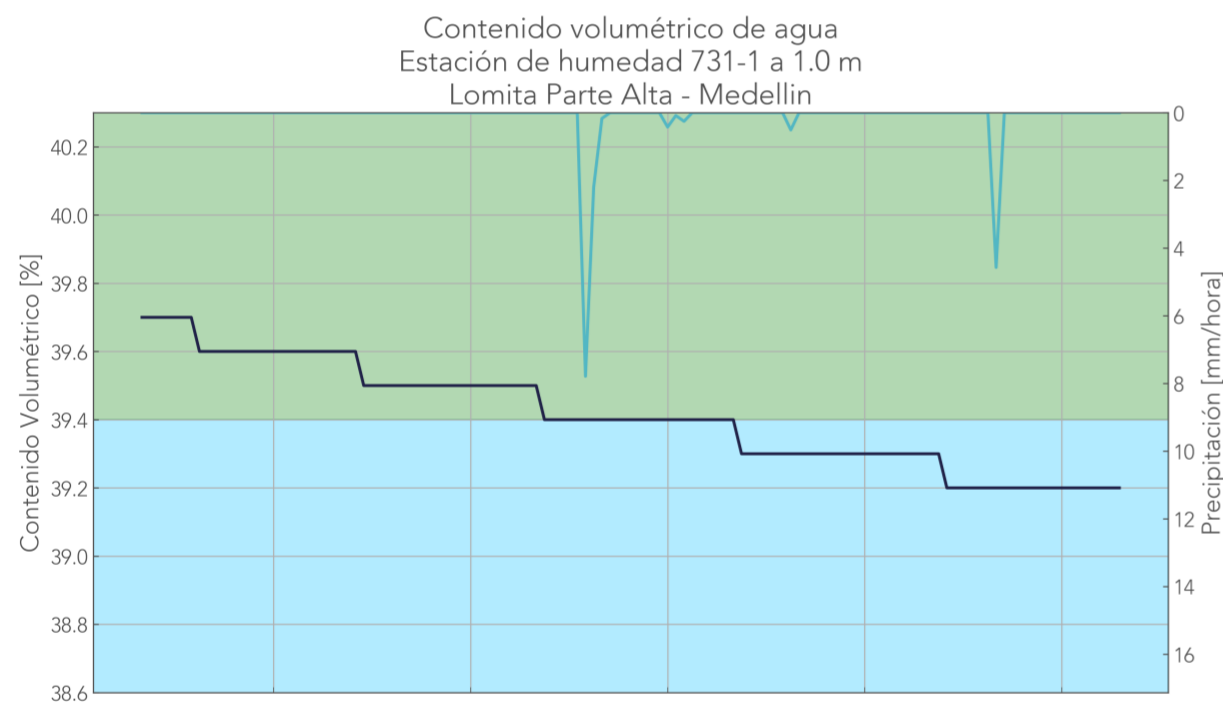


# **Informe de monitoreo: La Fortuna Parte Baja**

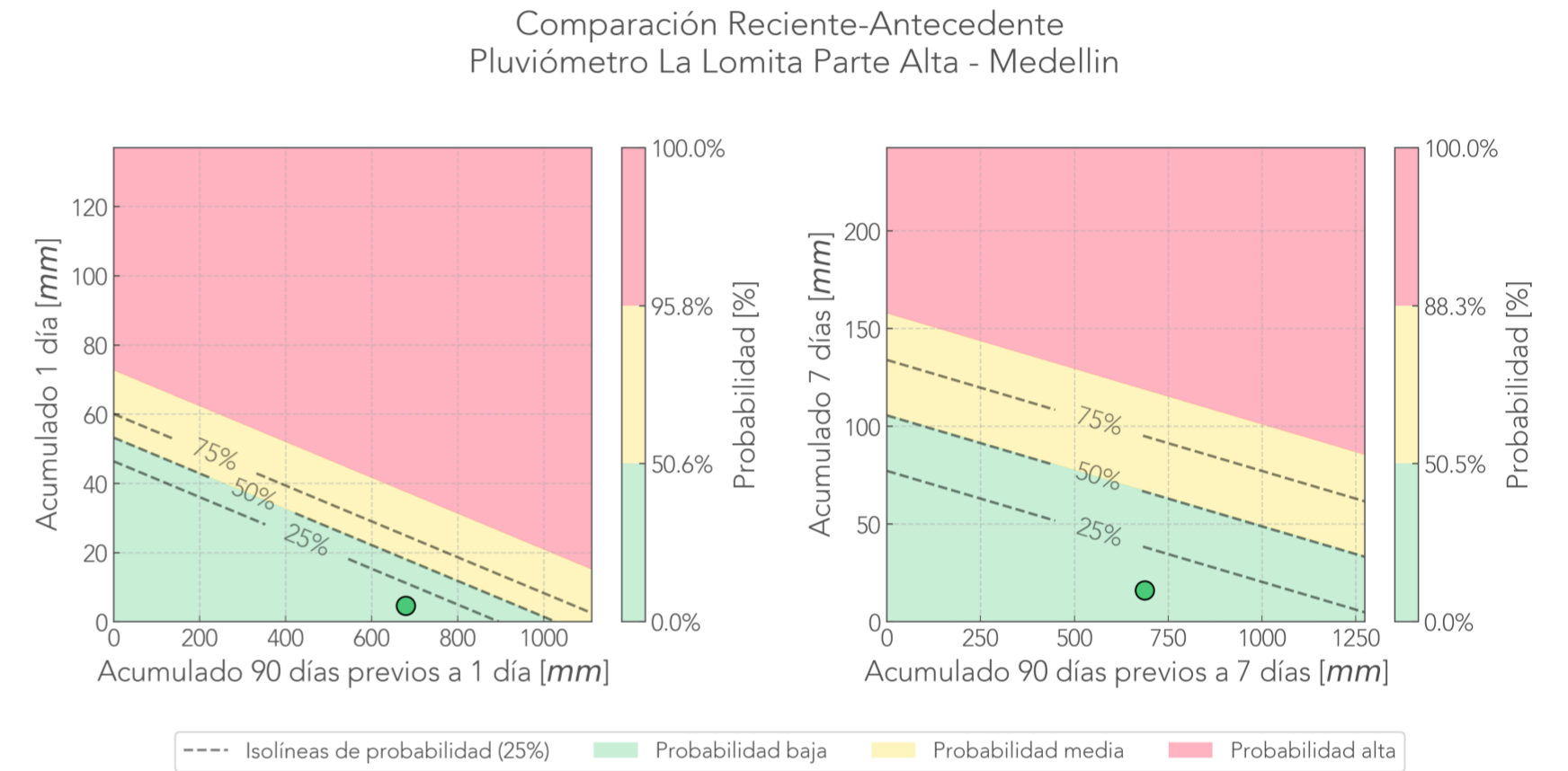
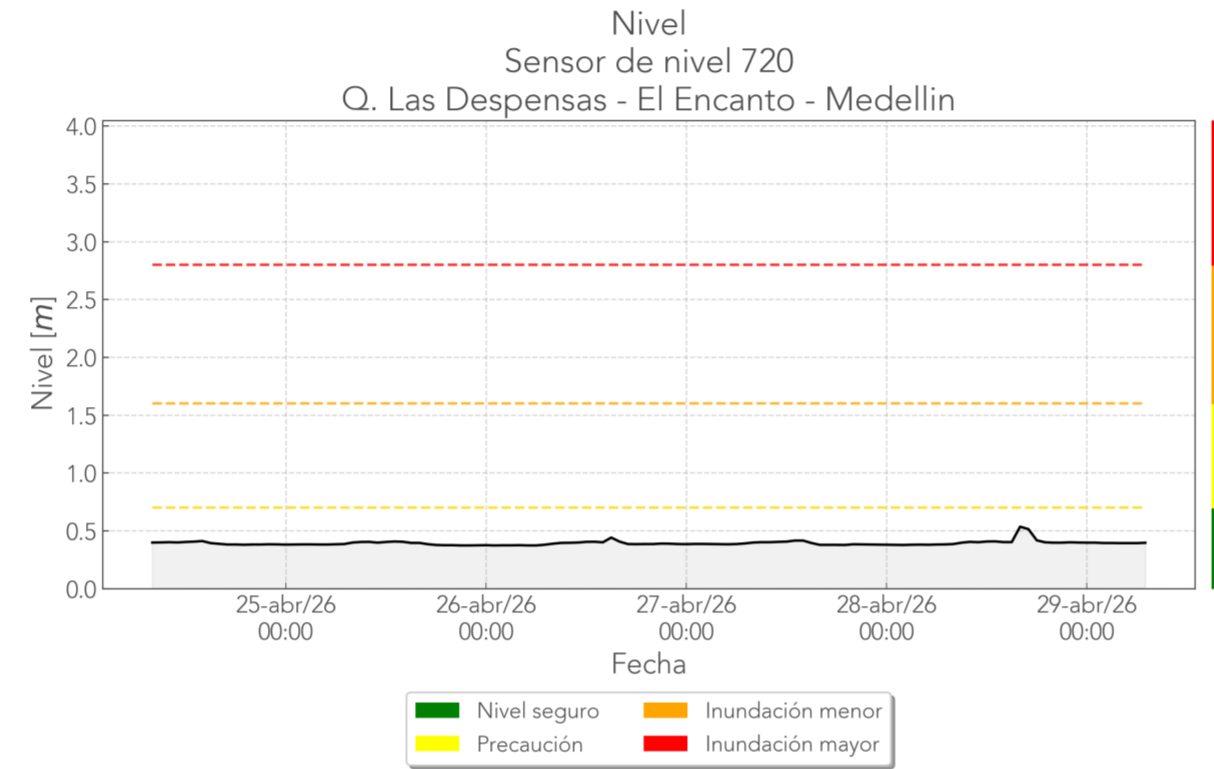
Fecha de reporte:  
29-abr-26

Deslizamiento: La Fortuna Parte Baja  
Pluviometro 730: Error (HTTP Error 429: Too Many Requests).  
Tensiómetro 736. 23h saturadas.

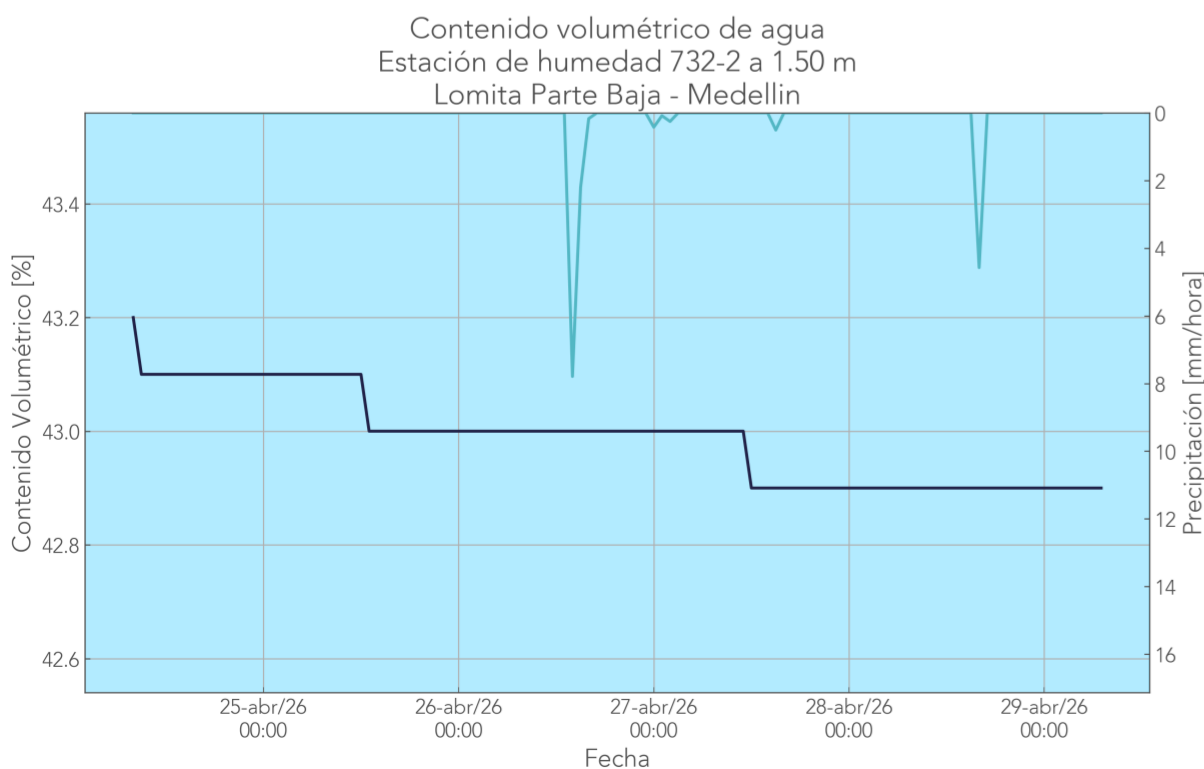
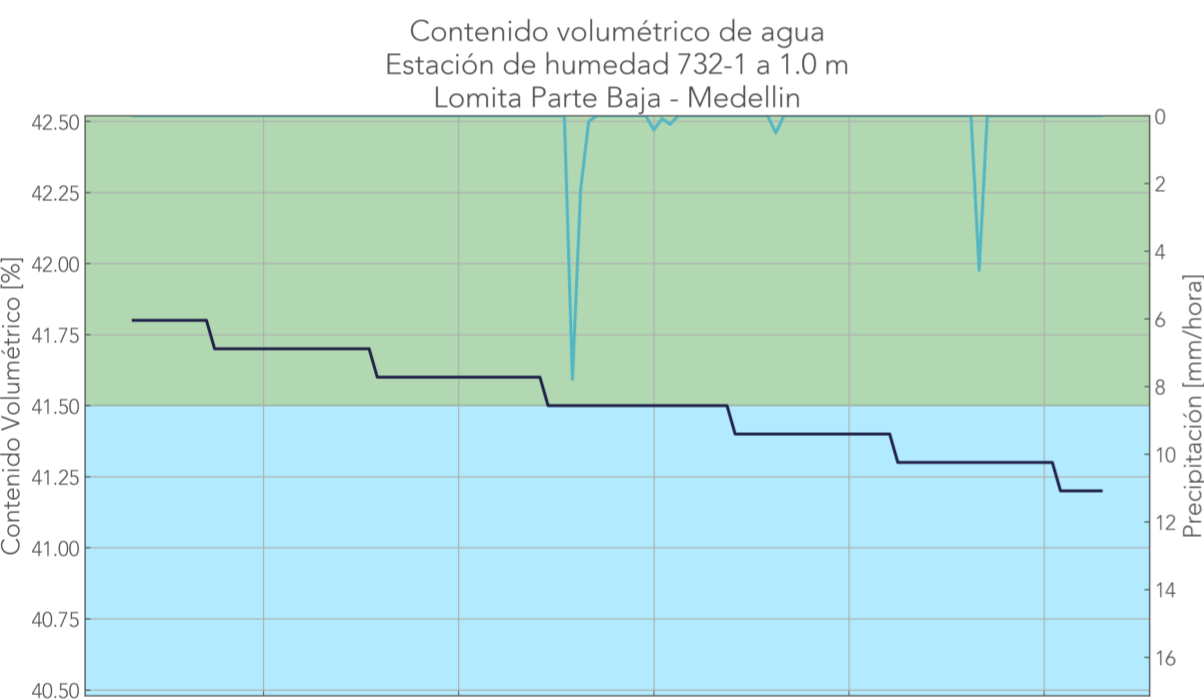
Deslizamiento: La Lomita Parte Alta  
 Pluviometro 727: Error (HTTP Error 429: Too Many Requests).  
 Humedad 731.  
 Tensiómetro 733. 23h saturadas.  
 Nivel 720.



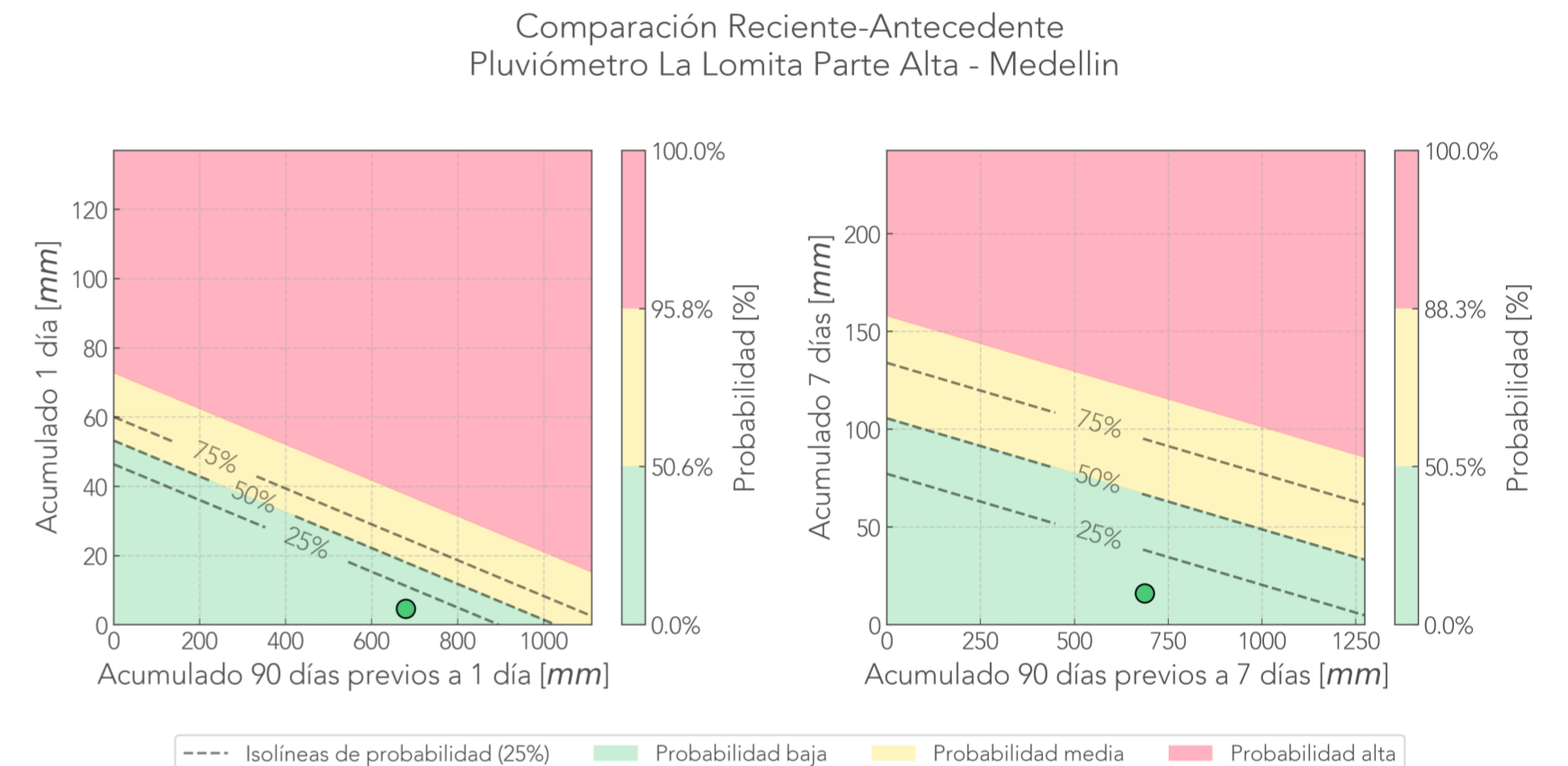
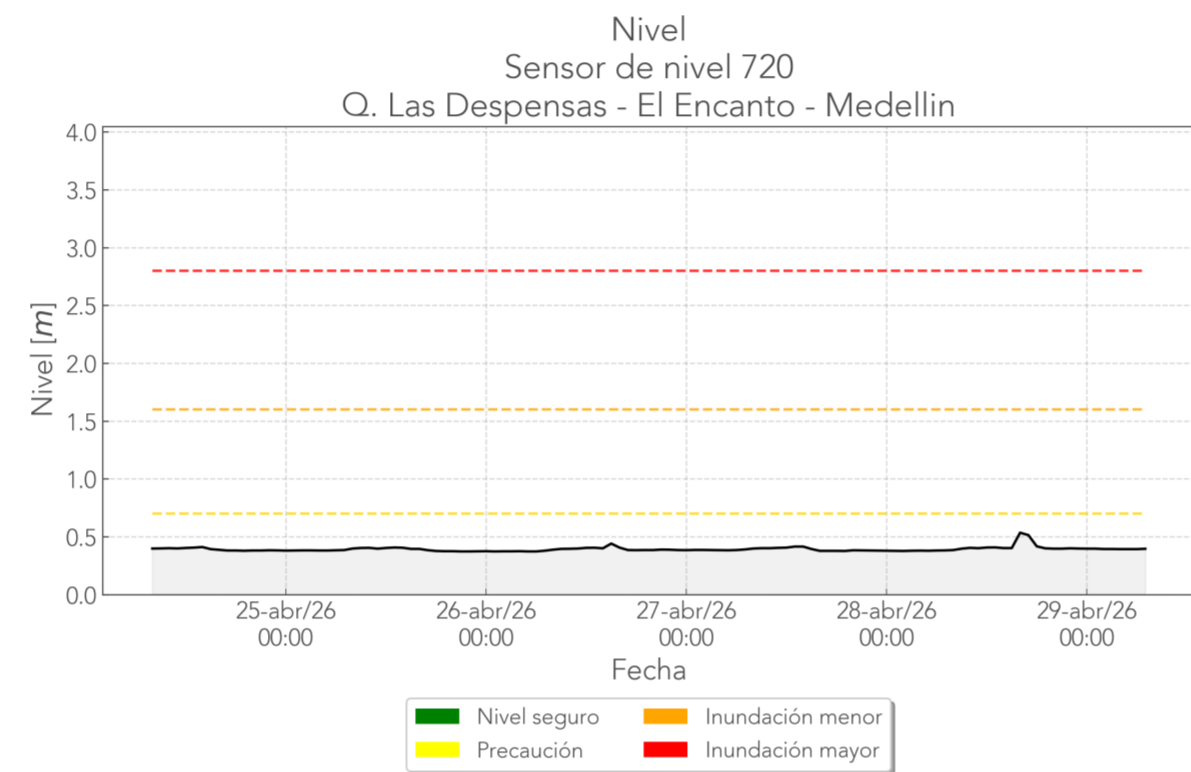
— Humedad del suelo [%] — Precipitación [mm/hora]  
 — Muy Bajo — Bajo — Normal — Alto  
 — Muy Alto



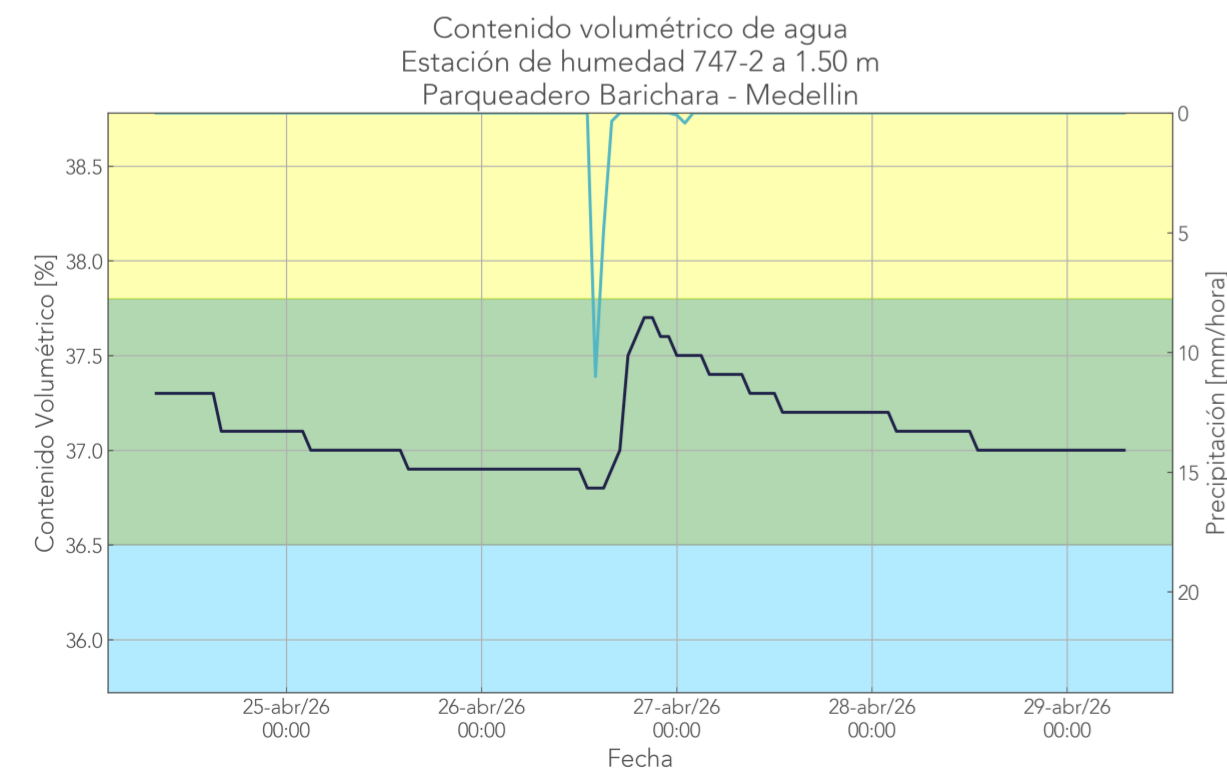
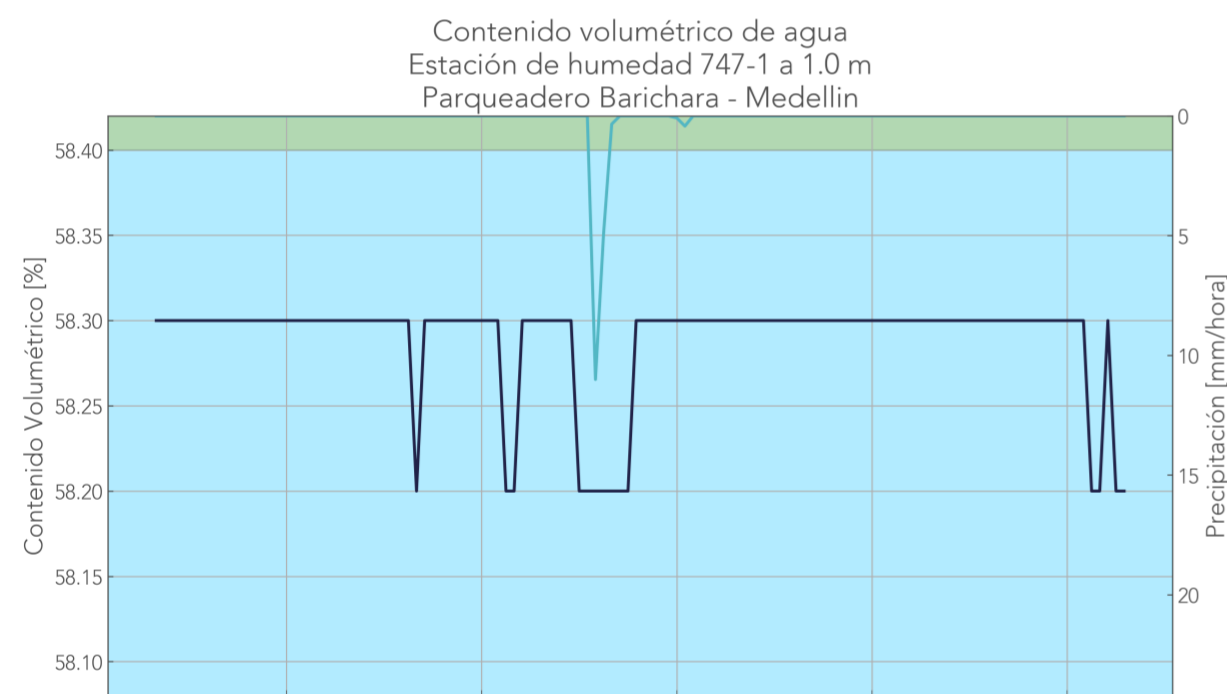
Deslizamiento: La Lomita Parte Baja  
Pluviómetro 727.  
Humedad 732.  
Tensiómetro 734. 23h saturadas.  
Nivel 720.



— Humedad del suelo [%] — Muy Bajo — Normal — Muy Alto  
— Precipitación [mm/hora] — Bajo — Alto

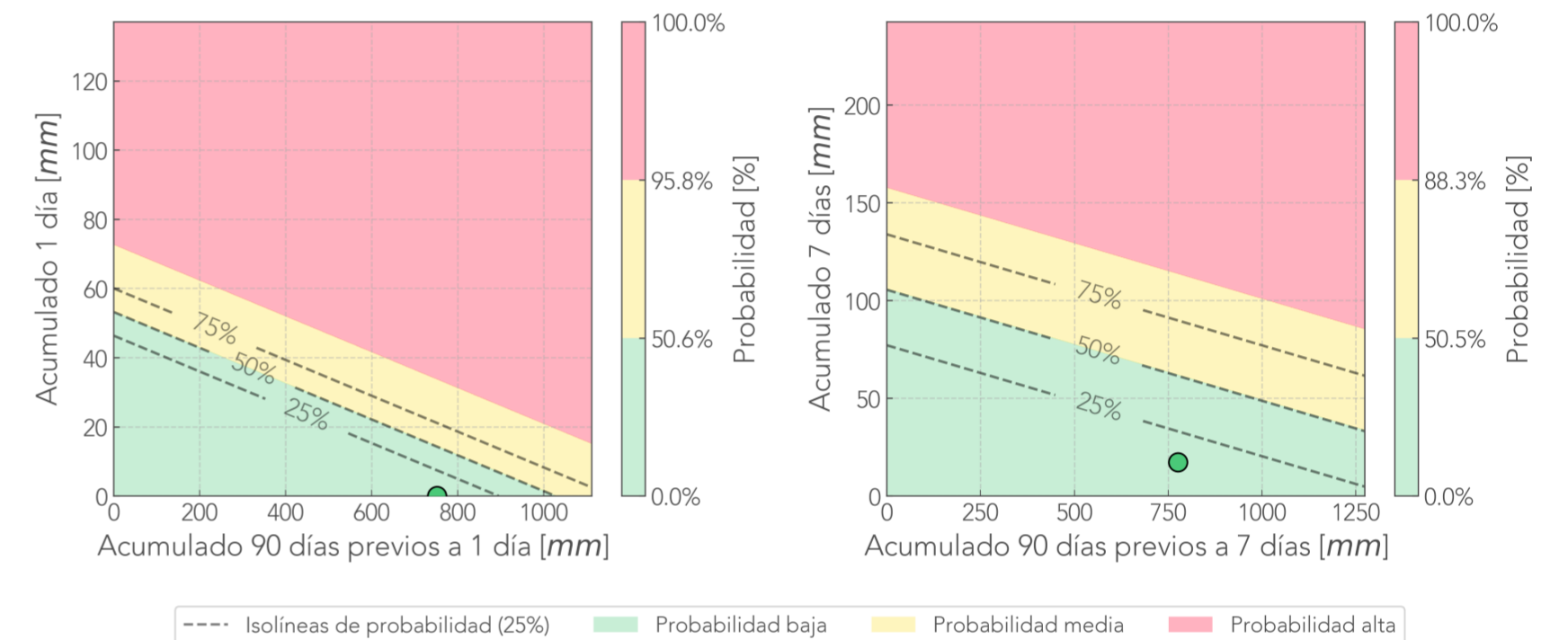


Deslizamiento: *Parqueadero Barichara*  
 Pluviómetro 744.  
 Acelerómetro 749. Anomalía en cabeceo y balanceo.  
 Humedad 747.  
 Tensiómetro 748. 23h saturadas.



— Humedad del suelo [%] — Precipitación [mm/hora]  
 — Muy Bajo — Bajo — Normal — Alto  
 — Muy Alto

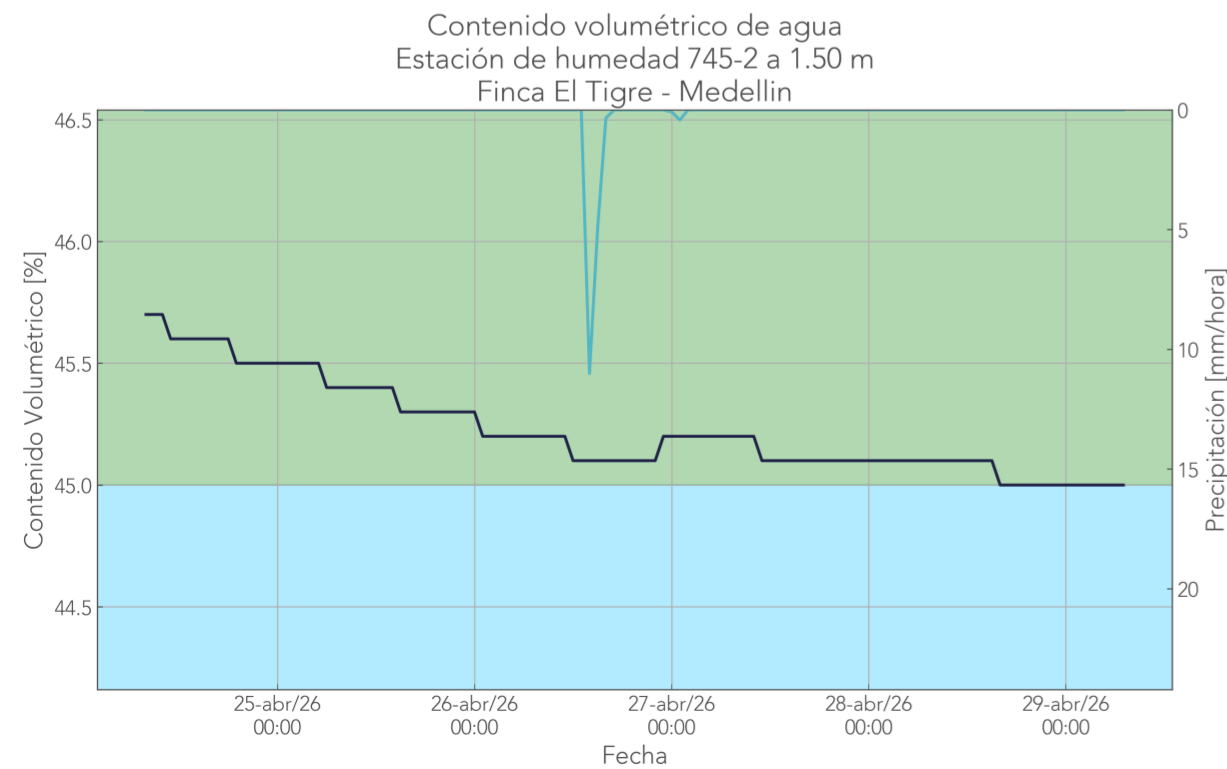
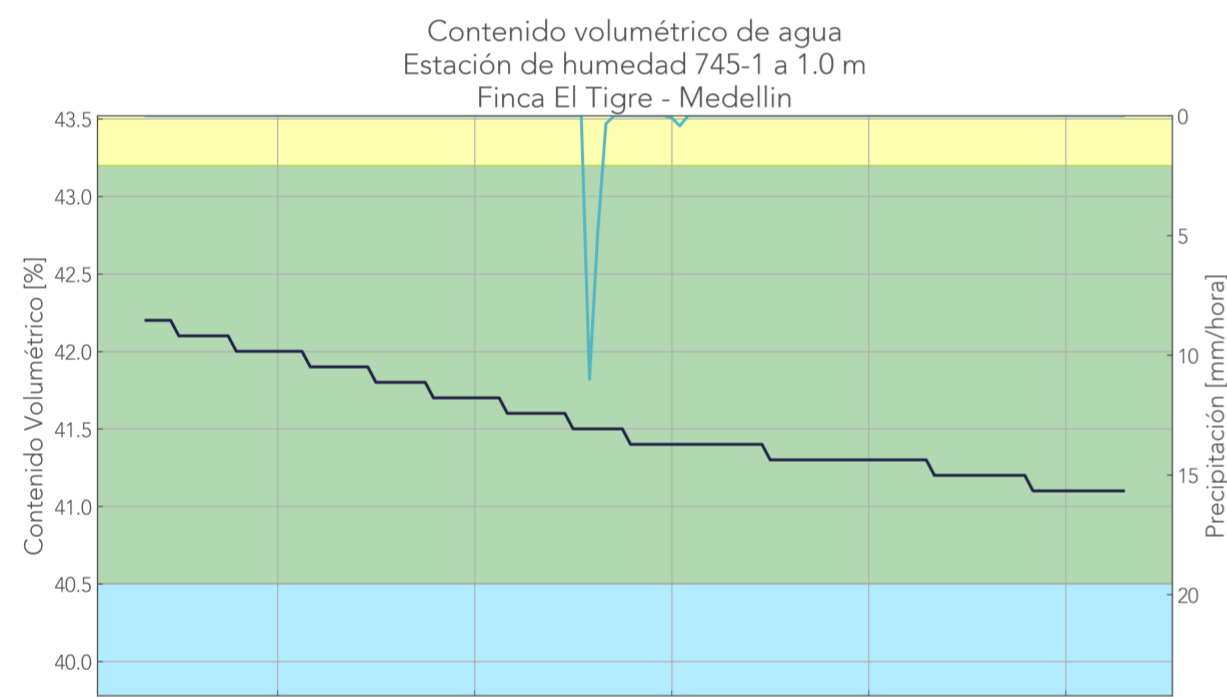
Comparación Reciente-Antecedente  
Pluviómetro *Parqueadero Barichara* - Medellín



# Informe de monitoreo: Finca el Tigre

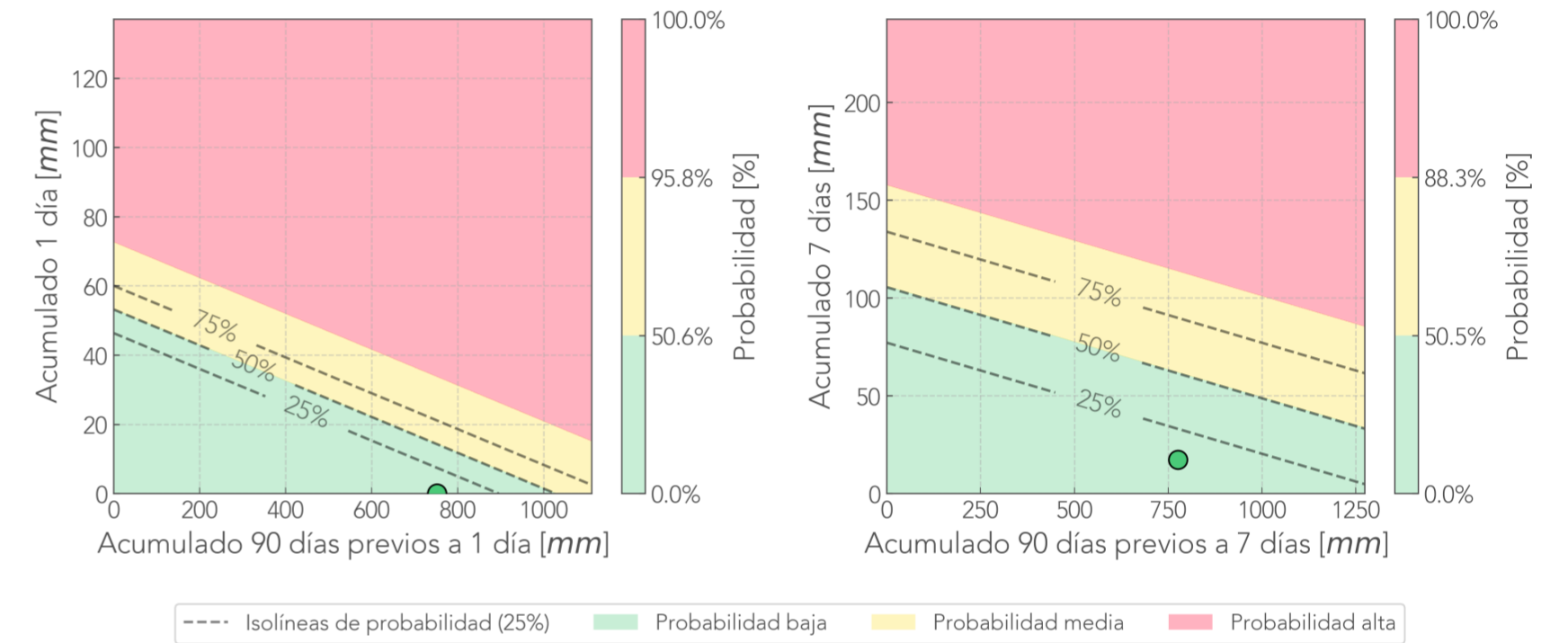
Fecha de reporte:  
29-abr-26

Deslizamiento: Finca el Tigre  
Pluviometro 744: Error (HTTP Error 429: Too Many Requests).  
Humedad 745.  
Tensiómetro 746.



— Humedad del suelo [%] — Precipitación [mm/hora]  
 — Muy Bajo — Bajo — Normal — Alto  
 — Muy Alto

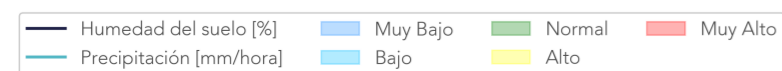
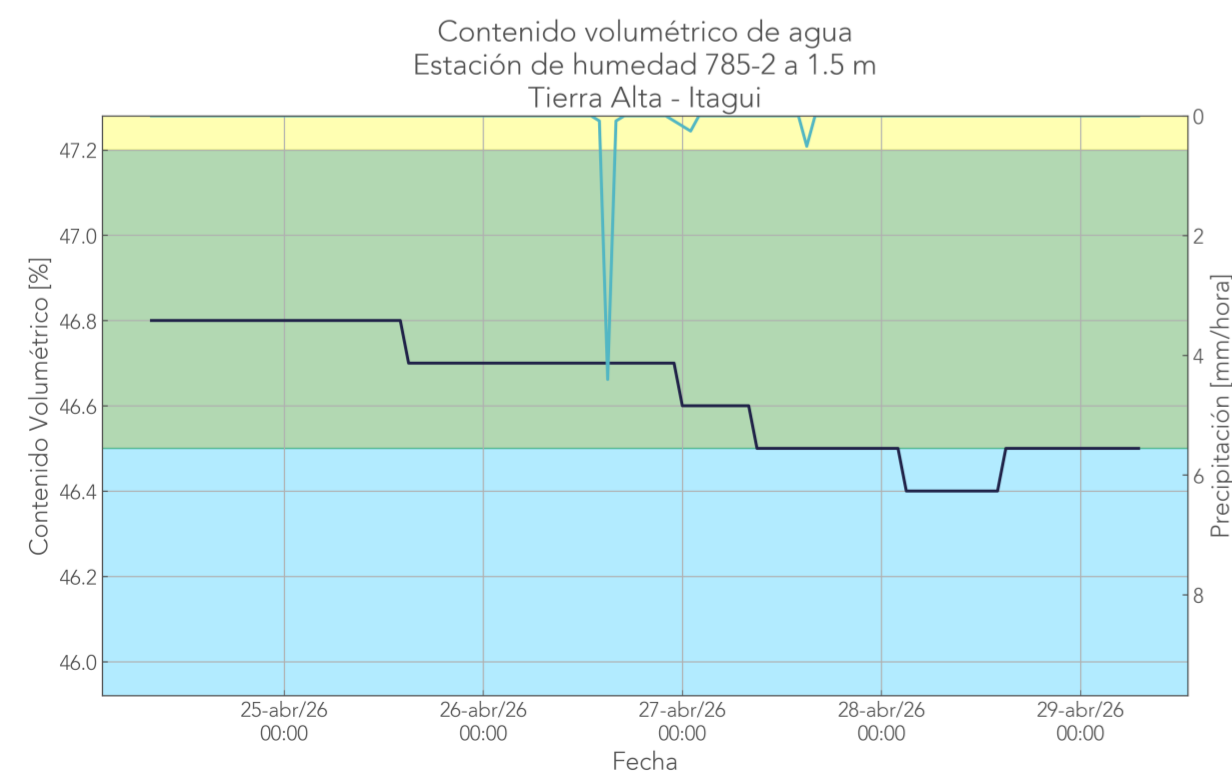
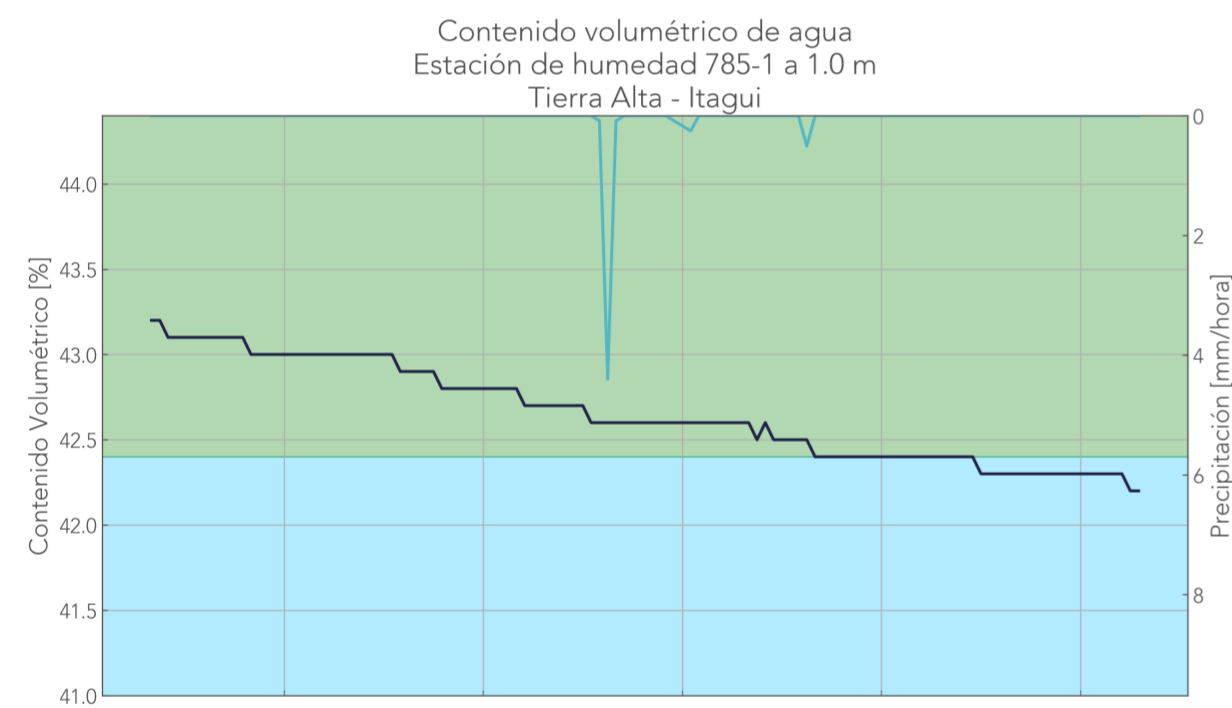
Comparación Reciente-Antecedente  
Pluviómetro Parqueadero Barichara - Medellín



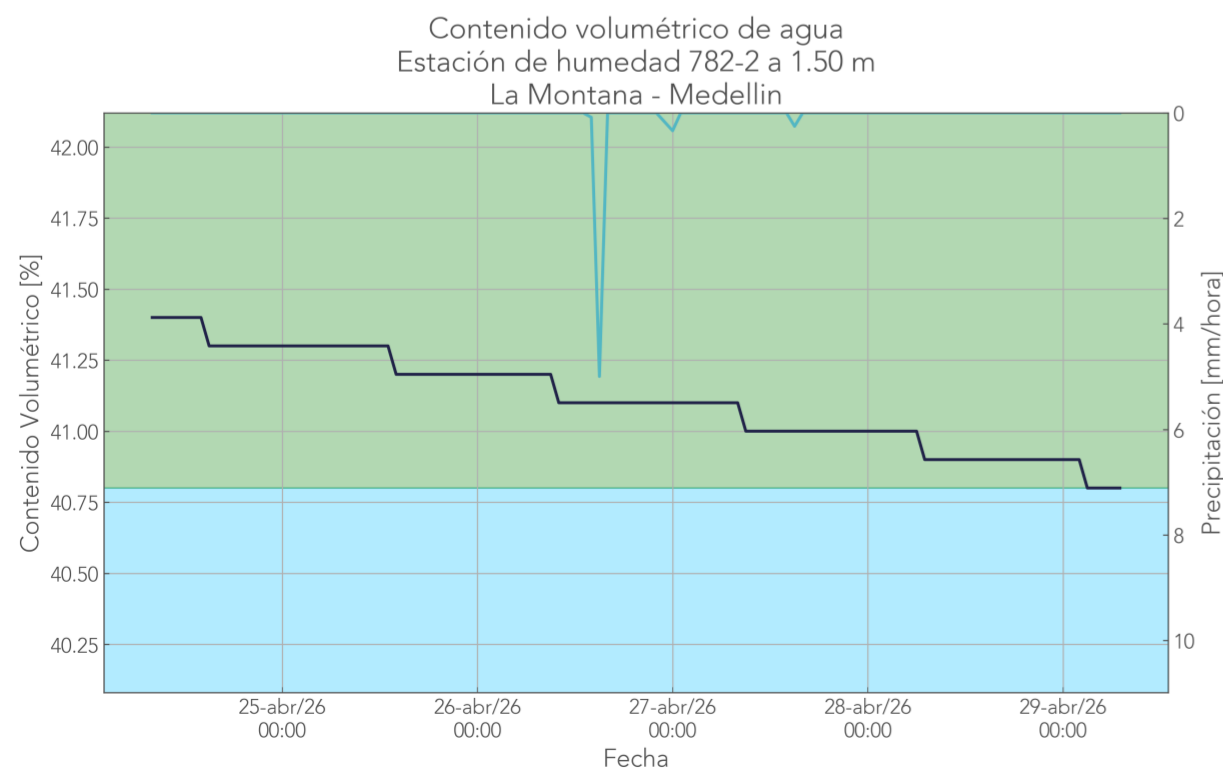
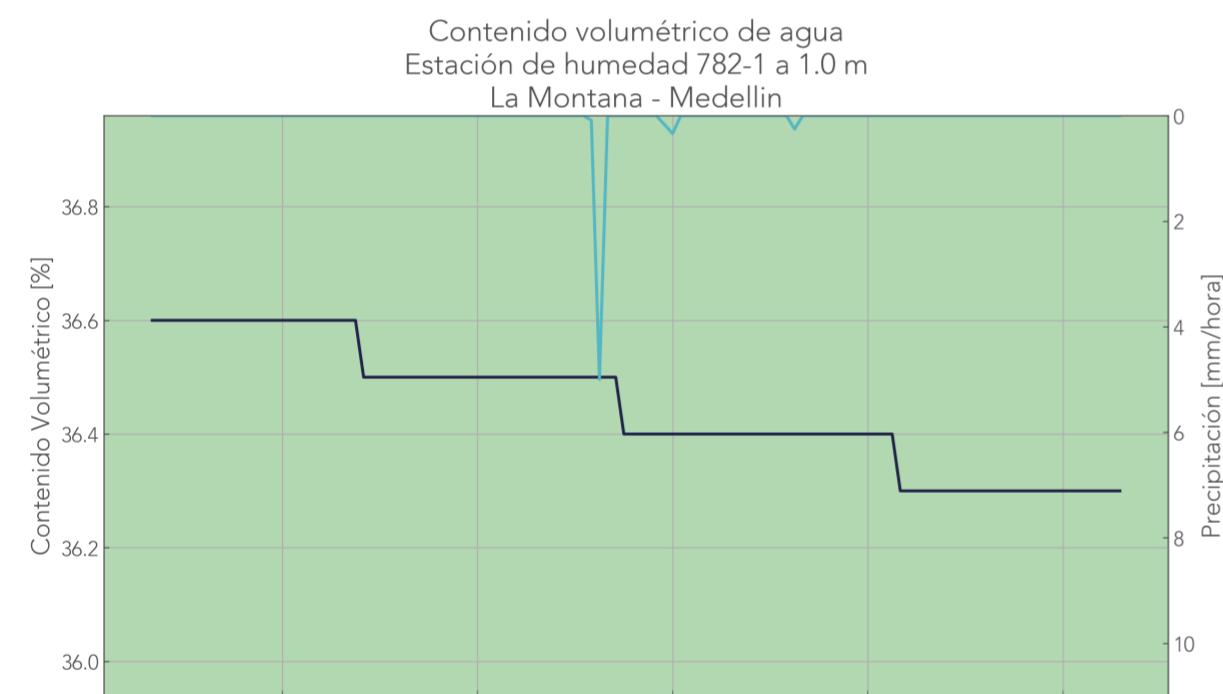
# Informe de monitoreo: Tierra Alta

Fecha de reporte:  
29-abr-26

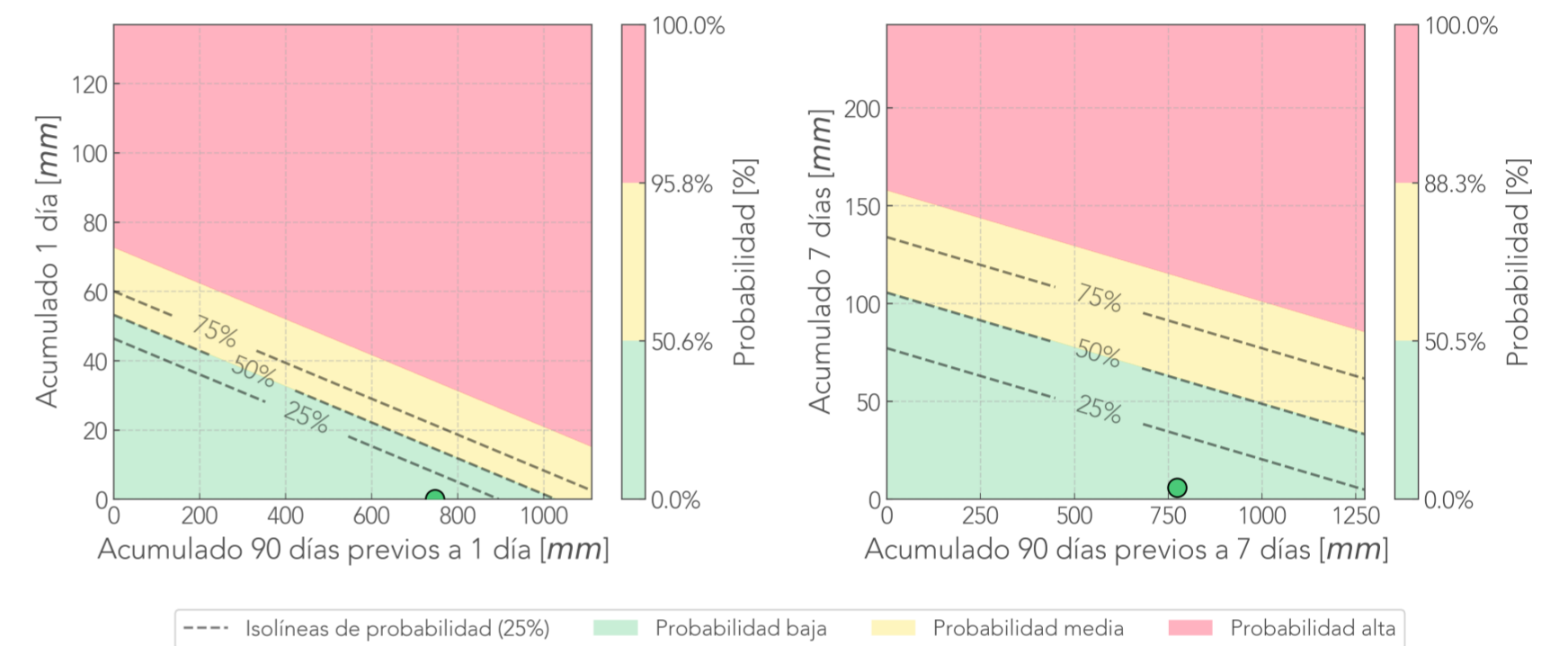
Deslizamiento: Tierra Alta  
 Pluviometro 780: Error (HTTP Error 429: Too Many Requests).  
 Acelerómetro 847.  
 Acelerómetro 848.  
 Humedad 785.  
 Tensiómetro 786. 23h saturadas.



Deslizamiento: La Montana  
 Pluviómetro 781.  
 Acelerómetro 873.  
 Humedad 782.  
 Tensiómetro 783.



Comparación Reciente-Antecedente  
Pluviómetro La Montana - Medellín



Deslizamiento: La Palmera

Pluviometro 787: Error (HTTP Error 429: Too Many Requests).

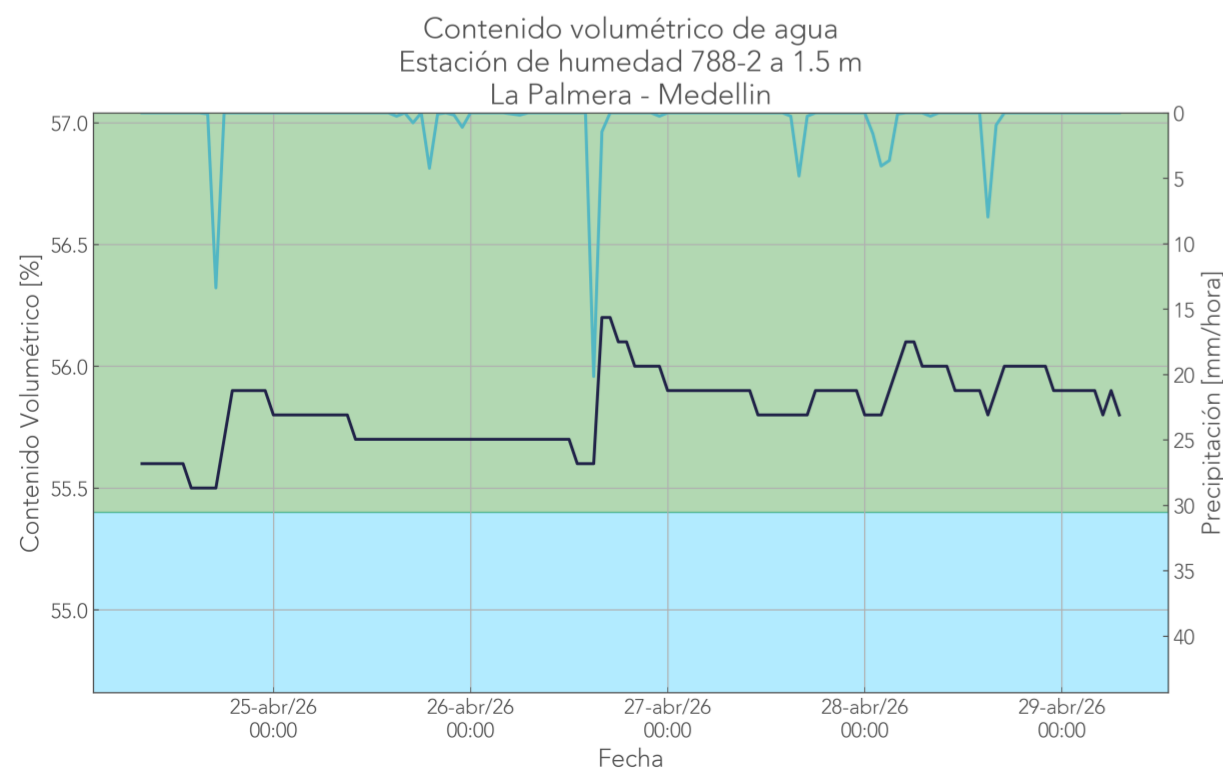
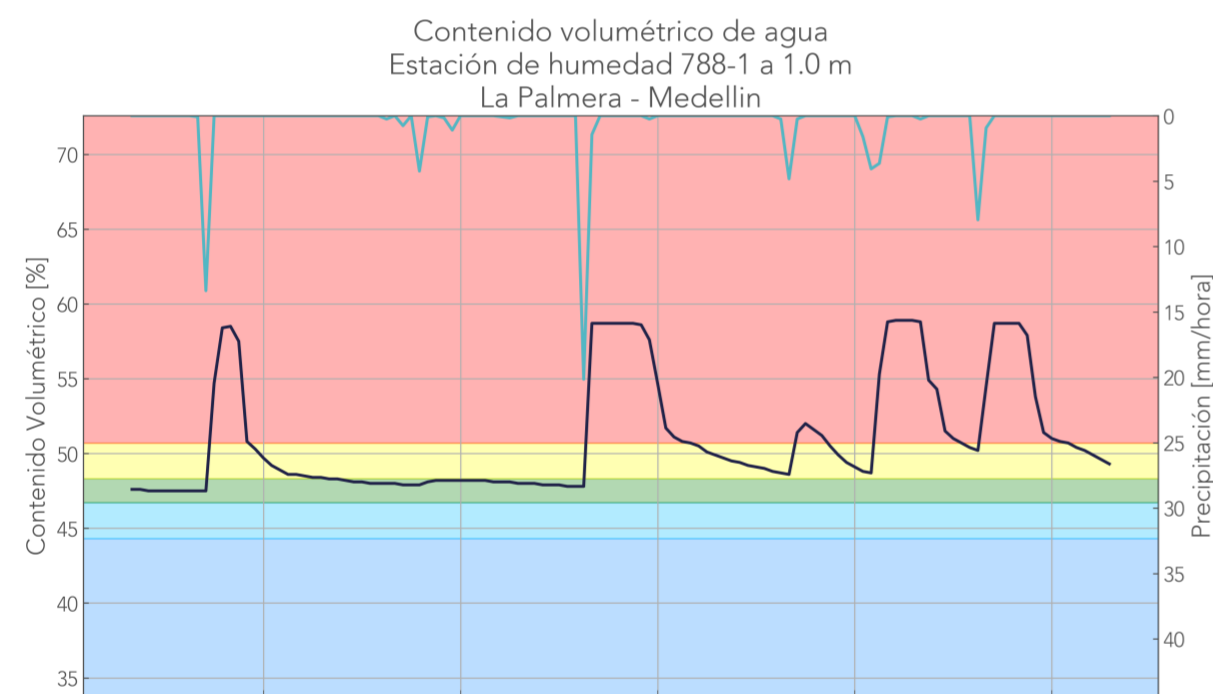
Acelerómetro 844. Baja transmisión (32.0%).

Acelerómetro 845. Baja transmisión (32.0%).

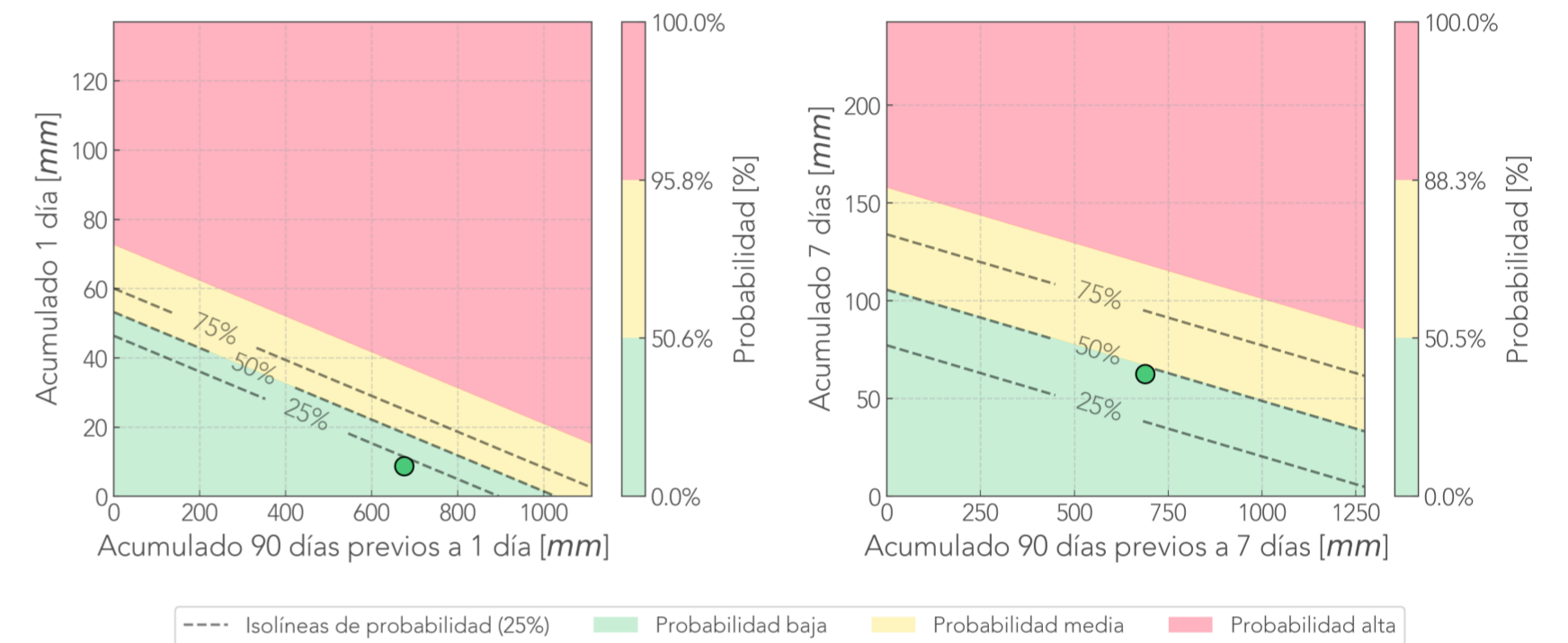
Acelerómetro 846. Baja transmisión (31.0%).

Humedad 788. 1.0 m: Muy Alto (52.9%)

Tensiómetro 790. 23h saturadas.



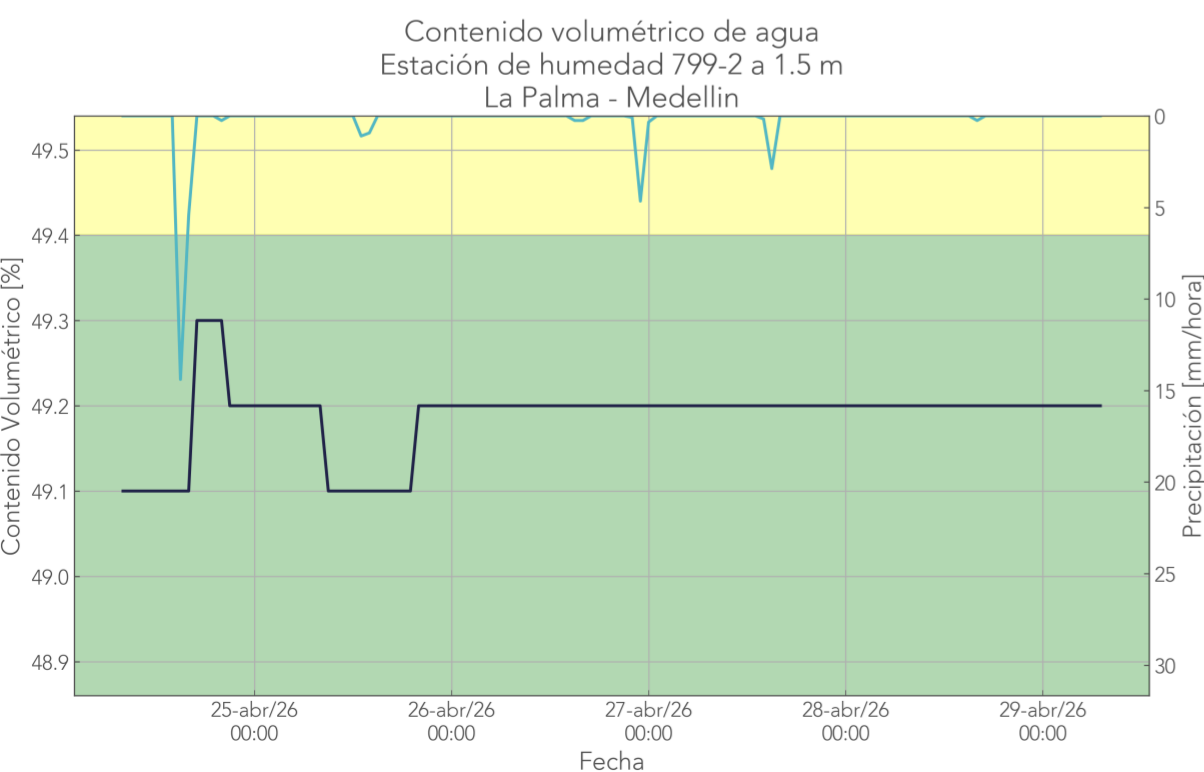
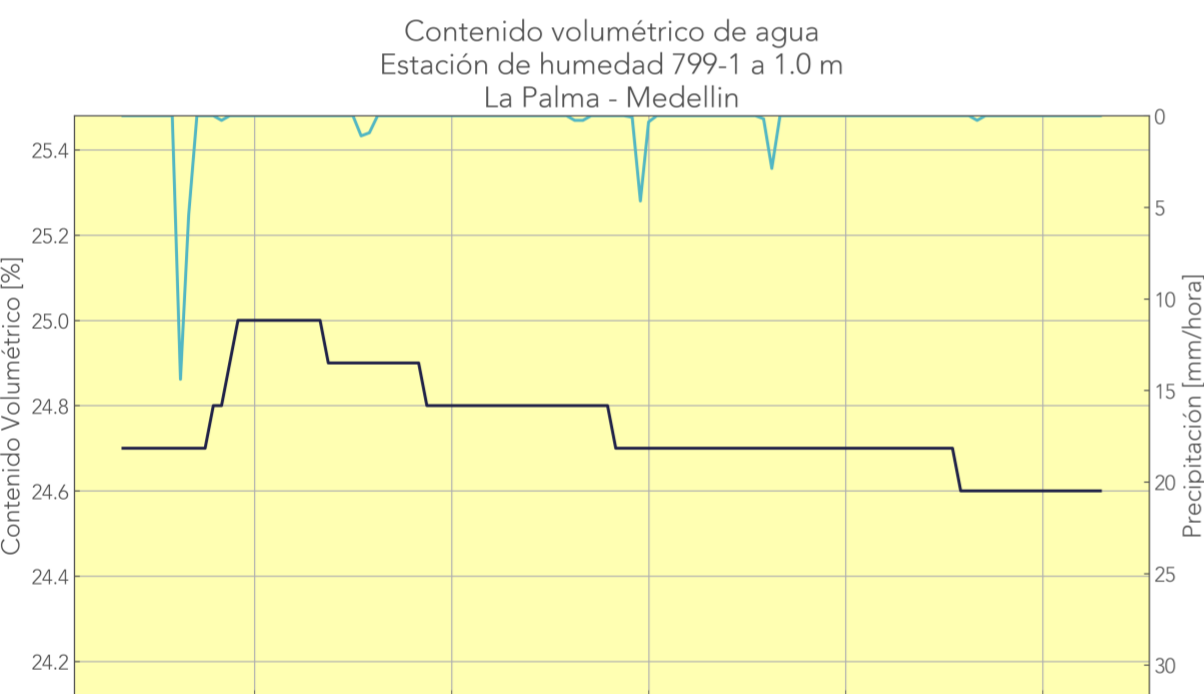
Comparación Reciente-Antecedente  
Pluviómetro La Palmera - Medellín



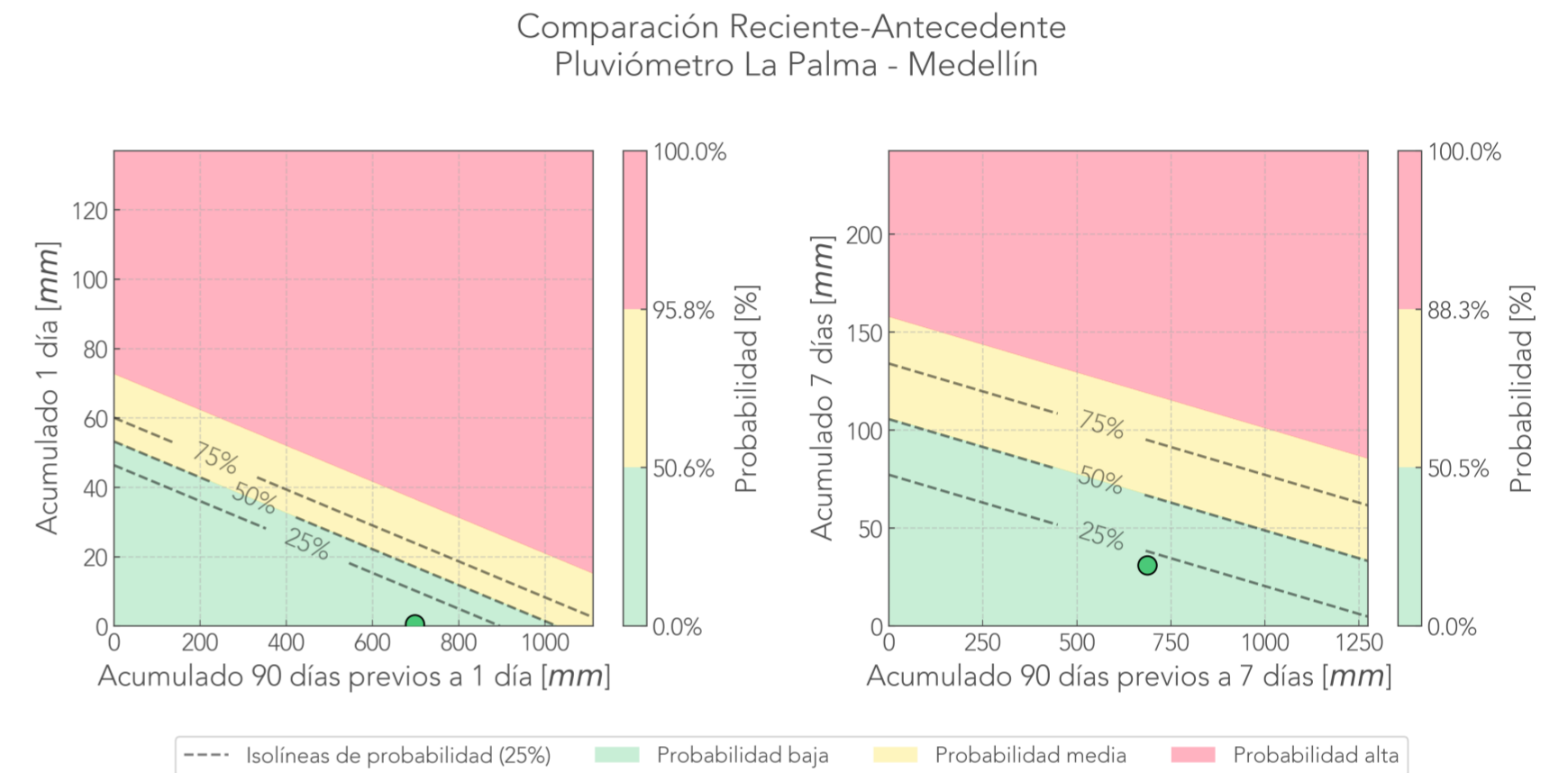
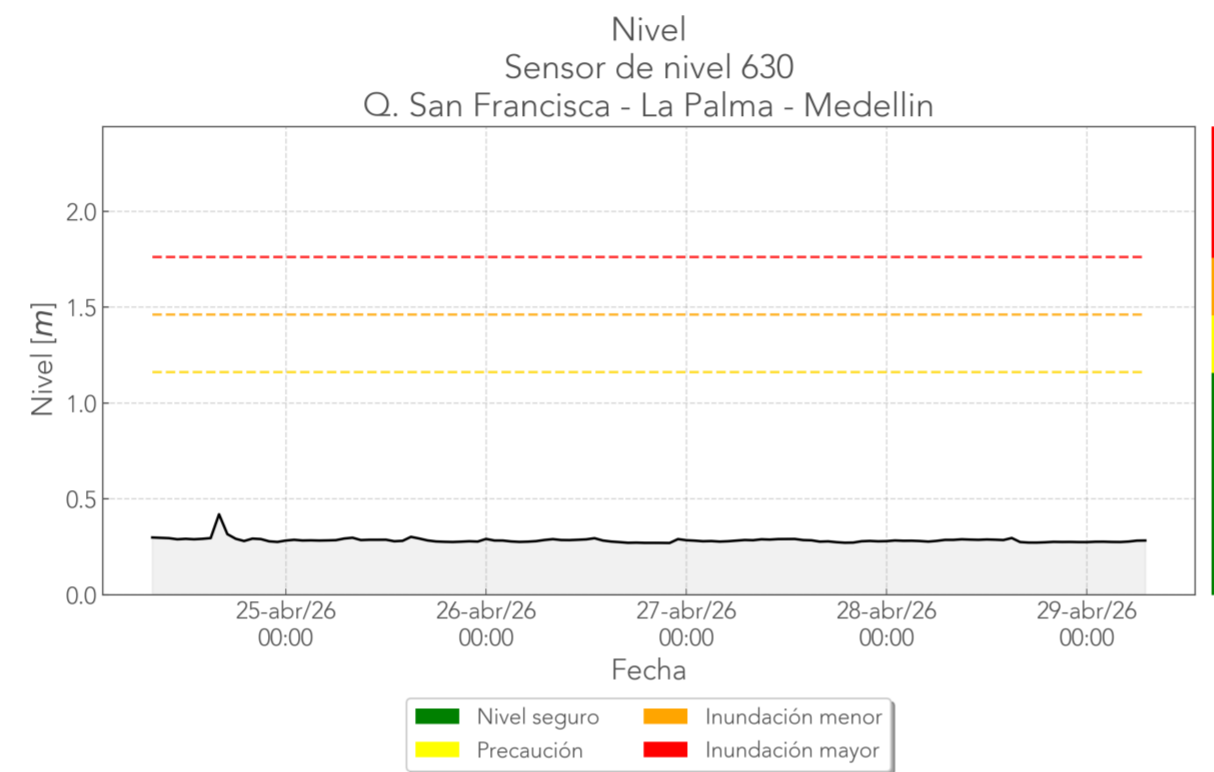
— Humedad del suelo [%]    — Precipitación [mm/hora]

Muy Bajo    Bajo    Normal    Alto

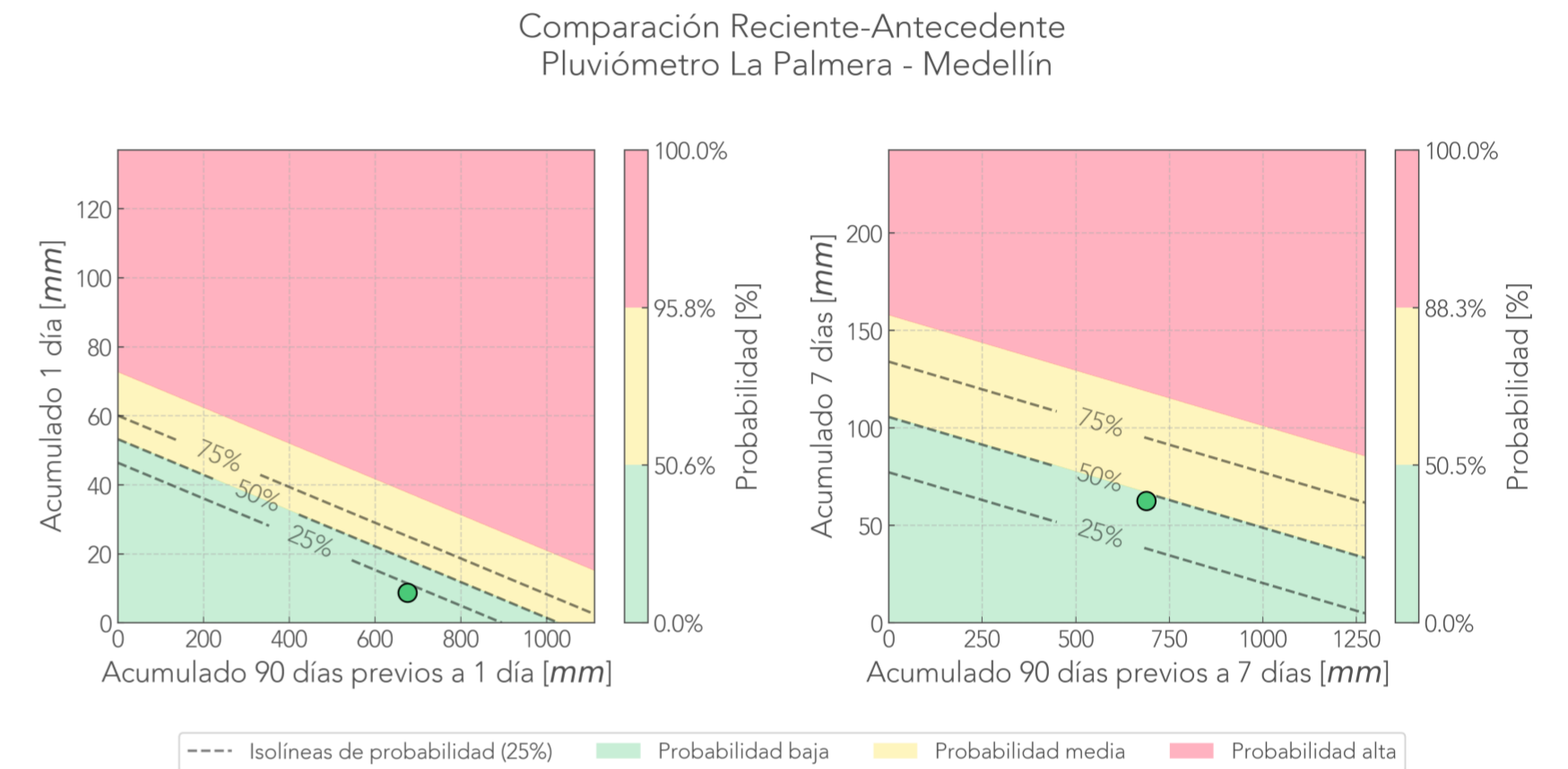
Deslizamiento: La Palma  
 Pluviómetro 798.  
 Acelerómetro 864.  
 Humedad 799. 1.0 m: Alto (24.6%)  
 Tensiómetro 800. 23h saturadas.  
 Nivel 630.



— Humedad del suelo [%] — Muy Bajo — Normal — Muy Alto  
 — Precipitación [mm/hora] — Bajo — Alto



Deslizamiento: Los Balsos  
Pluviómetro 787.  
Cámara Los\_Balsos.



Última foto



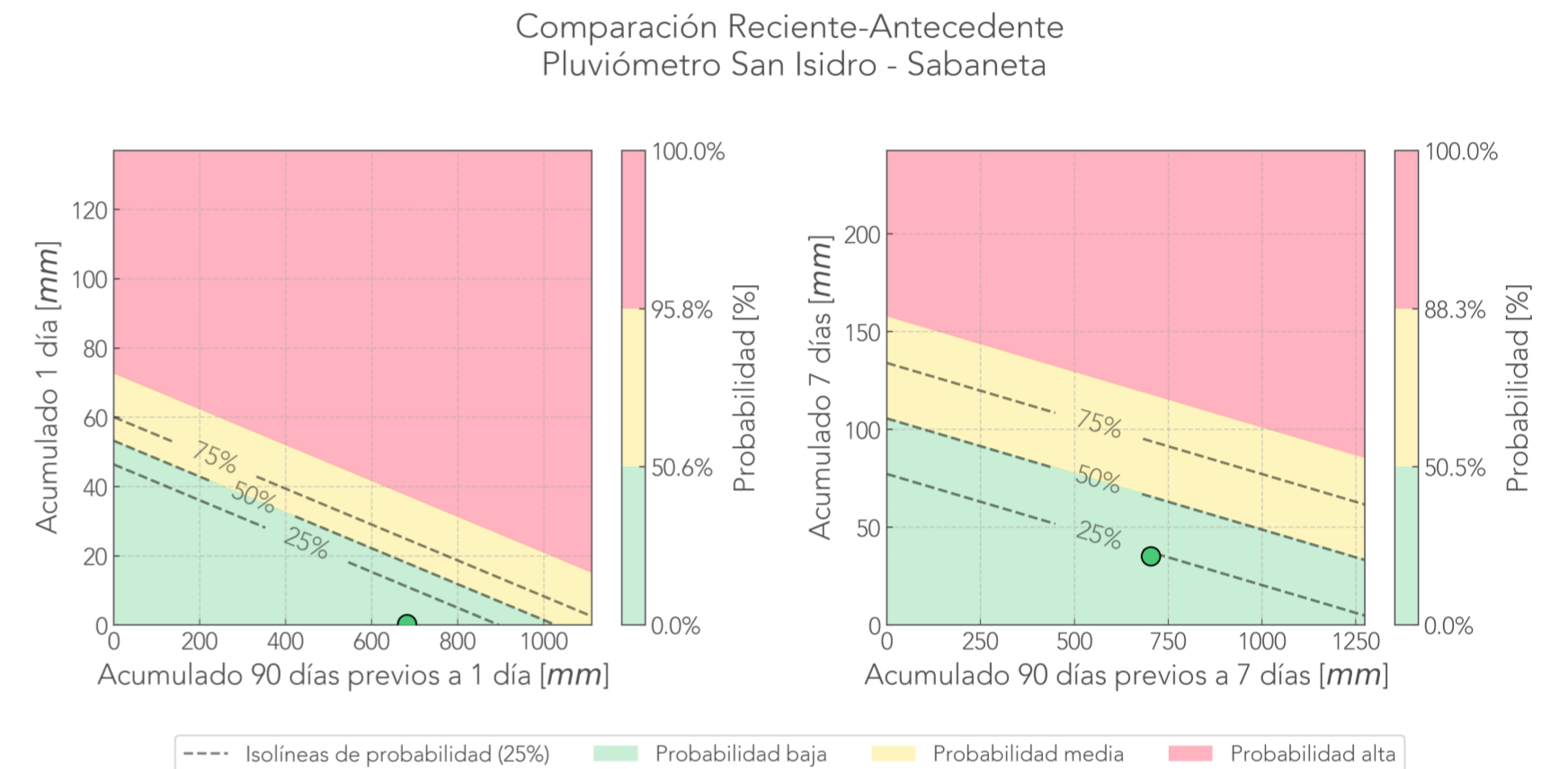
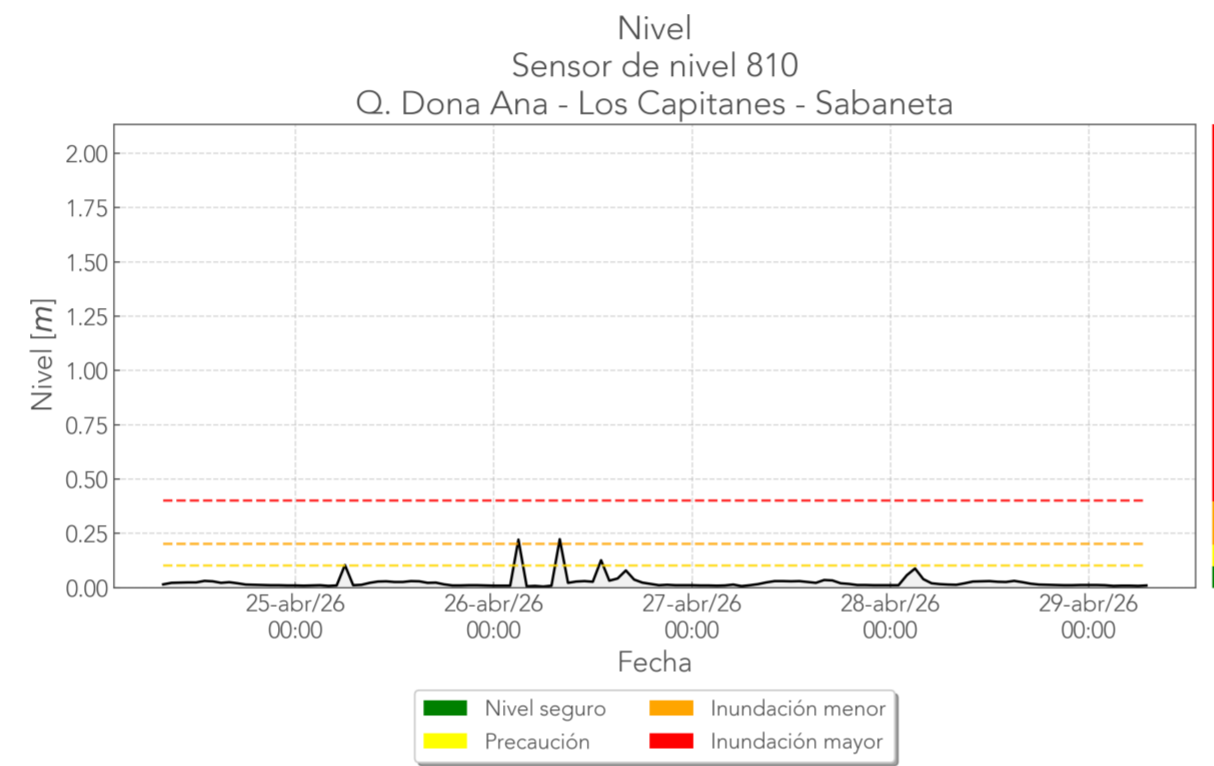
24 horas antes



7 días antes



Deslizamiento: San Isidro  
Pluviómetro 34.  
Cámara San\_Isidro.  
Nivel 810.



## Última foto



## 24 horas antes

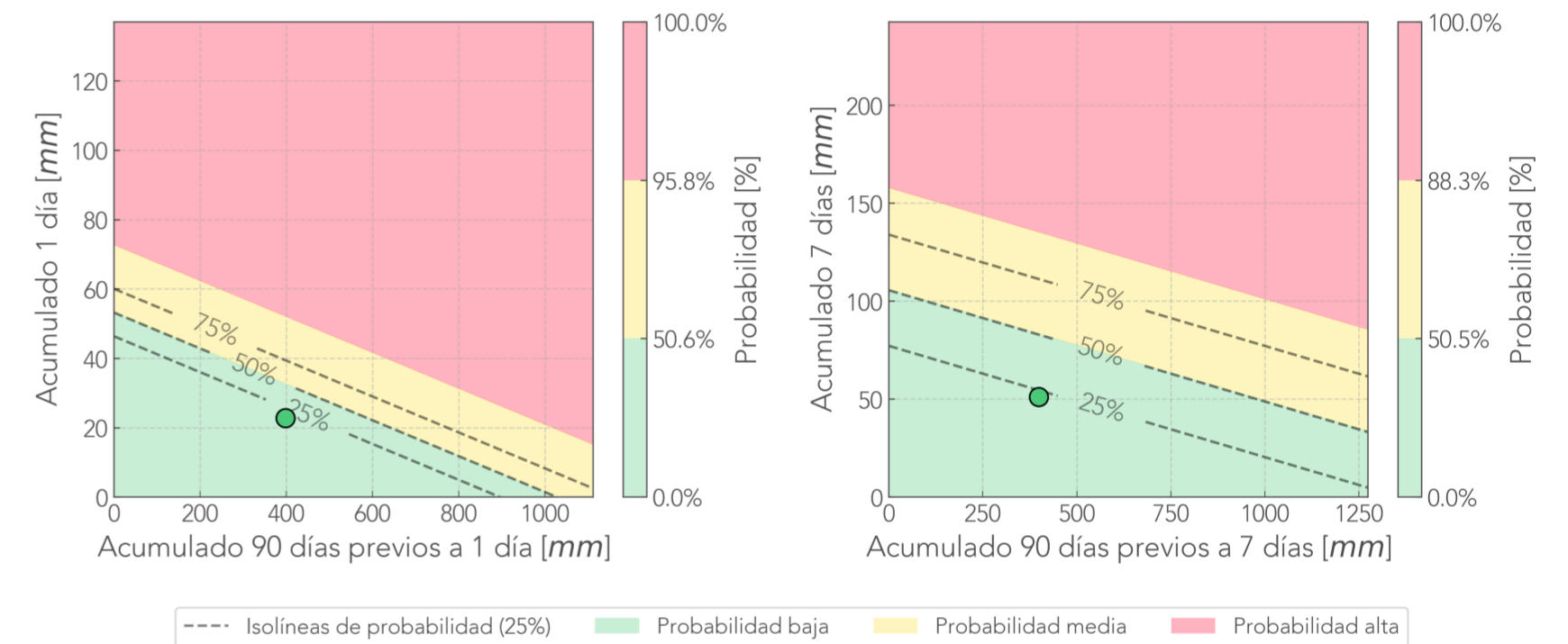


## 7 días antes



Deslizamiento: Altos De Oriente  
Pluviómetro 274.  
Cámara Altos\_De\_Oriente.

Comparación Reciente-Antecedente  
Pluviómetro Altos De Oriente - Bello



Última foto



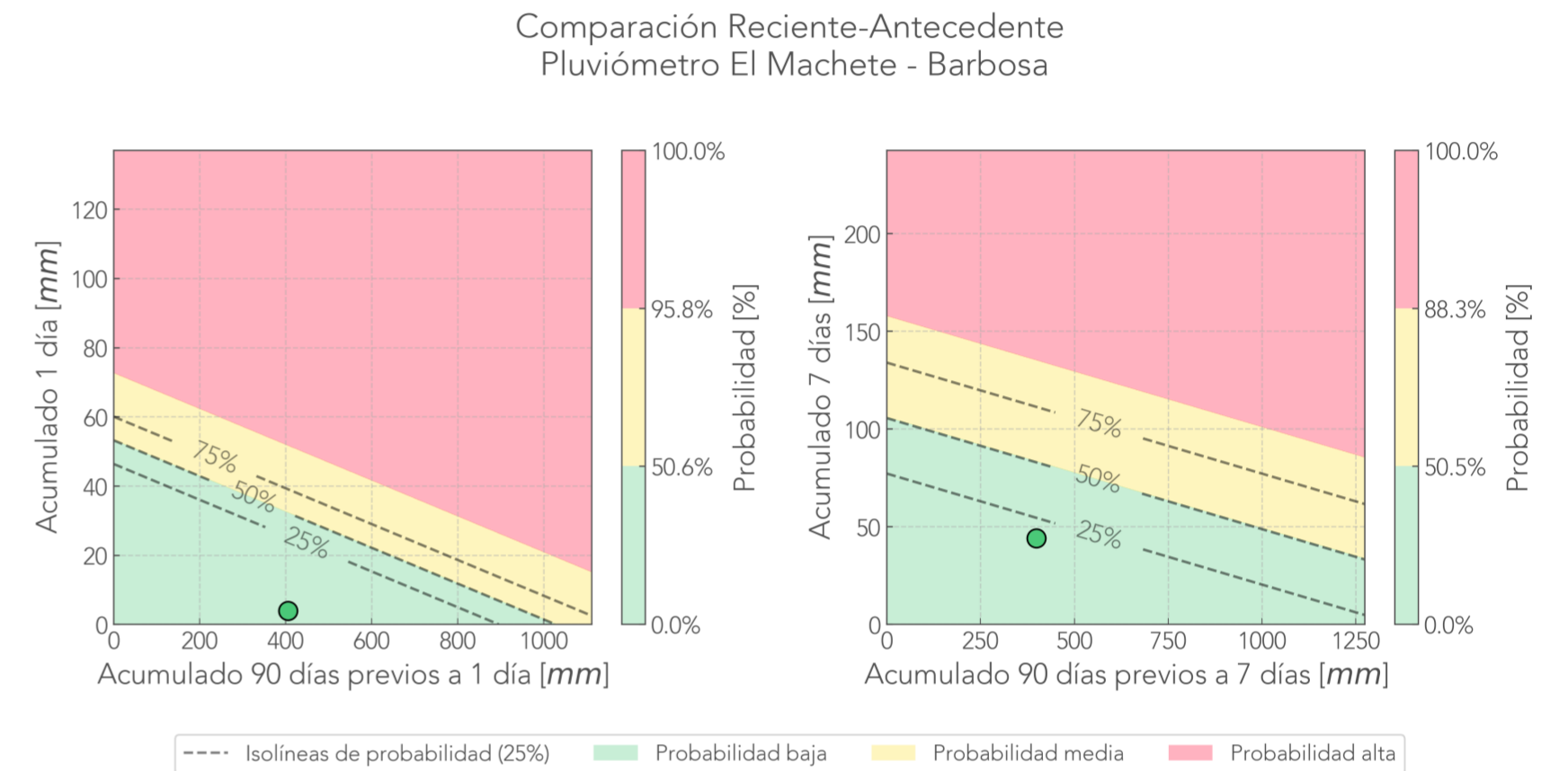
24 horas antes



7 días antes



Deslizamiento: El Machete  
Pluviómetro 323.  
Cámara El\_Machete.



Última foto



24 horas antes



7 días antes



# Informe de monitoreo: Santa Rita

Fecha de reporte:  
29-abr-26

Deslizamiento: Santa Rita  
Pluviometro 820: Error (HTTP Error 429: Too Many Requests).  
Cámara Santa\_Rita.

Última foto



24 horas antes



7 días antes

