

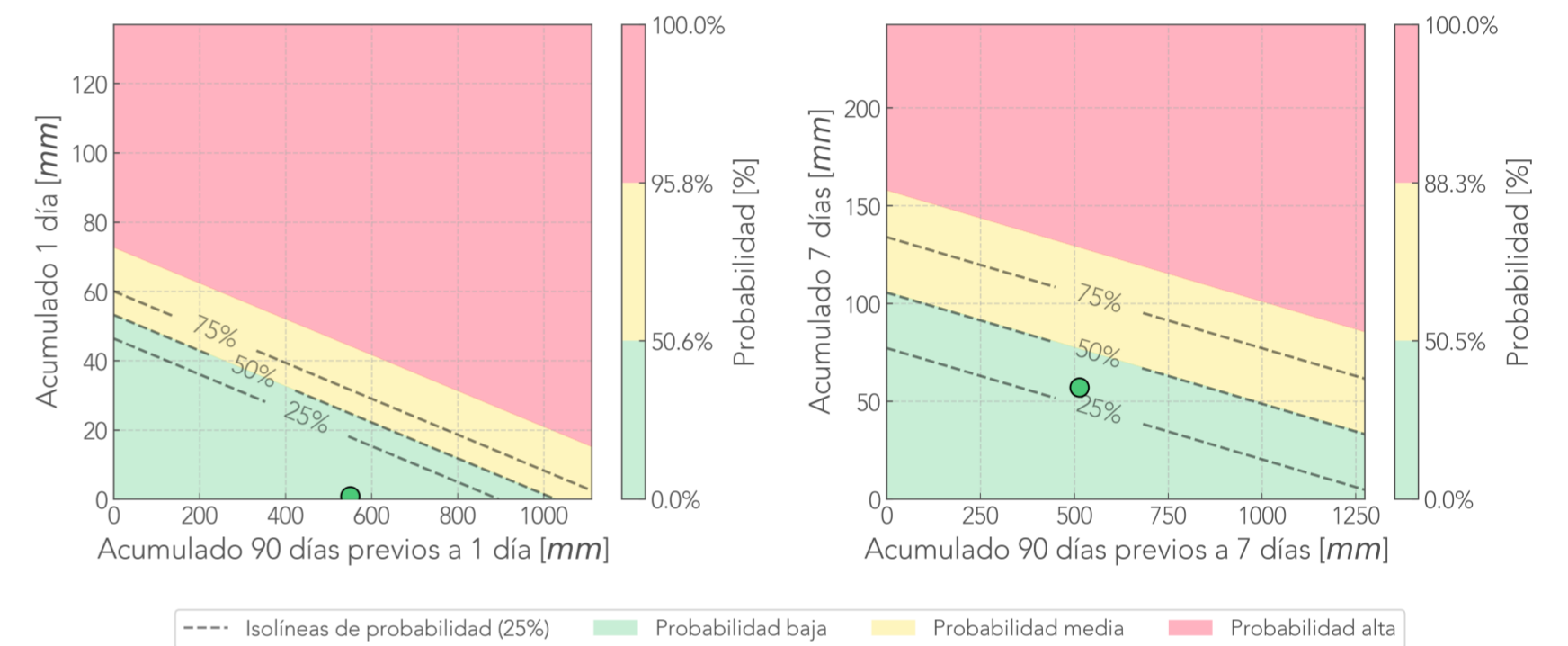


Este es un reporte de monitoreo de las 24h  
antecedentes de los sitios críticos.  
Fue generado automáticamente.

Geotecnia - SIATA

Deslizamiento: Montanita  
Pluviómetro 418.  
Cámara Montanita.

Comparación Reciente-Antecedente  
Pluviómetro Montanita - Medellín



Última foto



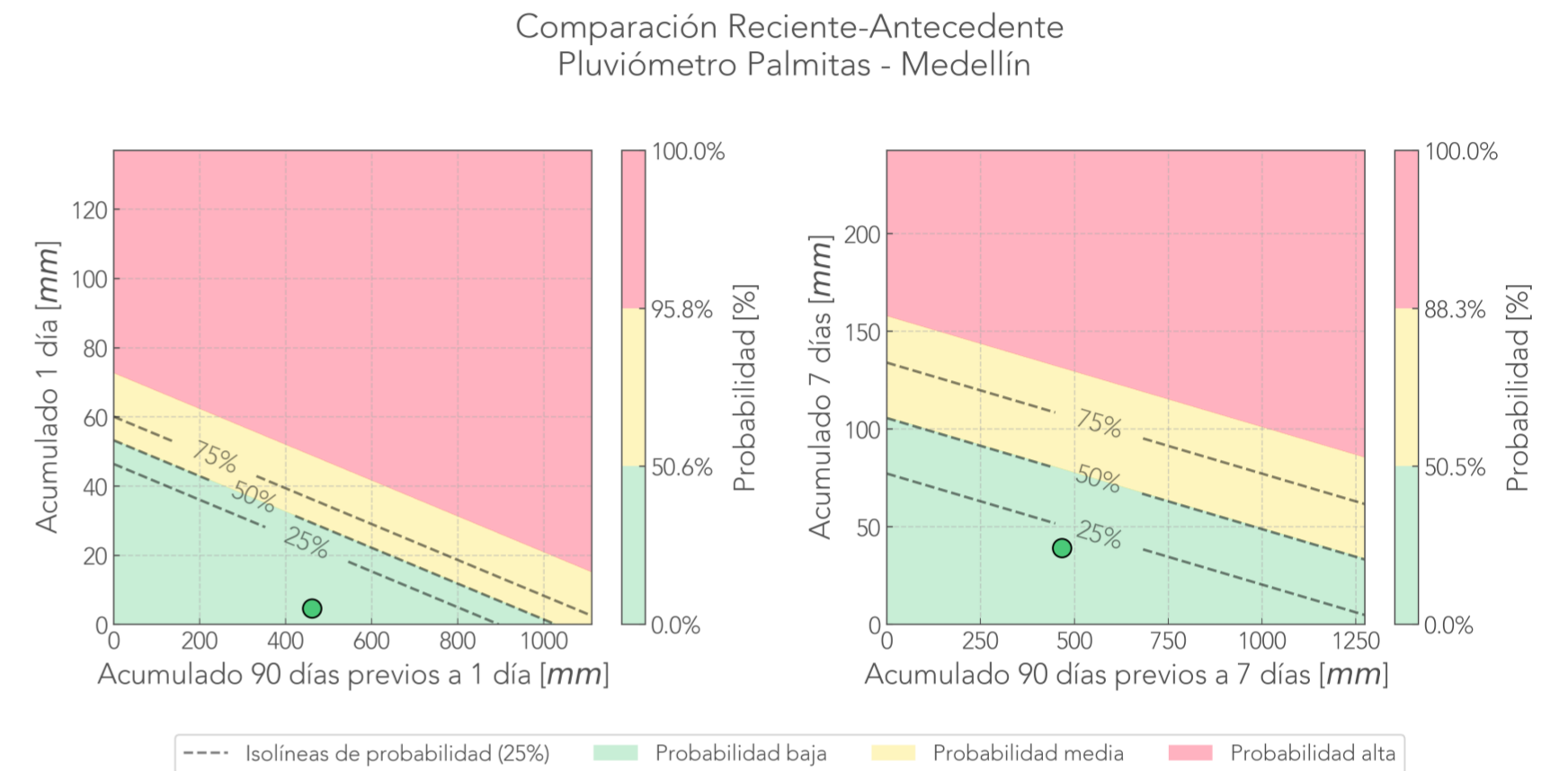
24 horas antes



7 días antes




Deslizamiento: Palmitas  
Pluviómetro 320.  
Cámara Palmitas.



Última foto



24 horas antes



7 días antes

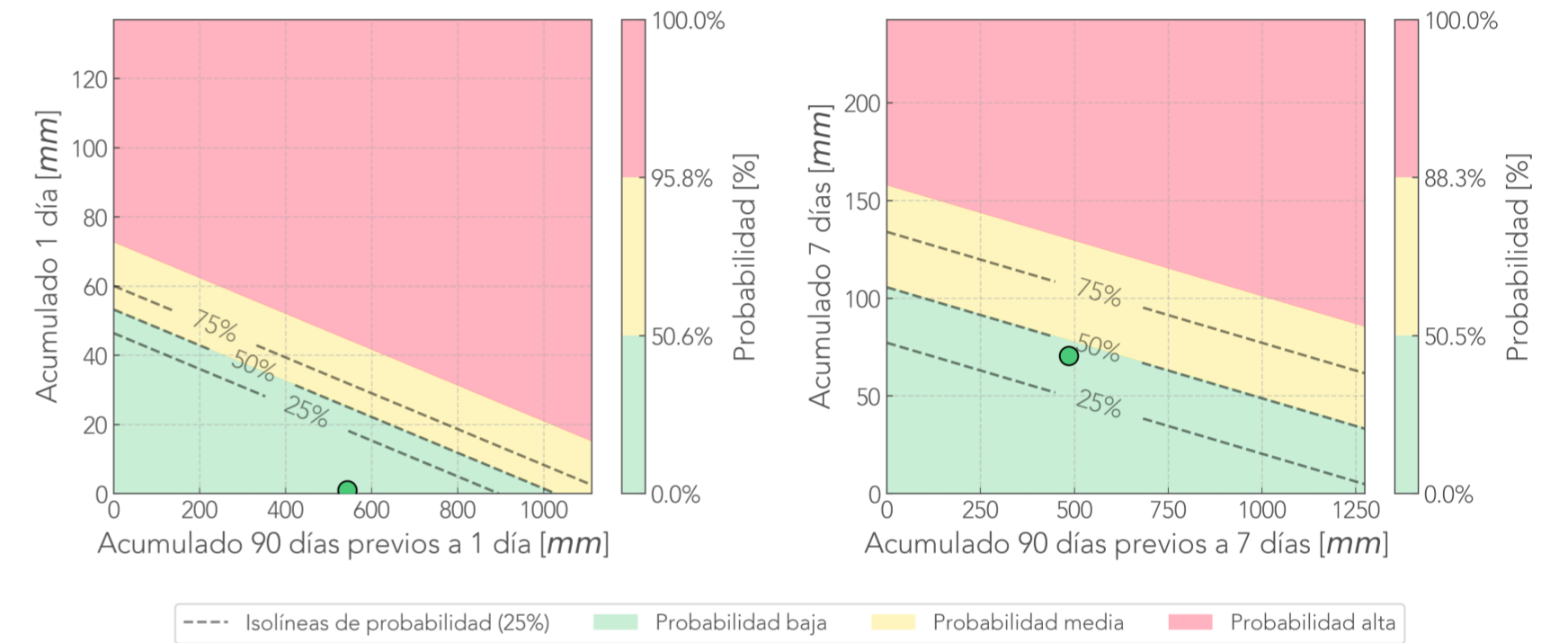


# Informe de monitoreo: Pajarito

Fecha de reporte:  
22-abr-26

Deslizamiento: Pajarito  
Pluviómetro 20.

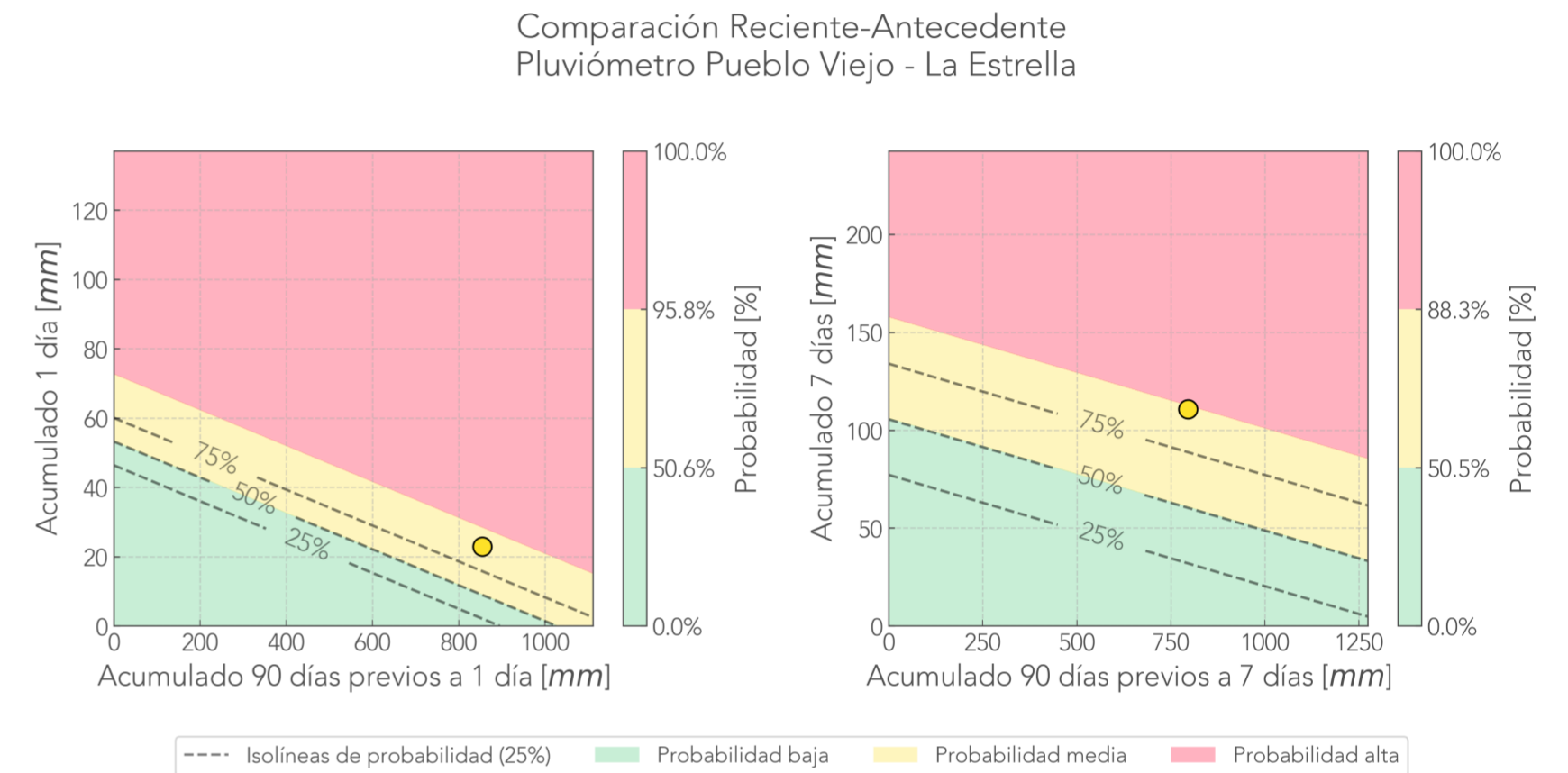
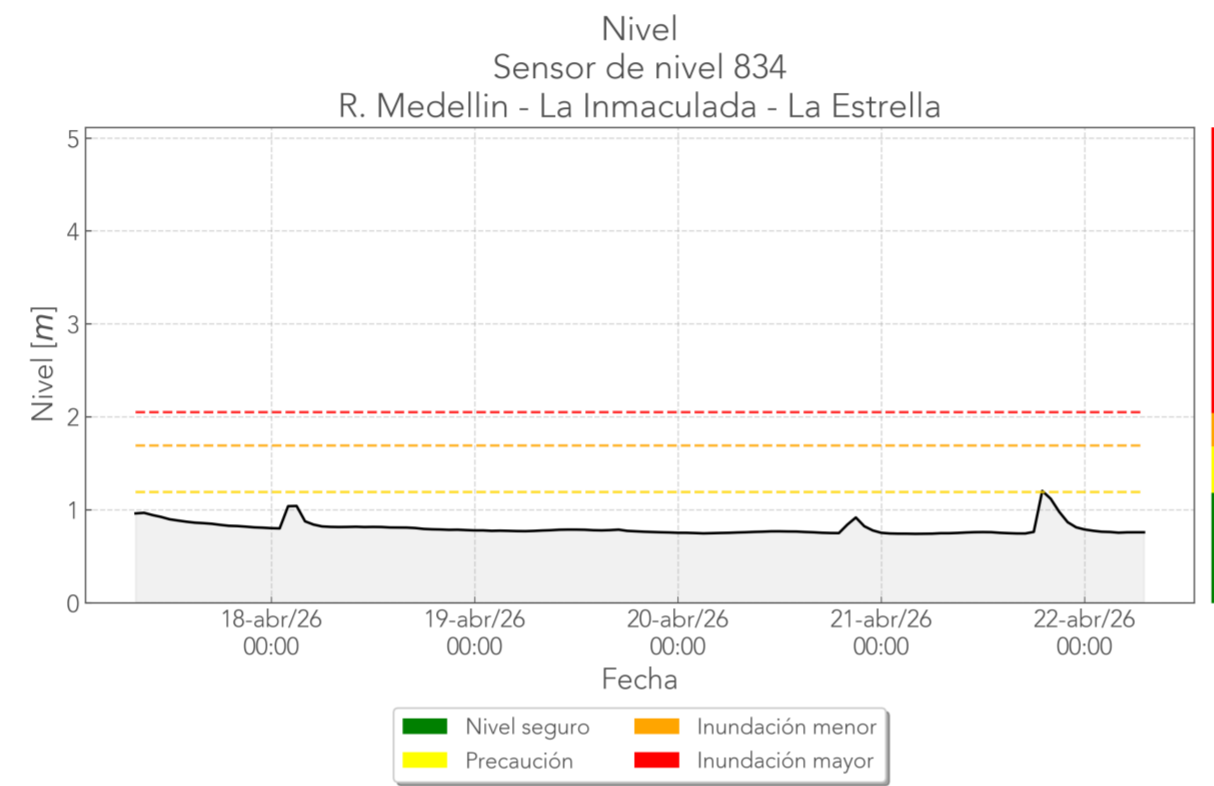
Comparación Reciente-Antecedente  
Pluviómetro Pajarito - Medellín



# Informe de monitoreo: Pueblo Viejo

Fecha de reporte:  
22-abr-26

Deslizamiento: Pueblo Viejo  
Pluviómetro 420.  
Cámara Pueblo\_Viejo.  
Nivel 834.



## Última foto



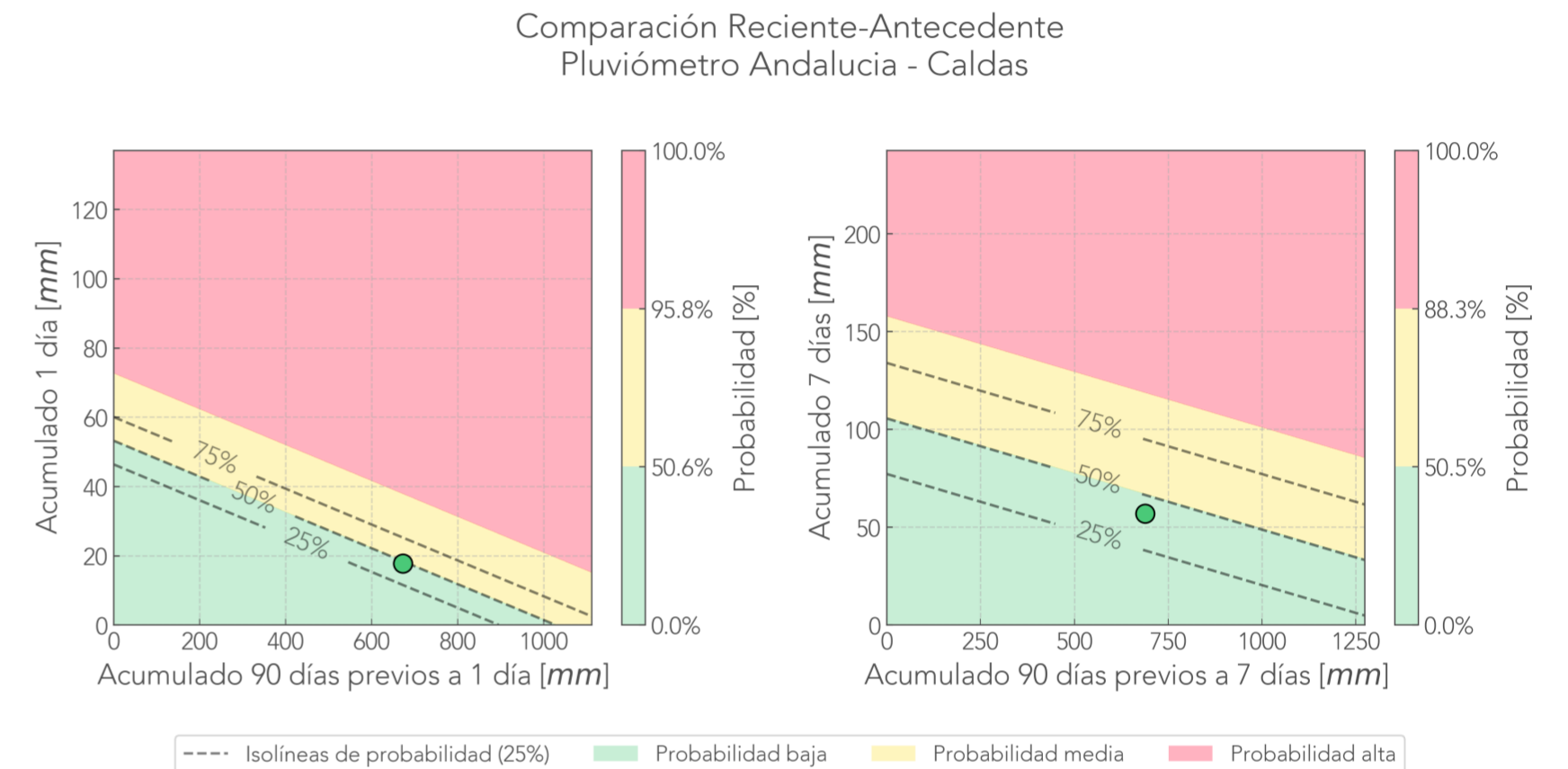
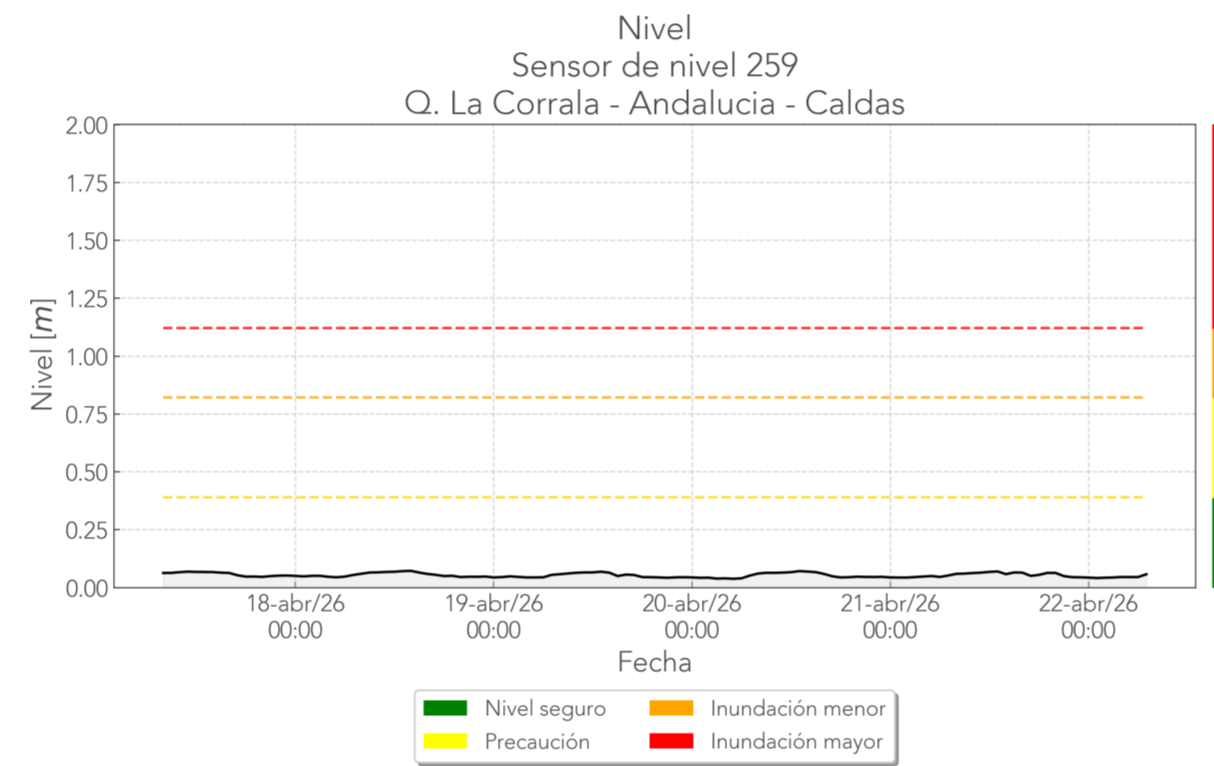
## 24 horas antes



## 7 días antes



Deslizamiento: Andalucía  
Pluviómetro 432.  
Cámara Andalucía.  
Nivel 259.



Última foto



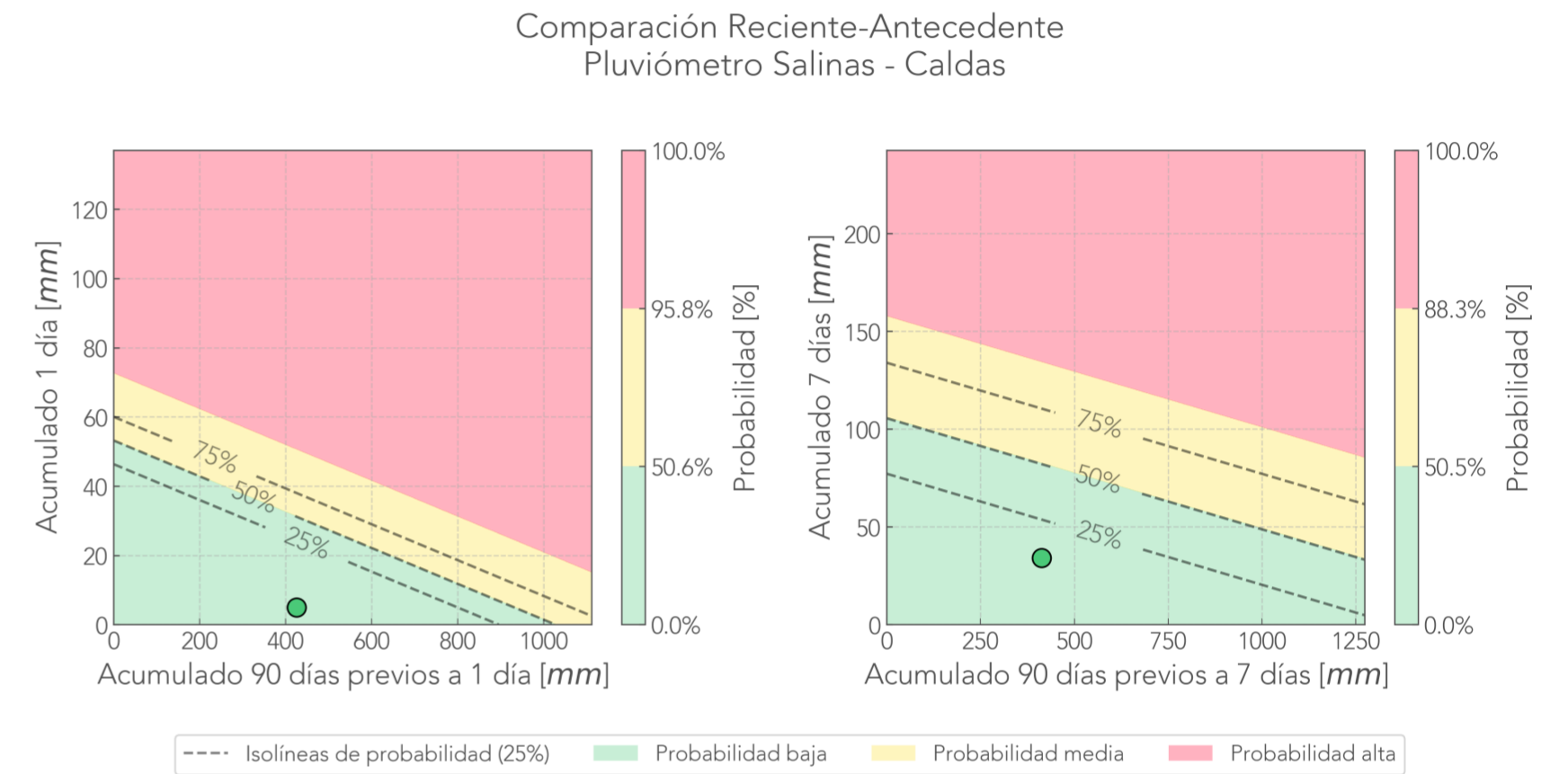
24 horas antes



7 días antes




Deslizamiento: Salinas  
Pluviómetro 383.  
Cámara Salinas.



Última foto



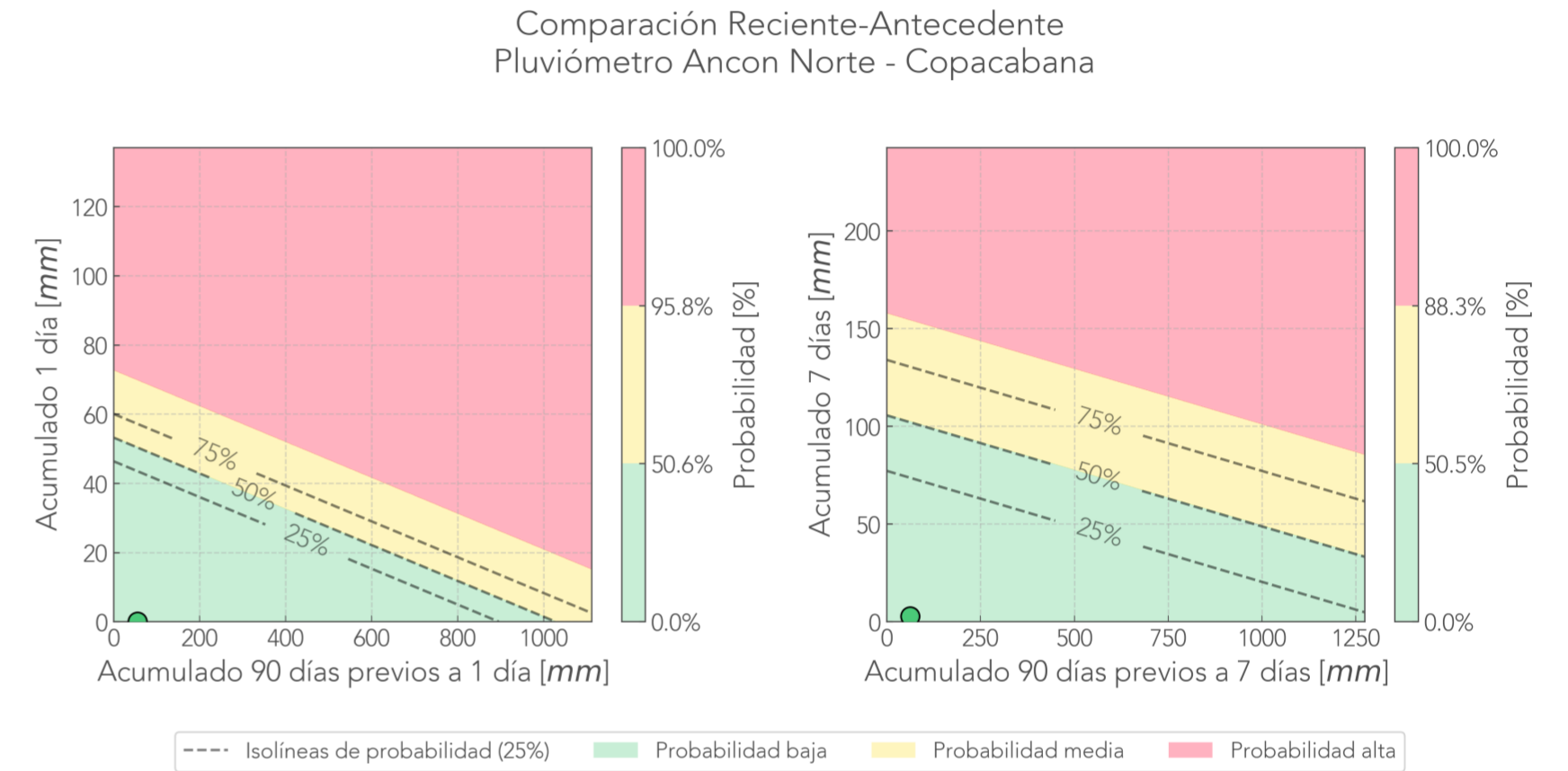
24 horas antes



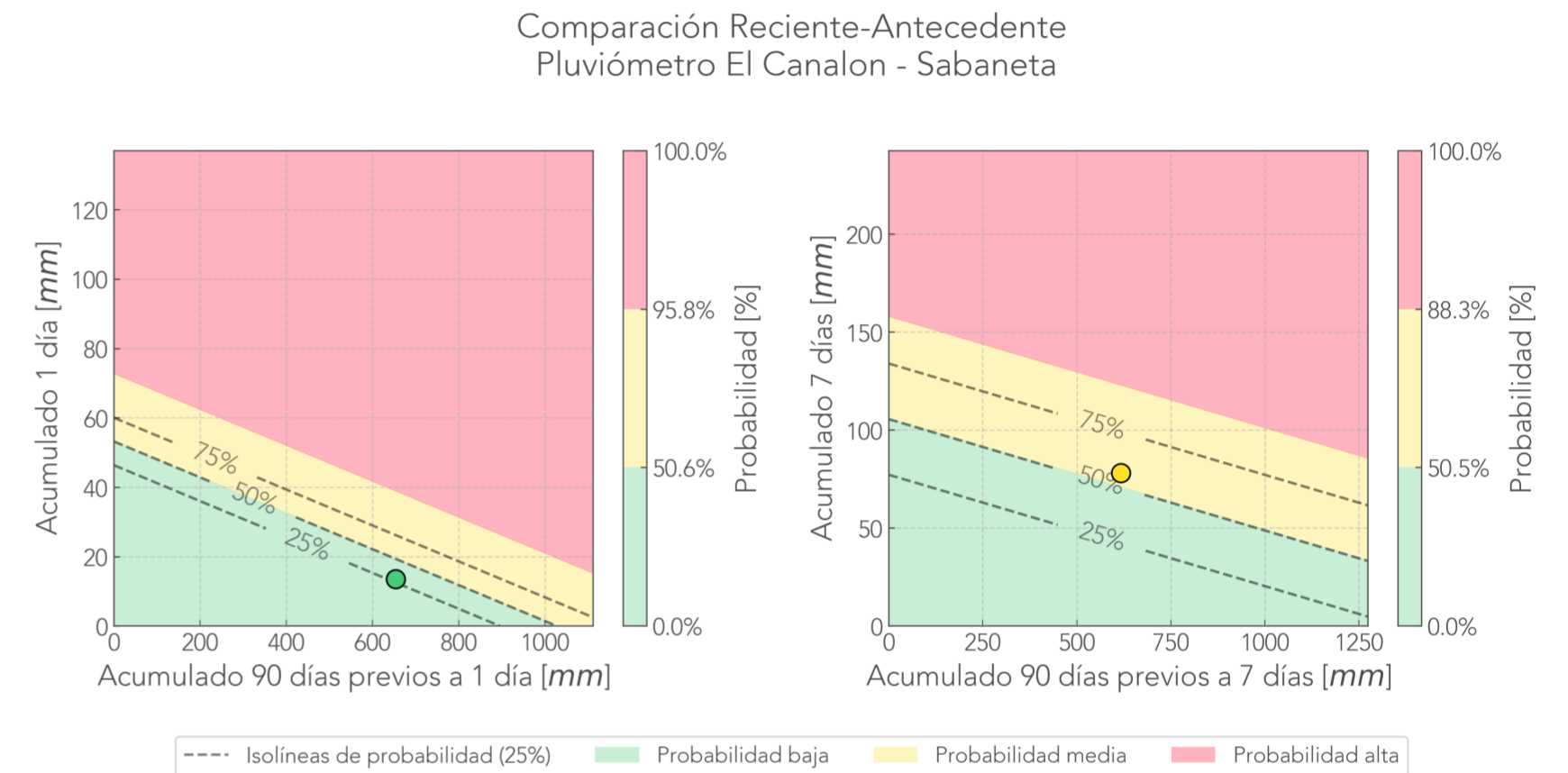
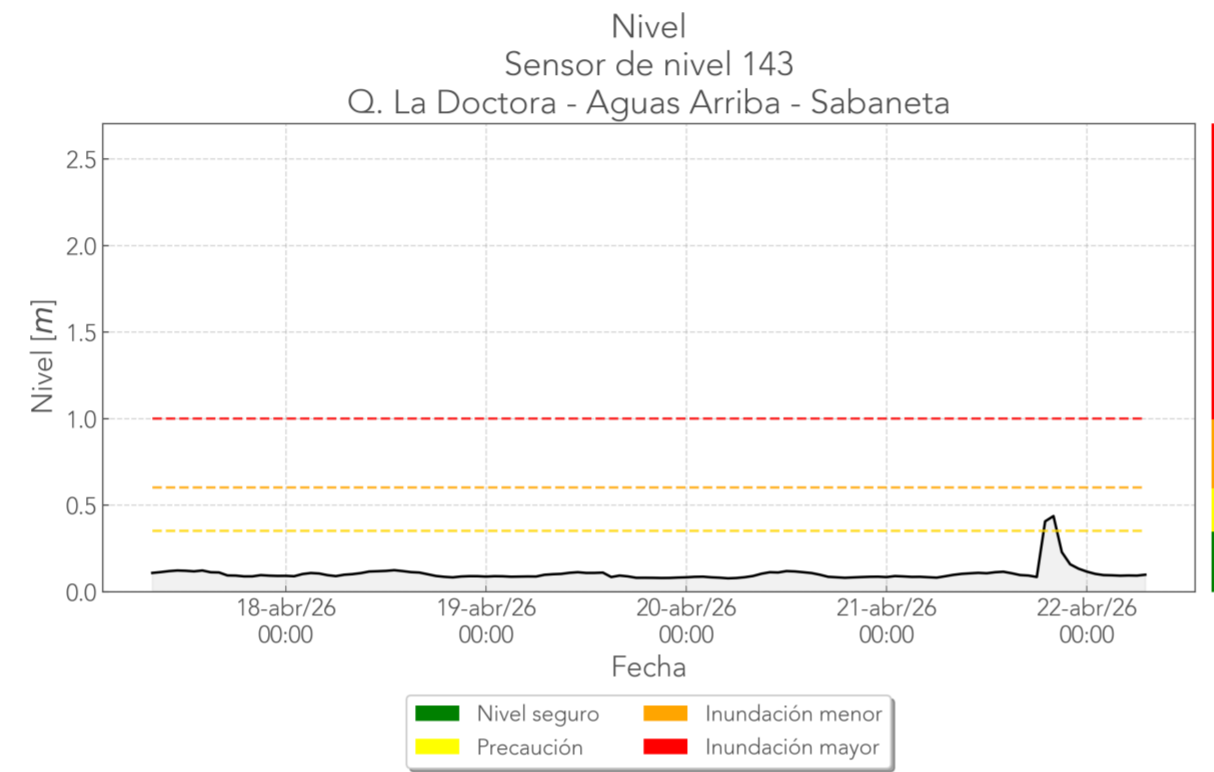
7 días antes




Deslizamiento: Ancon Norte  
 Pluviómetro 373.  
 Acelerómetro 379.  
 Acelerómetro 768. Anomalía en cabeceo y balanceo.  
 TDR 100269 Cable 1: Sin datos.  
 TDR 100269 Cable 2: Sin datos.




Deslizamiento: El Canalon  
Pluviómetro 193.  
Cámara El\_Canalon.  
Nivel 143.




## Última foto



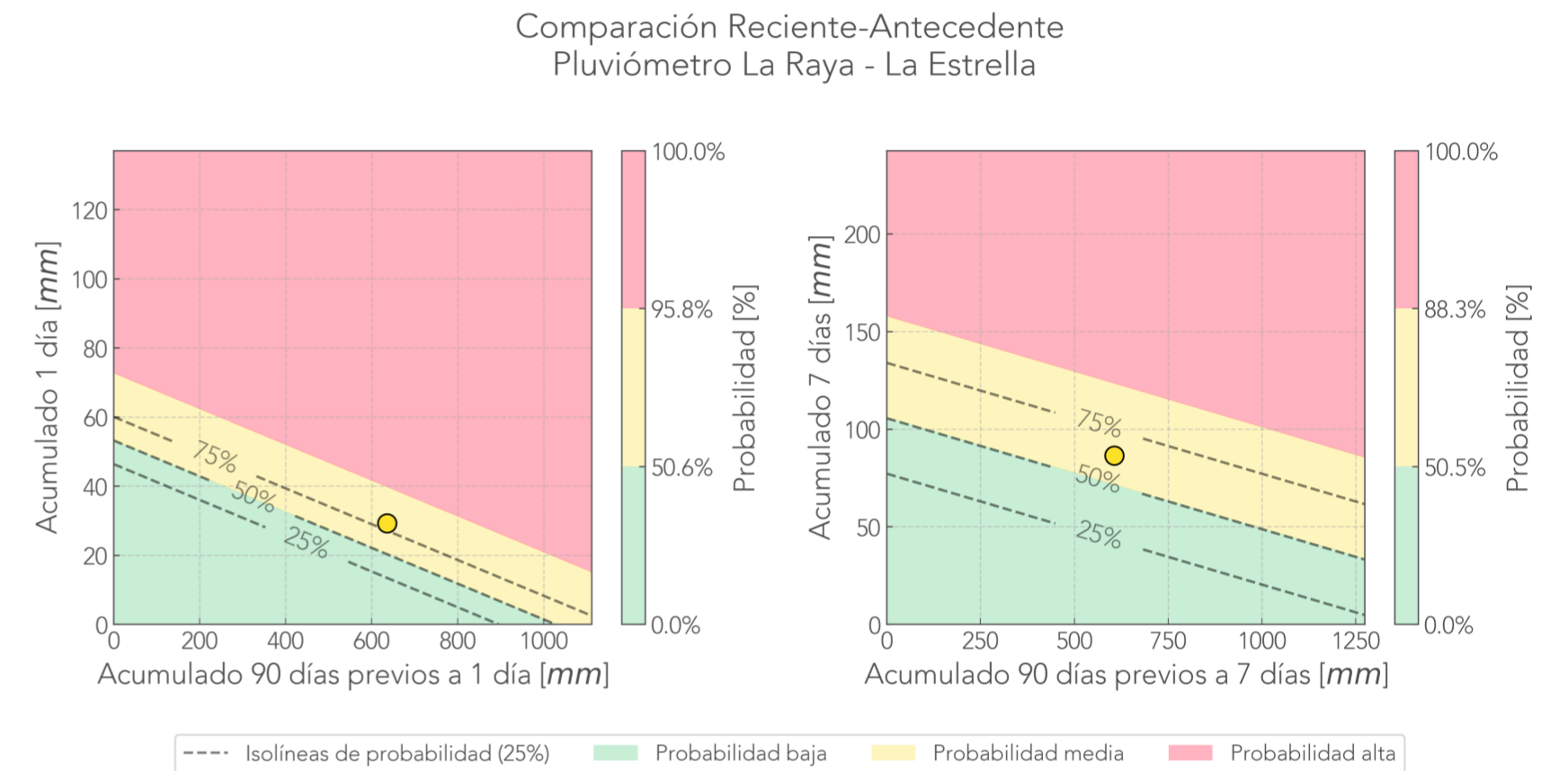
## 24 horas antes



## 7 días antes



Deslizamiento: La Raya  
Pluviómetro 261.  
Cámara La\_Raya.  
Nivel 246. Error en consulta de datos.



Última foto



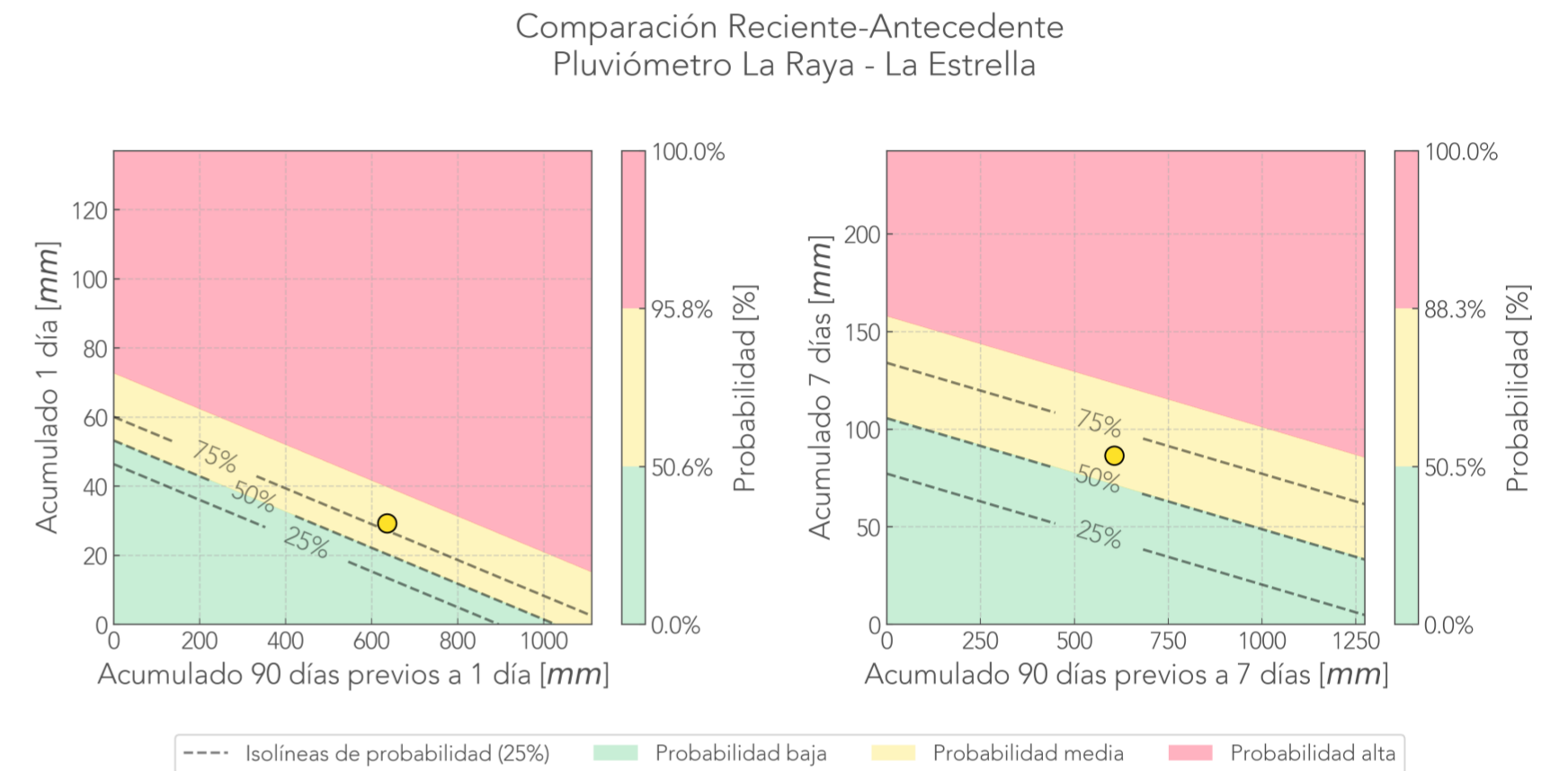
24 horas antes



7 días antes



Deslizamiento: La Raya 2  
Pluviómetro 261.  
Cámara La\_Raya\_2.  
Nivel 246. Error en consulta de datos.



## Última foto



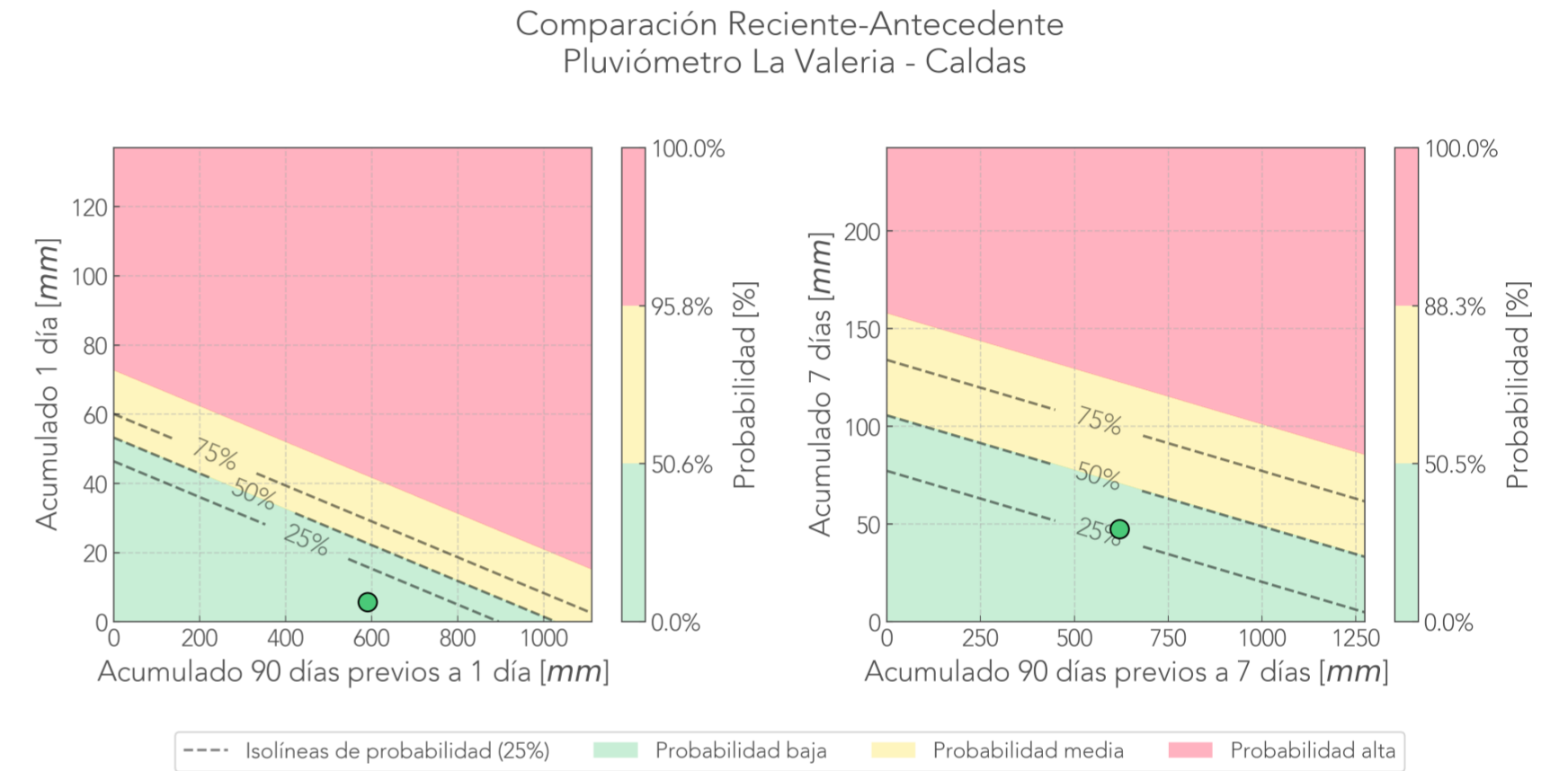
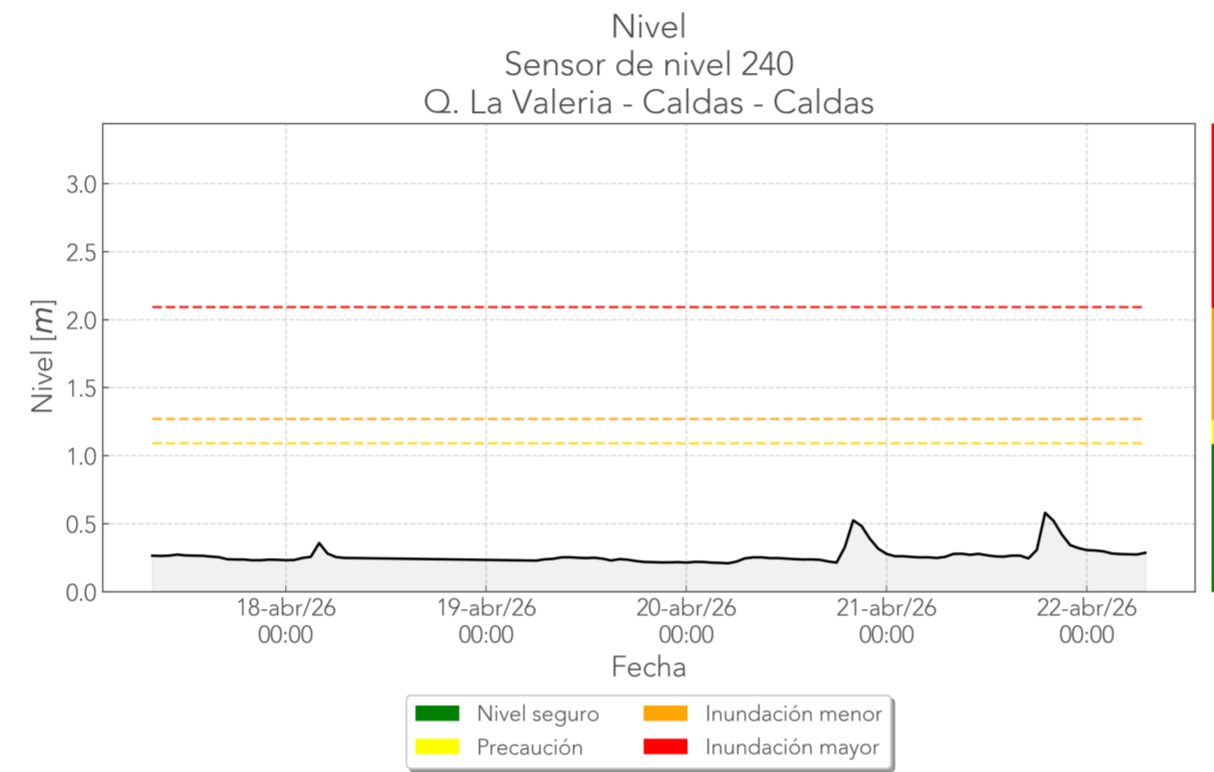
## 24 horas antes



## 7 días antes



Deslizamiento: La Valeria  
Pluviómetro 515.  
TDR 100686 Cable 1: Sin datos.  
Cámara La\_Valeria.  
Nivel 240.



## Última foto



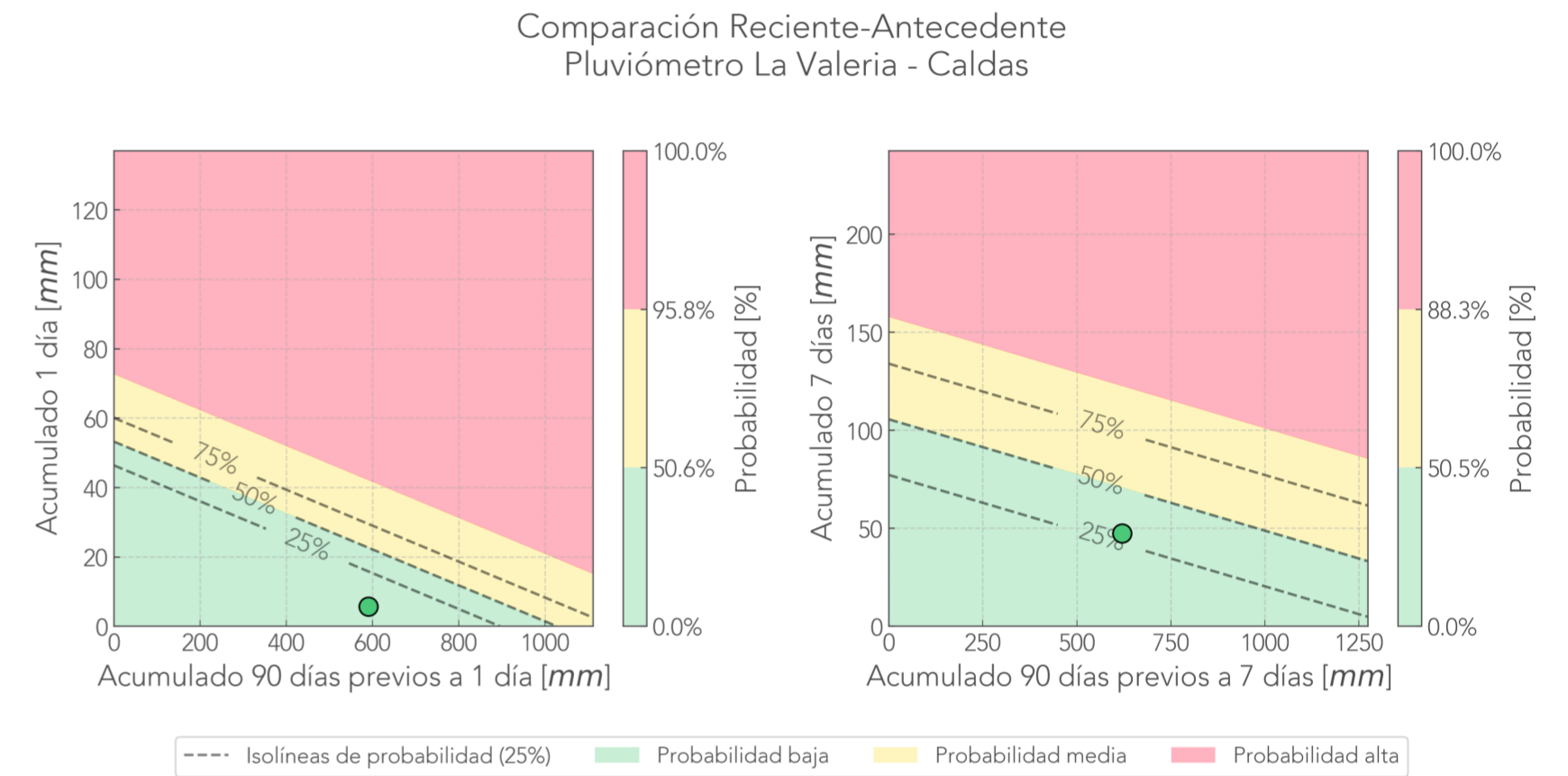
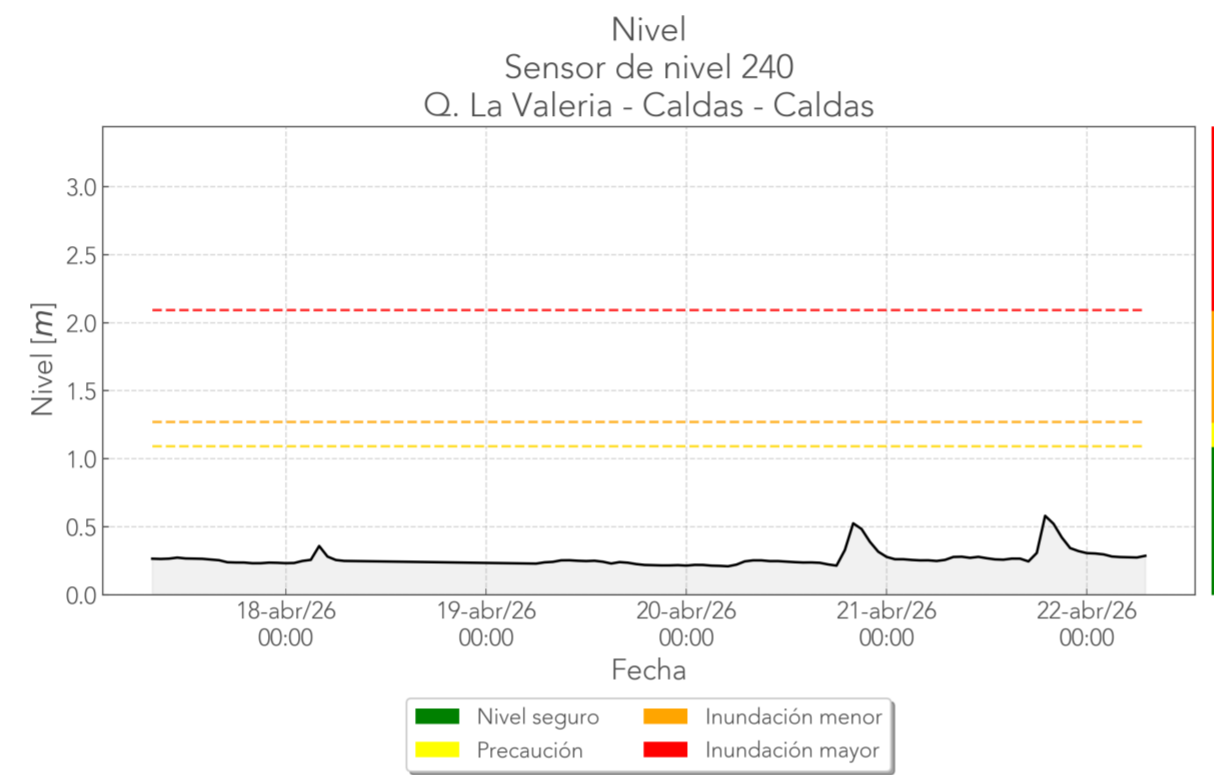
## 24 horas antes



## 7 días antes



Deslizamiento: La Valeria 2  
Pluviómetro 515.  
Cámara La\_Valeria\_2.  
Nivel 240.



## Última foto



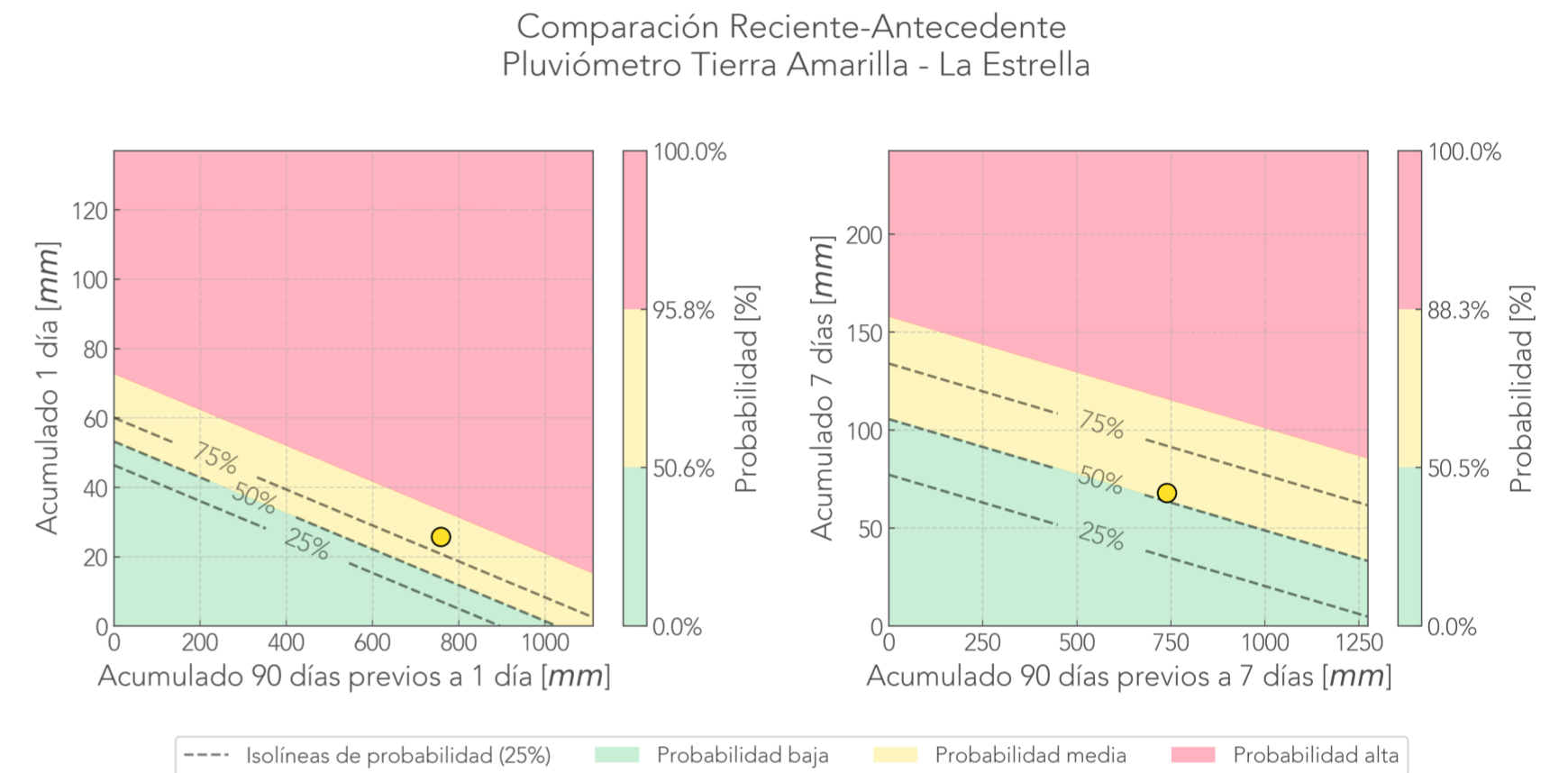
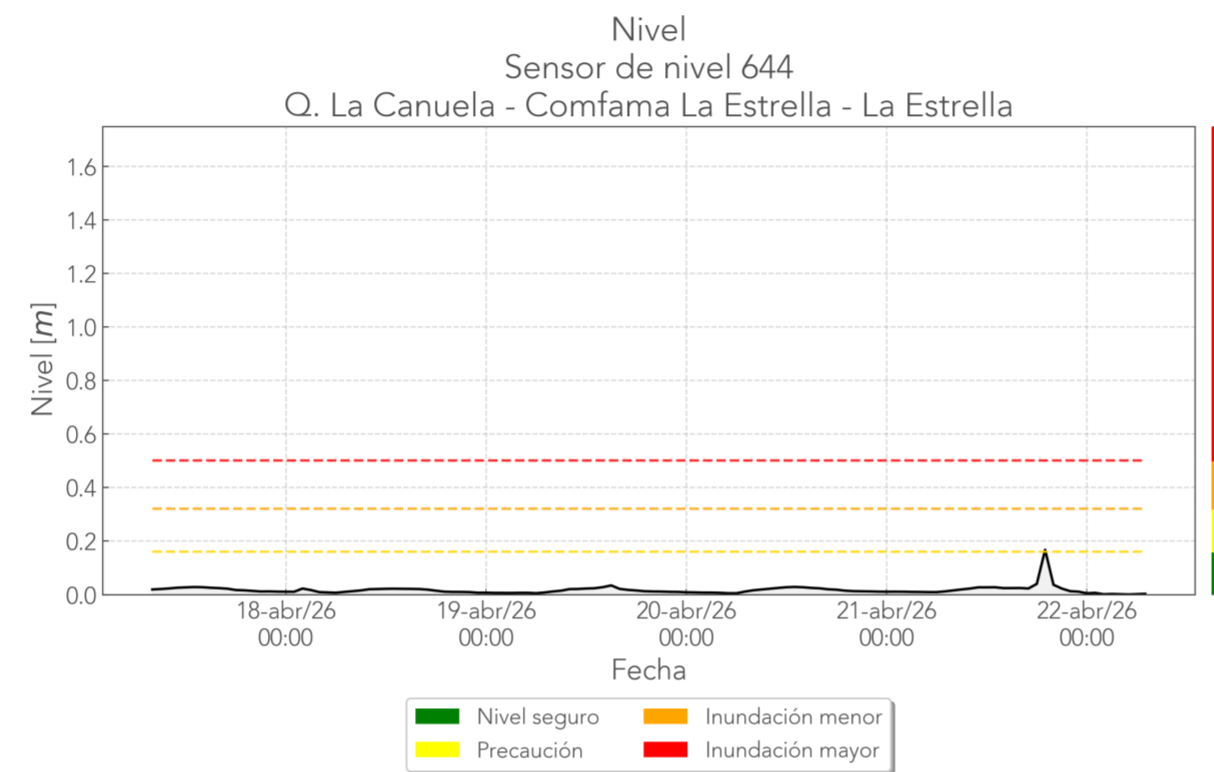
## 24 horas antes



## 7 días antes



Deslizamiento: Tierra Amarilla  
Pluviómetro 519.  
Cámara Tierra\_Amarilla.  
Nivel 644.



## Última foto



## 24 horas antes

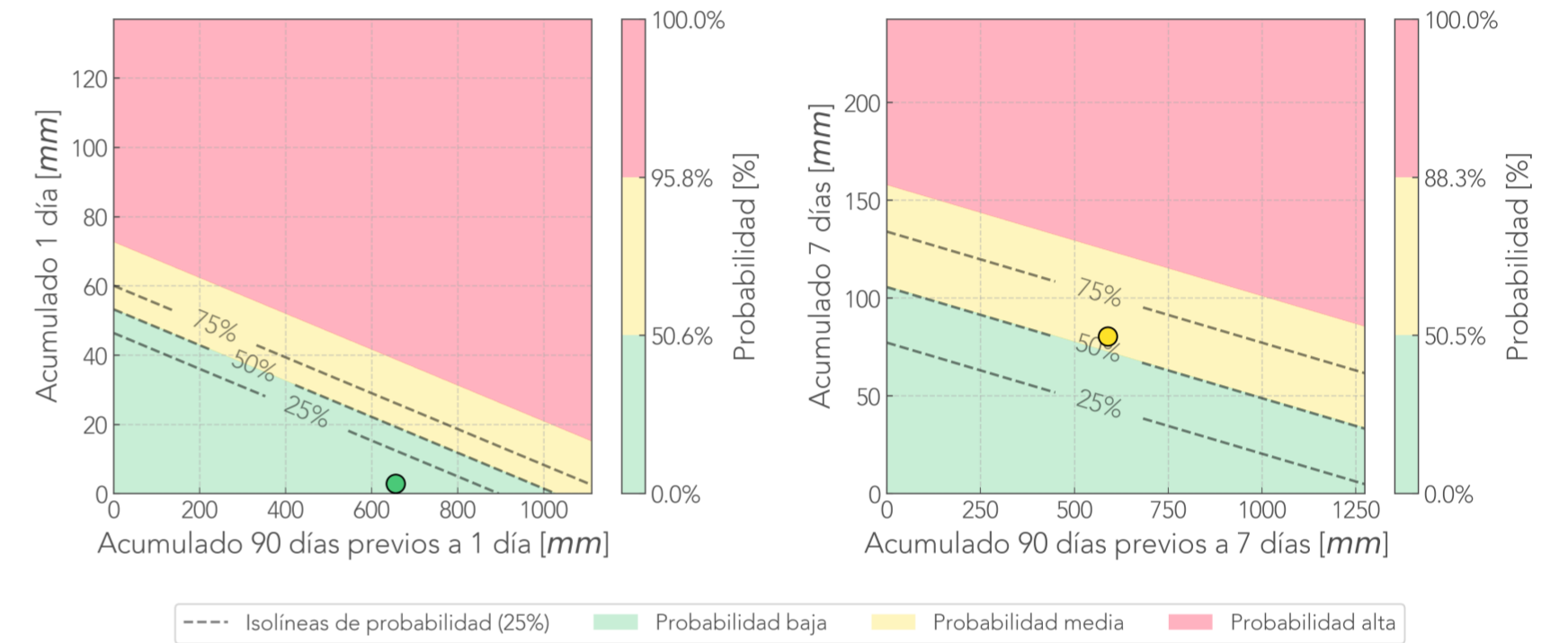


## 7 días antes



Deslizamiento: U.R Atavanza  
Pluviómetro 22.  
Cámara U.R\_Atavanza.

Comparación Reciente-Antecedente  
Pluviómetro U.R Atavanza - Medellín



## Última foto



## 24 horas antes



## 7 días antes





# **Informe de monitoreo: Olaya Herrera**

Fecha de reporte:  
22-abr-26

Deslizamiento: Olaya Herrera

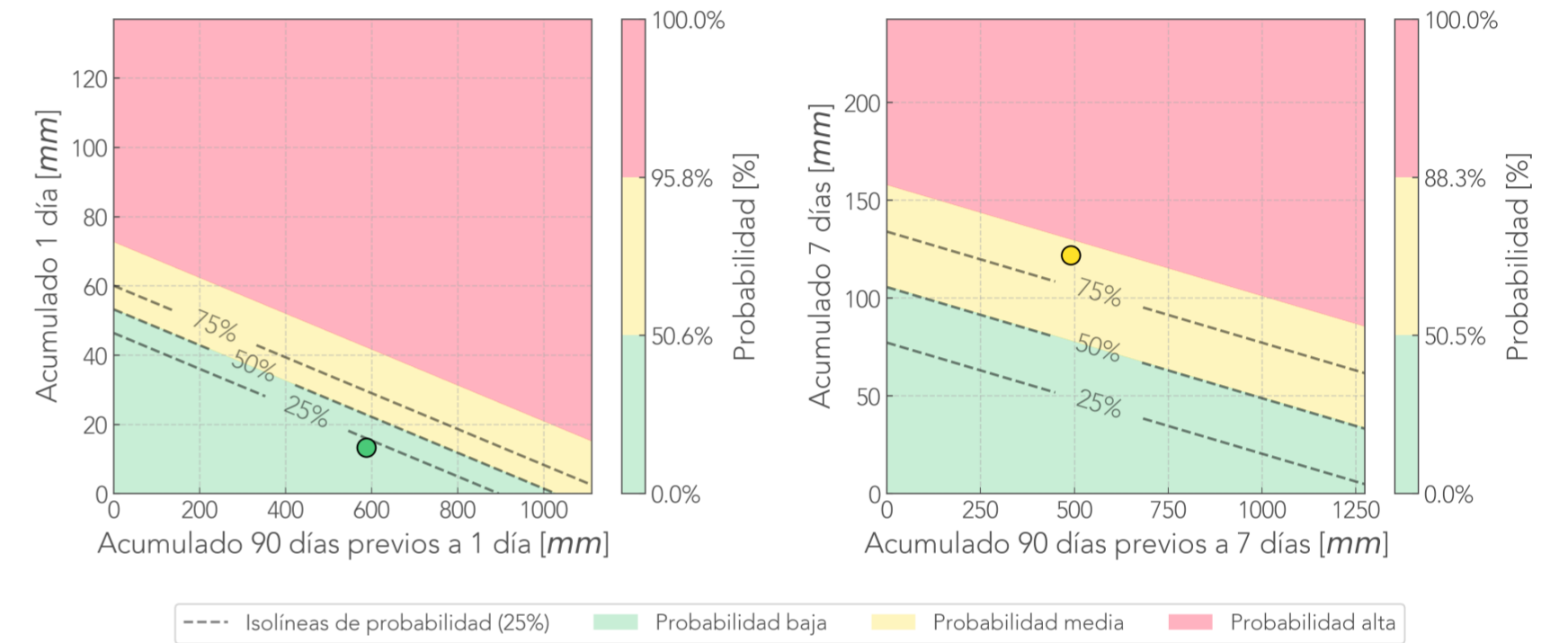
Pluviometro 456: Error (HTTP Error 429: Too Many Requests).

Acelerómetro 563.

Acelerómetro 564.

Deslizamiento: Villatina  
Pluviómetro 551.  
Cámara Villatina.

Comparación Reciente-Antecedente  
Pluviómetro Villatina - Medellín



Última foto



24 horas antes

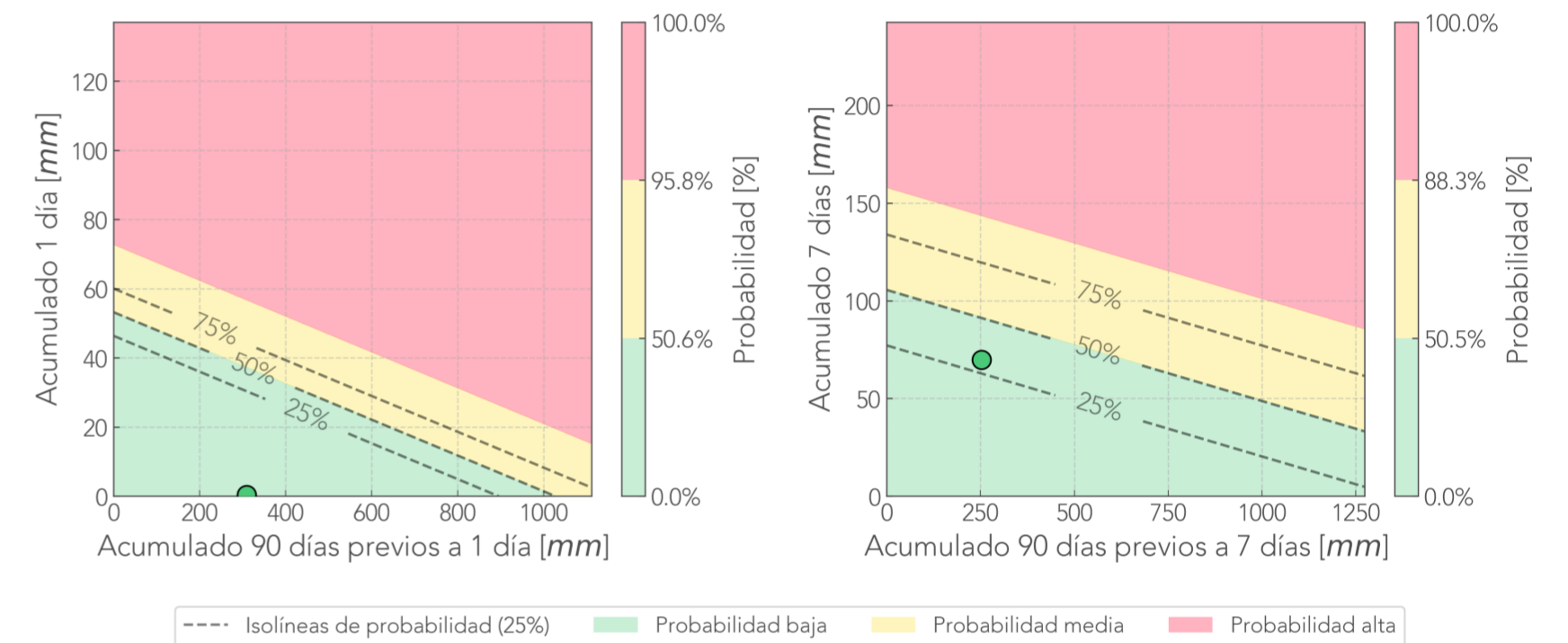


7 días antes



Deslizamiento: La Bermejala  
Pluviómetro 558.  
Cámara La\_Bermejala.

Comparación Reciente-Antecedente  
Pluviómetro La Bermejala - Medellín



## Última foto



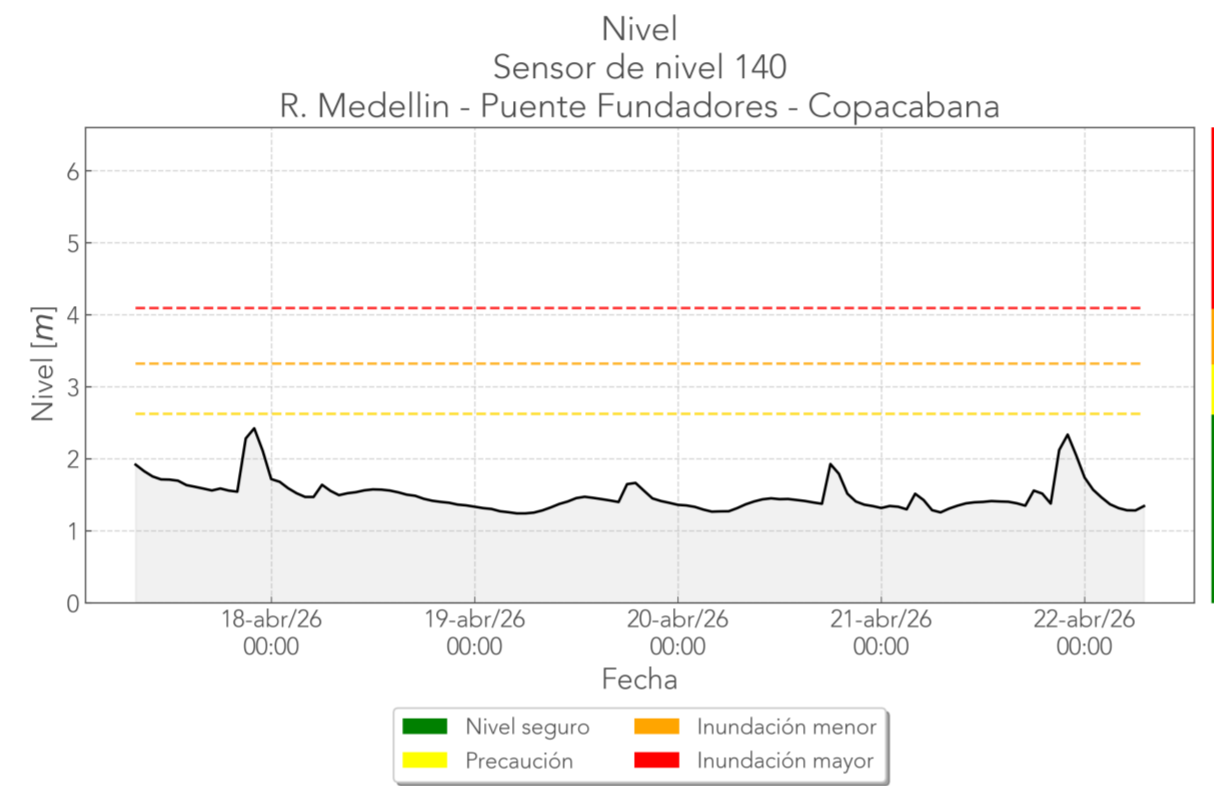
## 24 horas antes



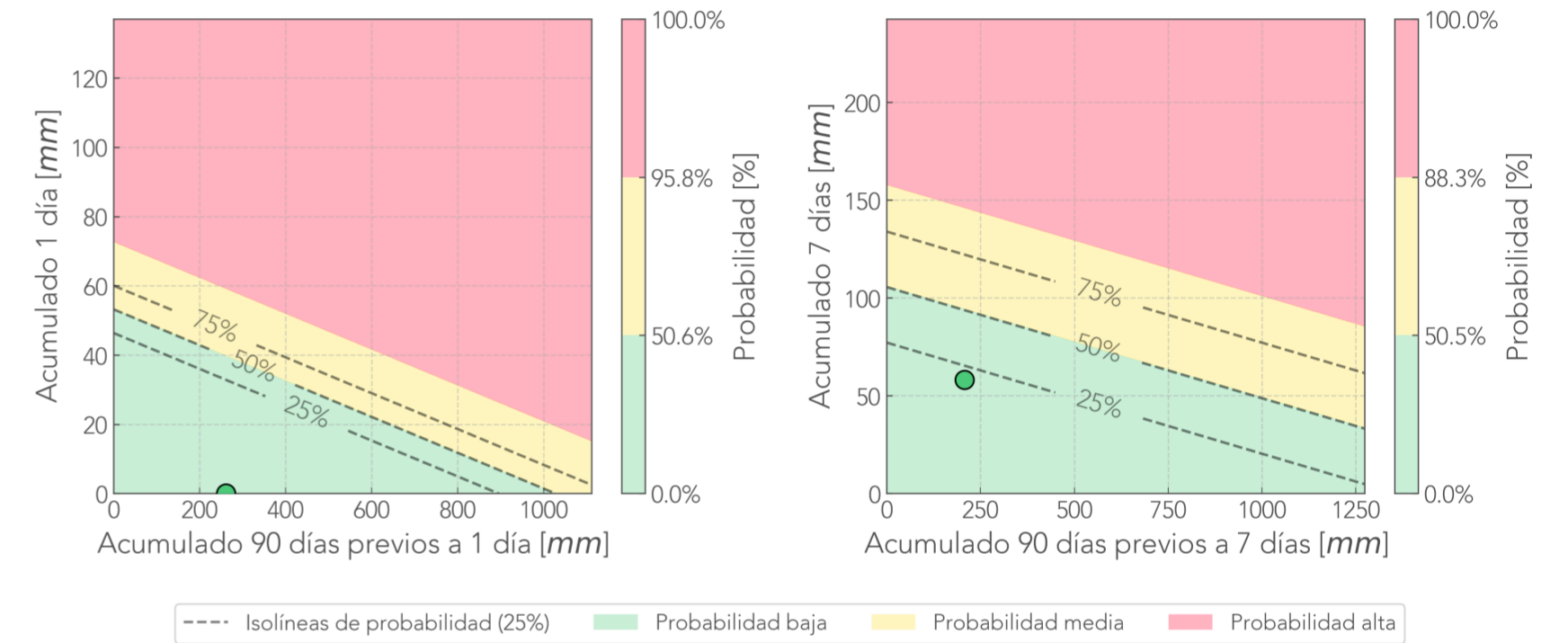
## 7 días antes



Deslizamiento: AutopistaNorte Vivero  
Pluviómetro 32.  
Cámara AutopistaNorte\_Vivero.  
Nivel 140.



Comparación Reciente-Antecedente  
Pluviómetro AutopistaNorte Vivero - Copacabana



## Última foto



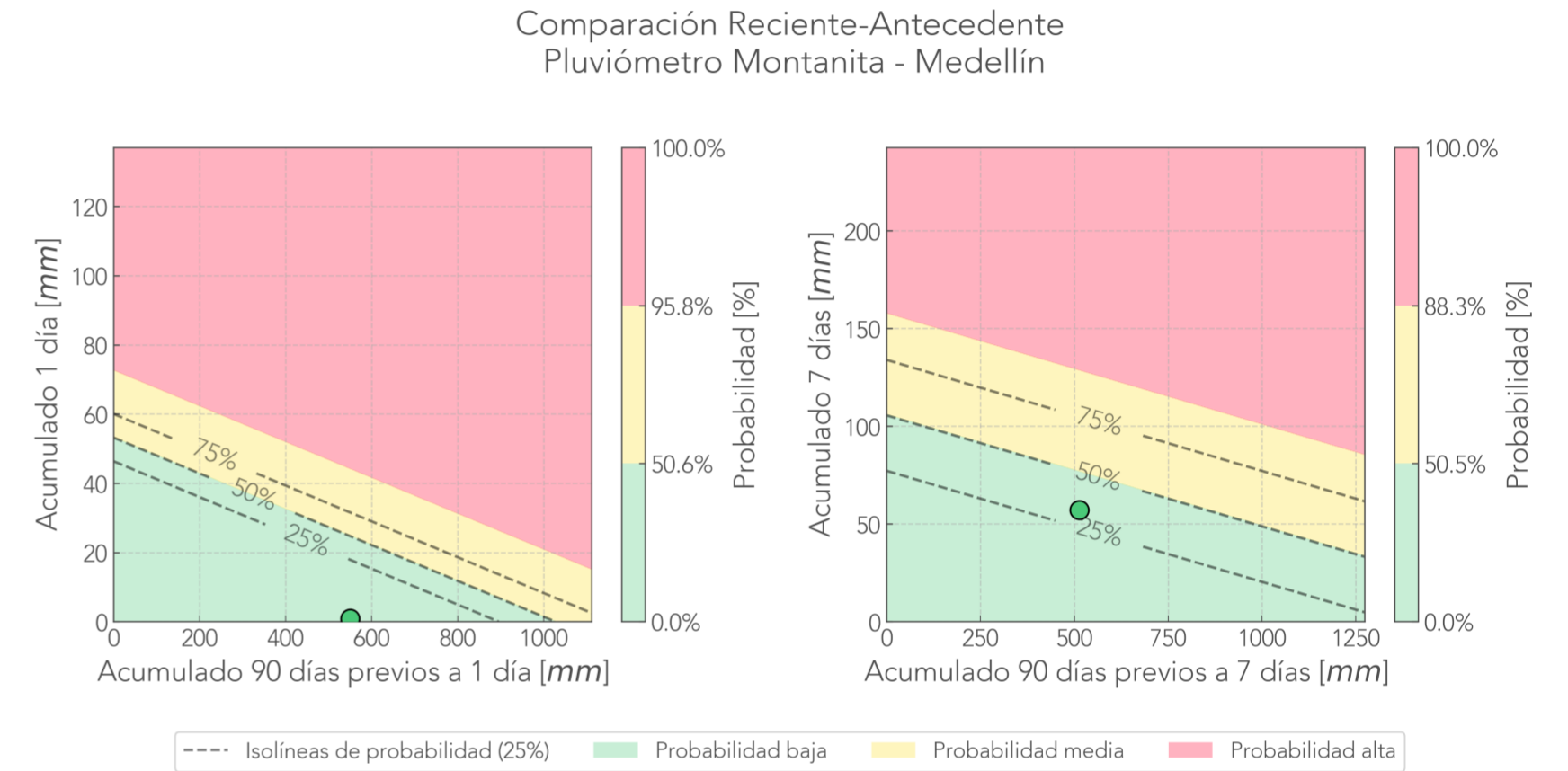
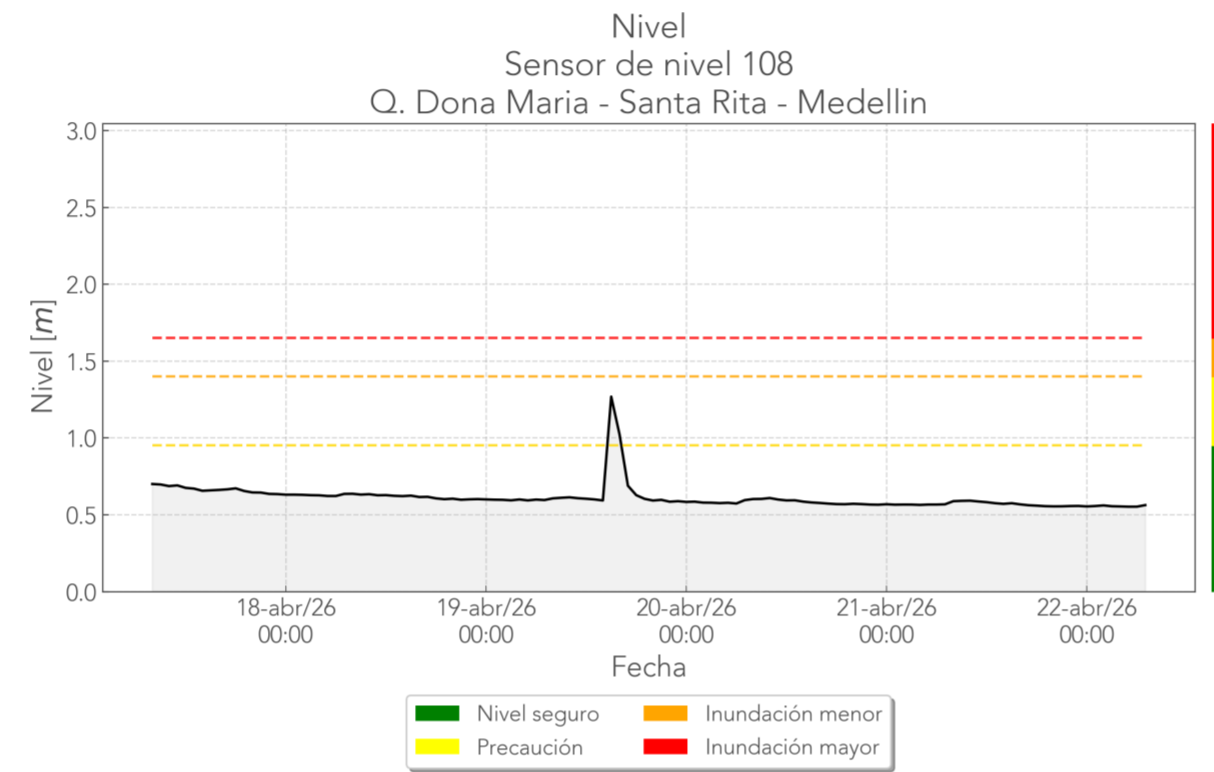
## 24 horas antes



## 7 días antes



Deslizamiento: Las Playas  
Pluviómetro 418.  
Cámara Las\_Playas.  
Nivel 108.



## Última foto



## 24 horas antes

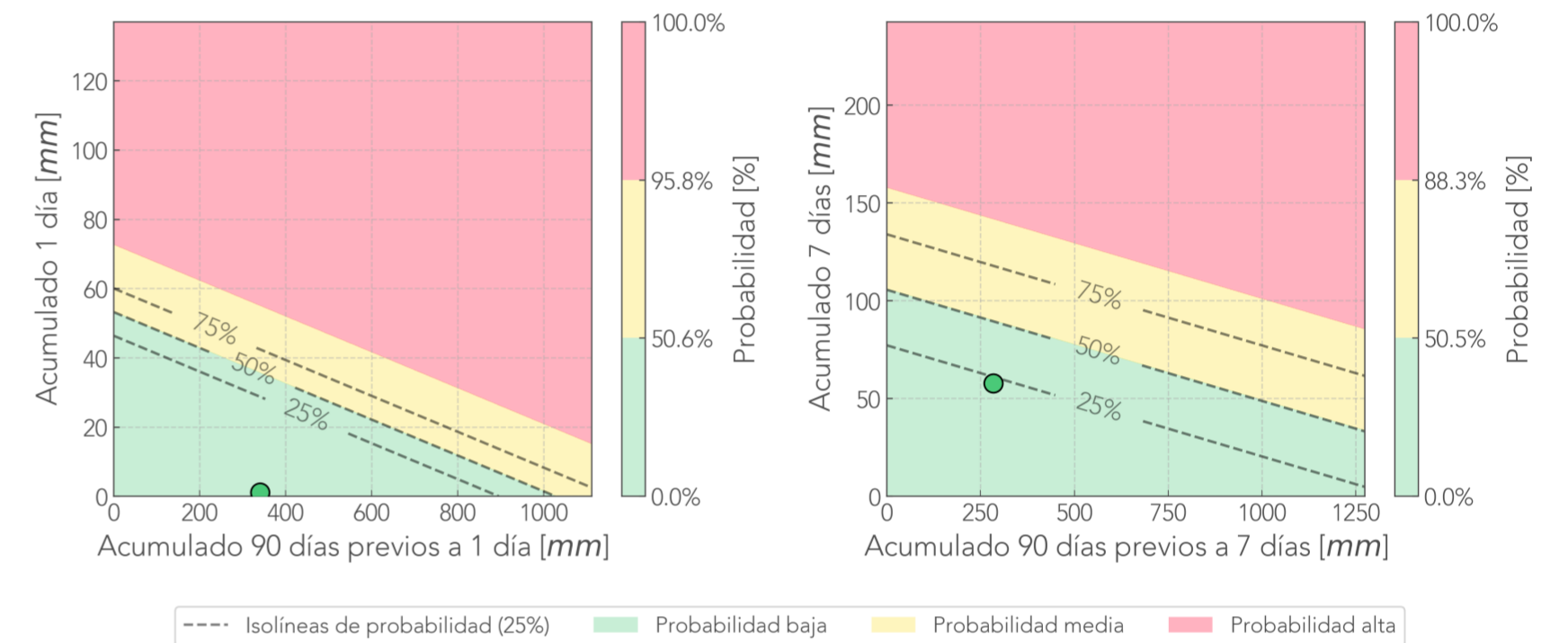


## 7 días antes



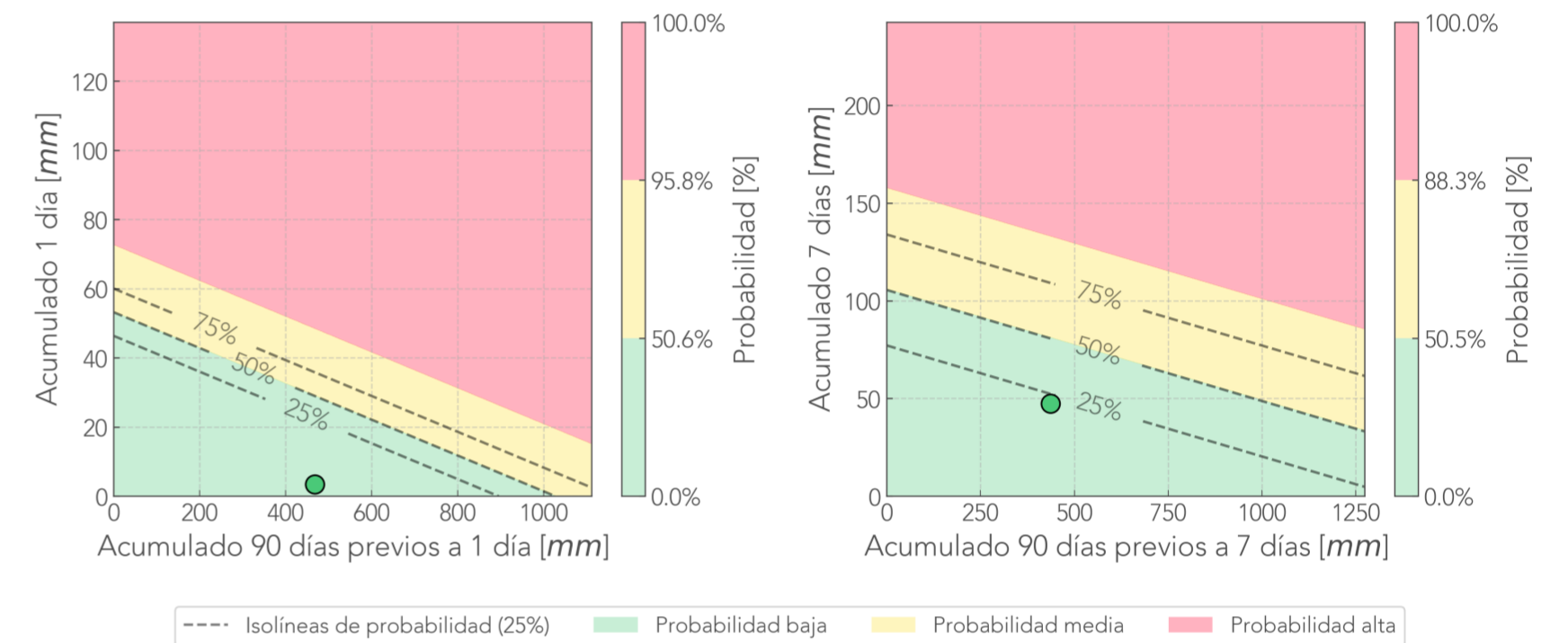
Deslizamiento: La Gabriela  
Pluviómetro 70.  
Cámara La\_Gabriela. Error en vigilancia.

Comparación Reciente-Antecedente  
Pluviómetro La Gabriela - Bello



Deslizamiento: Villalia  
Pluviómetro 2.  
Cámara Villalia.

Comparación Reciente-Antecedente  
Pluviómetro Villalia - Itagüí



Última foto



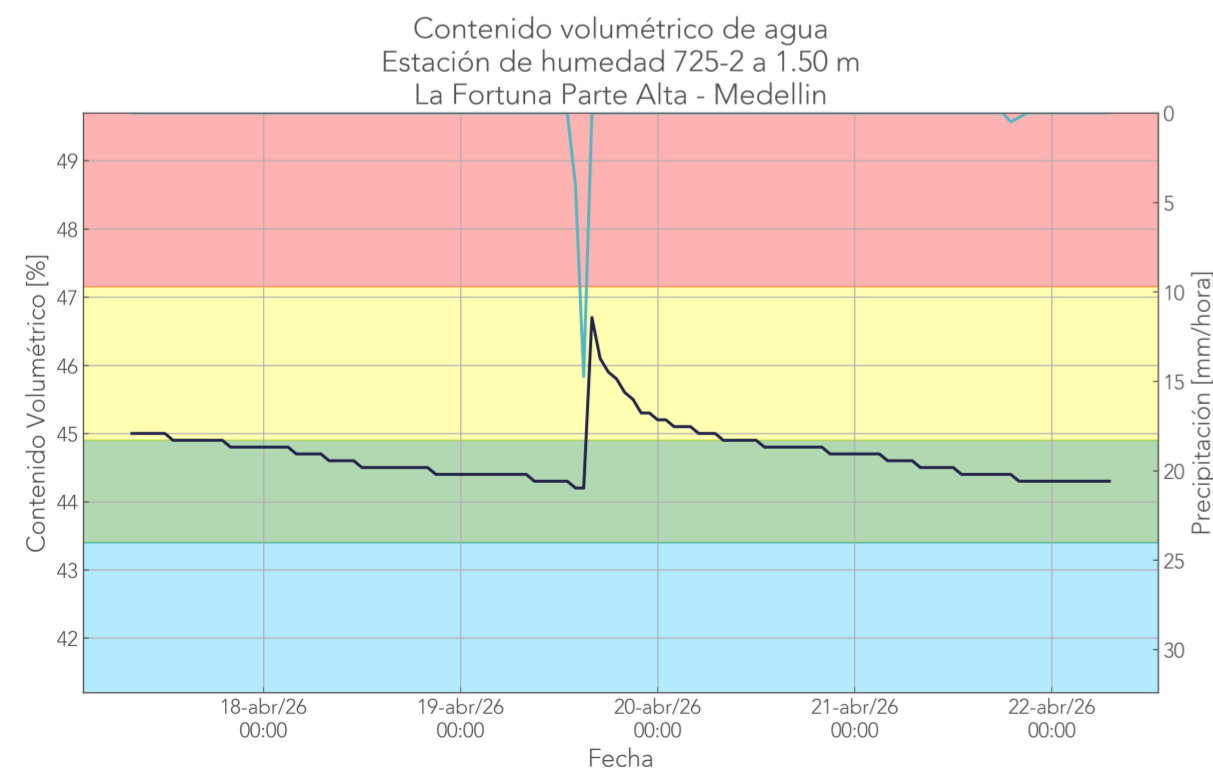
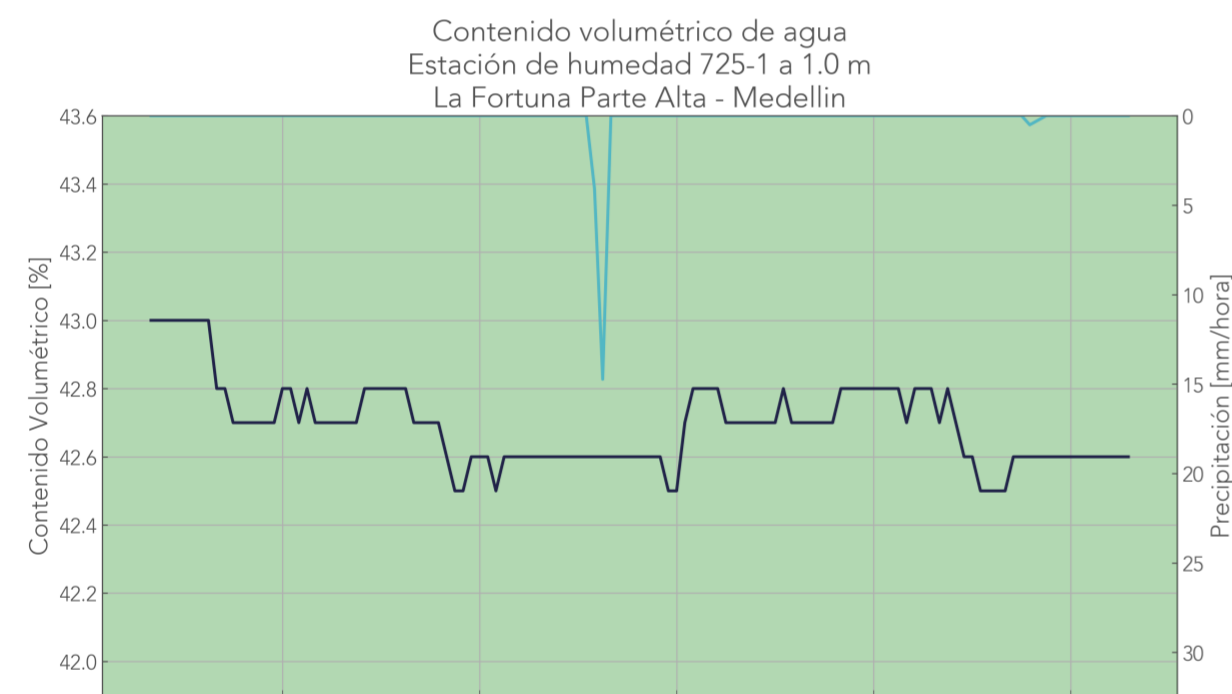
24 horas antes



7 días antes

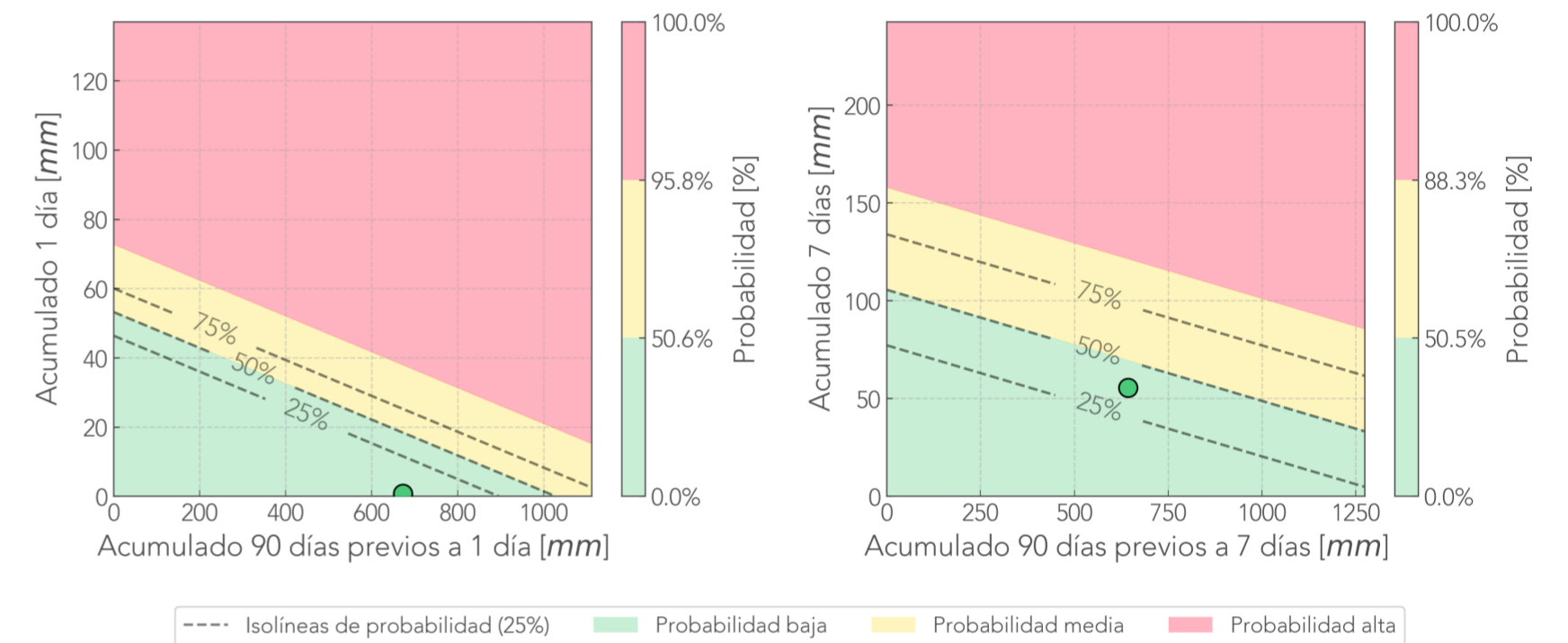


Deslizamiento: La Fortuna Parte Alta  
Pluviómetro 730.  
Humedad 725.  
Tensiómetro 735. 23h saturadas.



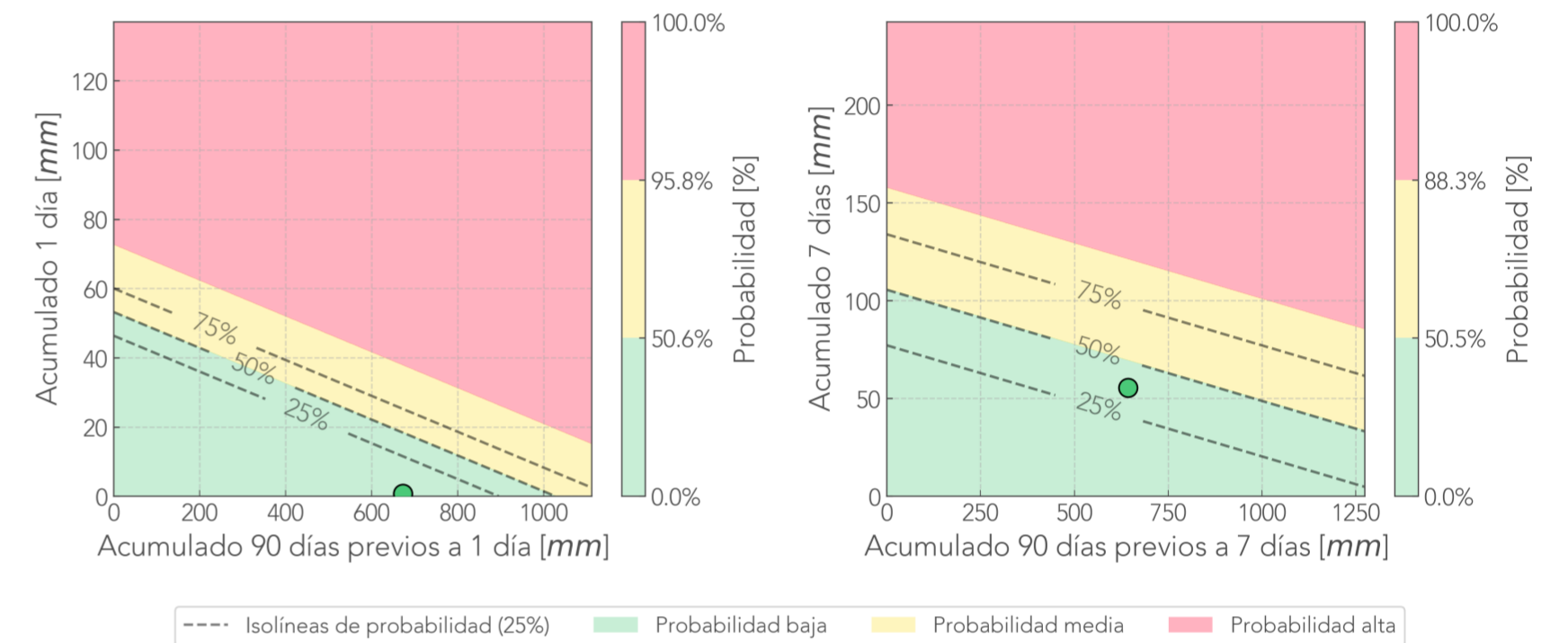
— Humedad del suelo [%] — Precipitación [mm/hora]  
 — Muy Bajo — Bajo — Normal — Alto — Muy Alto

Comparación Reciente-Antecedente  
Pluviómetro La Fortuna Parte Alta - Medellín

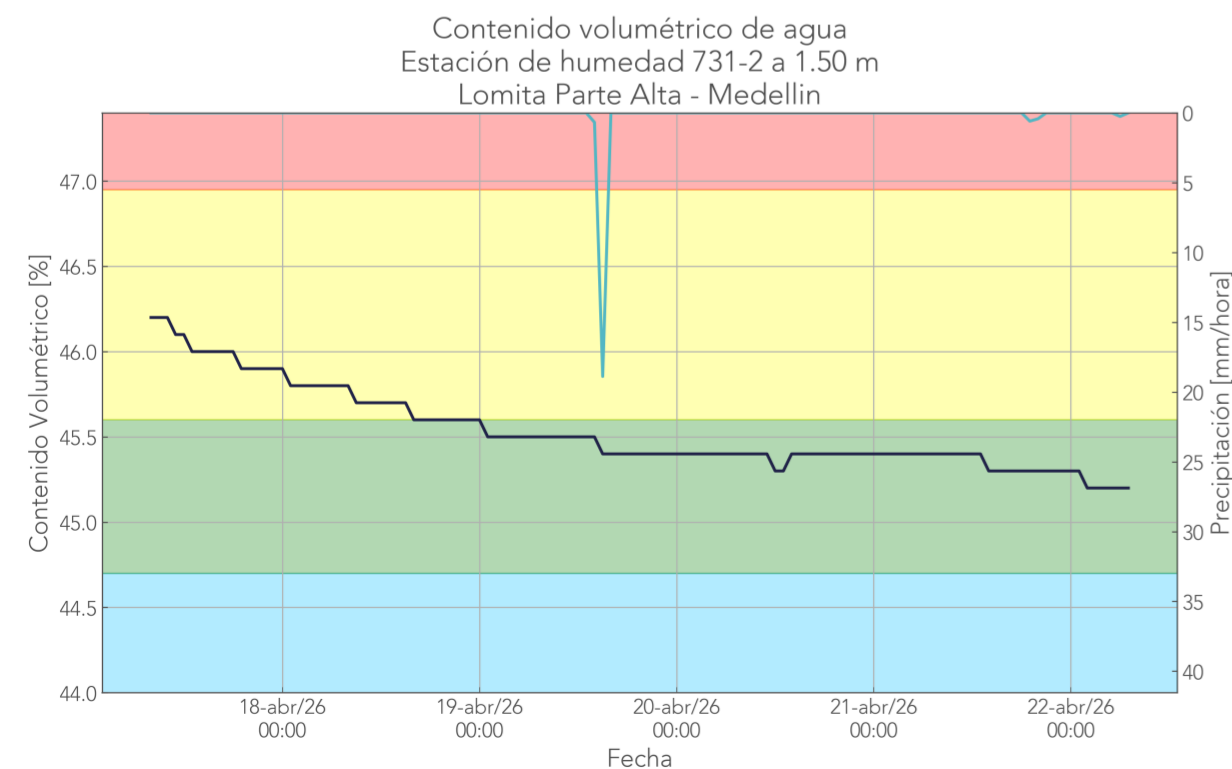
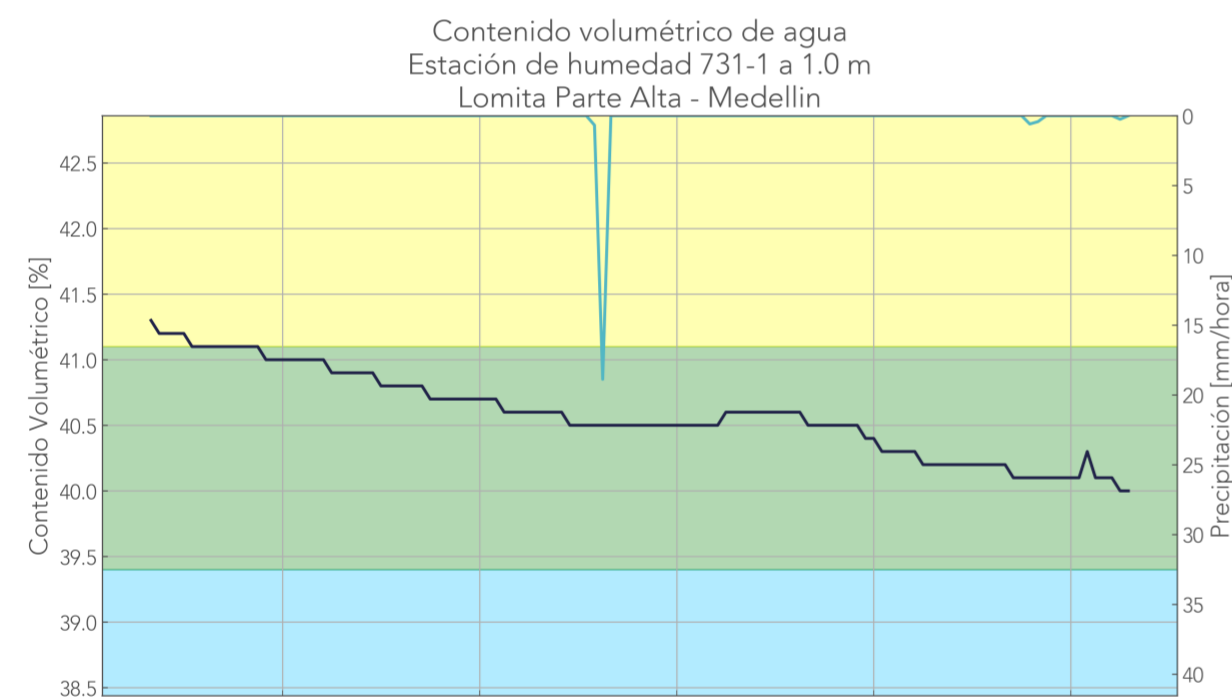


Deslizamiento: La Fortuna Parte Baja  
Pluviómetro 730.  
Tensiómetro 736. 23h saturadas.

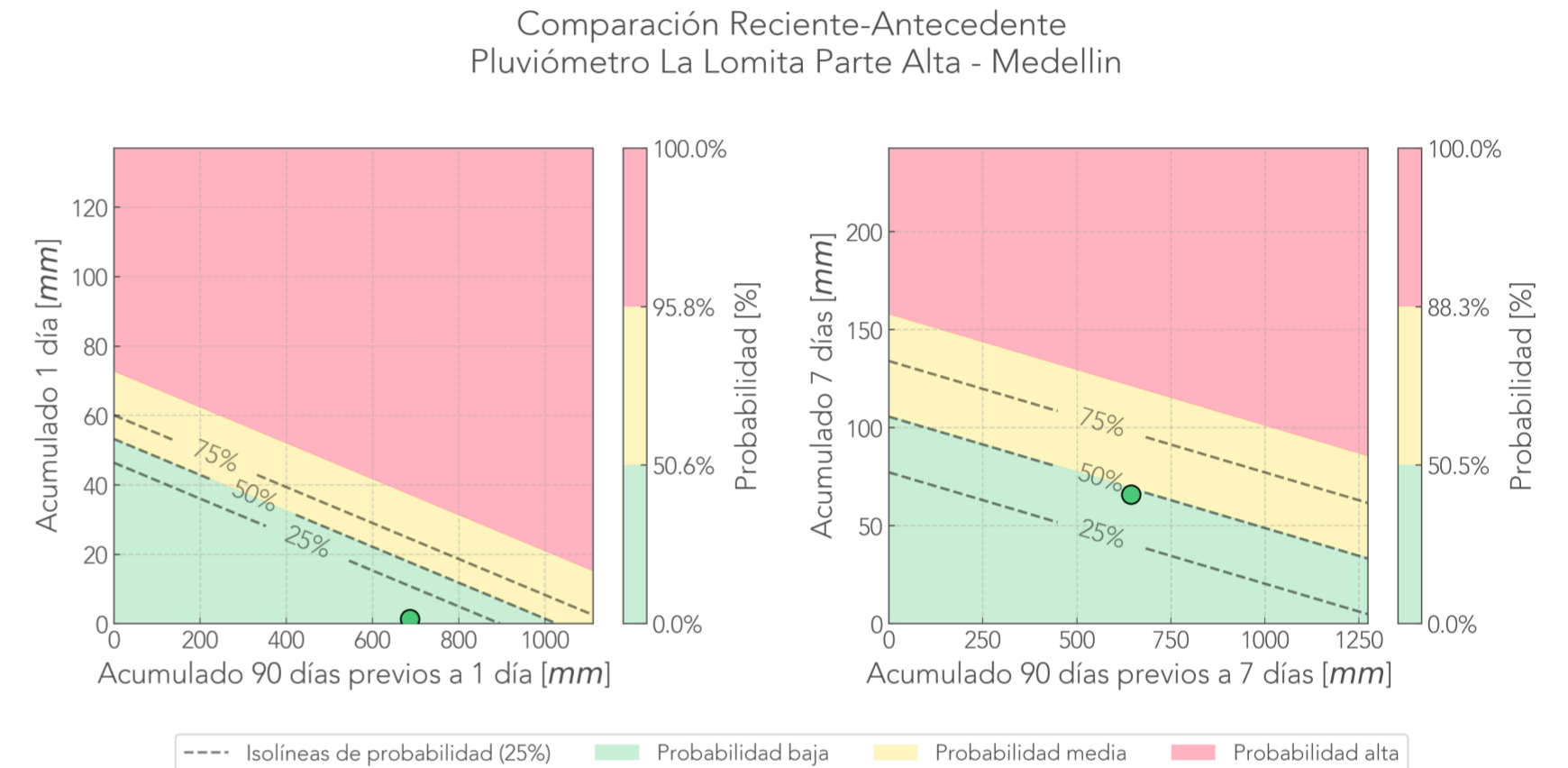
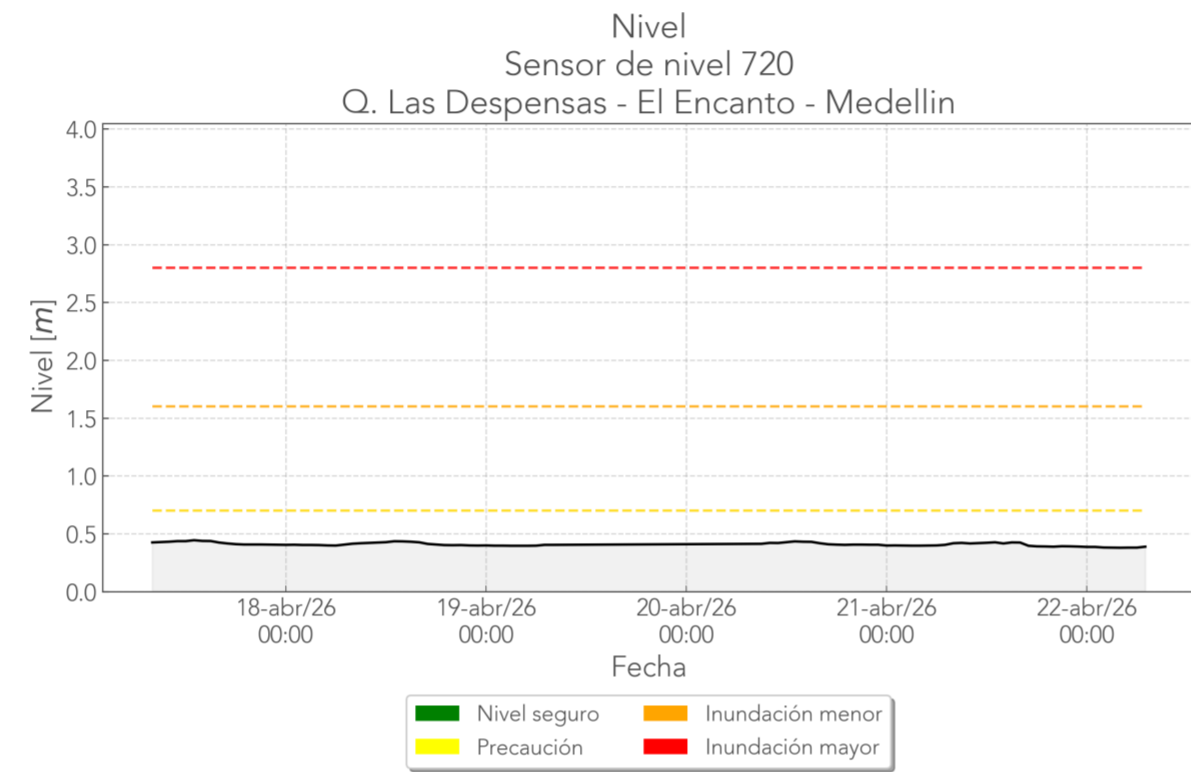
Comparación Reciente-Antecedente  
Pluviómetro La Fortuna Parte Alta - Medellín



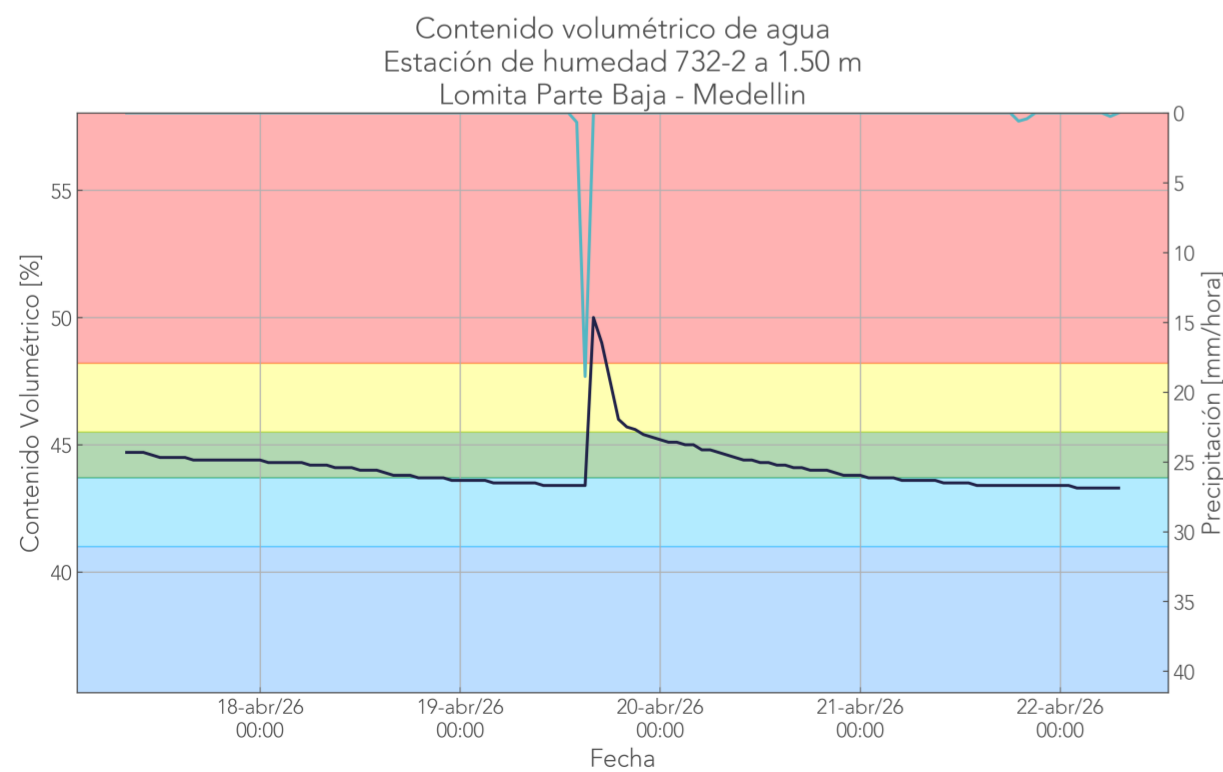
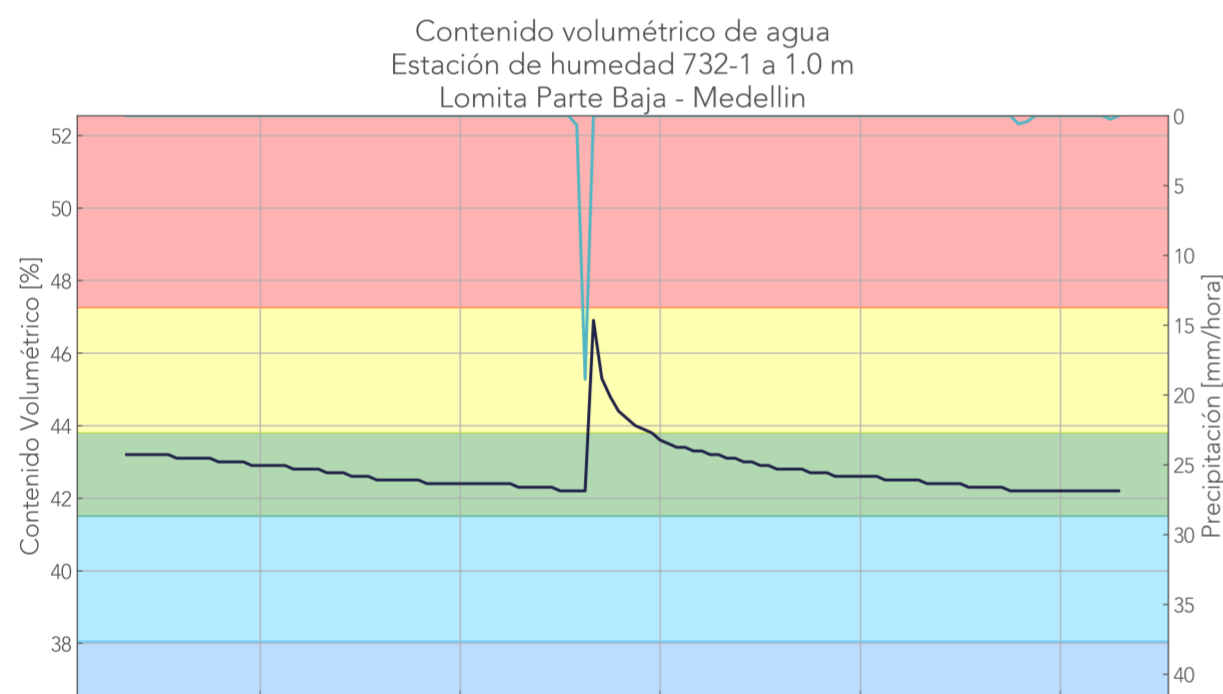
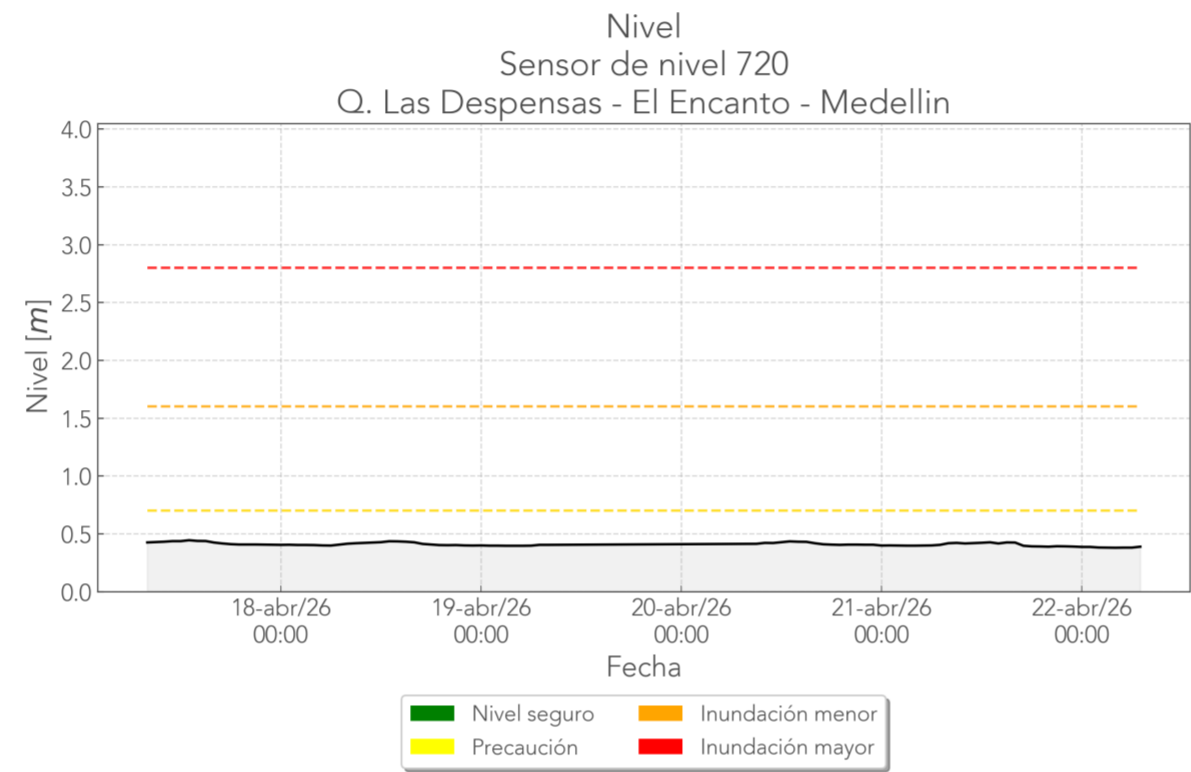
Deslizamiento: La Lomita Parte Alta  
Pluviómetro 727.  
Humedad 731.  
Tensiómetro 733. 23h saturadas.  
Nivel 720.



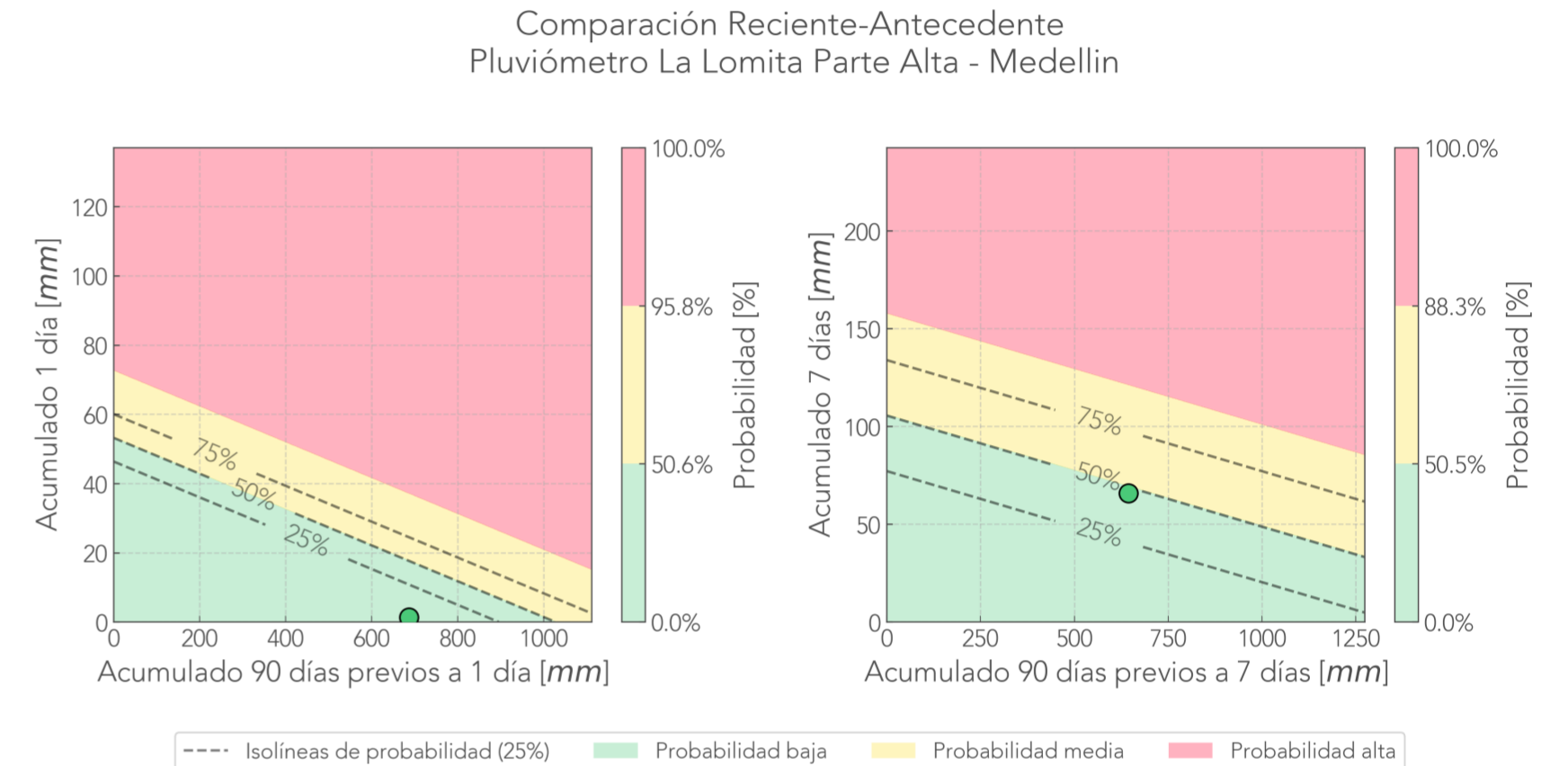
— Humedad del suelo [%] — Precipitación [mm/hora]  
 Muy Bajo Bajo Normal Alto  
 Muy Alto



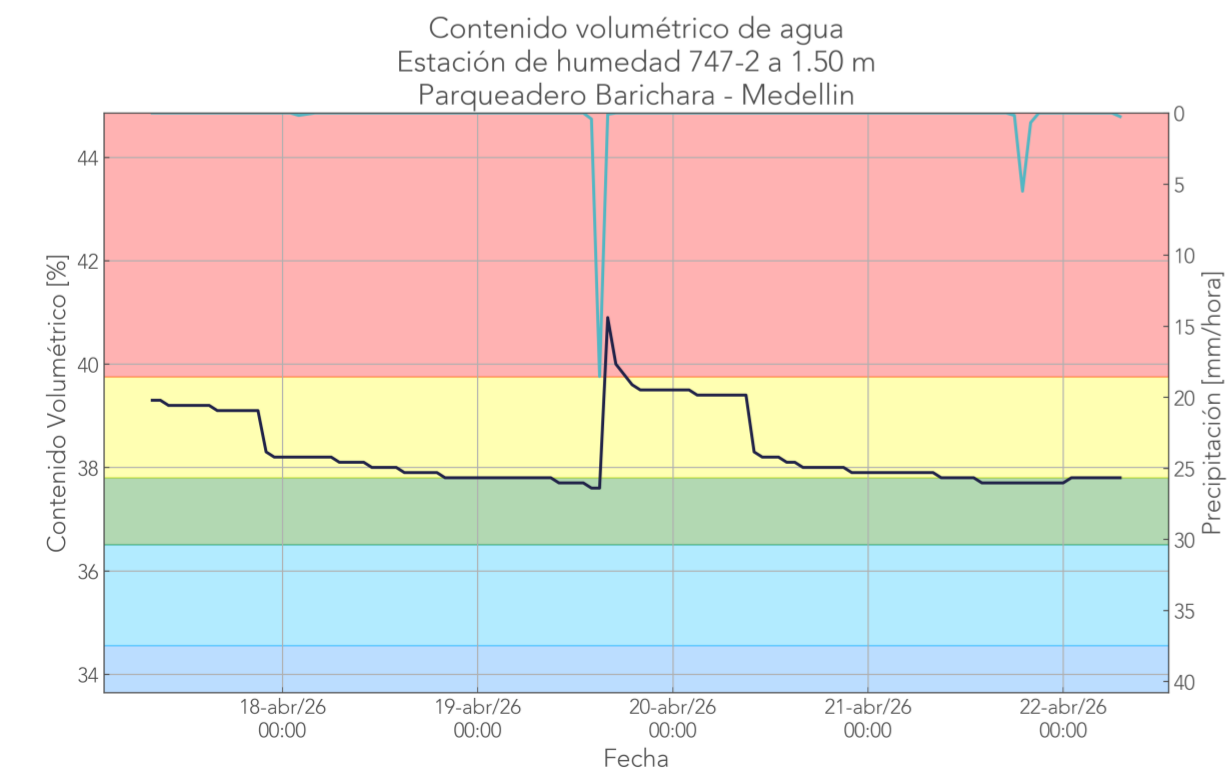
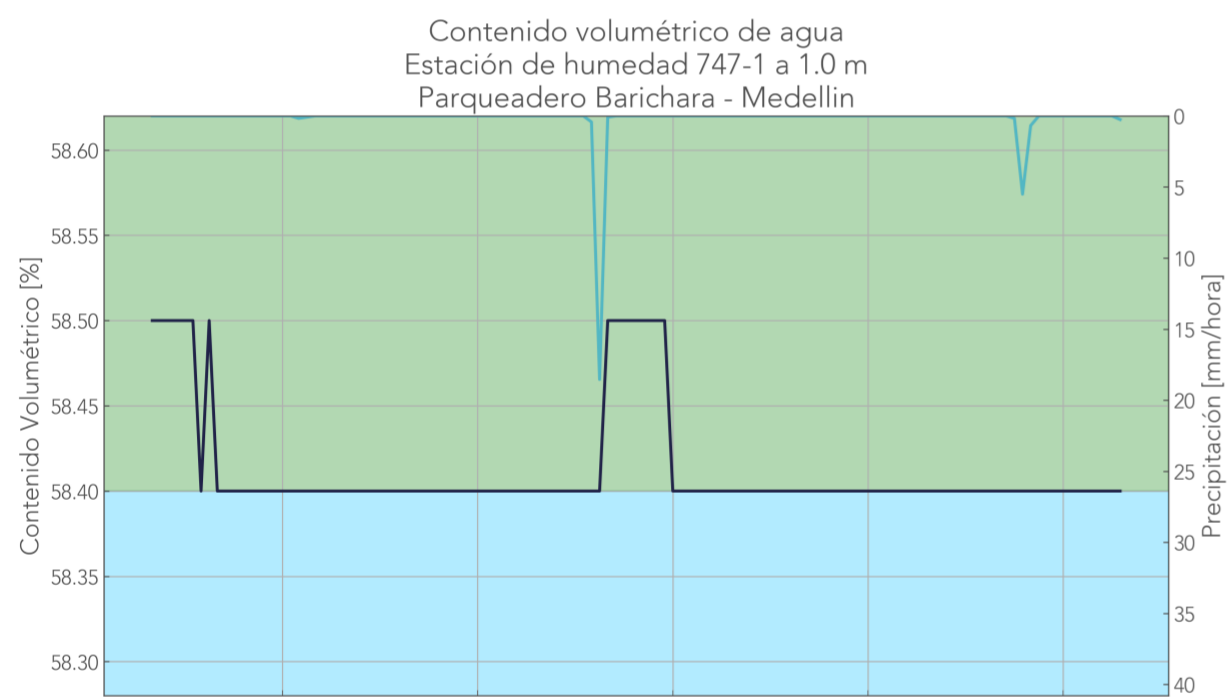
Deslizamiento: La Lomita Parte Baja  
 Pluviometro 727: Error (HTTP Error 429: Too Many Requests).  
 Humedad 732.  
 Tensiómetro 734. 23h saturadas.  
 Nivel 720.



Legend for moisture and precipitation:  
 Humedad del suelo [%] (Black line)  
 Precipitación [mm/hora] (Blue line)  
 Muy Bajo (Light Blue)  
 Bajo (Blue)  
 Normal (Green)  
 Alto (Yellow)  
 Muy Alto (Red)

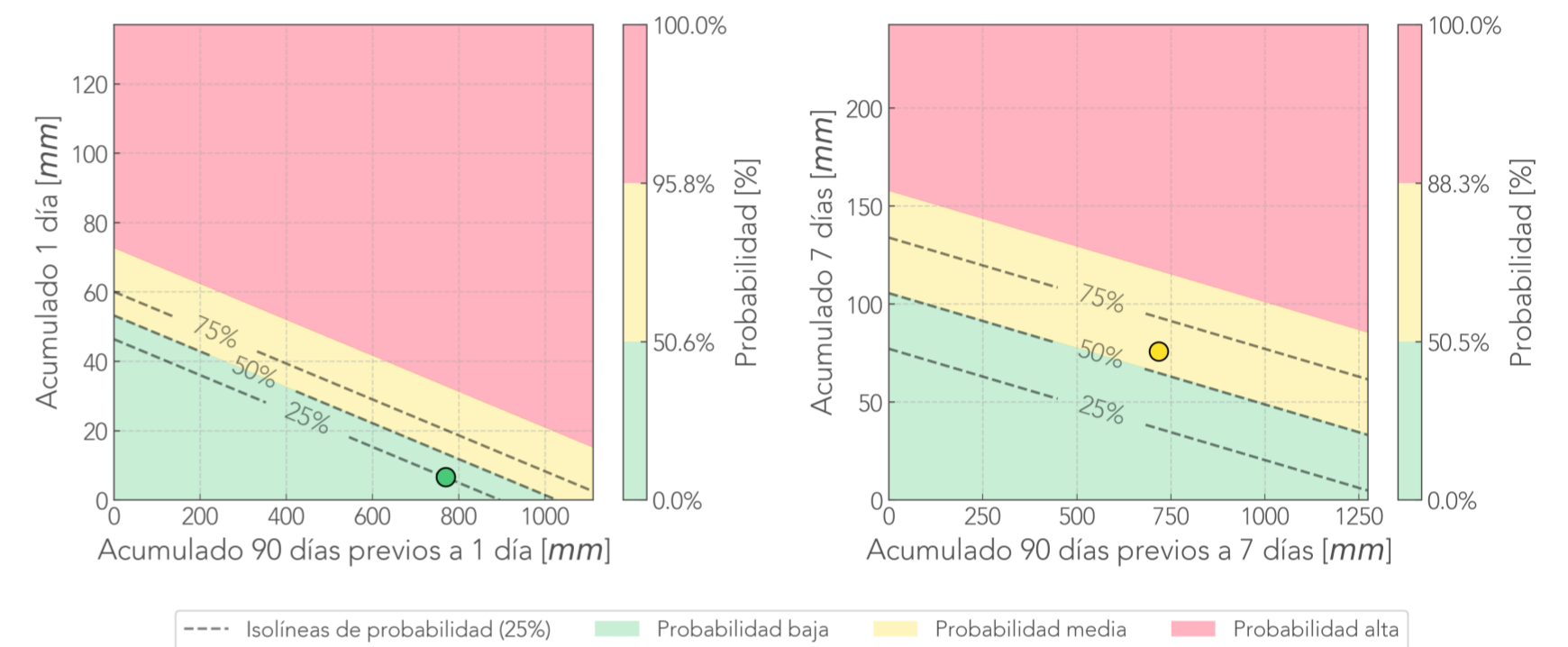


Deslizamiento: *Parqueadero Barichara*  
 Pluviómetro 744.  
 Acelerómetro 749. Anomalía en cabeceo y balanceo.  
 Humedad 747.  
 Tensiómetro 748. 23h saturadas.

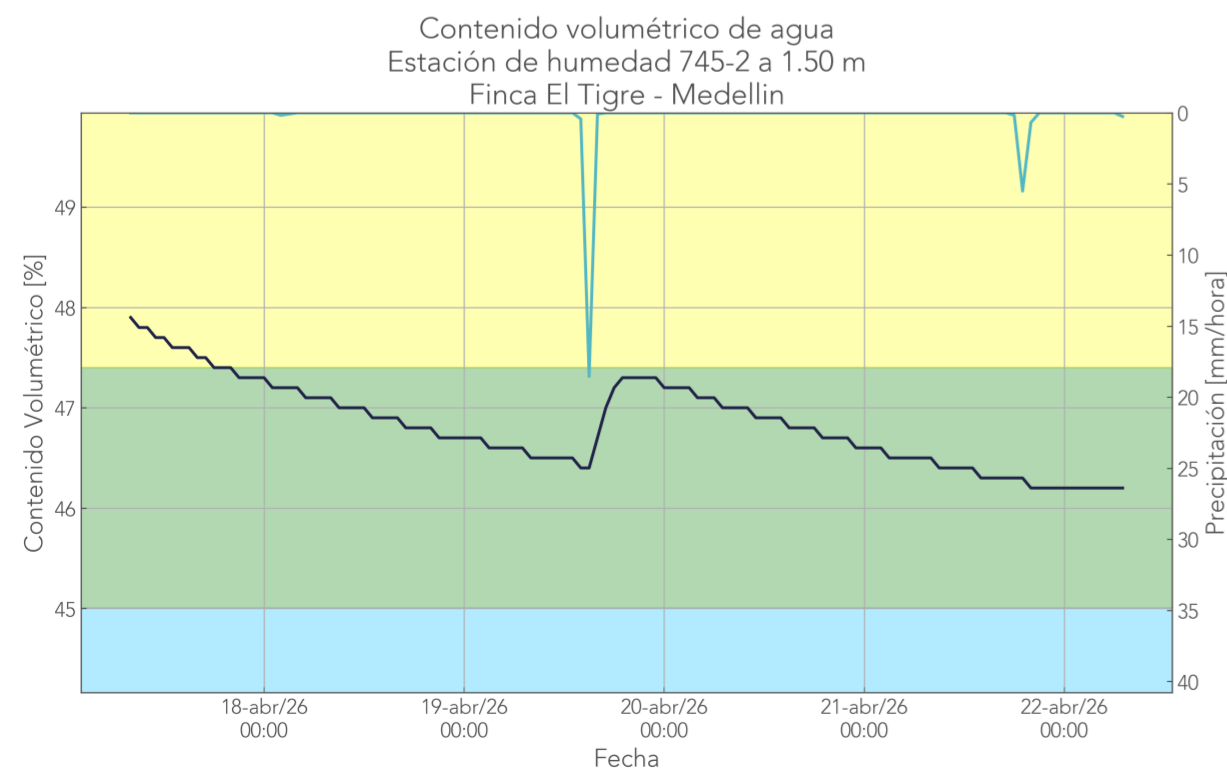
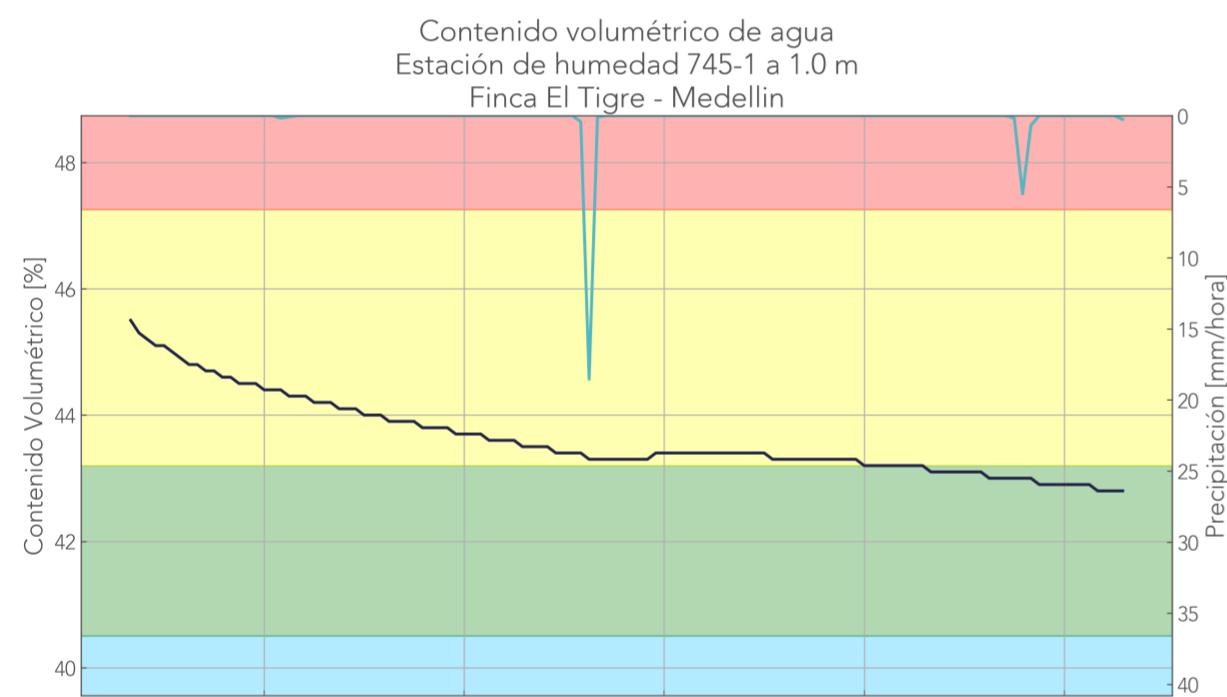


— Humedad del suelo [%] — Precipitación [mm/hora]  
 — Muy Bajo — Bajo — Normal — Alto  
 — Muy Alto

Comparación Reciente-Antecedente  
Pluviómetro *Parqueadero Barichara - Medellín*

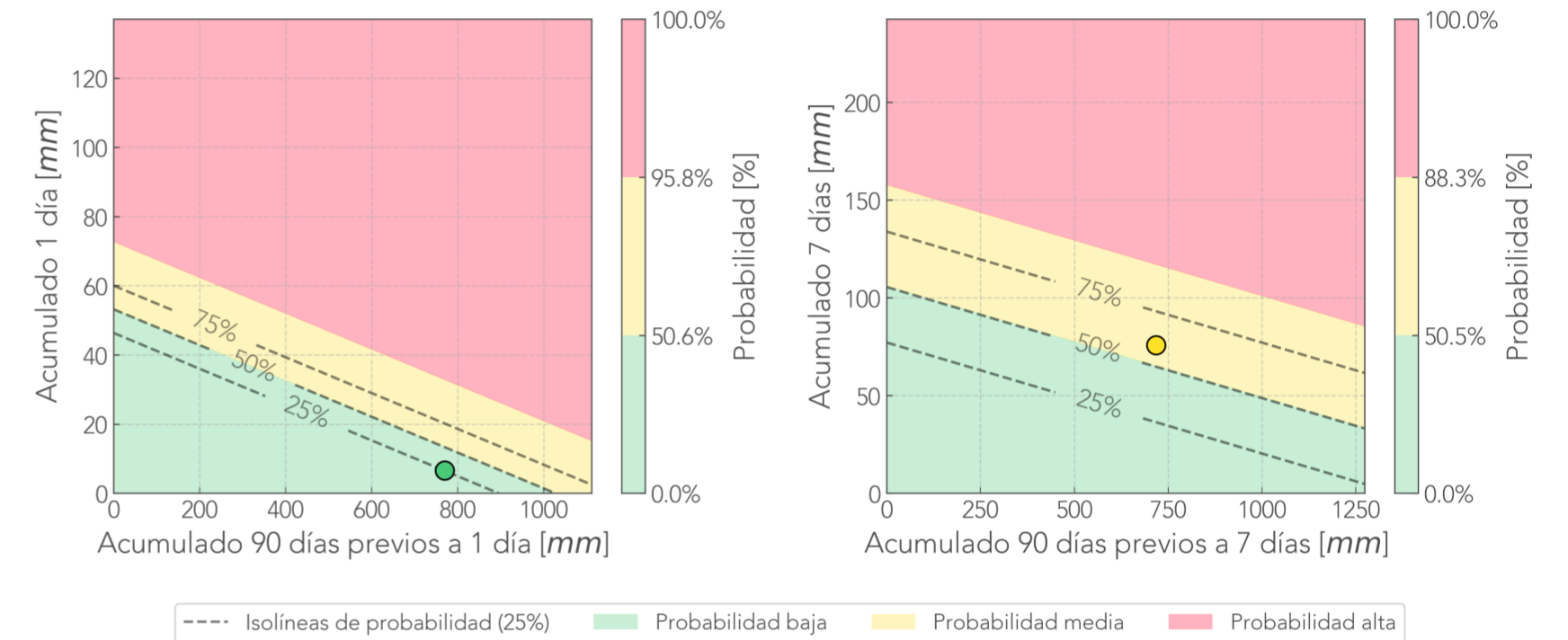


Deslizamiento: Finca el Tigre  
Pluviómetro 744.  
Humedad 745.  
Tensiómetro 746. 6h saturadas.

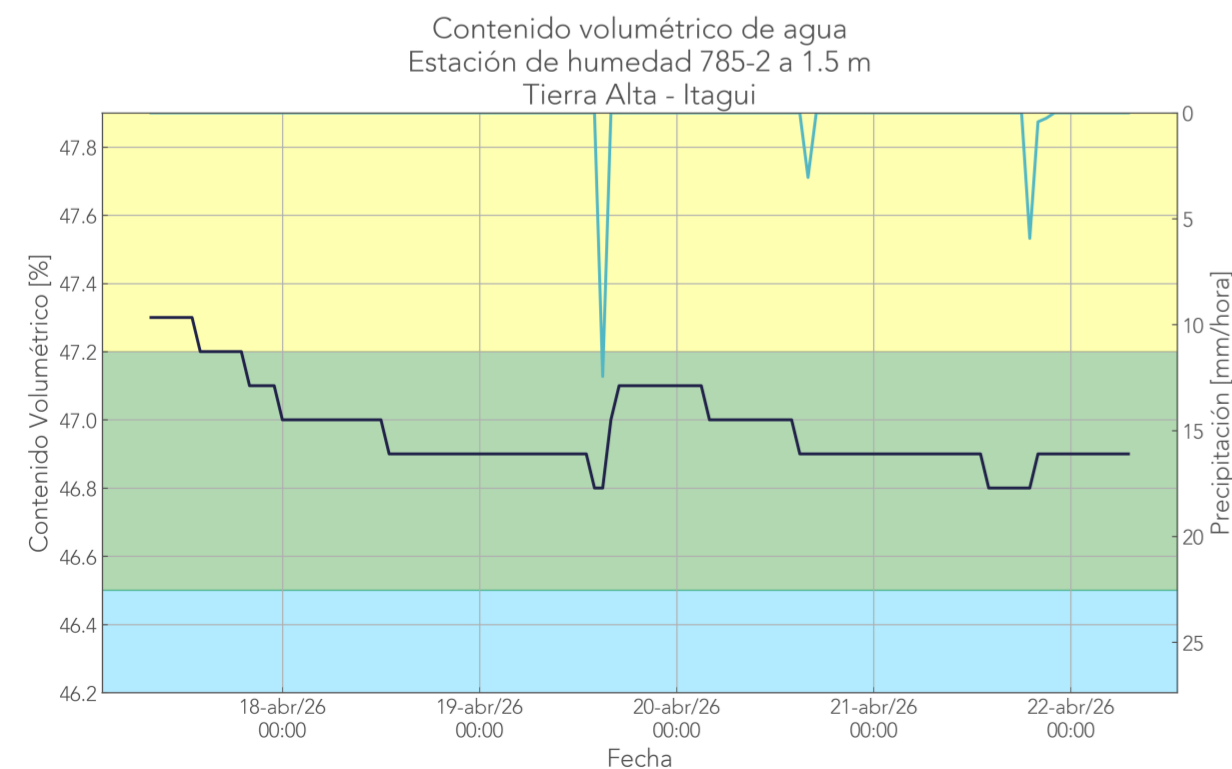
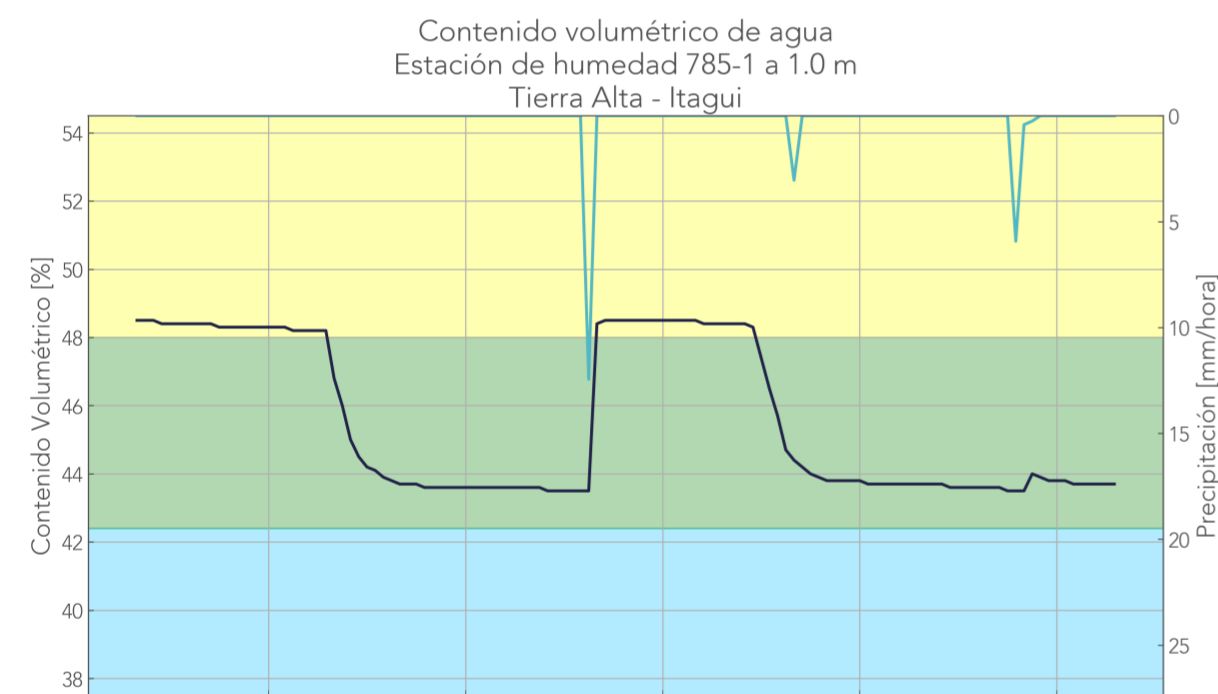


— Humedad del suelo [%] — Precipitación [mm/hora]  
■ Muy Bajo ■ Normal ■ Muy Alto  
■ Bajo ■ Alto

Comparación Reciente-Antecedente  
Pluviómetro Parqueadero Barichara - Medellín

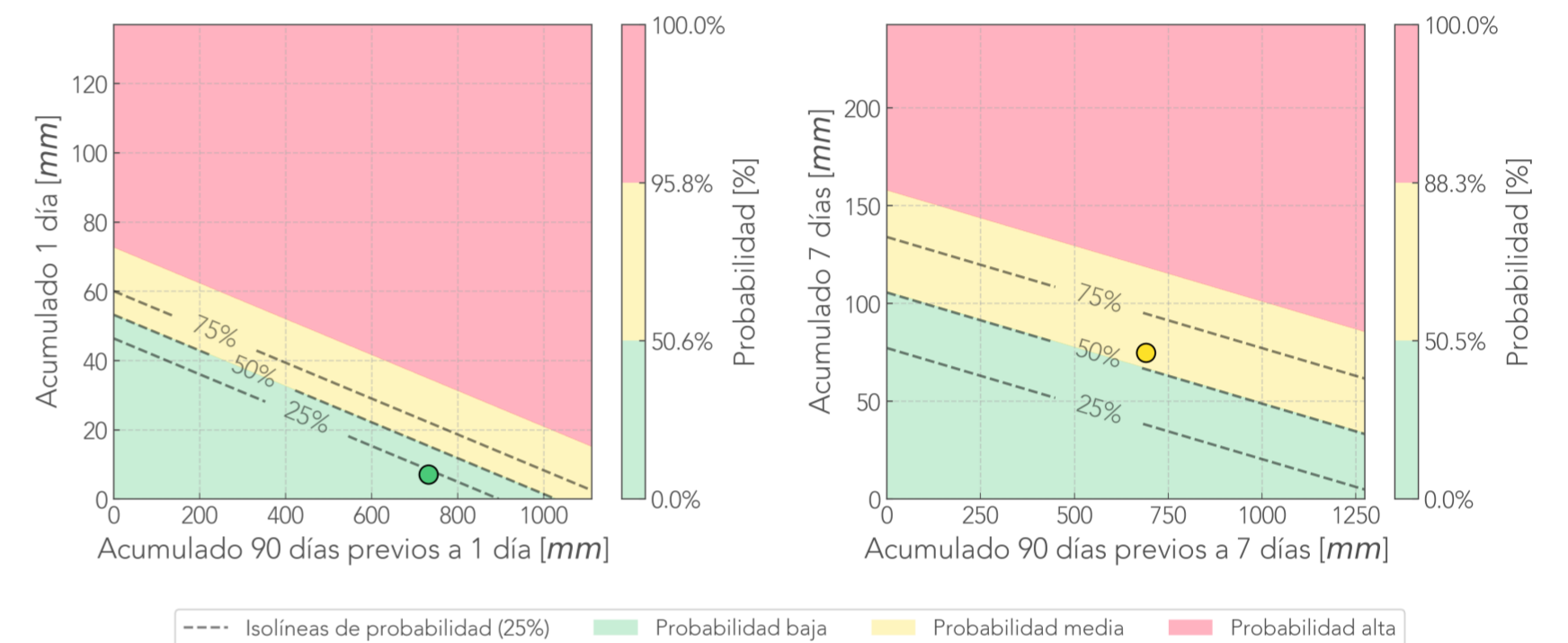


Deslizamiento: Tierra Alta  
 Pluviómetro 780.  
 Acelerómetro 847.  
 Acelerómetro 848.  
 Humedad 785.  
 Tensiómetro 786. 23h saturadas.

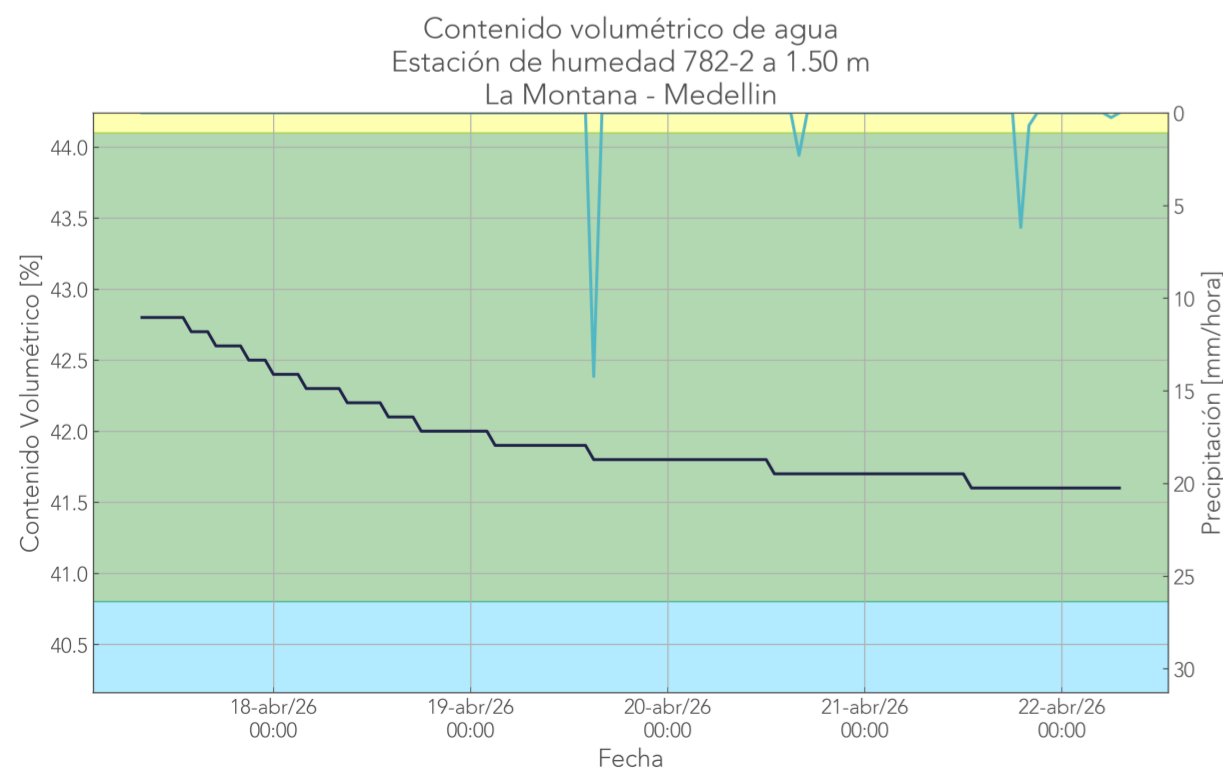
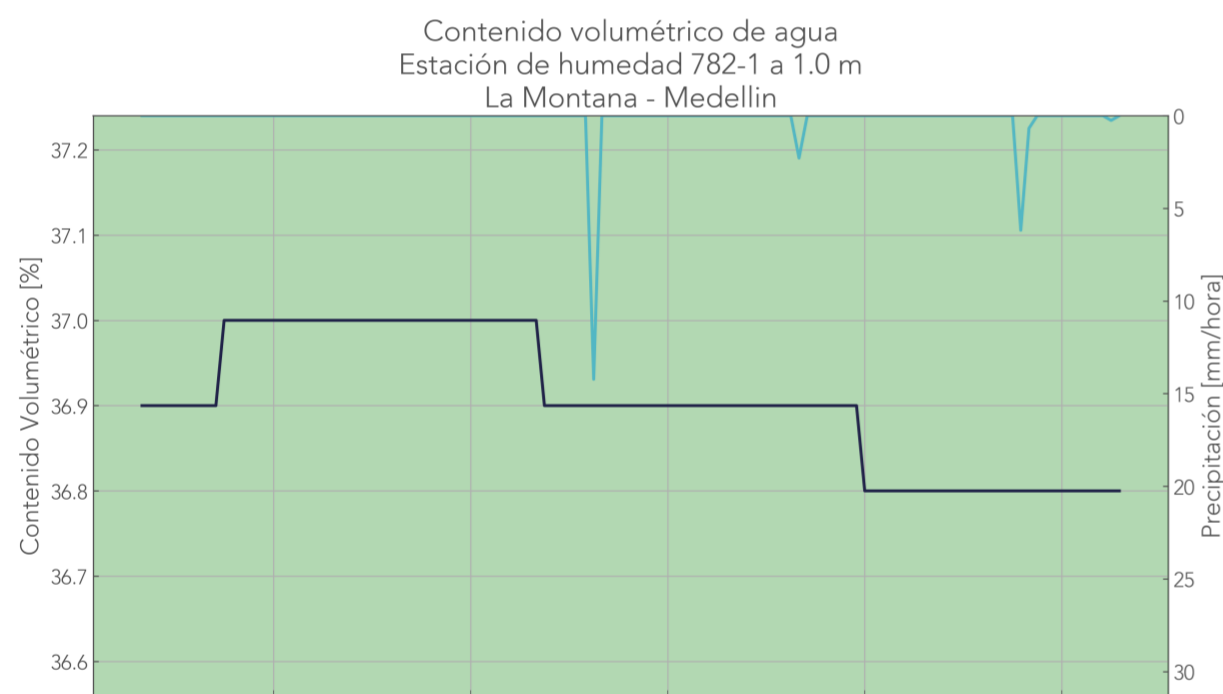


— Humedad del suelo [%] — Precipitación [mm/hora]  
 — Muy Bajo — Bajo — Normal — Alto  
 — Muy Alto

Comparación Reciente-Antecedente  
Pluviómetro Tierra Alta - Medellín

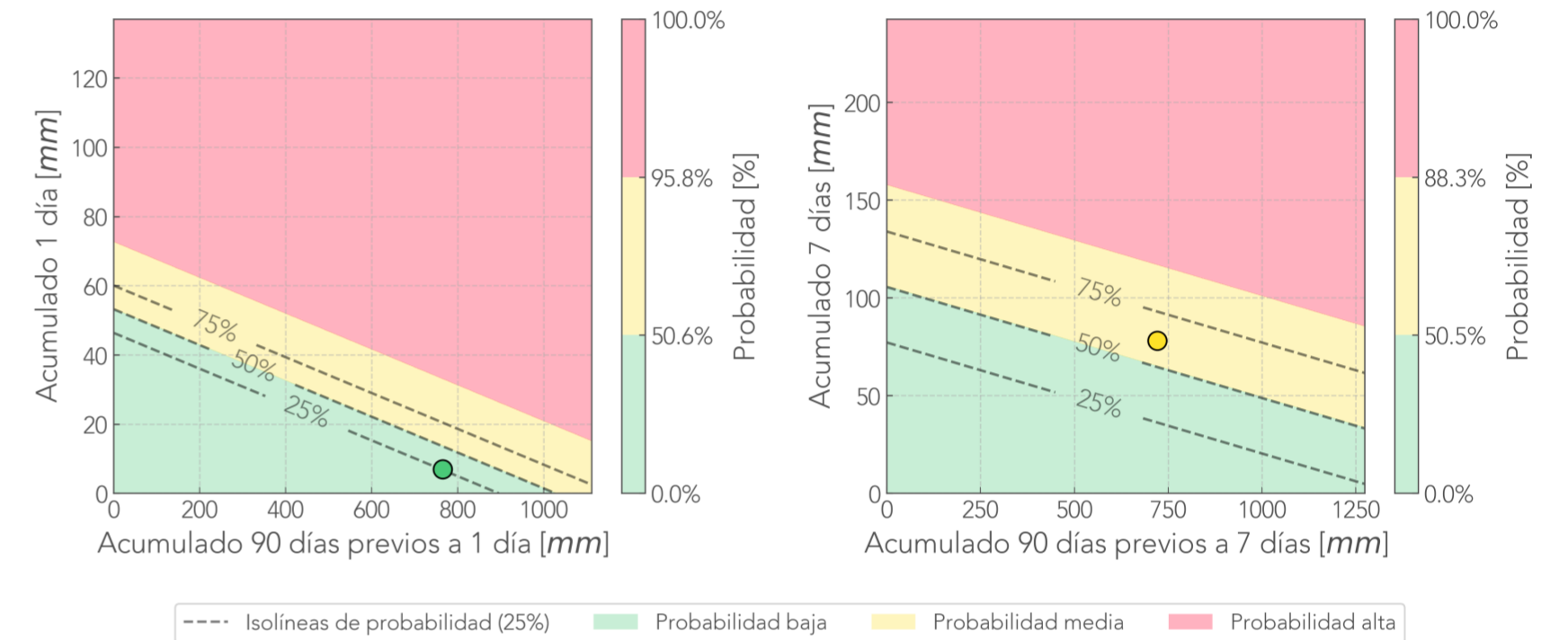


Deslizamiento: La Montana  
 Pluviómetro 781.  
 Acelerómetro 873.  
 Humedad 782.  
 Tensiómetro 783. 23h saturadas.

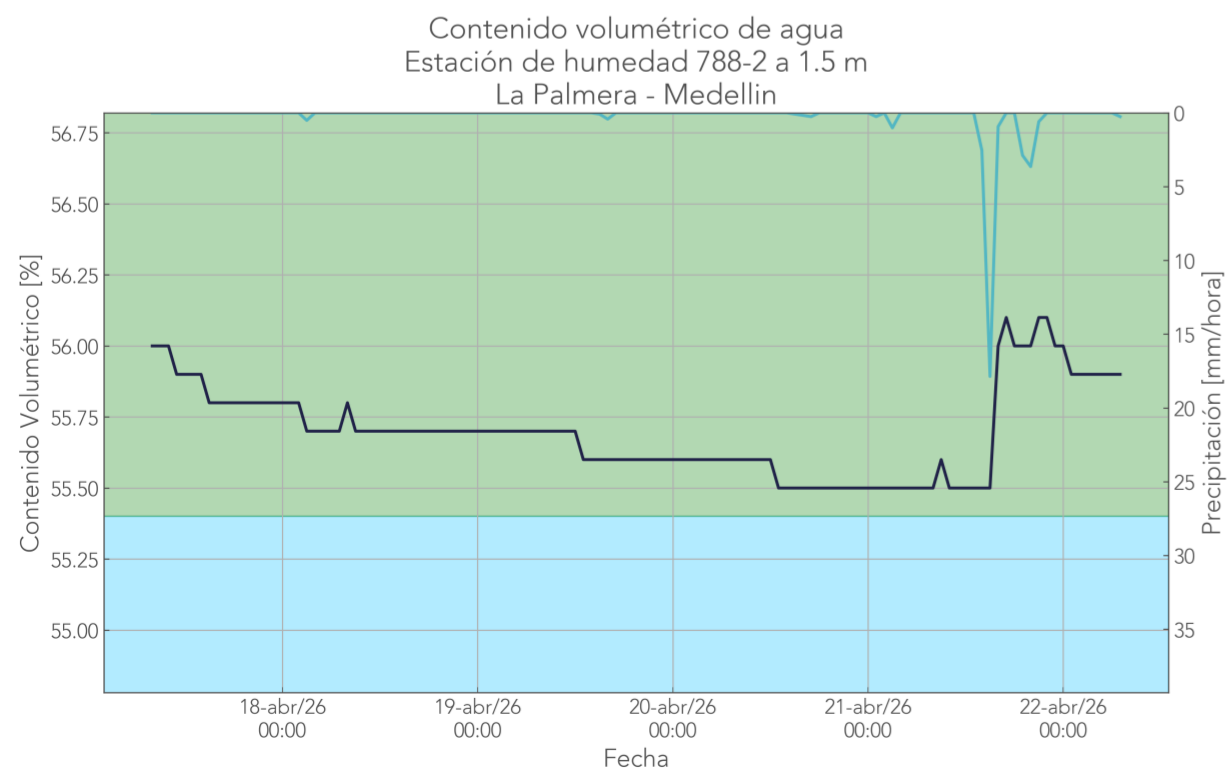
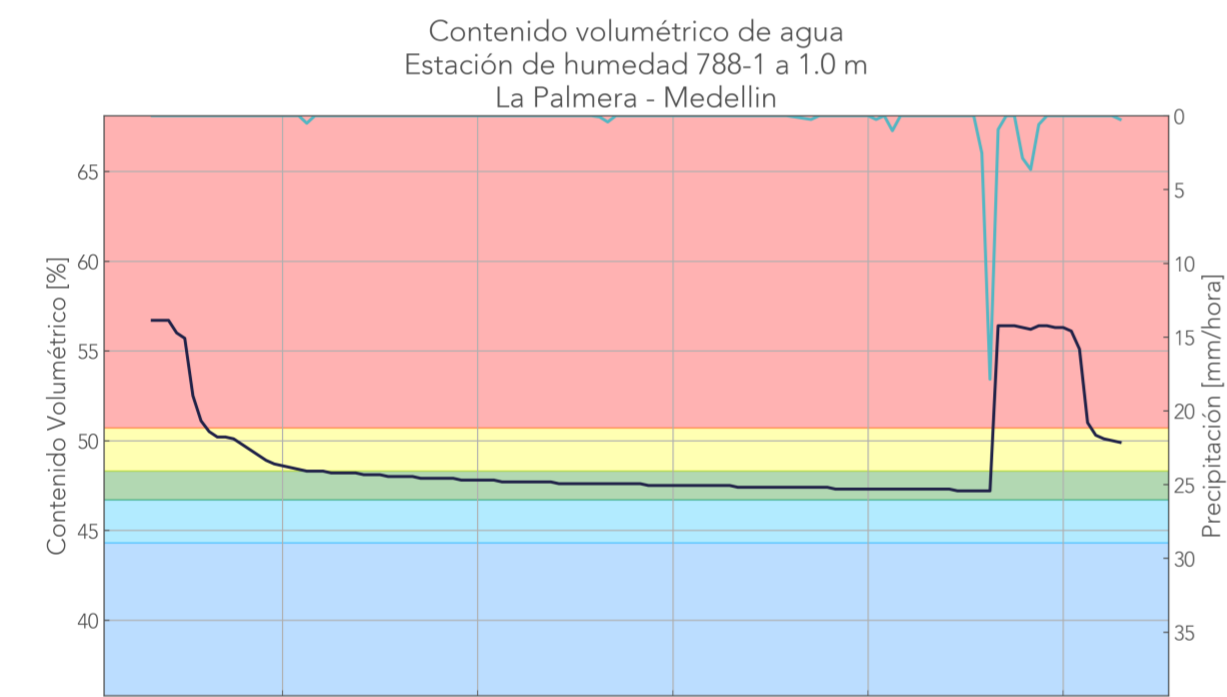


— Humedad del suelo [%] — Precipitación [mm/hora]  
 ■ Muy Bajo ■ Bajo ■ Normal ■ Alto  
 ■ Muy Bajo ■ Bajo ■ Normal ■ Muy Alto

Comparación Reciente-Antecedente  
Pluviómetro La Montana - Medellín

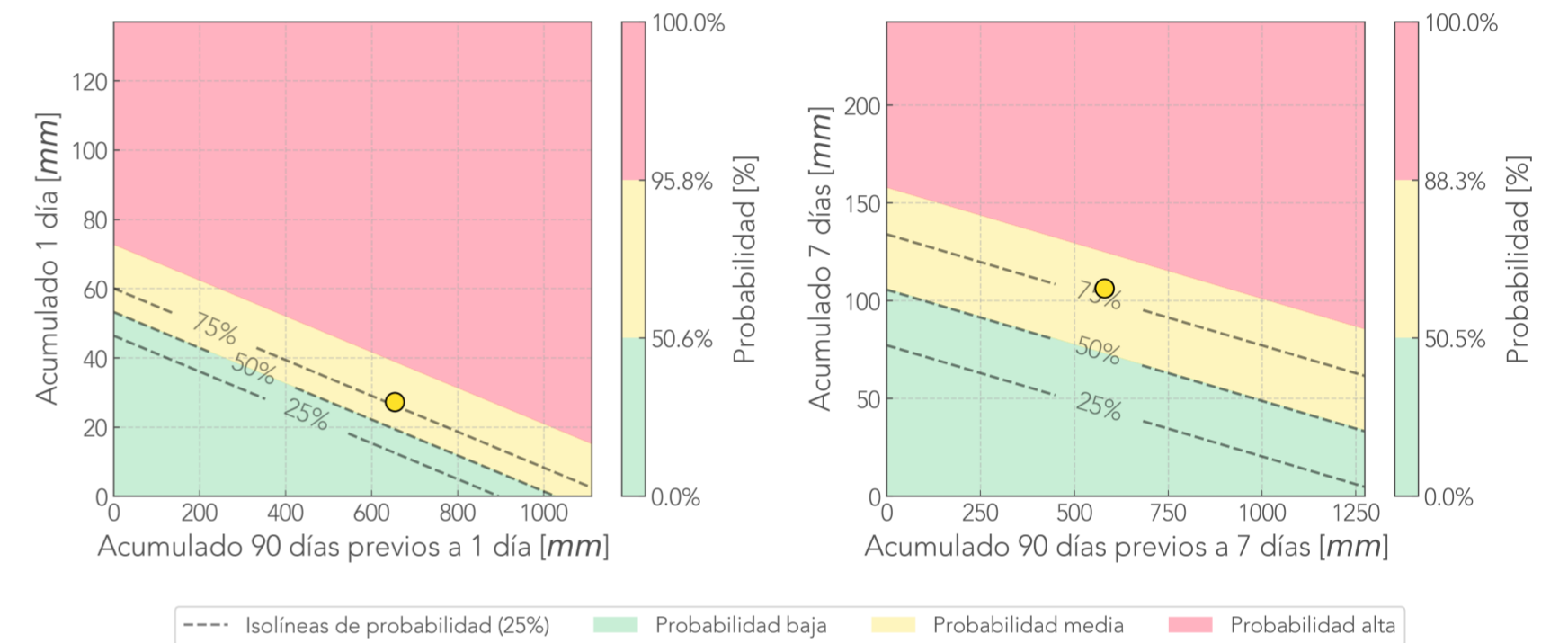


Deslizamiento: La Palmera  
 Pluviómetro 787.  
 Acelerómetro 844.  
 Acelerómetro 845.  
 Acelerómetro 846.  
 Humedad 788. 1.0 m: Muy Alto (52.0%)  
 Tensiómetro 790. 23h saturadas.



— Humedad del suelo [%] — Precipitación [mm/hora]  
 — Muy Bajo — Bajo — Normal — Alto  
 — Muy Alto

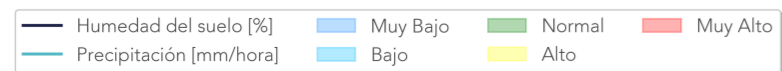
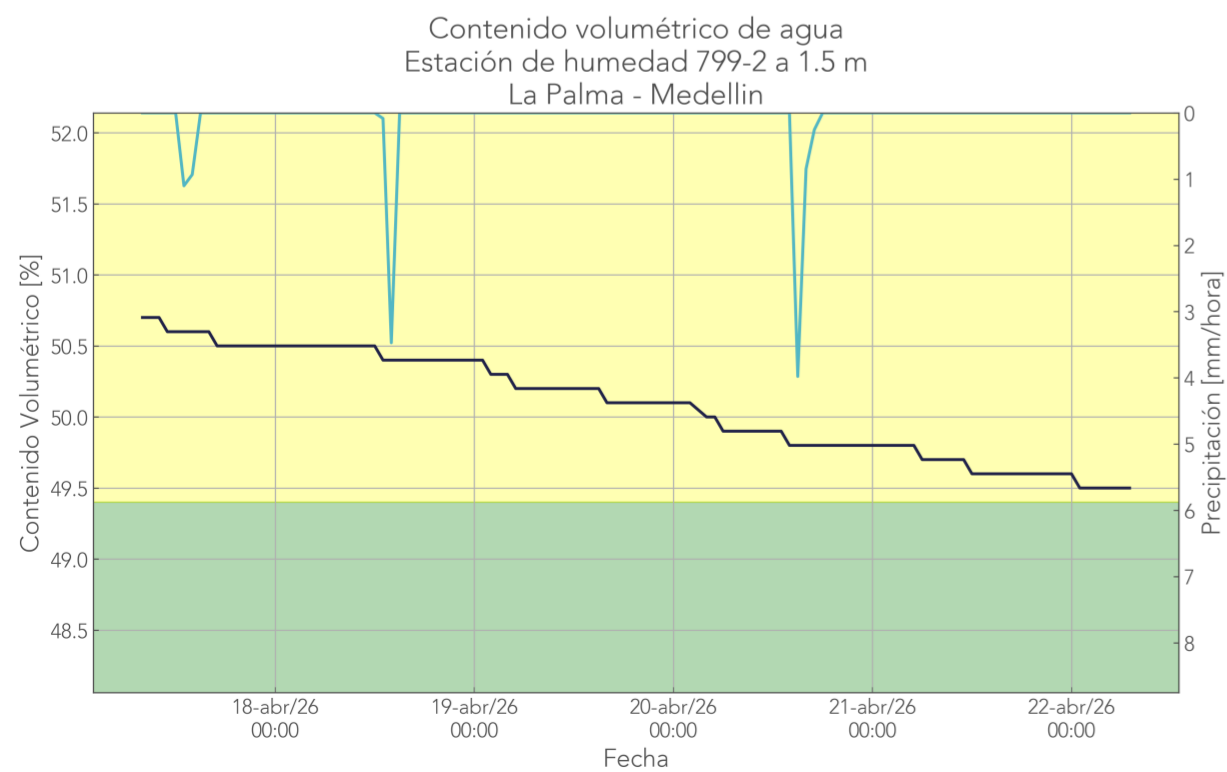
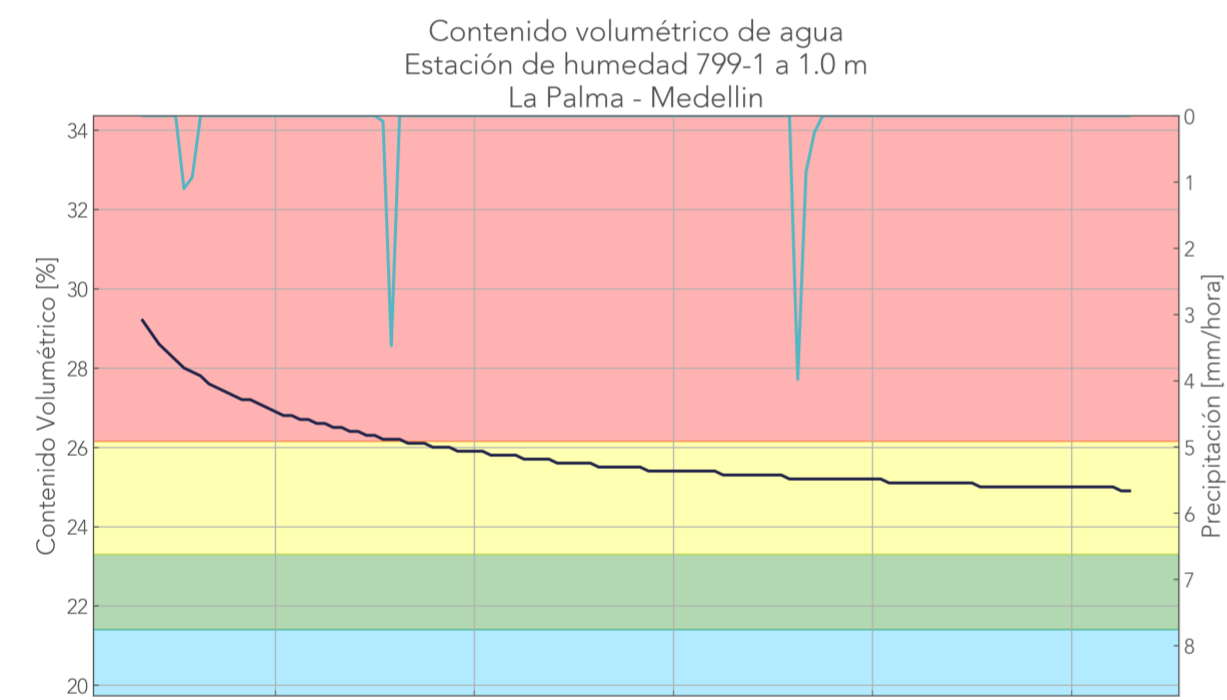
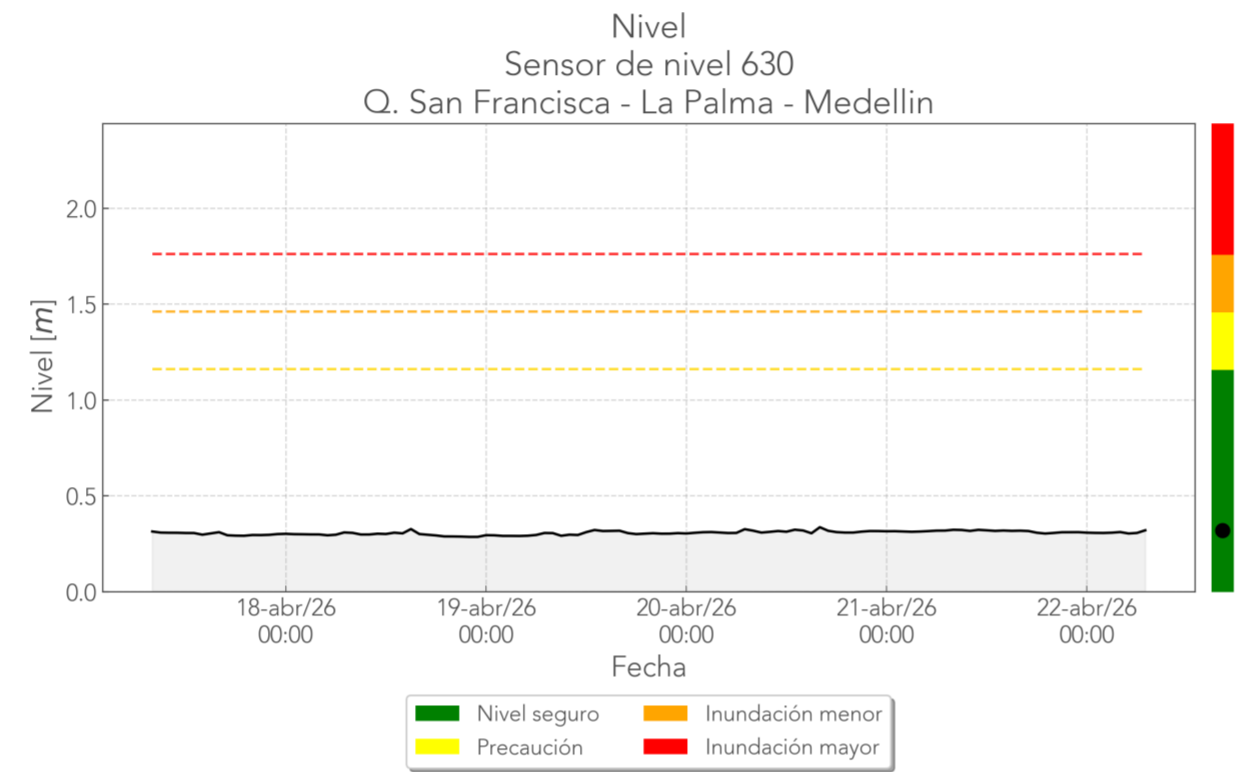
Comparación Reciente-Antecedente  
Pluviómetro La Palmera - Medellín



# Informe de monitoreo: La Palma

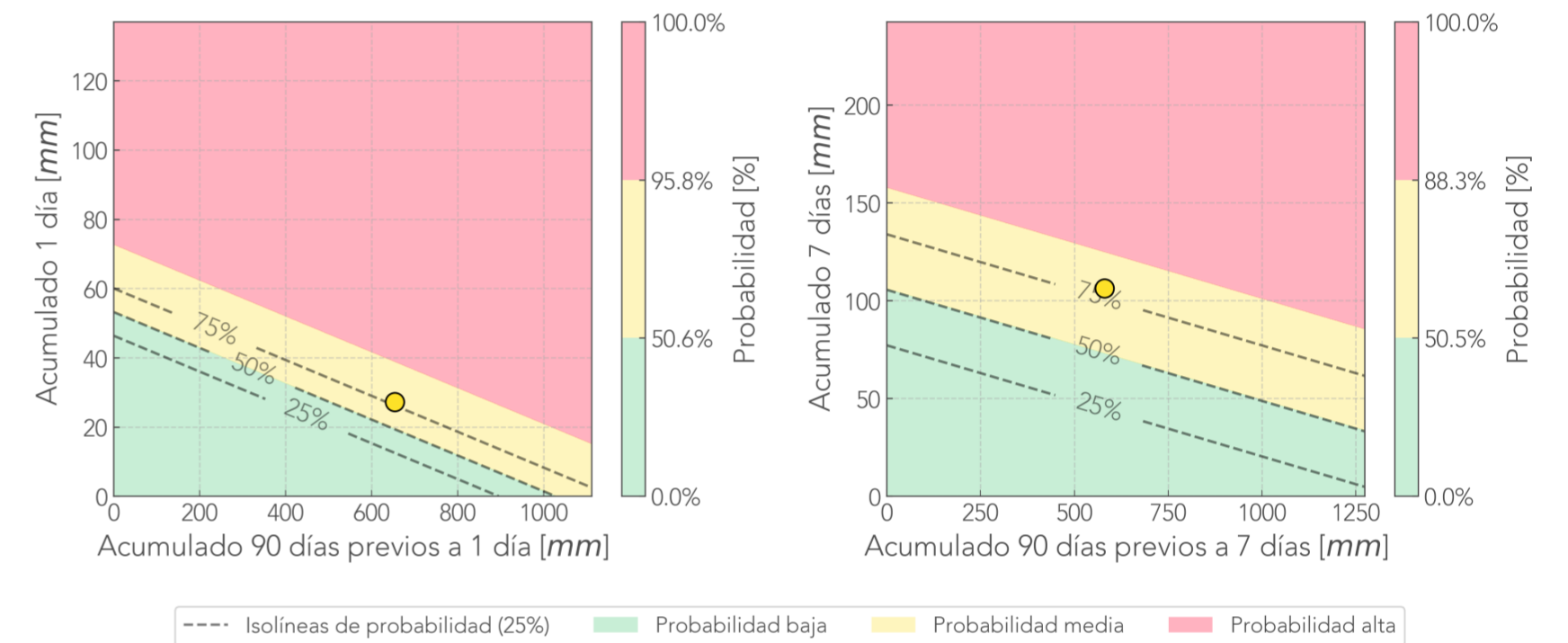
Fecha de reporte:  
22-abr-26

Deslizamiento: La Palma  
 Pluviometro 798: Error (HTTP Error 429: Too Many Requests).  
 Acelerómetro 864.  
 Humedad 799. 1.0 m: Alto (25.0%); 1.5 m: Alto (49.6%)  
 Tensiómetro 800. 23h saturadas.  
 Nivel 630.



Deslizamiento: Los Balsos  
Pluviómetro 787.  
Cámara Los\_Balsos.

Comparación Reciente-Antecedente  
Pluviómetro La Palmera - Medellín



Última foto



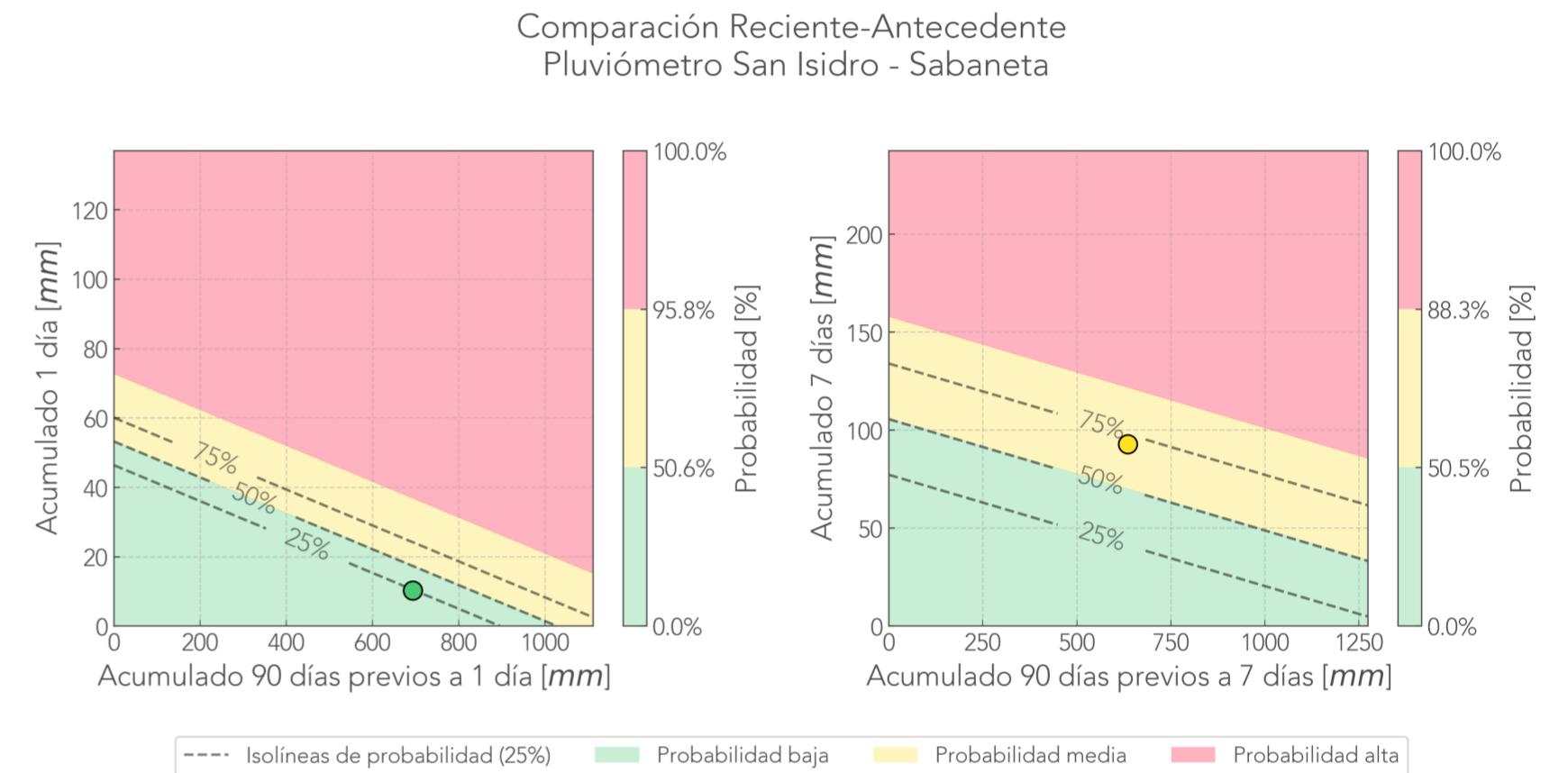
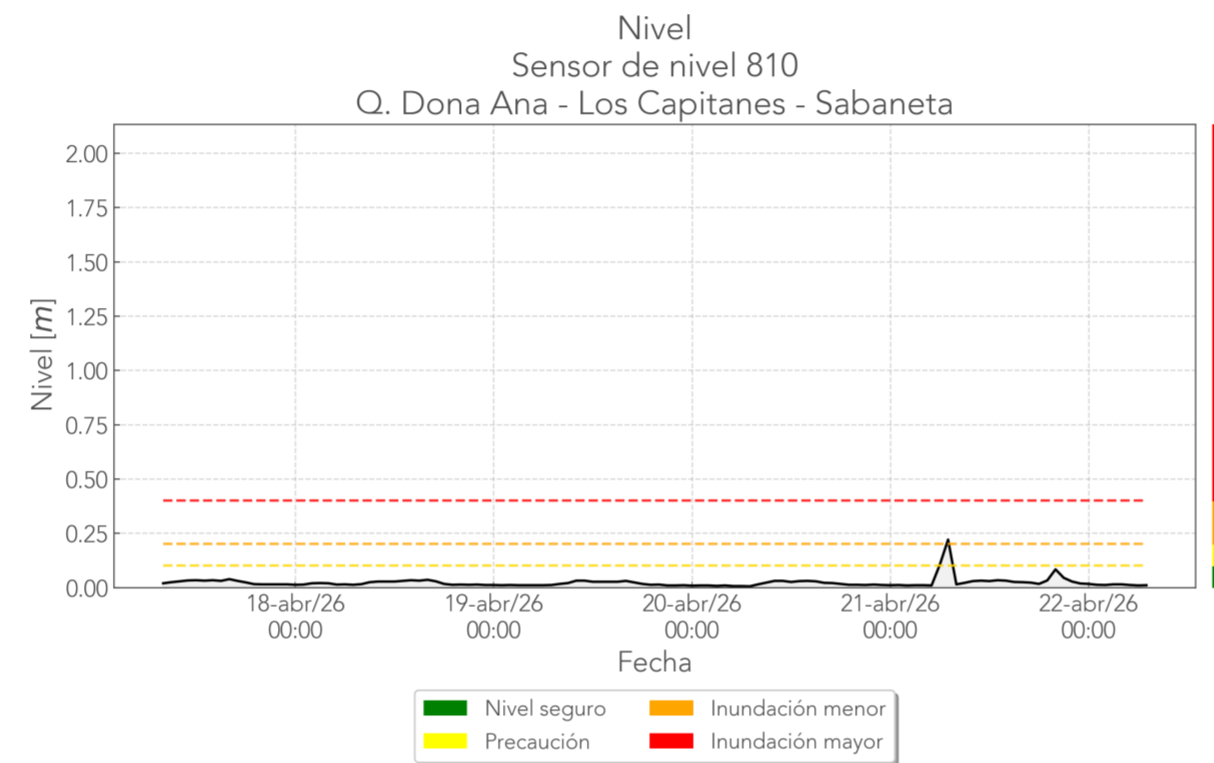
24 horas antes



7 días antes



Deslizamiento: San Isidro  
Pluviómetro 34.  
Cámara San\_Isidro.  
Nivel 810.




## Última foto



## 24 horas antes

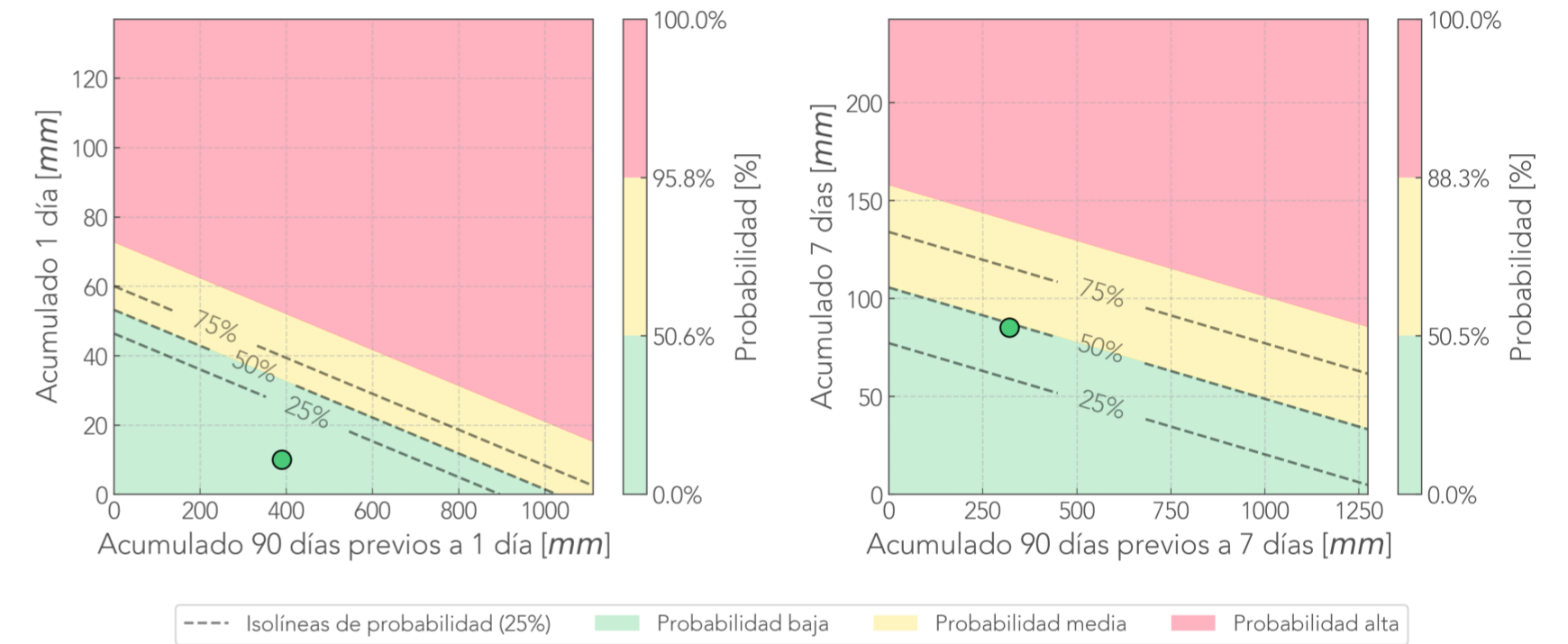


## 7 días antes



Deslizamiento: Altos De Oriente  
Pluviómetro 274.  
Cámara Altos\_De\_Oriente.

Comparación Reciente-Antecedente  
Pluviómetro Altos De Oriente - Bello



Última foto



24 horas antes

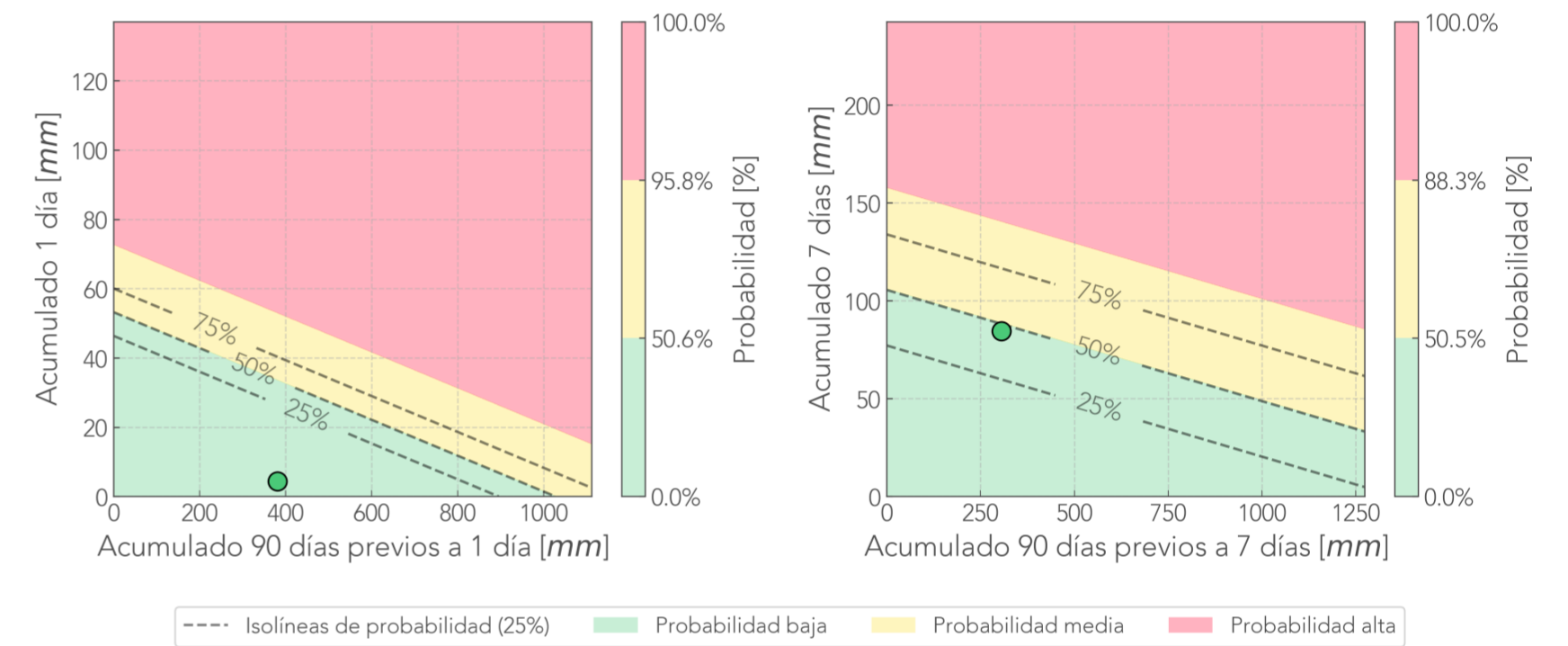


7 días antes



Deslizamiento: El Machete  
Pluviómetro 323.  
Cámara El\_Machete.

Comparación Reciente-Antecedente  
Pluviómetro El Machete - Barbosa



Última foto



24 horas antes



7 días antes



Deslizamiento: Santa Rita  
Pluviometro 820: Error (HTTP Error 429: Too Many Requests).  
Cámara Santa\_Rita.

Última foto



24 horas antes



7 días antes

