



Este es un reporte de monitoreo de las 24h
antecedentes de los sitios críticos.
Fue generado automáticamente.

Geotecnia - SIATA

Deslizamiento: Montanita
Pluviómetro 418.

Extensómetro 453. Error en consulta. Último dato: 2022-04-04 12:26:00.0000

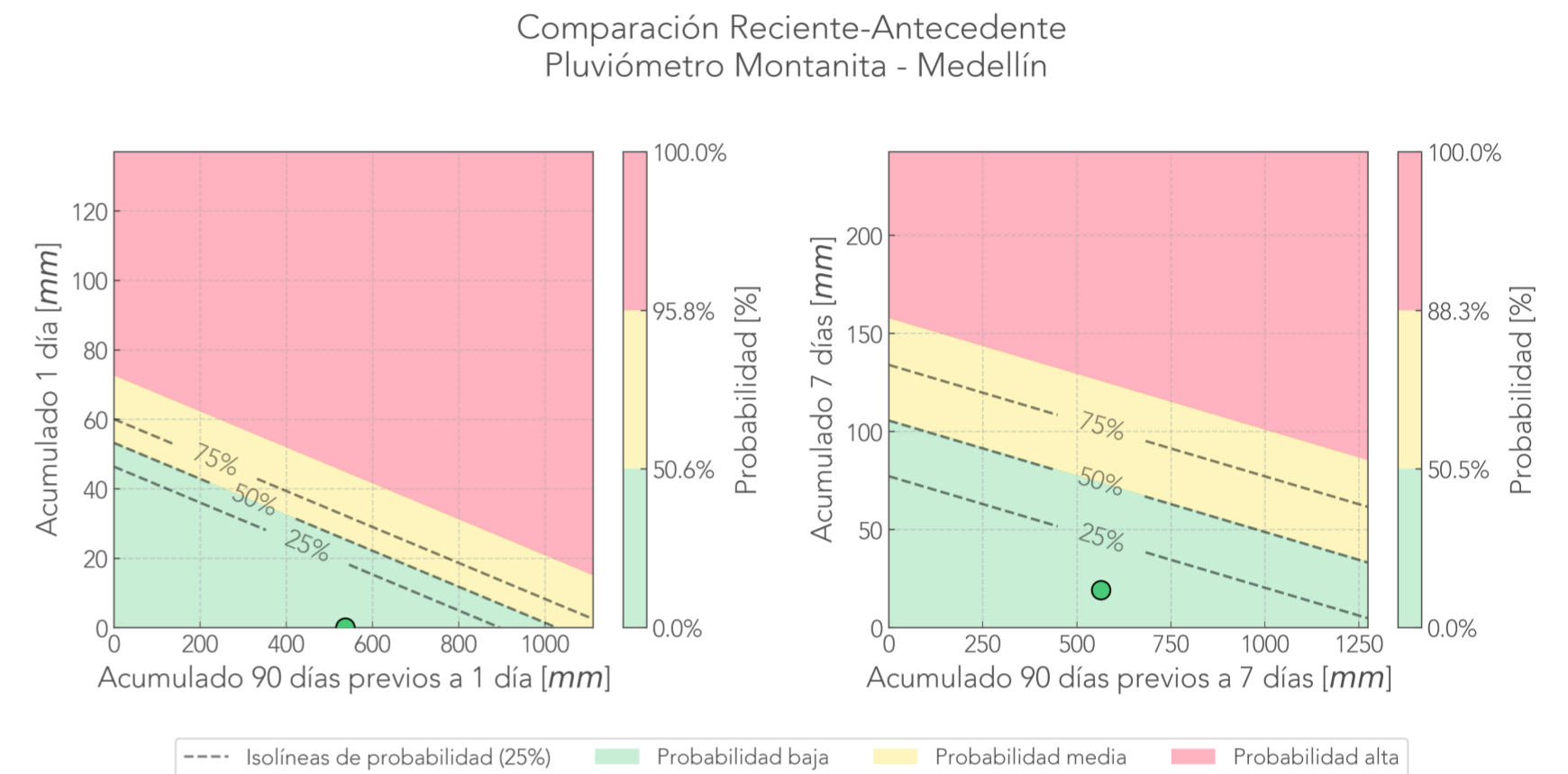
Acelerómetro 454. Error en consulta de datos.

Humedad 455. Error en consulta.

TDR 100305 Cable 1: Inactivo.

TDR 100305 Cable 2: Inactivo.

Cámara Montanita.



Última foto



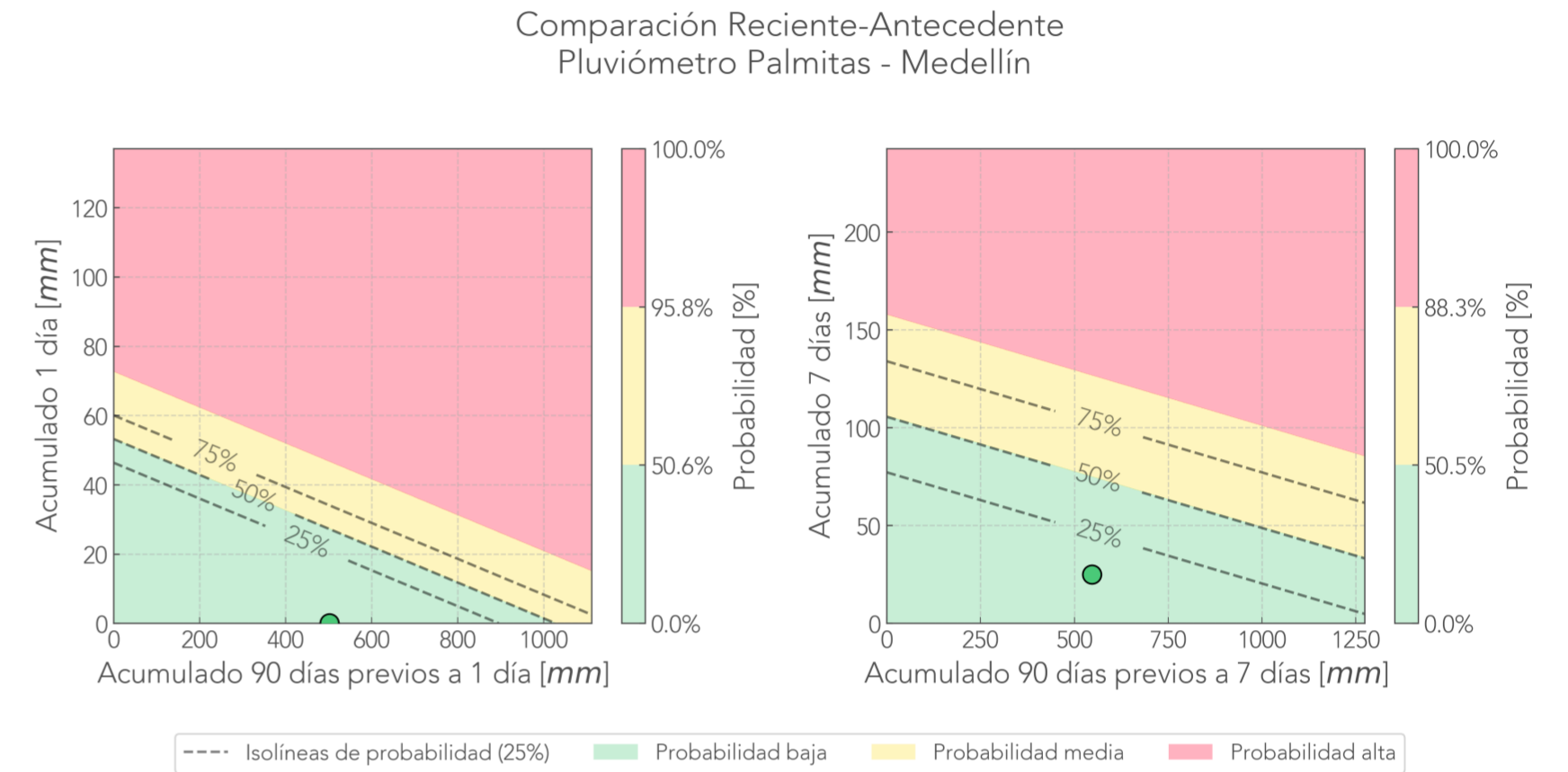
24 horas antes



7 días antes



Deslizamiento: Palmitas
Pluviómetro 320.
Cámara Palmitas.



Última foto



24 horas antes



7 días antes

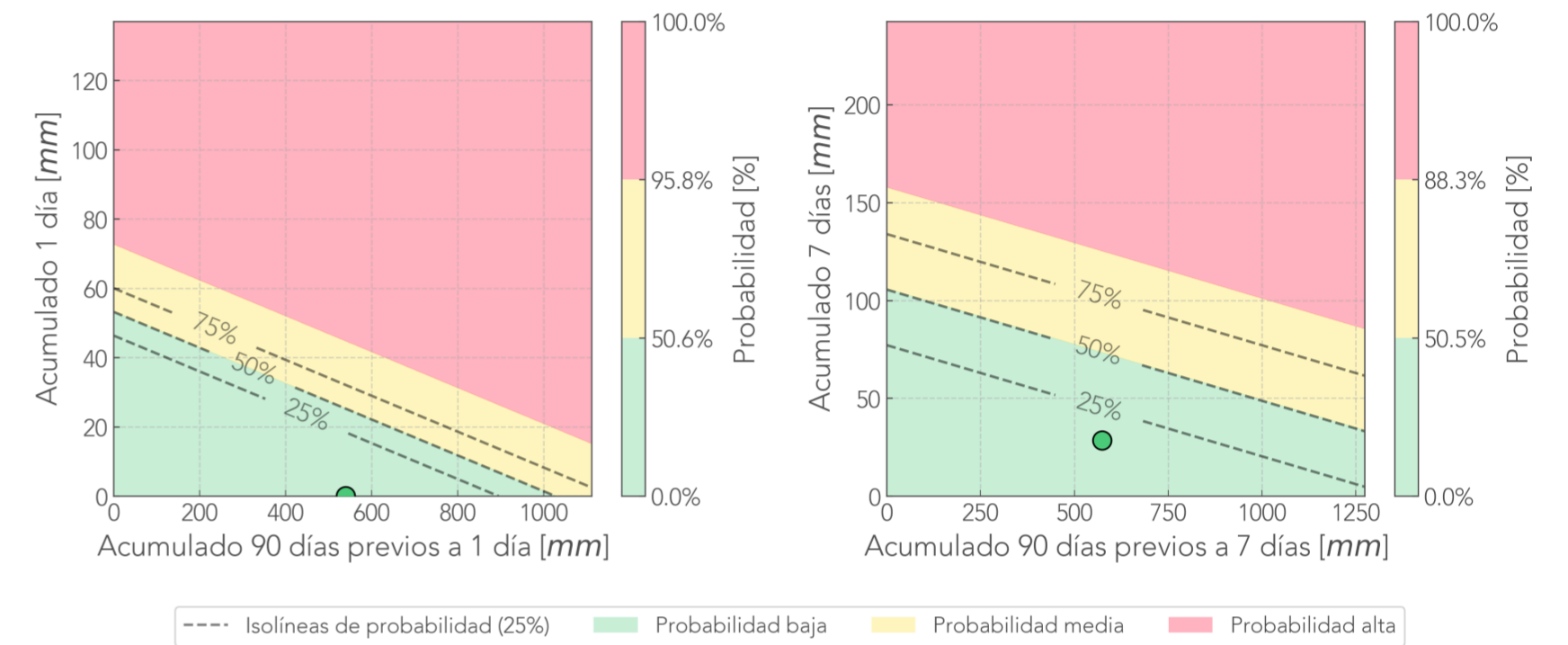


Informe de monitoreo: Pajarito

Fecha de reporte:
8-abr-26

Deslizamiento: Pajarito
Pluviómetro 20.
TDR 100479 Cable 1: Inactivo.
TDR 100479 Cable 2: Inactivo.

Comparación Reciente-Antecedente
Pluviómetro Pajarito - Medellín



Deslizamiento: Pueblo Viejo
Pluviómetro 420.

Extensómetro 556. Error en consulta. Último dato: 2022-05-25 00:23:00 0000

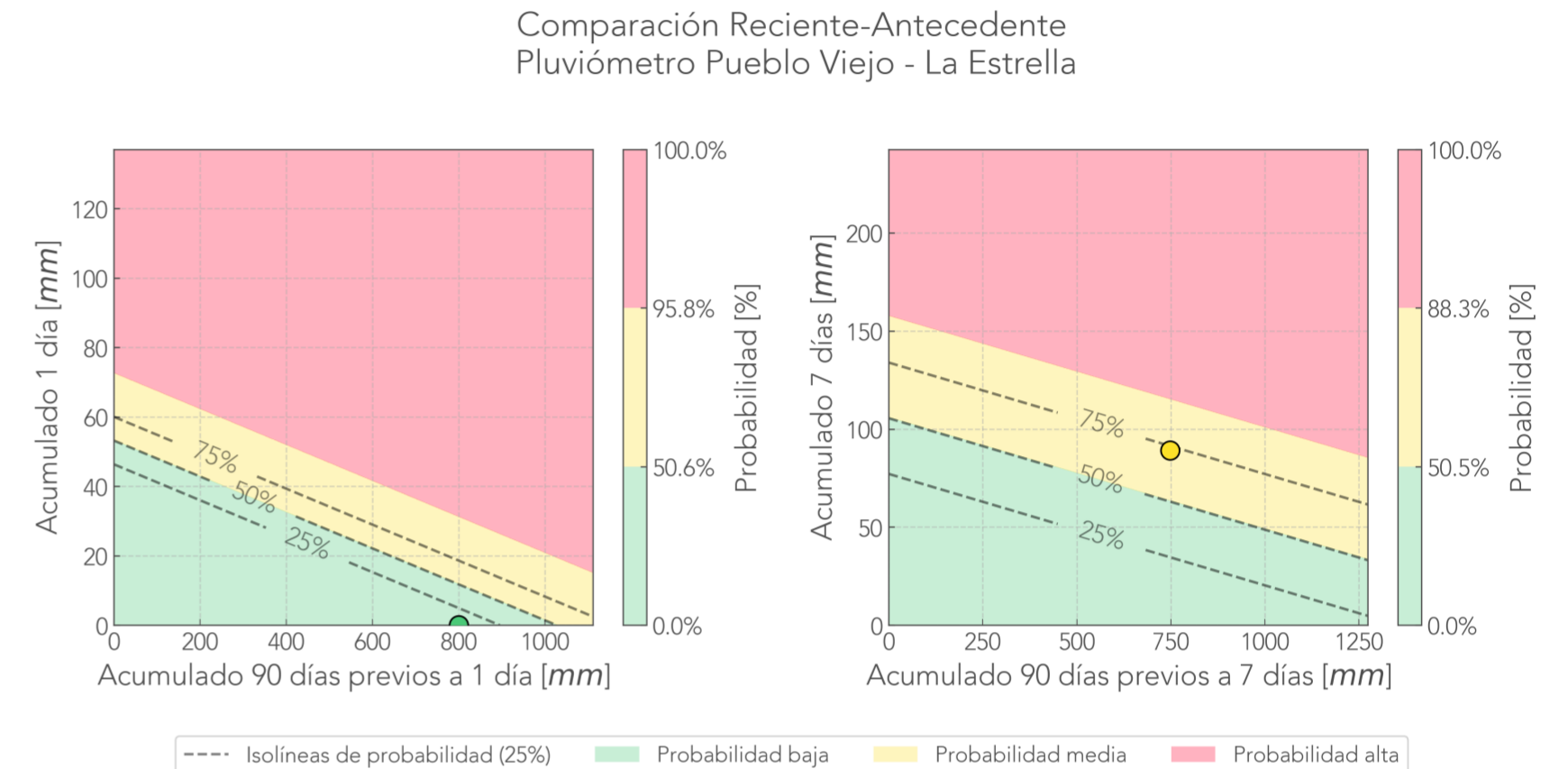
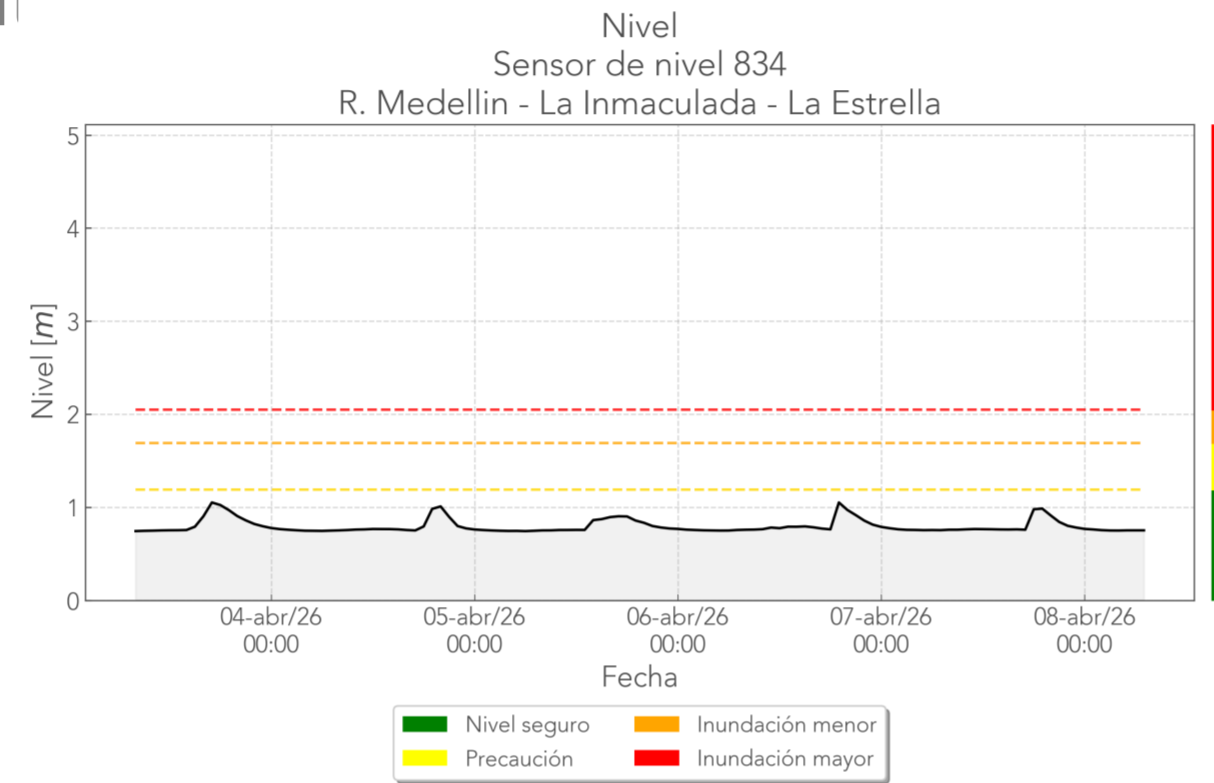
Acelerómetro 557. Error en consulta de
Humedad 555. Error en consulta.

TDR 100313 Cable 1: Inactivo.

TDR 100313 Cable 2: Inactivo.

Cámara Pueblo_Viejo.

Nivel 834.



Última foto



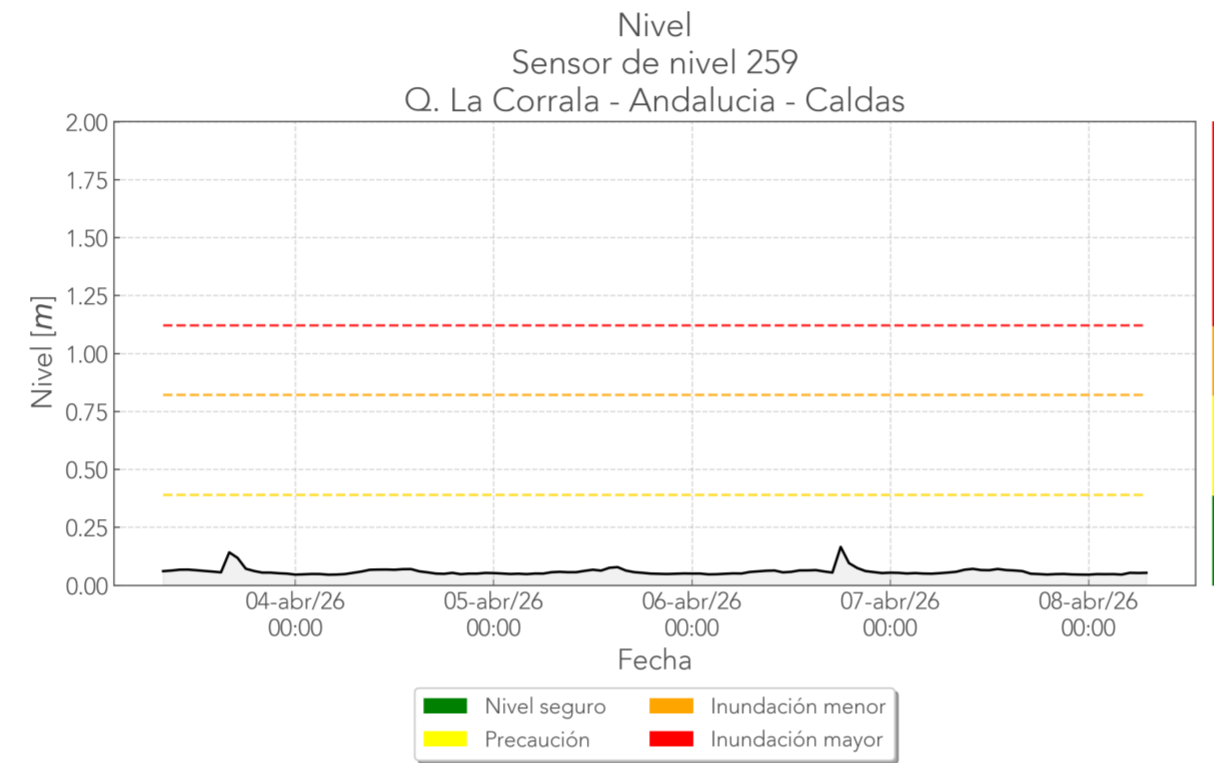
24 horas antes




7 días antes



Deslizamiento: Andalucía
 Pluviometro 432: Error (HTTP Error 429: Too Many Requests).
 Cámara Andalucía.
 Nivel 259.



Última foto



24 horas antes



7 días antes

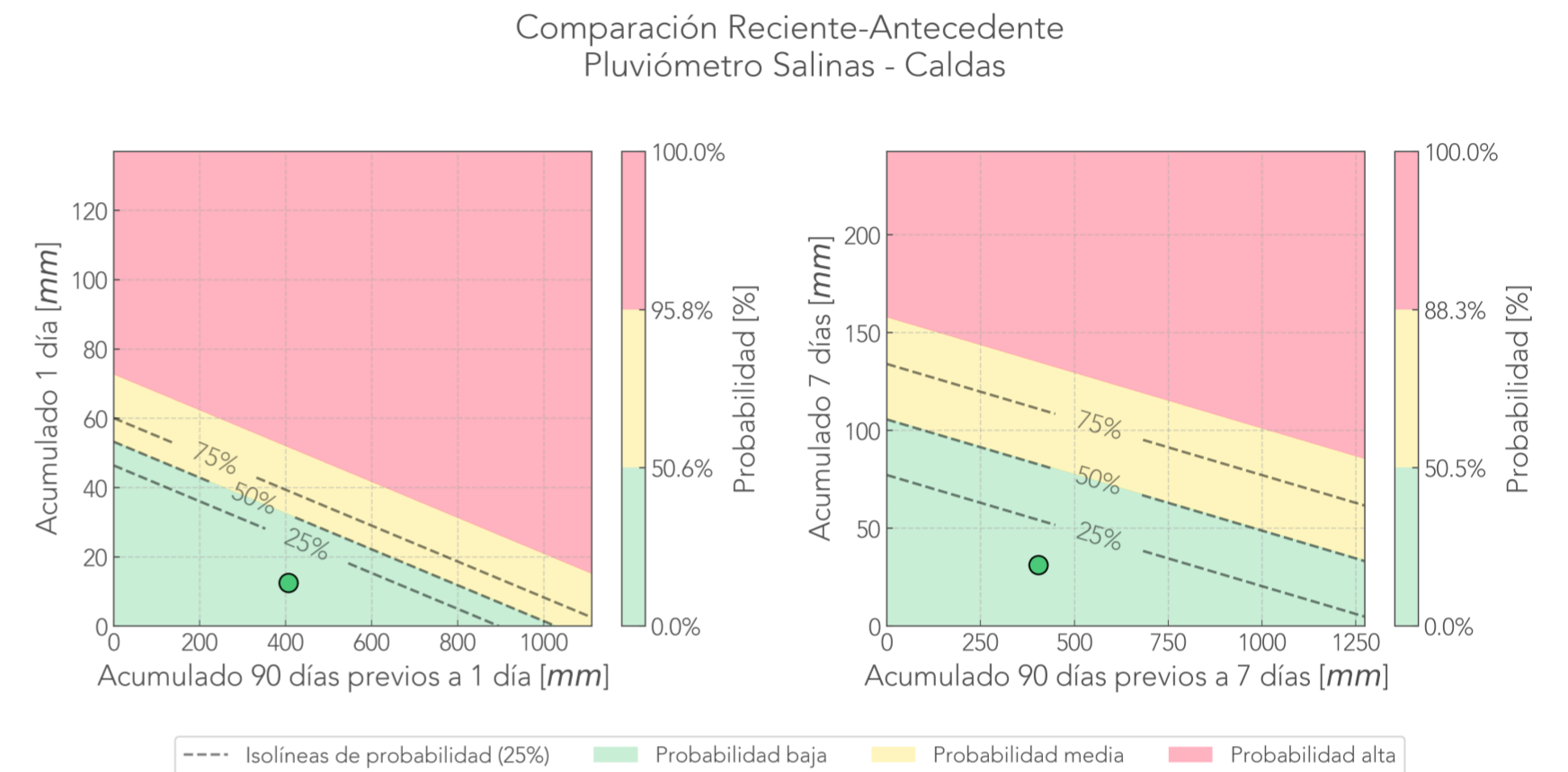


Deslizamiento: Salinas
Pluviómetro 383.

Extensómetro 384. Error en consulta. Último dato: 2019-10-17 16:20:00.0000

Acelerómetro 381. Error en consulta de datos.

Cámara Salinas.



Última foto



24 horas antes



7 días antes



Informe de monitoreo: Ancon Norte

Fecha de reporte:
8-abr-26

Deslizamiento: Ancon Norte

Pluviómetro 373.

Extensómetro 372. Error en consulta. Último dato: 2019-06-19 09:24:00.0000

Extensómetro 385. Error en consulta. Último dato: 2021-07-08 17:01:00.0000

Acelerómetro 379.

Acelerómetro 374. Error en consulta de datos.

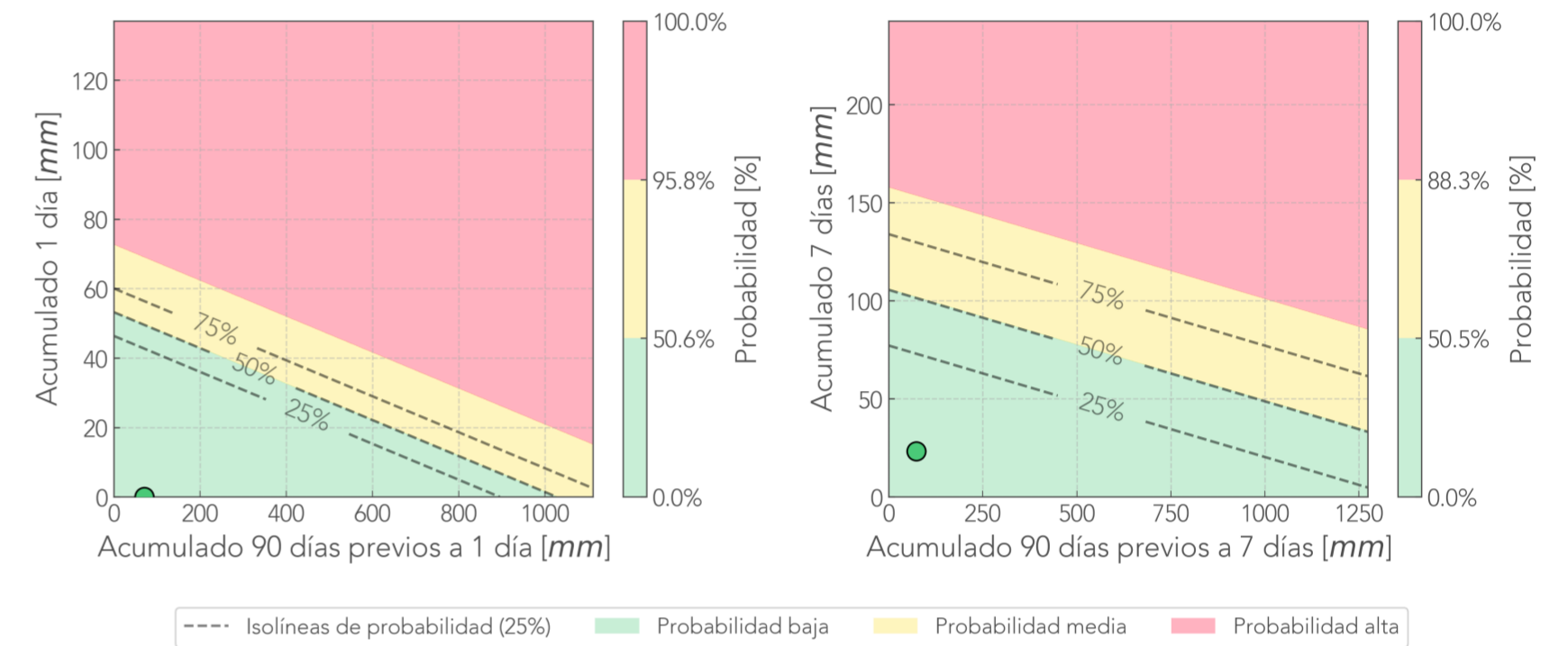
Acelerómetro 768. Anomalía en balanceo.

Humedad 436. Error en consulta.

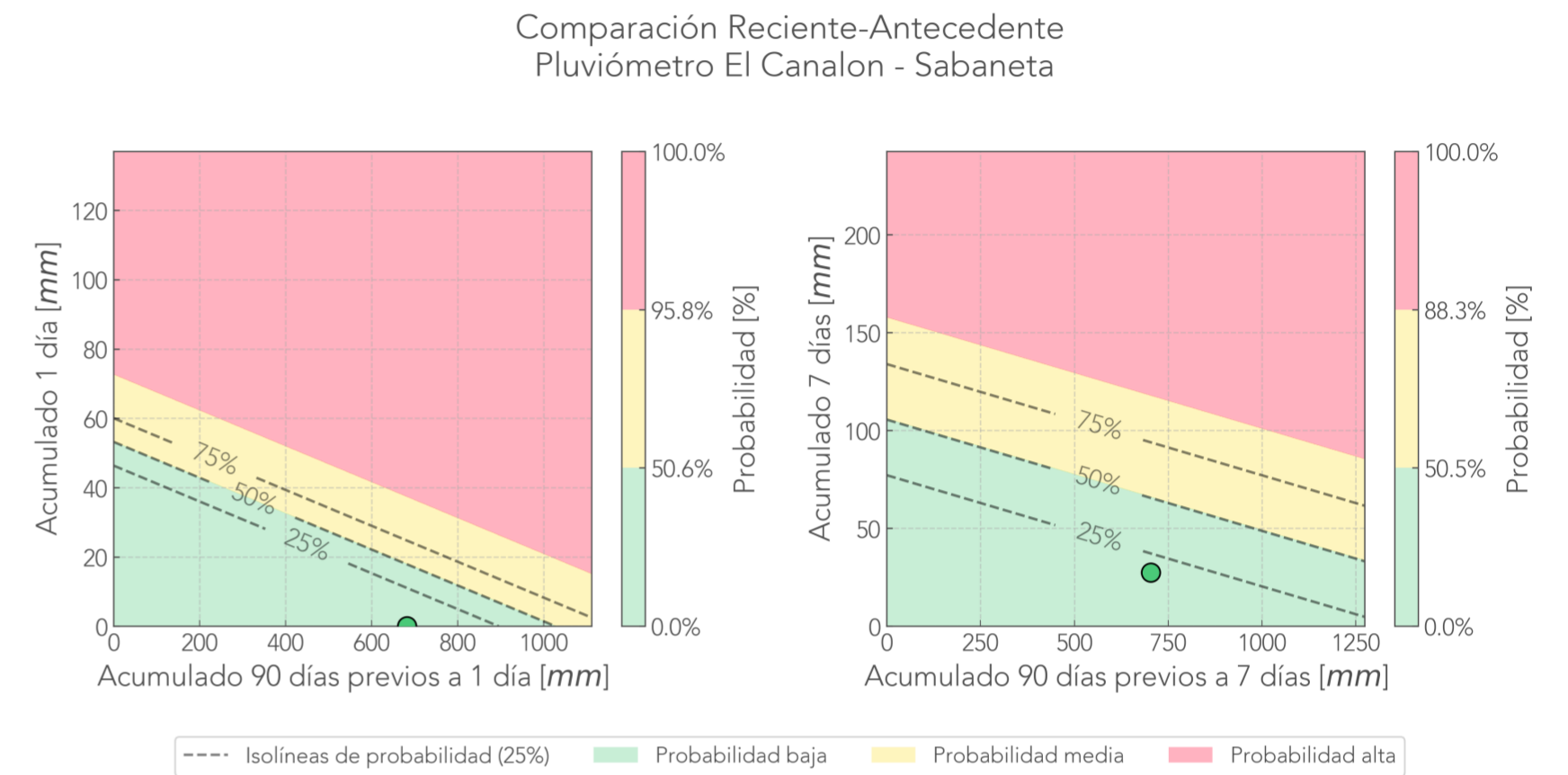
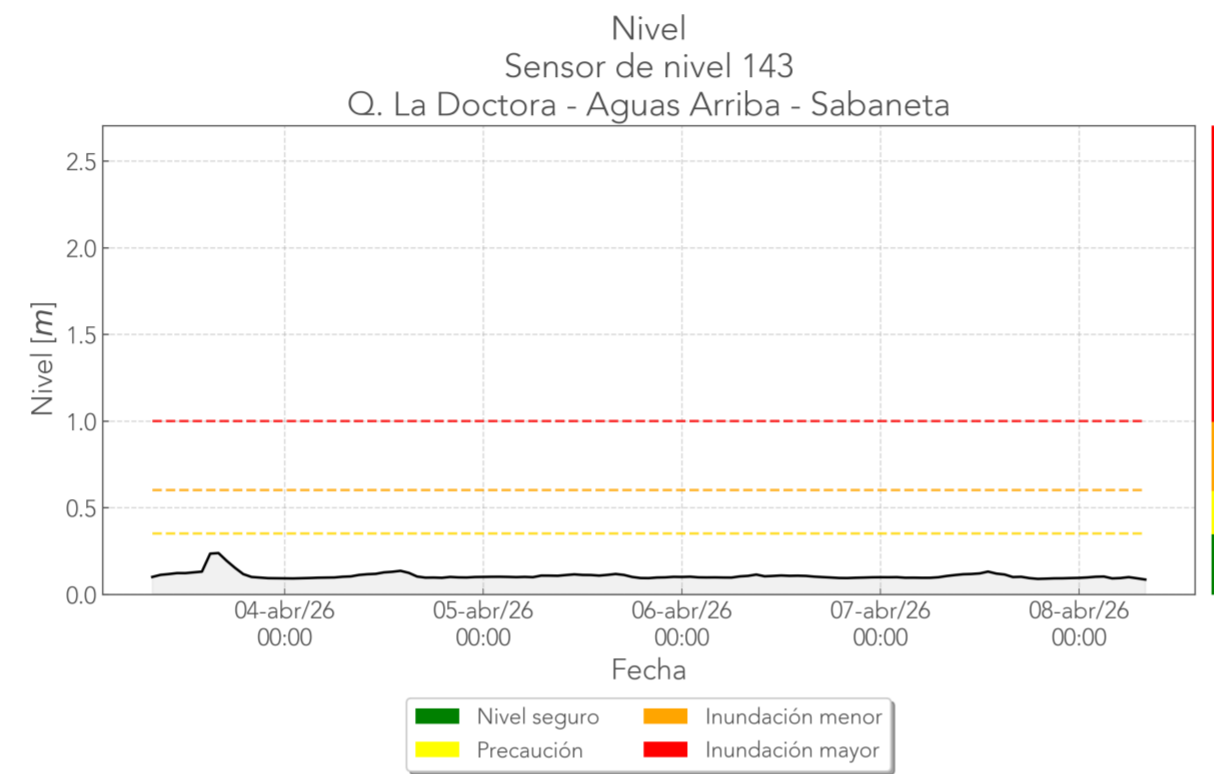
TDR 100269 Cable 1: Sin datos.

TDR 100269 Cable 2: Sin datos.


Comparación Reciente-Antecedente
Pluviómetro Ancon Norte - Copacabana




Deslizamiento: El Canalon
Pluviómetro 193.
Cámara El_Canalon.
Nivel 143.



Última foto



24 horas antes



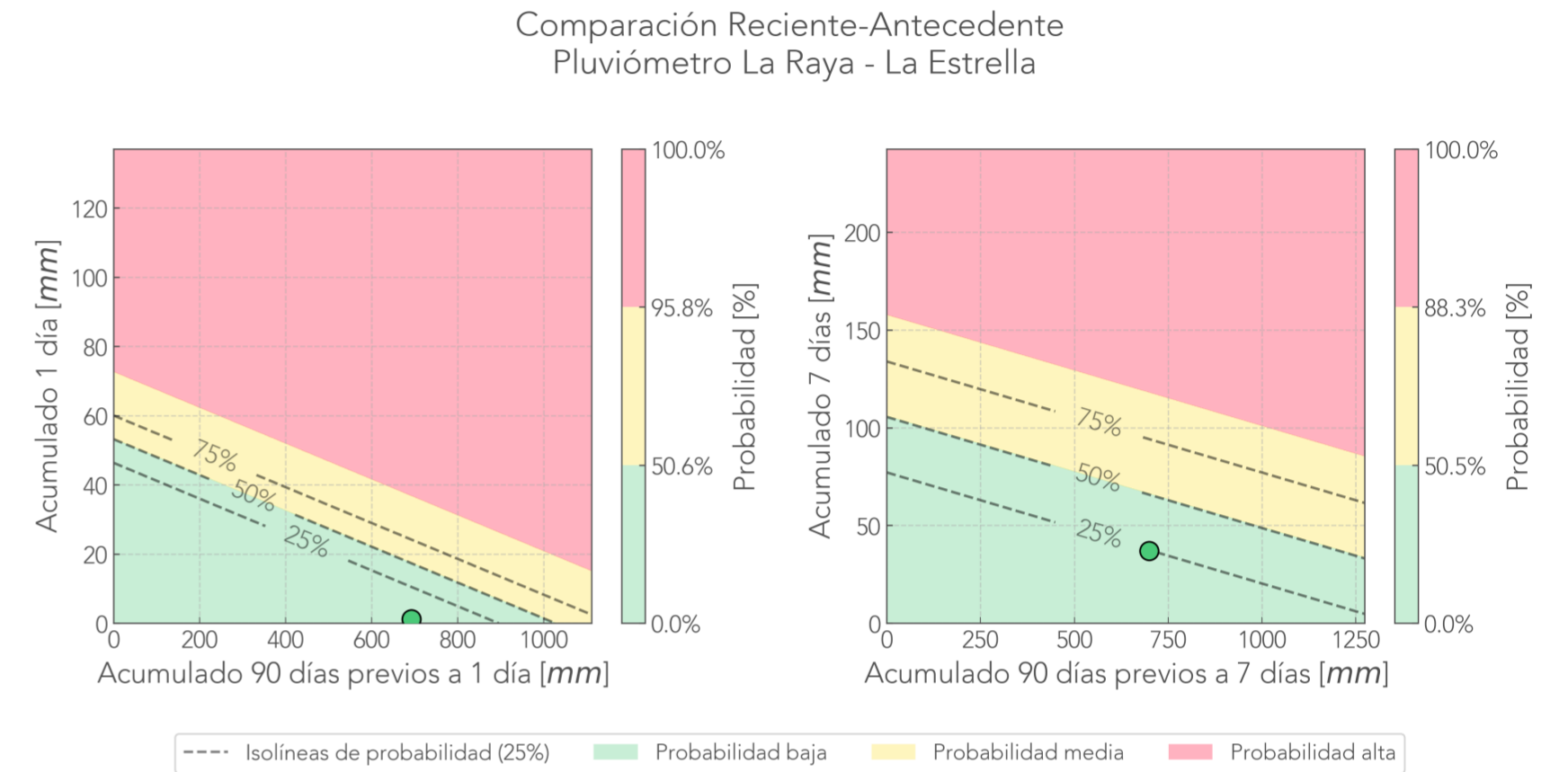
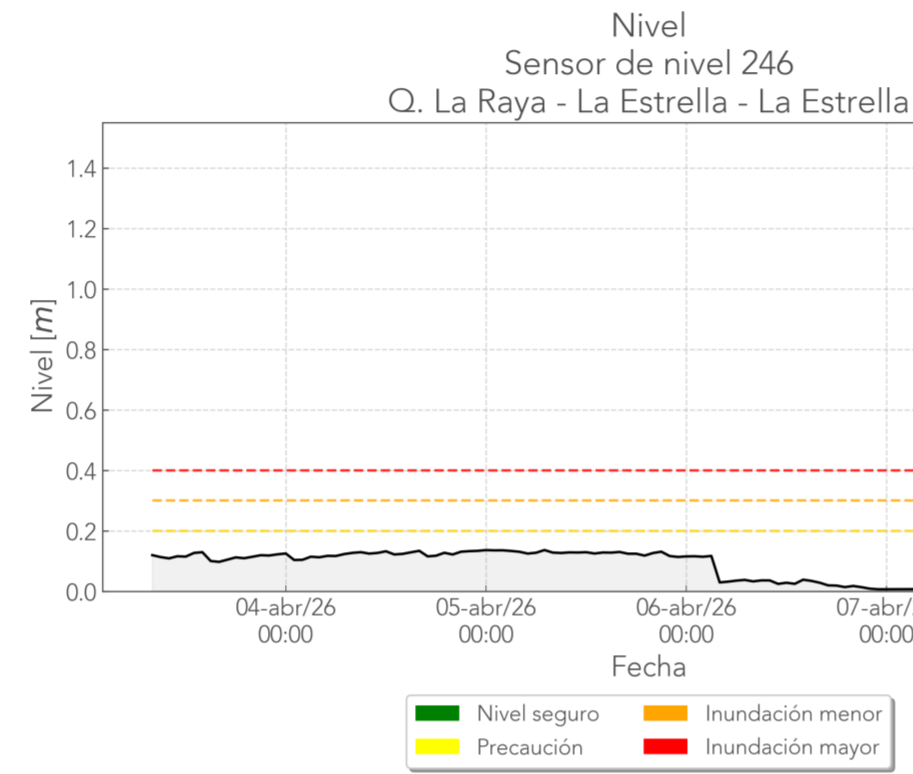
7 días antes



Informe de monitoreo: La Raya

Fecha de reporte:
8-abr-26

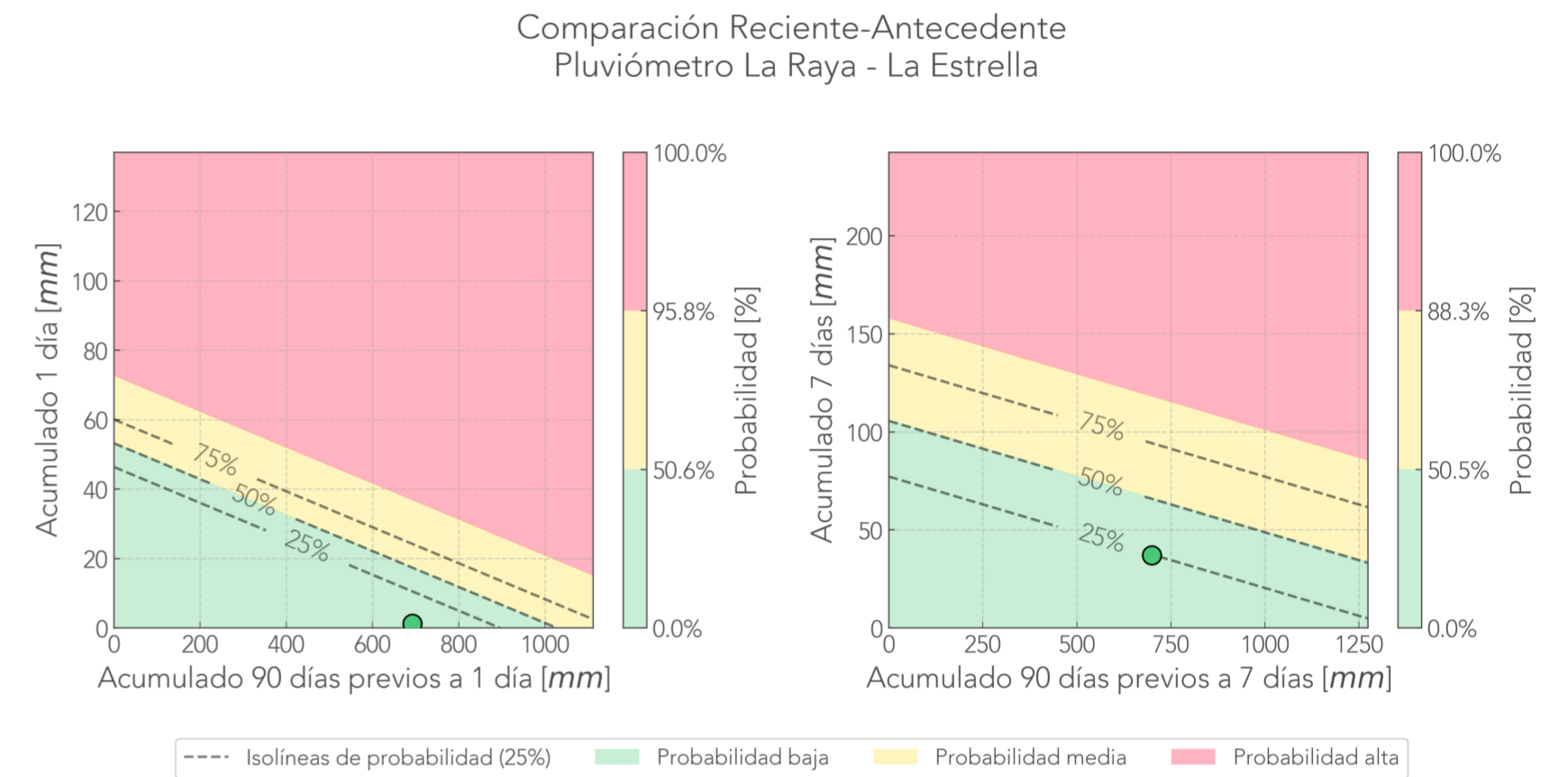
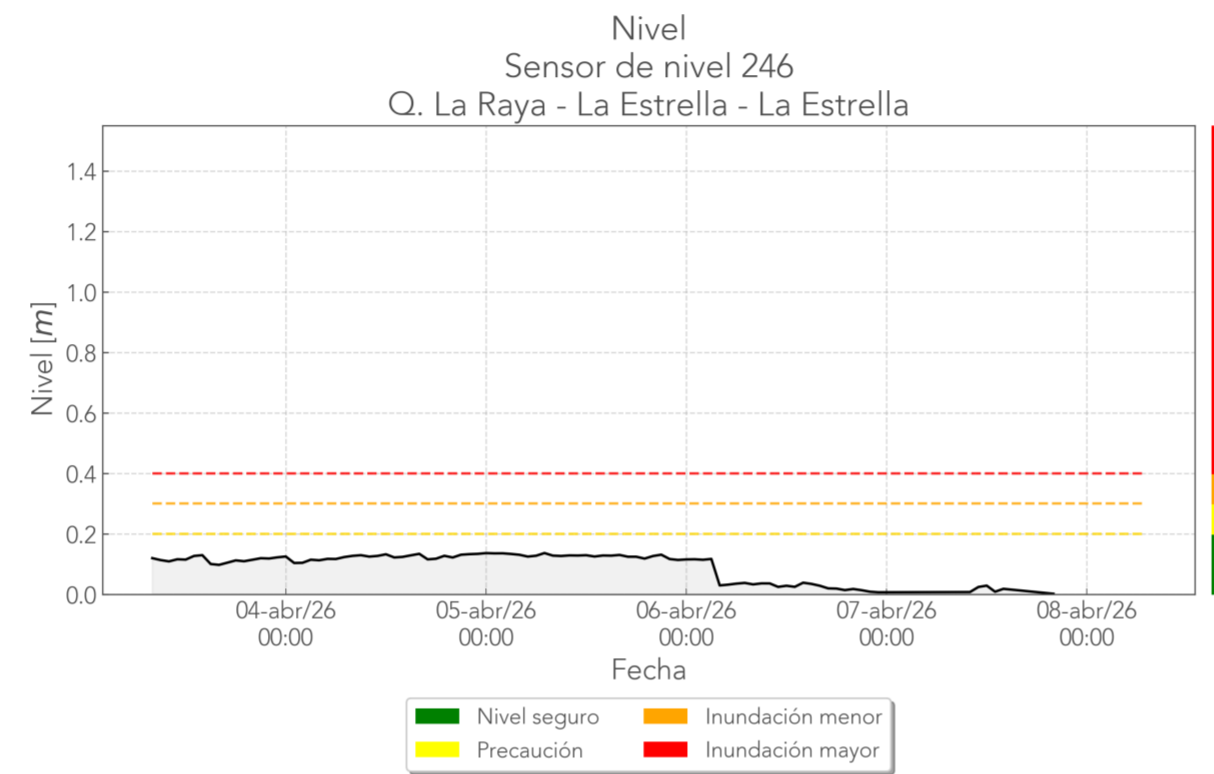
Deslizamiento: La Raya
Pluviómetro 261.
Cámara La_Raya. Error en vigilancia.
Nivel 246.



Informe de monitoreo: La Raya 2

Fecha de reporte:
8-abr-26

Deslizamiento: La Raya 2
Pluviómetro 261.
Cámara La_Raya_2.
Nivel 246.



Última foto



24 horas antes



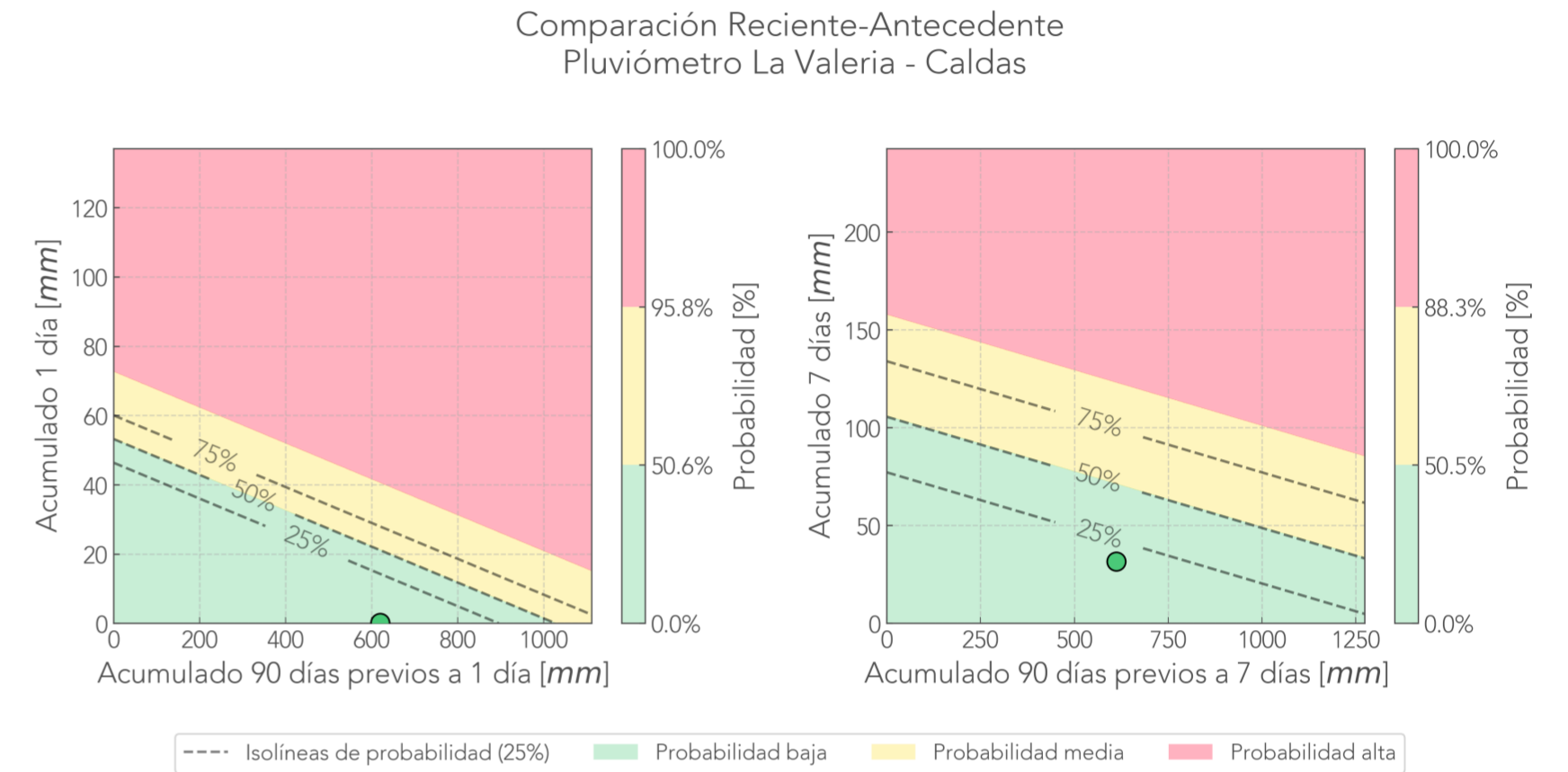
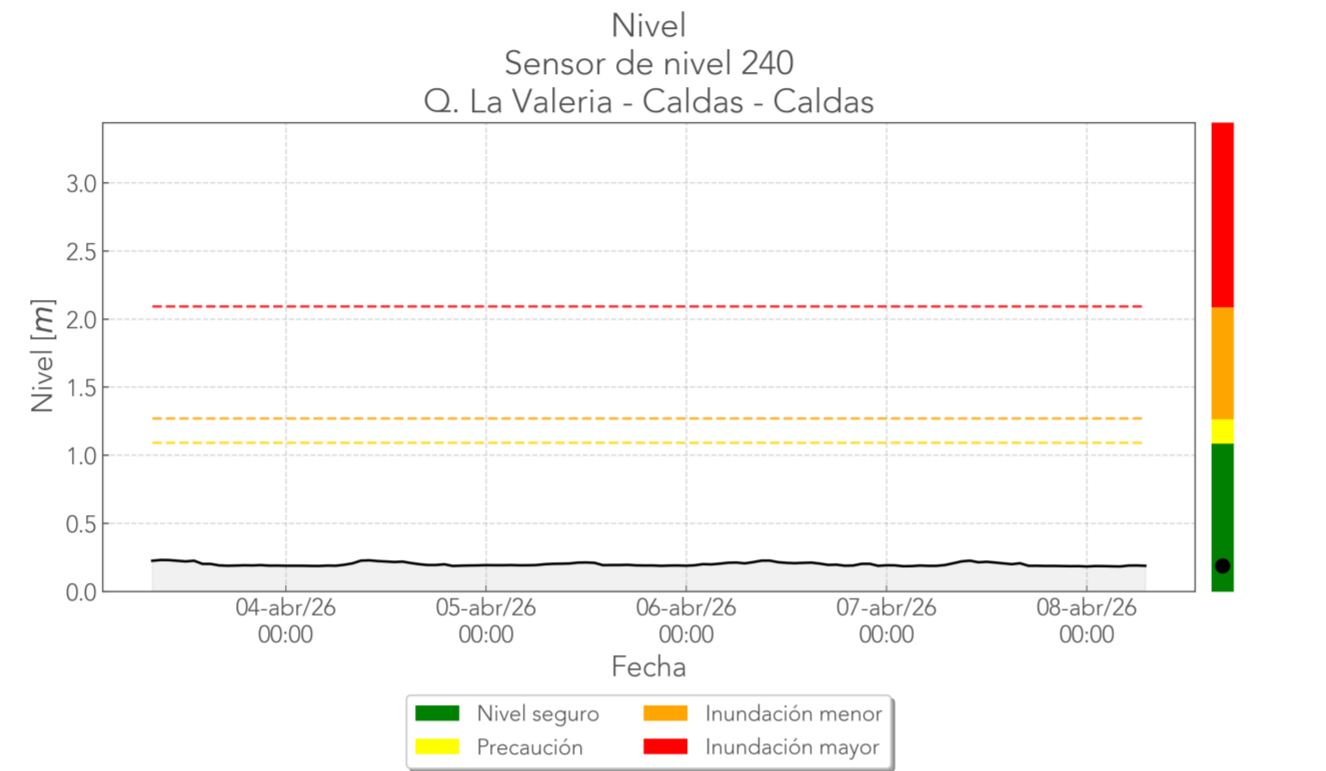
7 días antes



Informe de monitoreo: La Valeria

Fecha de reporte:
8-abr-26

Deslizamiento: La Valeria
Pluviómetro 515.
TDR 100686 Cable 1: Sin datos.
Cámara La_Valeria.
Nivel 240.



Última foto



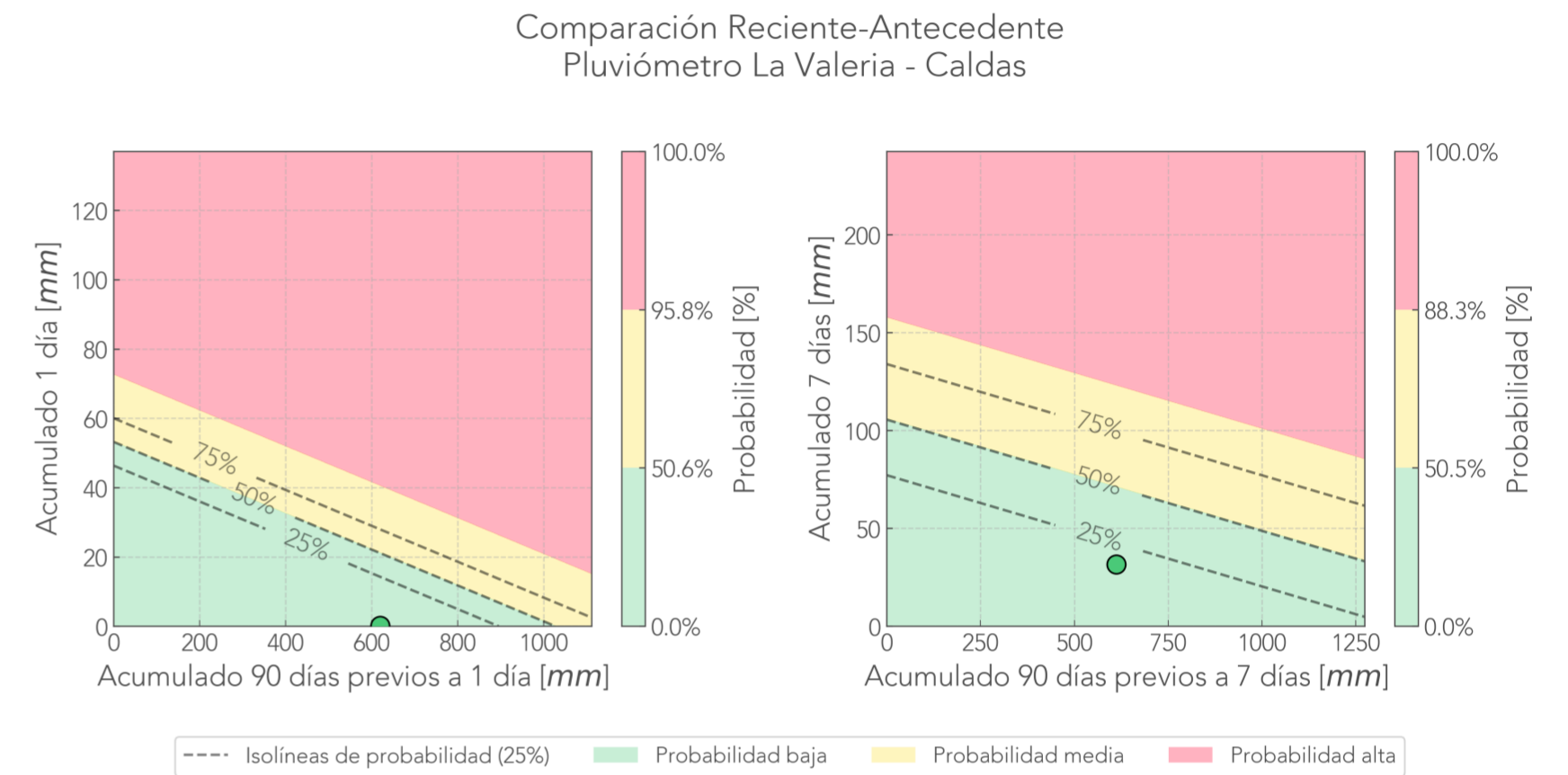
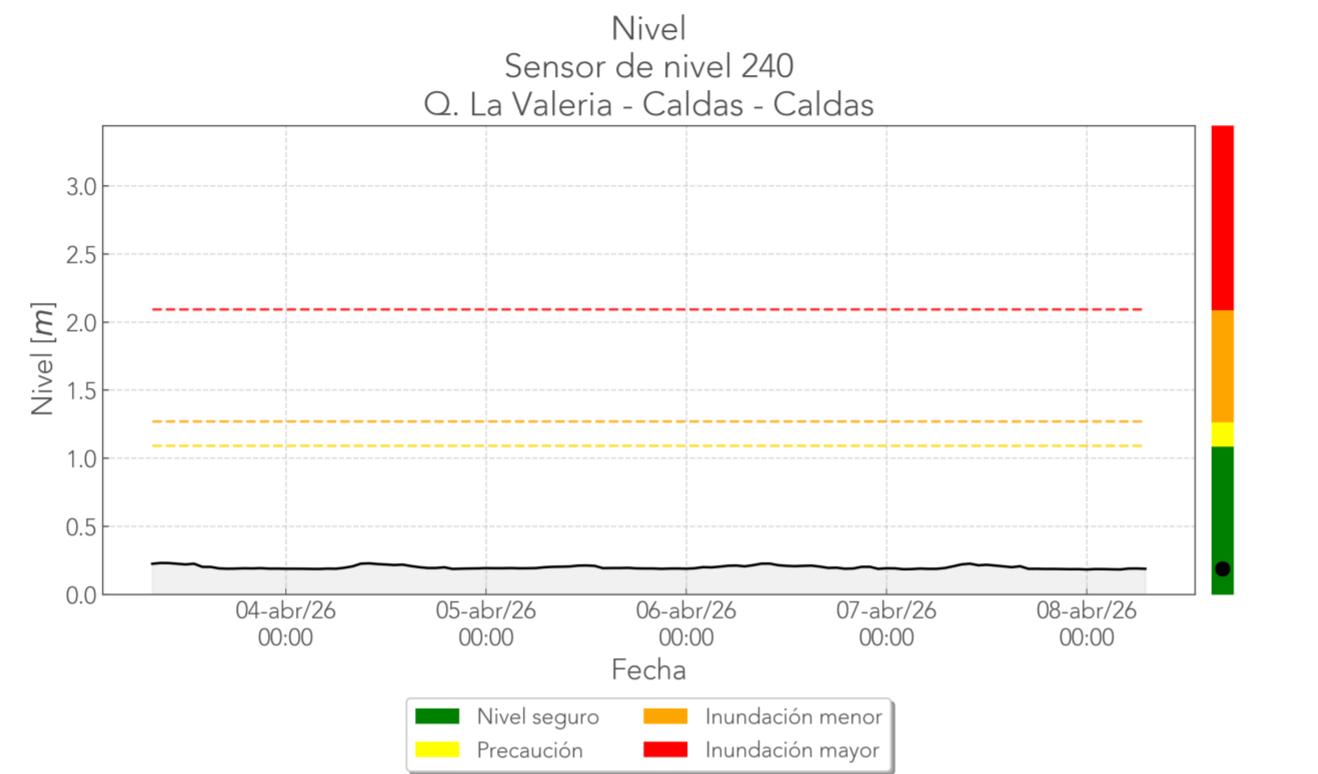
24 horas antes



7 días antes



Deslizamiento: La Valeria 2
Pluviómetro 515.
Cámara La_Valeria_2.
Nivel 240.



Última foto



24 horas antes



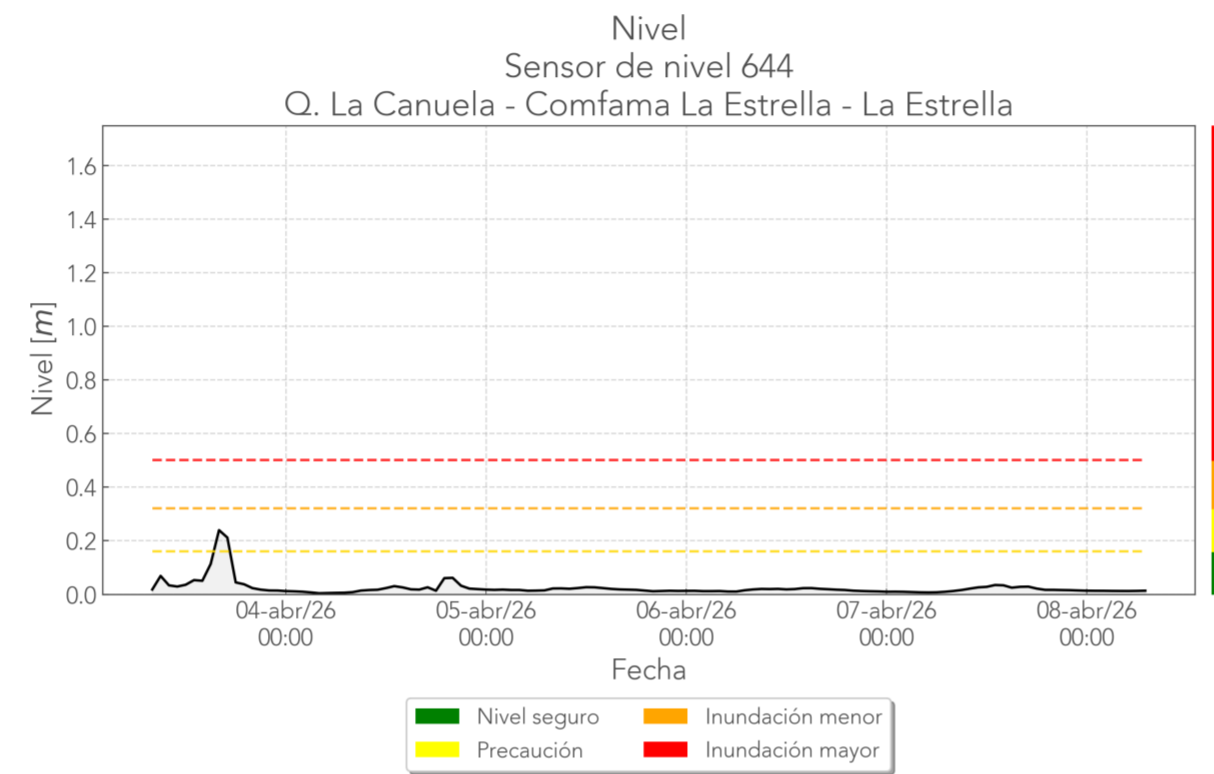
7 días antes




Informe de monitoreo: Tierra Amarilla

Fecha de reporte:
8-abr-26

Deslizamiento: Tierra Amarilla
 Pluviometro 519: Error (HTTP Error 429: Too Many Requests).
 Cámara Tierra_Amarilla.
 Nivel 644.



Última foto



24 horas antes

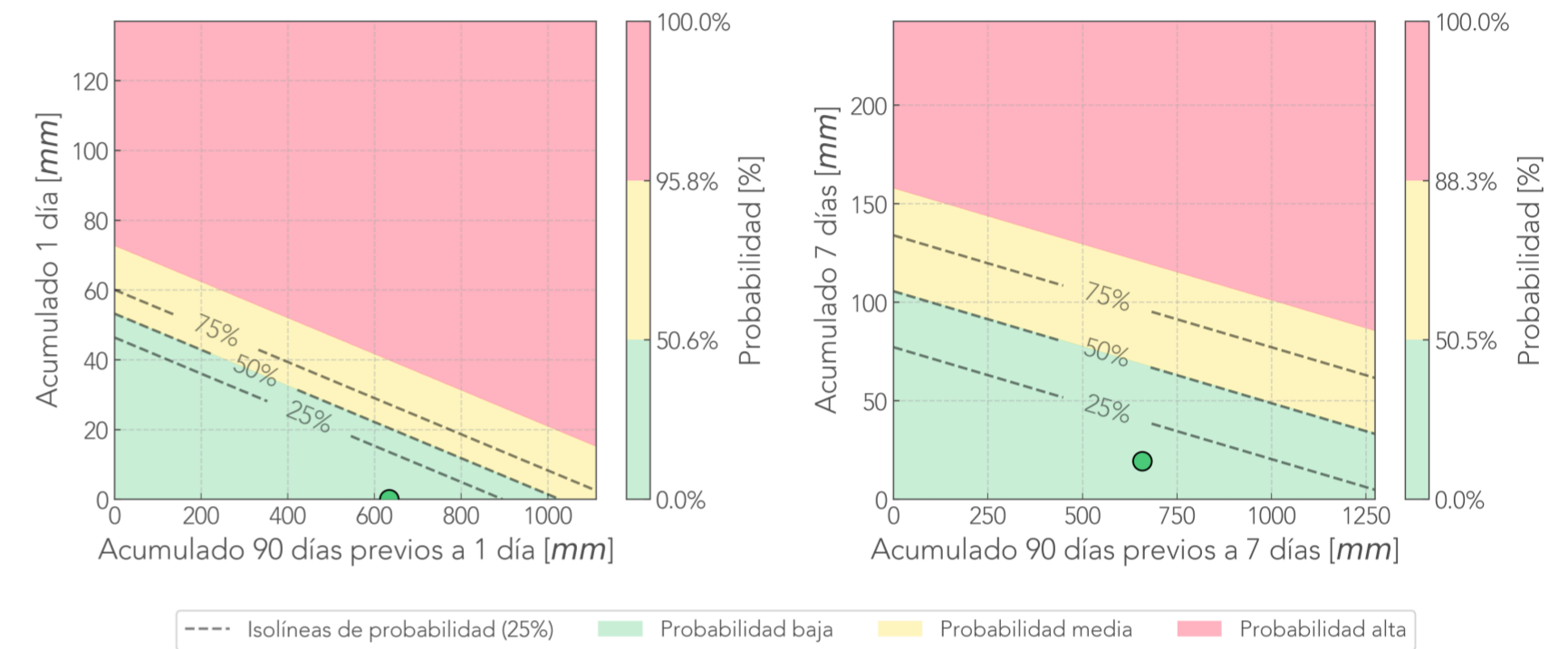


7 días antes



Deslizamiento: U.R Atavanza
 Pluviómetro 22.
 Extensómetro 521. Error en consulta. Último dato: 2030-05-08 03:10:00.0000
 Acelerómetro 522. Error en consulta de datos.
 Humedad 570. Error en consulta.
 Cámara U.R_Atavanza.

Comparación Reciente-Antecedente
 Pluviómetro U.R Atavanza - Medellín




Última foto



24 horas antes



7 días antes



Informe de monitoreo: Olaya Herrera

Fecha de reporte:
8-abr-26

Deslizamiento: Olaya Herrera

Pluviómetro 456.

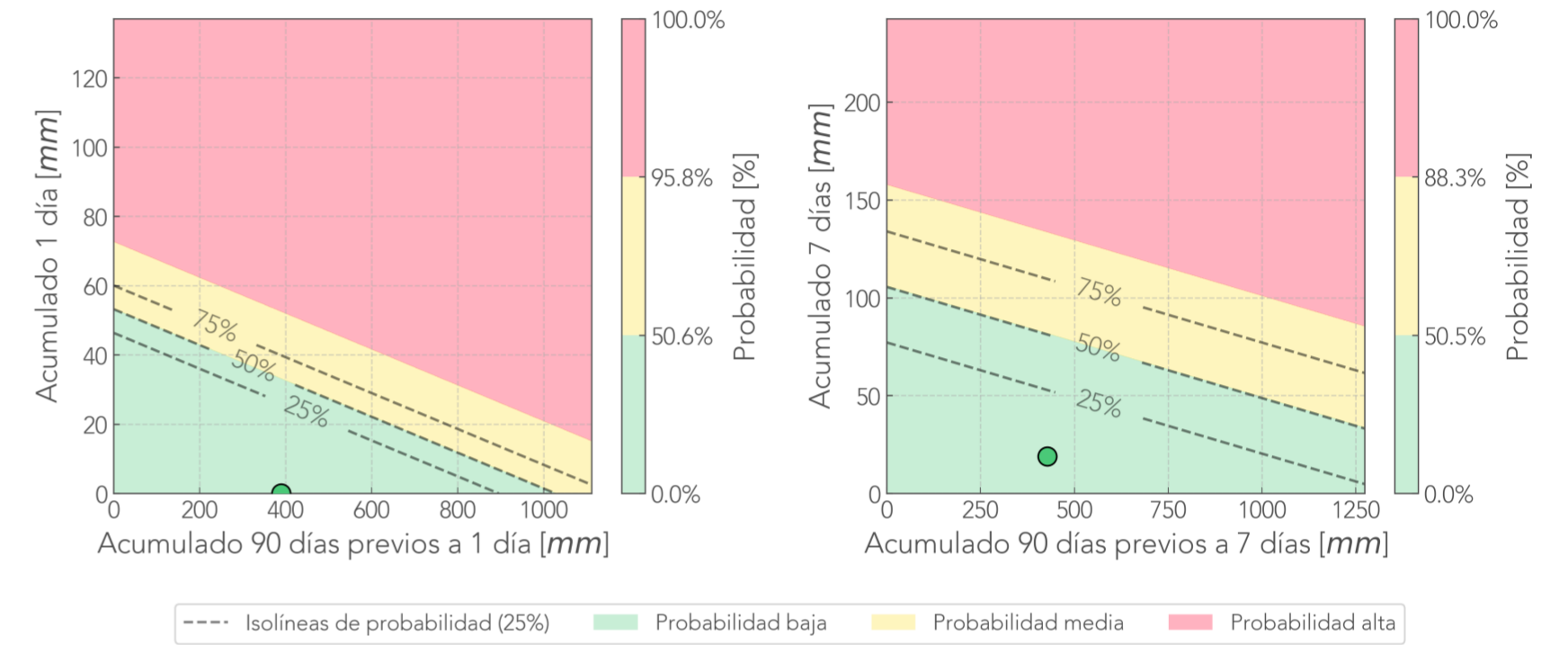
Acelerómetro 563.

Acelerómetro 564.

Acelerómetro 525. Error en consulta de datos.

Acelerómetro 526. Error en consulta de datos.

Comparación Reciente-Antecedente
Pluviómetro Olaya Herrera - Medellín



Deslizamiento: Villatina
Pluviometro 551: Error (HTTP Error 429: Too Many Requests).
Cámara Villatina.

Última foto



24 horas antes



7 días antes



Informe de monitoreo: La Bermejala

Fecha de reporte:
8-abr-26

Deslizamiento: La Bermejala
Pluviometro 558: Error (HTTP Error 429: Too Many Requests).
Extensómetro 616. Error en consulta. Último dato: 2024-01-16 14:19:00.0000
Acelerómetro 617. Error en consulta de datos.
Humedad 618. Error en consulta.
Cámara La_Bermejala.

Última foto



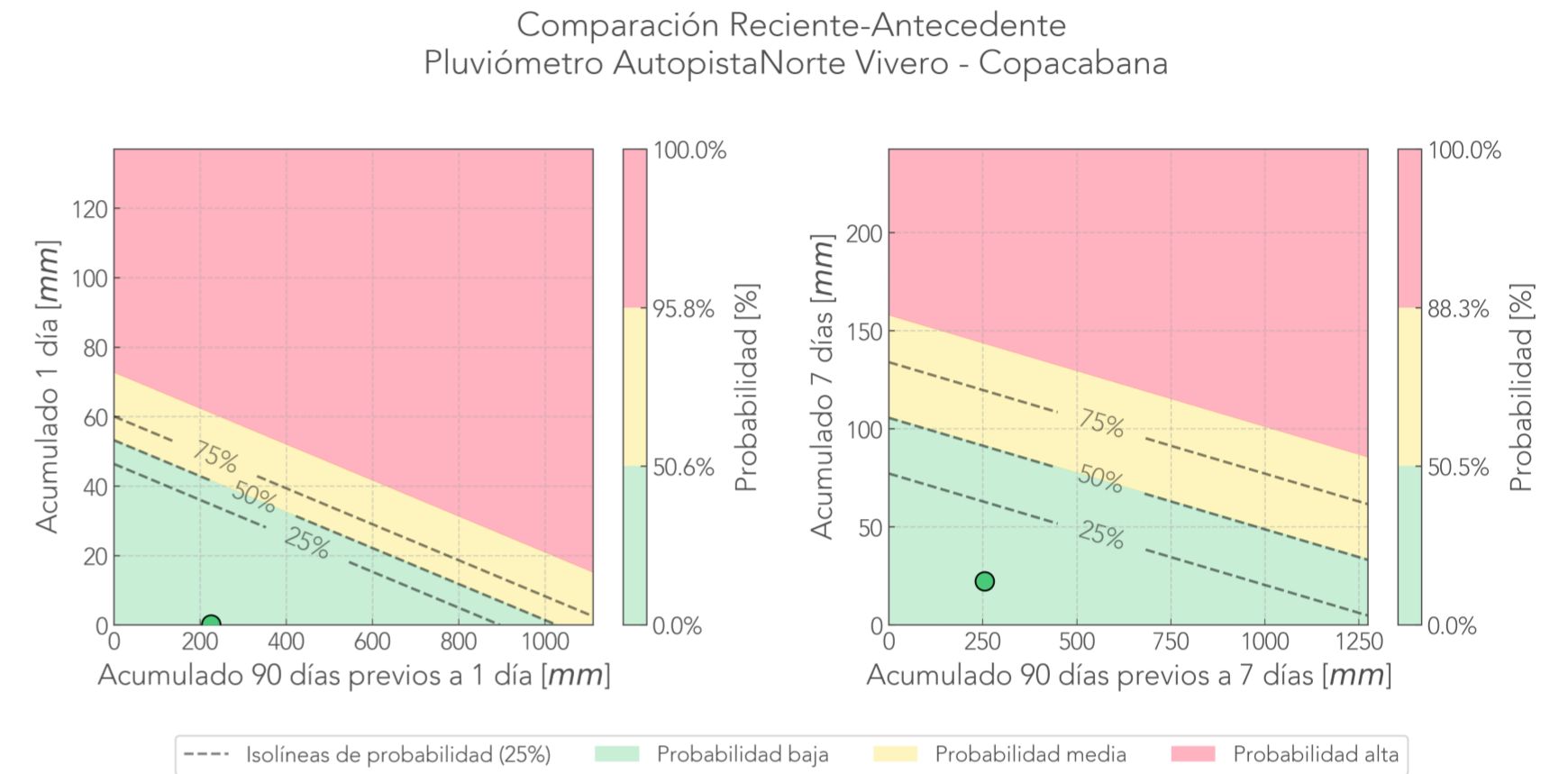
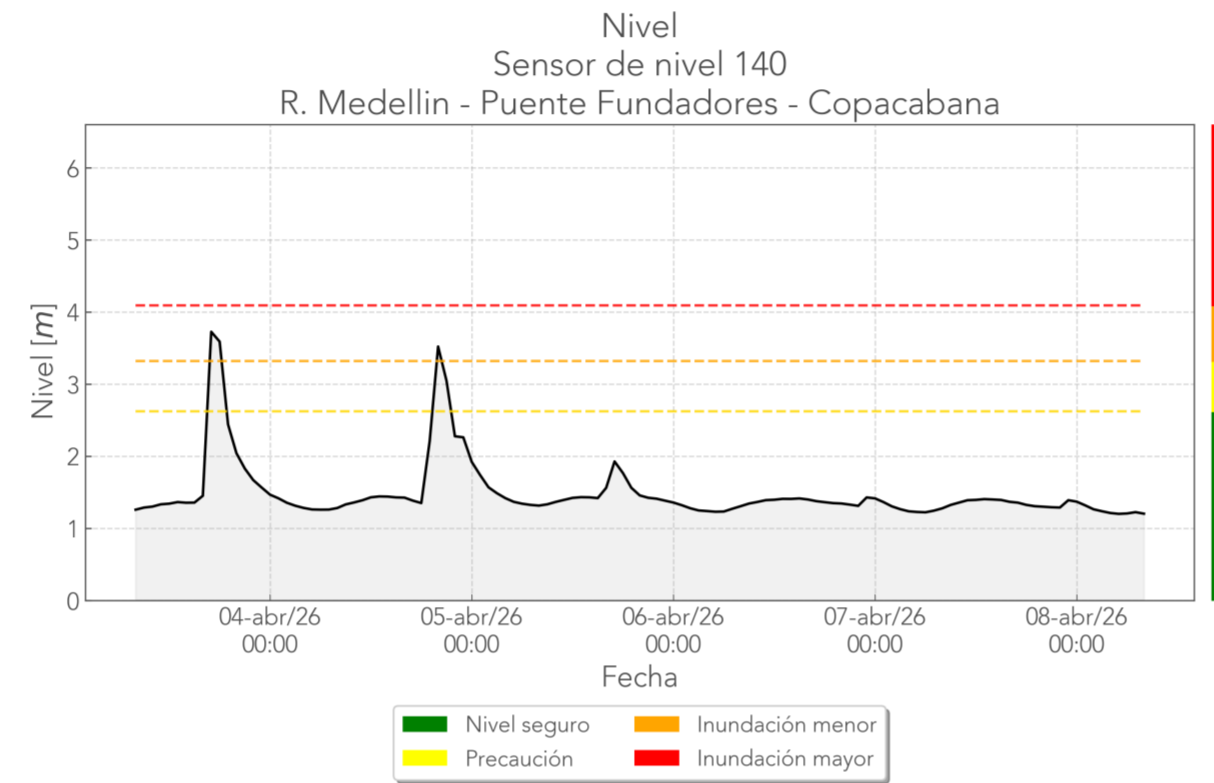
24 horas antes



7 días antes



Deslizamiento: AutopistaNorte Vivero
Pluviómetro 32.
Cámara AutopistaNorte_Vivero.
Nivel 140.




Última foto



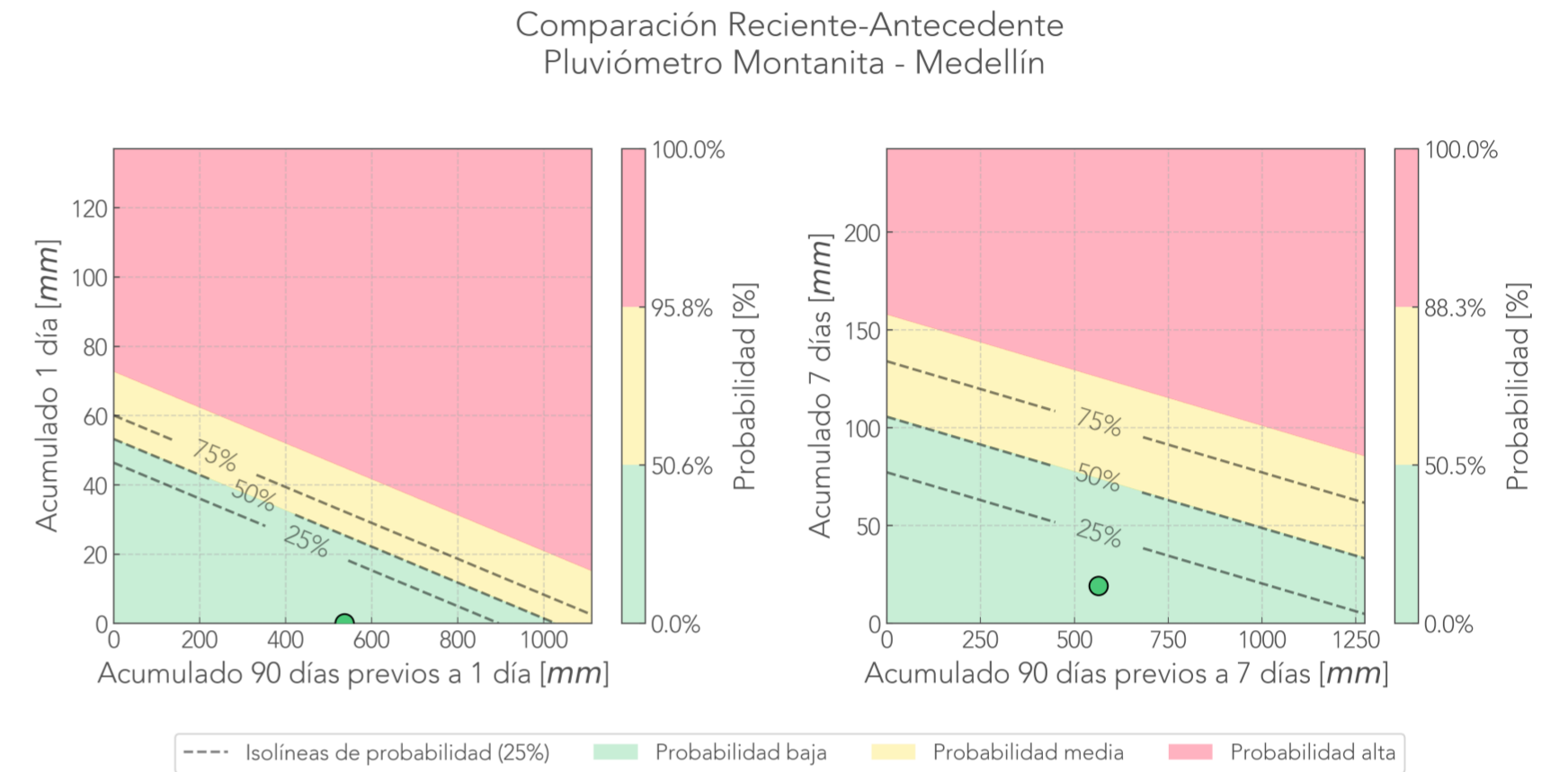
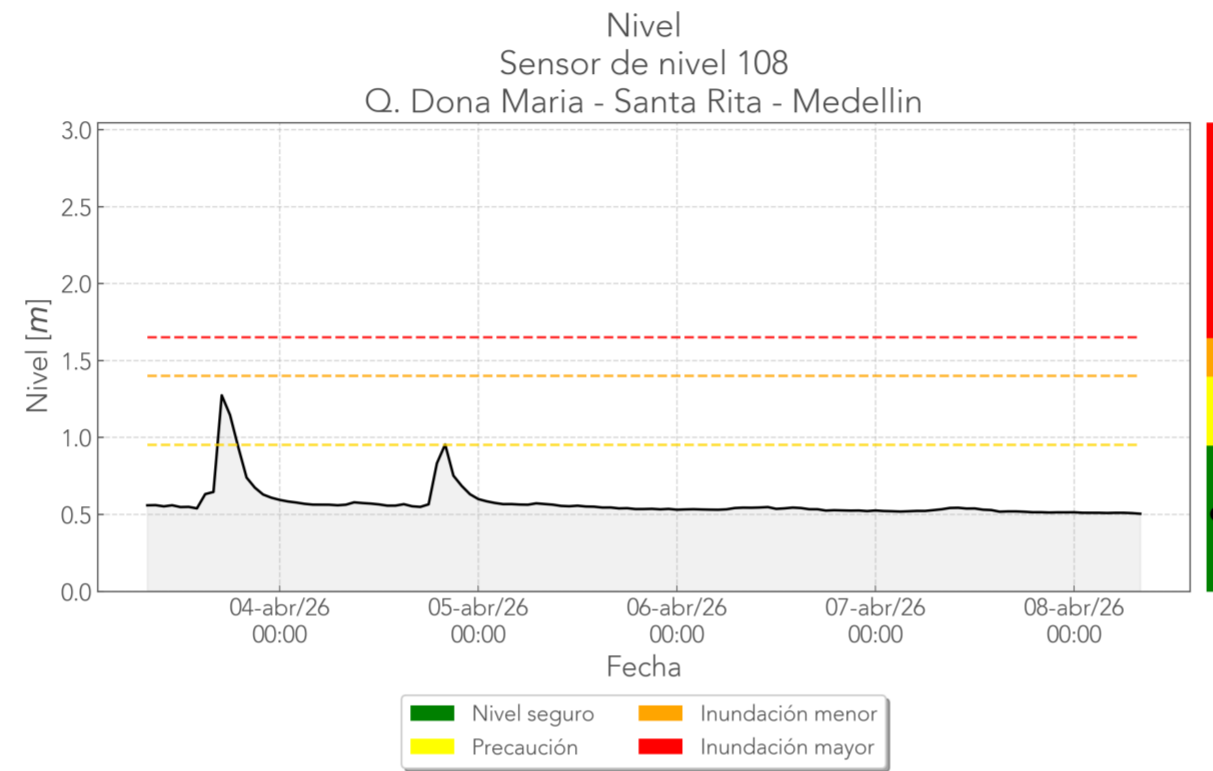
24 horas antes



7 días antes



Deslizamiento: Las Playas
 Pluviometro 418: Error (HTTP Error 429: Too Many Requests).
 Cámara Las_Playas.
 Nivel 108.



Última foto



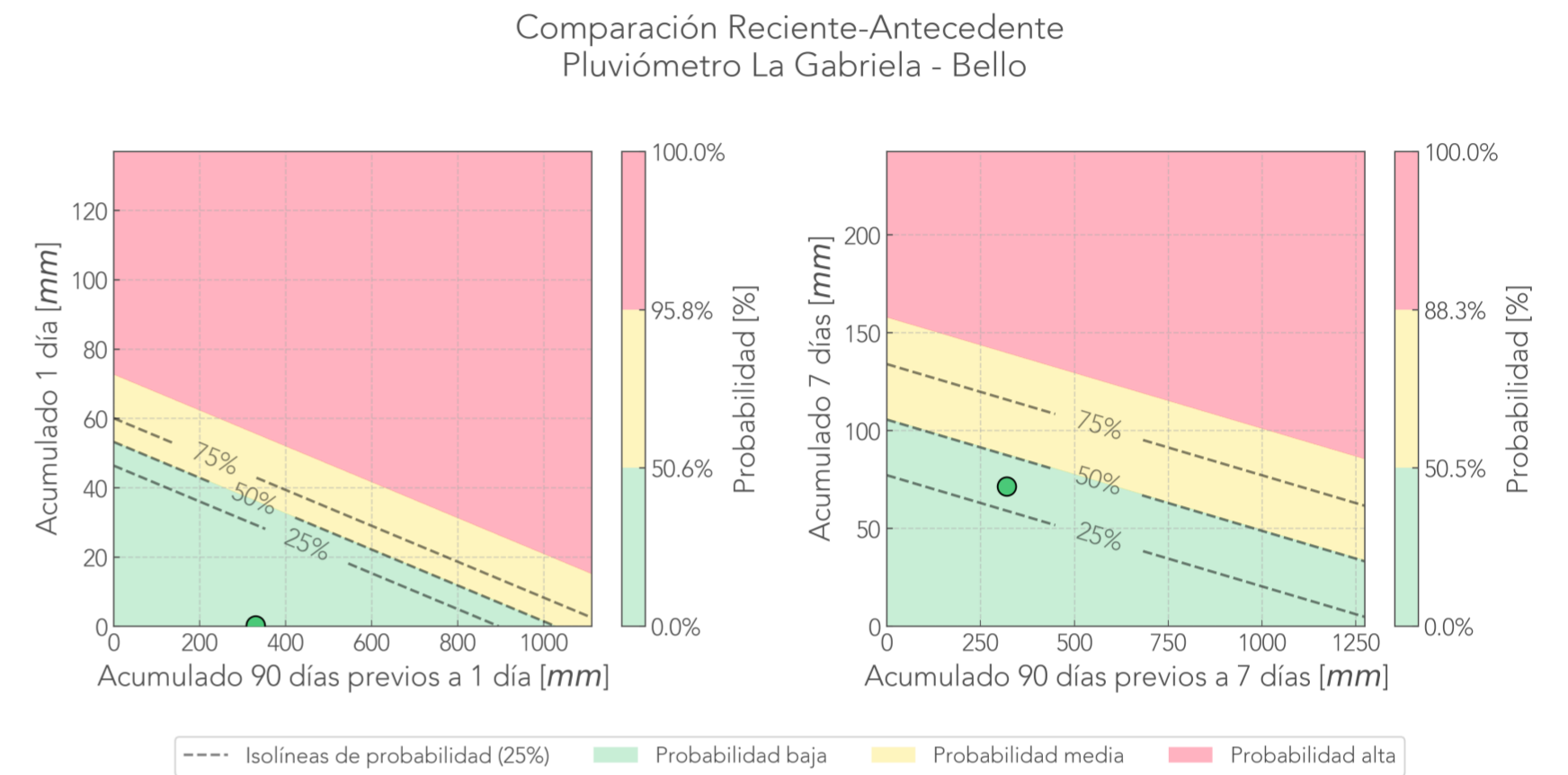
24 horas antes



7 días antes



Deslizamiento: La Gabriela
Pluviómetro 70.
Cámara La_Gabriela. Última foto hace 874 días



Última foto



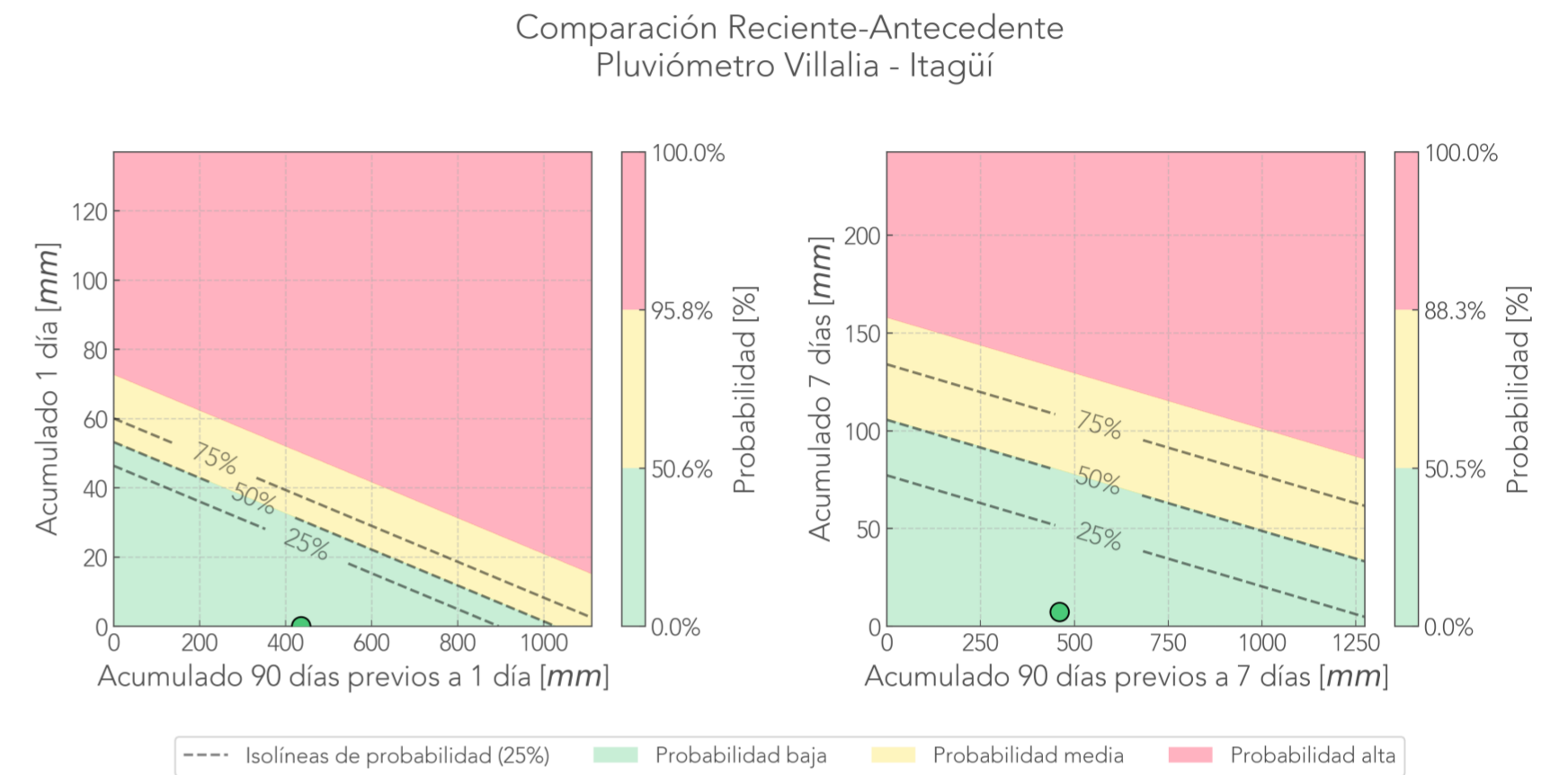
24 horas antes



7 días antes



Deslizamiento: Villalia
Pluviómetro 2.
Cámara Villalia.



Última foto



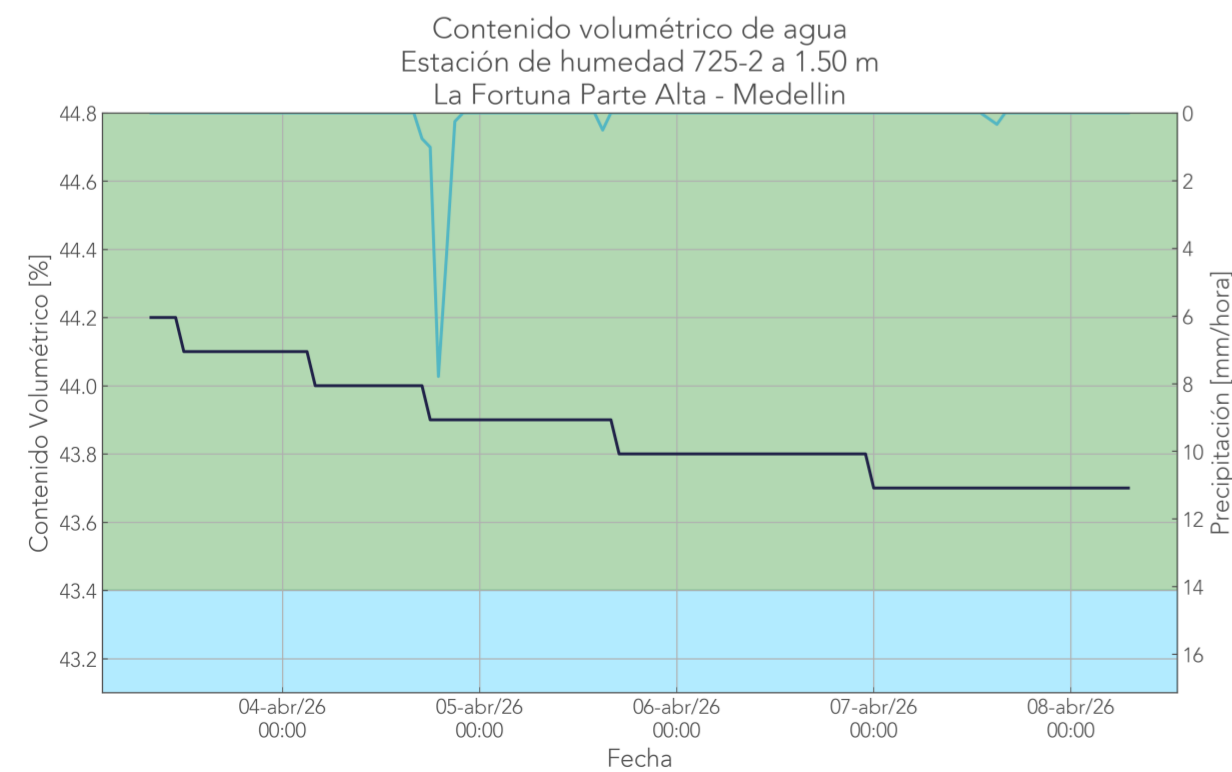
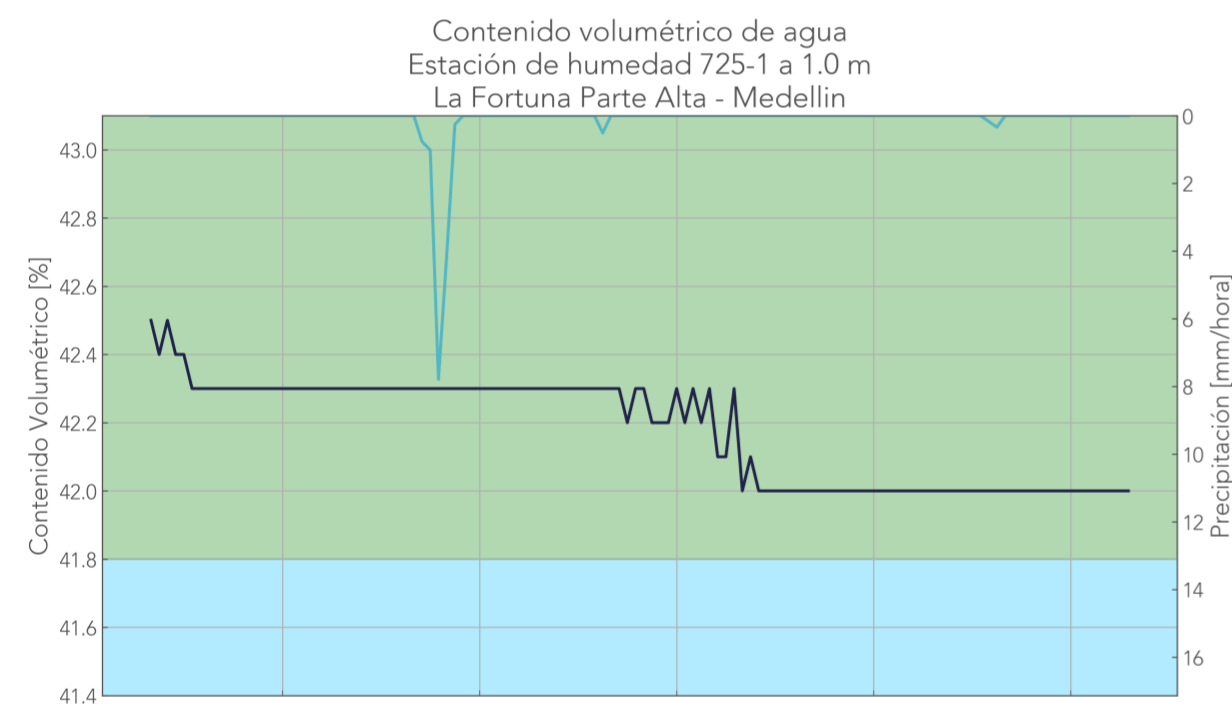
24 horas antes



7 días antes



Deslizamiento: La Fortuna Parte Alta
 Pluviometro 730: Error (HTTP Error 429: Too Many Requests).
 Humedad 725.
 Tensiómetro 735. 23h saturadas.



— Humedad del suelo [%] — Precipitación [mm/hora]
 ■ Muy Bajo ■ Bajo ■ Normal ■ Alto ■ Muy Alto

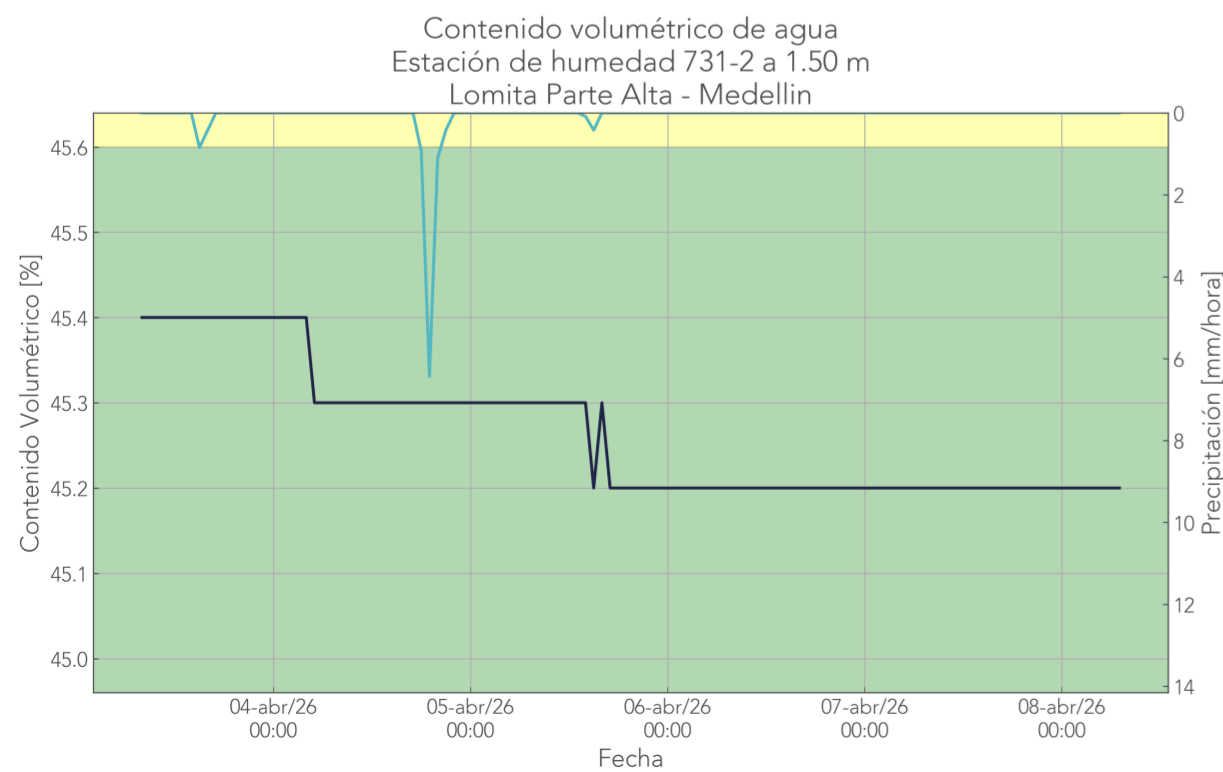
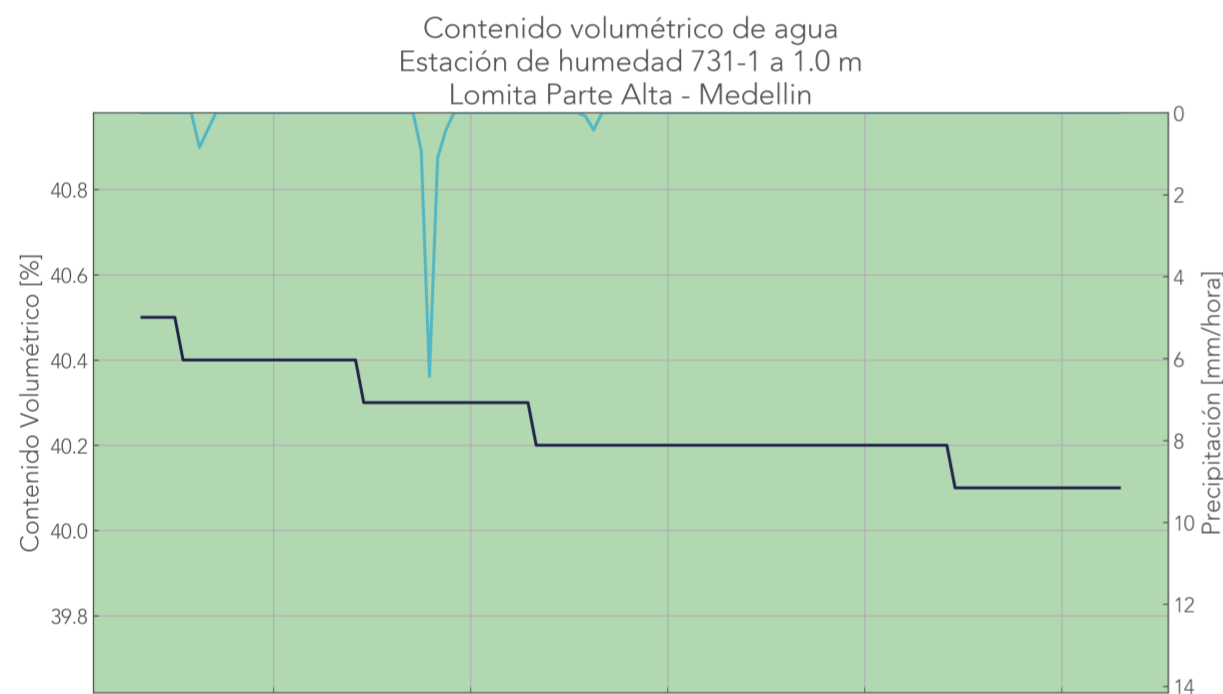
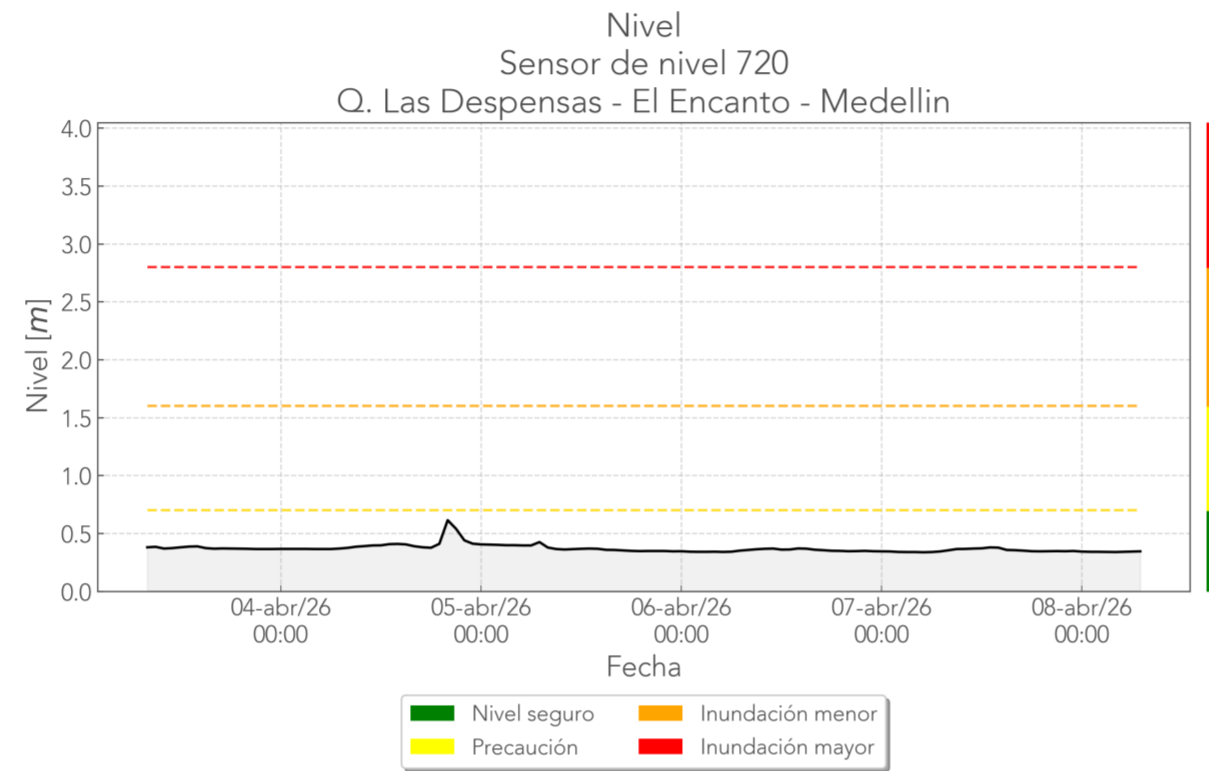


Informe de monitoreo: La Fortuna Parte Baja

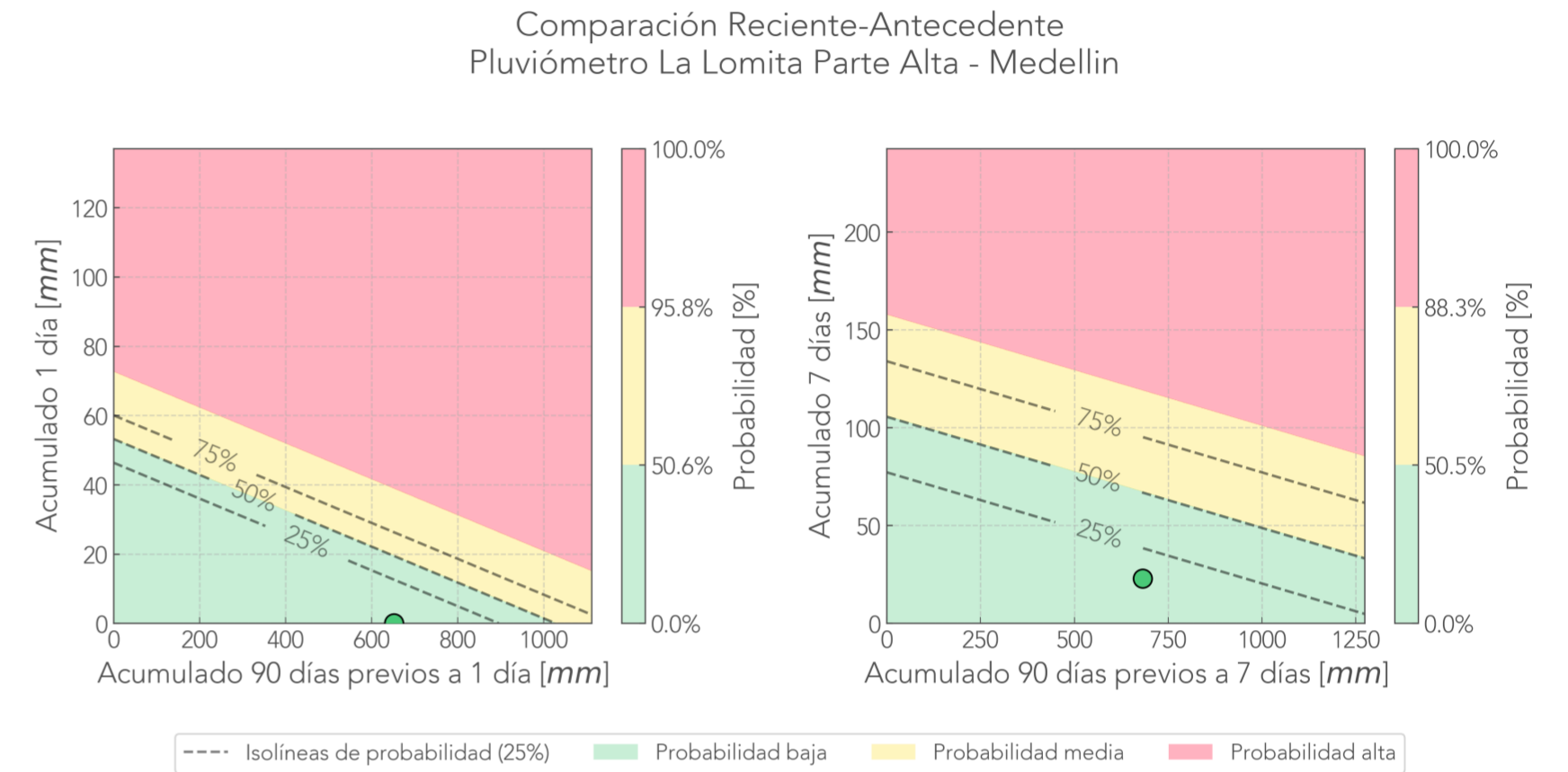
Fecha de reporte:
8-abr-26

Deslizamiento: La Fortuna Parte Baja
Pluviometro 730: Error (HTTP Error 429: Too Many Requests).
Humedad 726. Error en consulta.
Tensiómetro 736. 23h saturadas.

Deslizamiento: La Lomita Parte Alta
 Pluviometro 727: Error (HTTP Error 429: Too Many Requests).
 Humedad 731.
 Tensiómetro 733. 23h saturadas.
 Nivel 720.



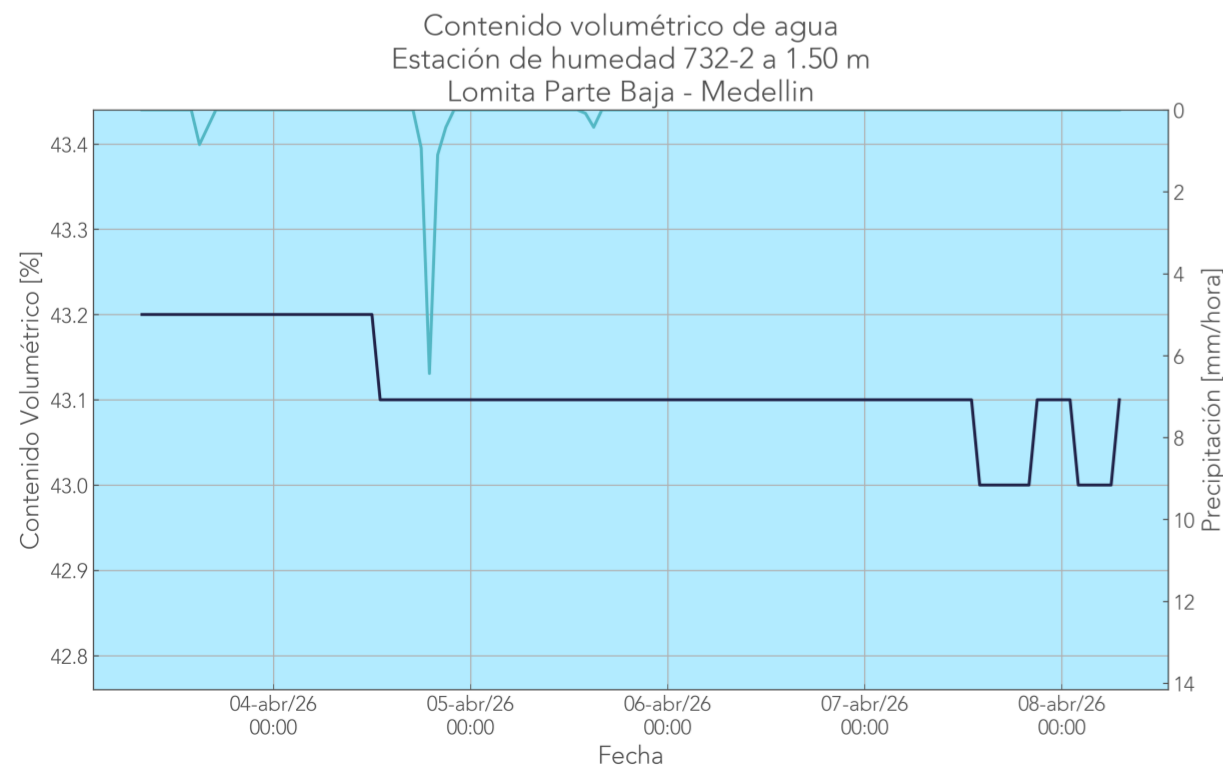
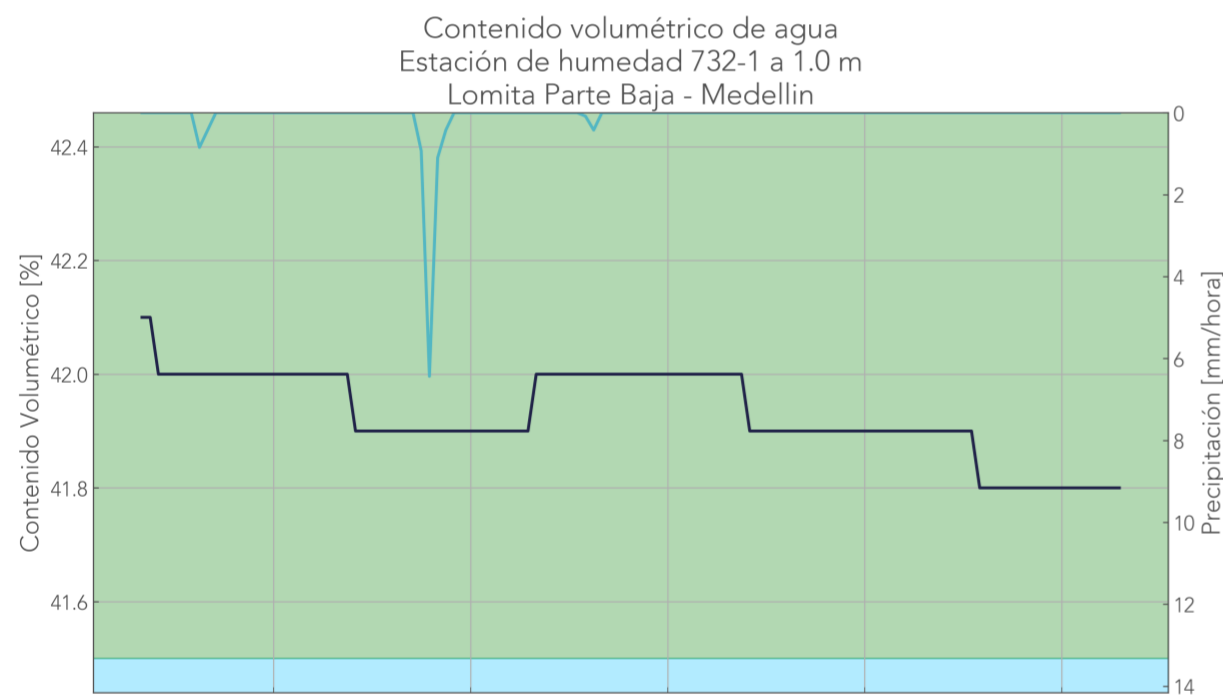
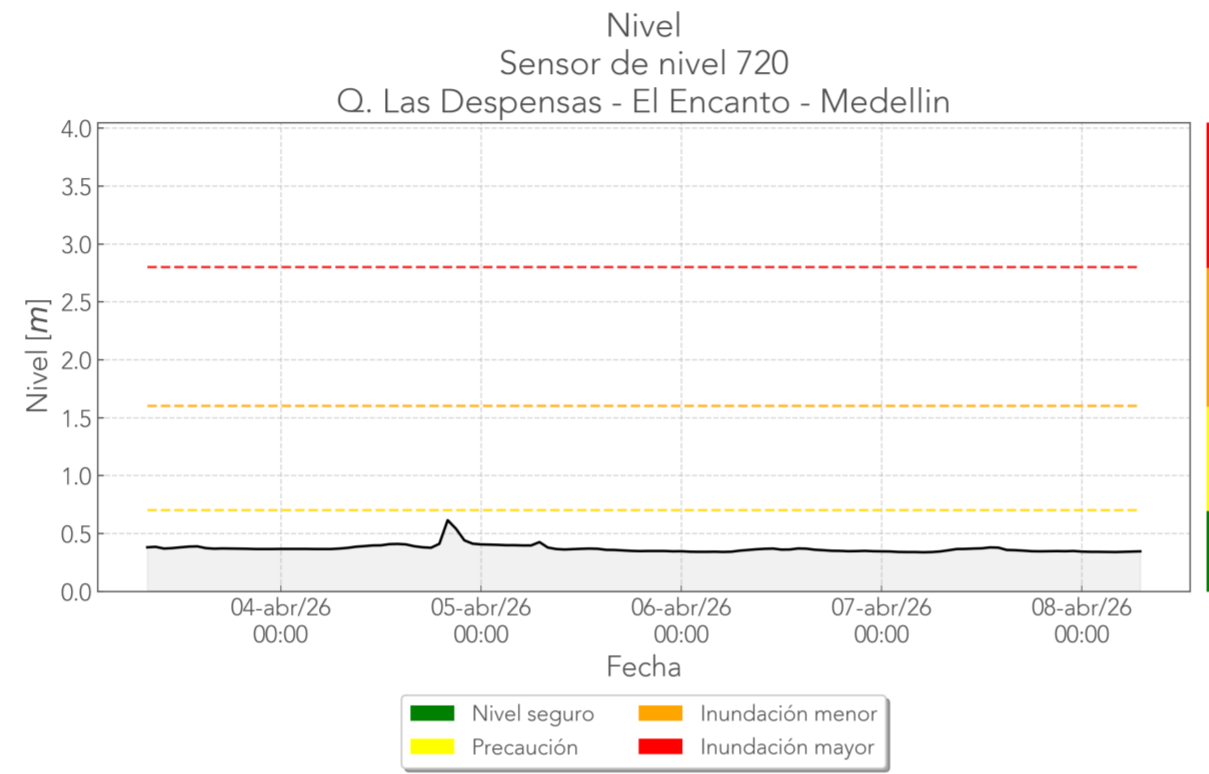
— Humedad del suelo [%] ■ Muy Bajo ■ Normal ■ Muy Alto
 — Precipitación [mm/hora] ■ Bajo ■ Alto



Informe de monitoreo: La Lomita Parte Baja

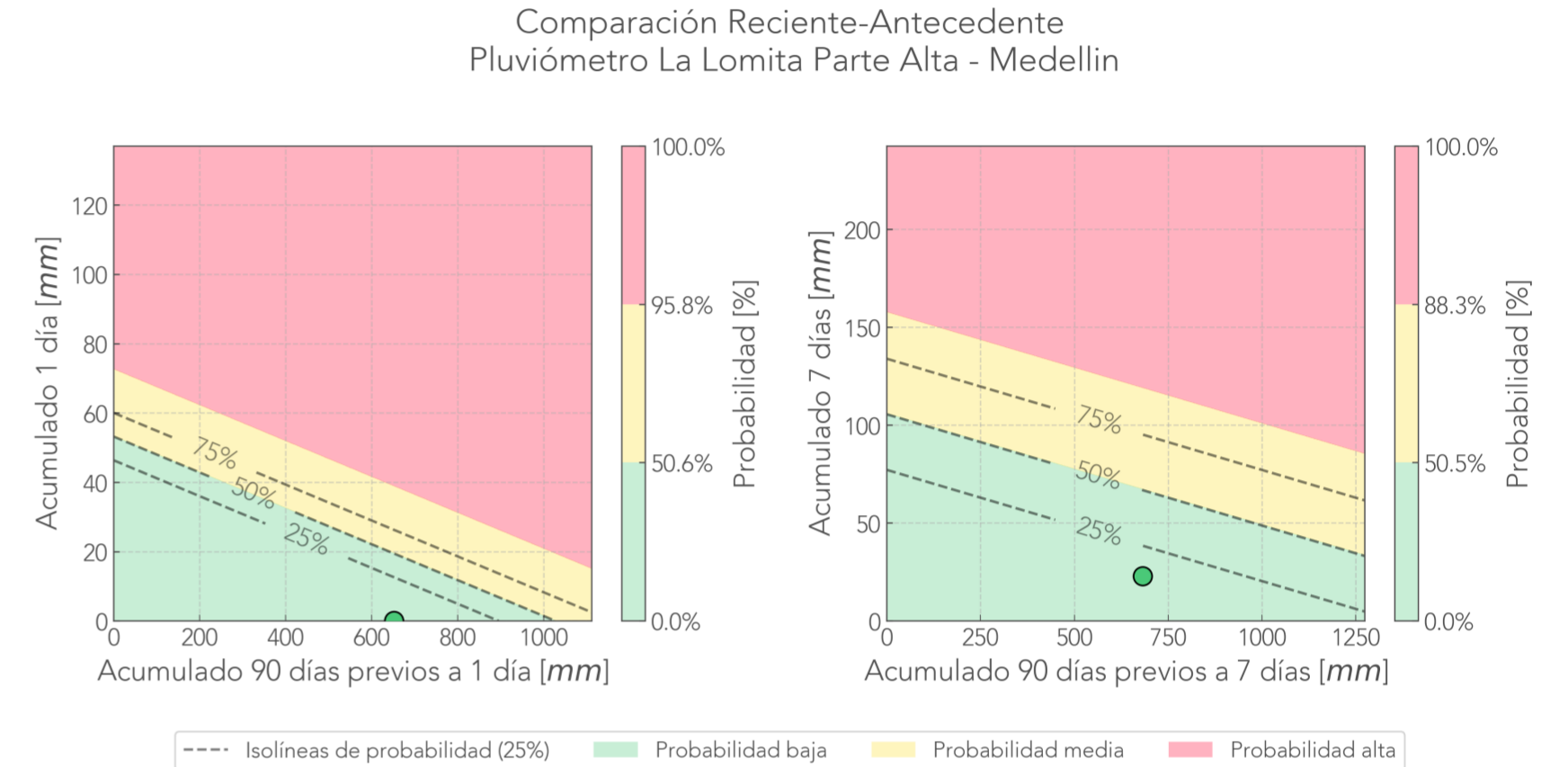
Fecha de reporte:
8-abr-26

Deslizamiento: La Lomita Parte Baja
Pluviómetro 727.
Humedad 732.
Tensiómetro 734. 23h saturadas.
Nivel 720.

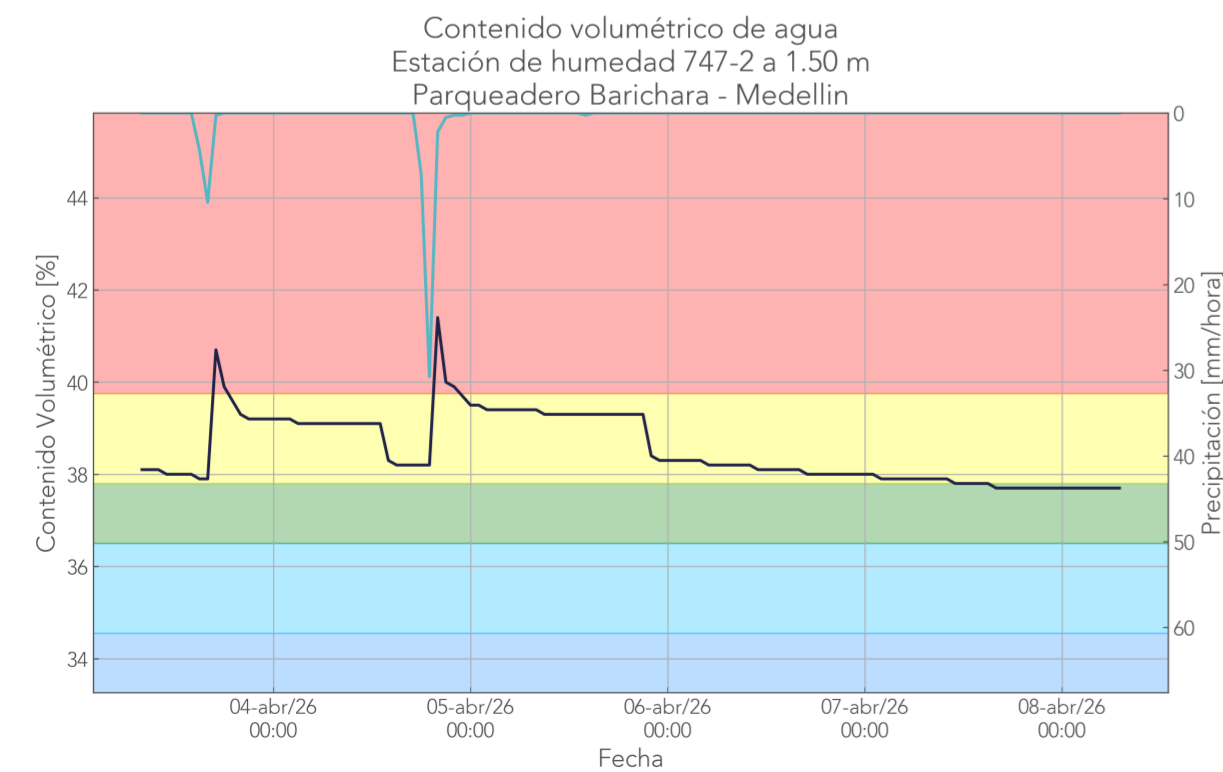
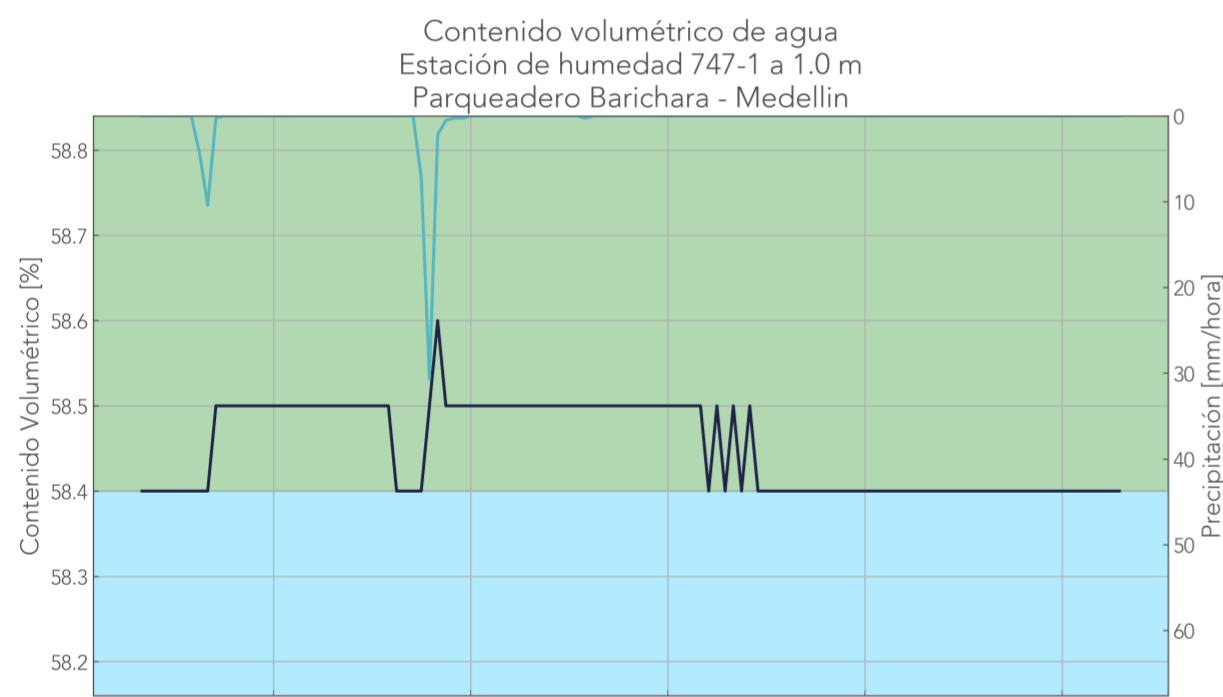


— Humedad del suelo [%] — Precipitación [mm/hora]

Muy Bajo Bajo Normal Alto Muy Alto

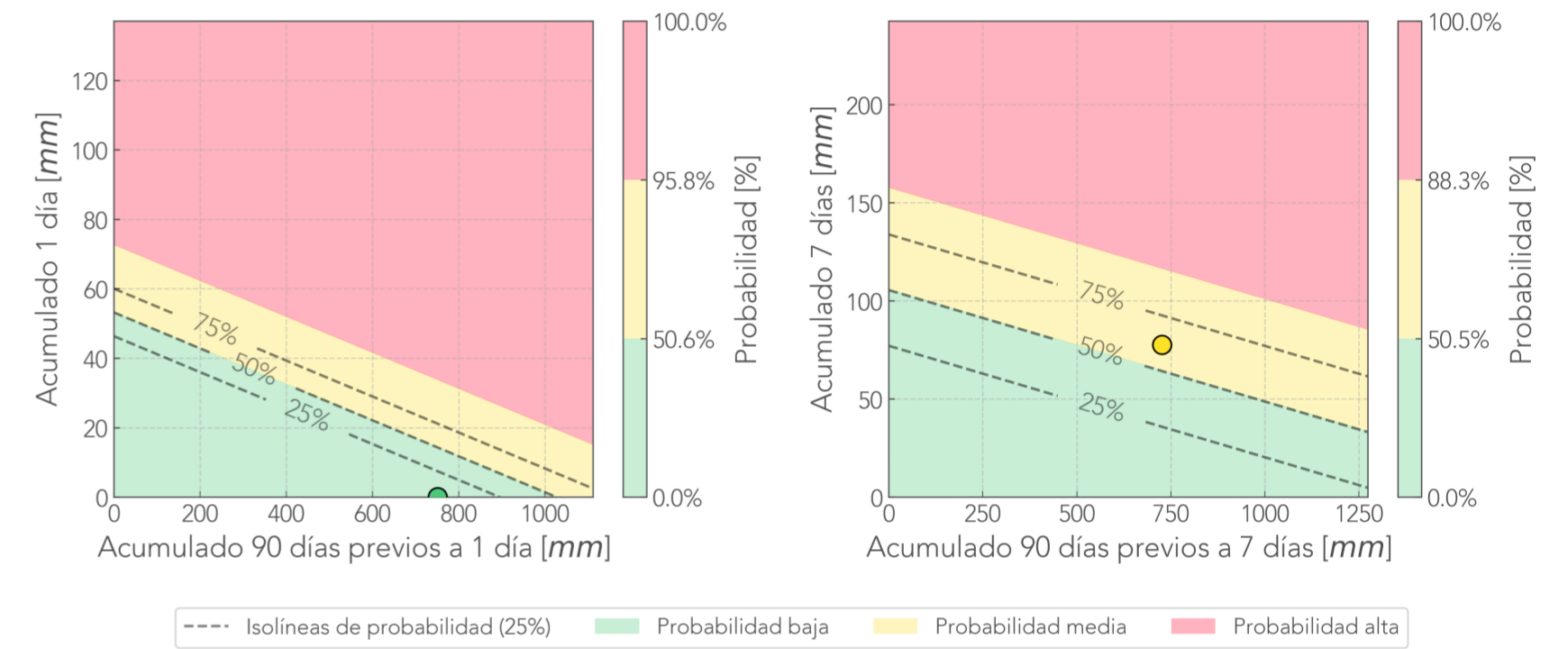


Deslizamiento: Parquadero Barichara
 Pluviometro 744: Error (HTTP Error 429: Too Many Requests).
 Acelerómetro 749. Anomalía en cabeceo y balanceo.
 Humedad 747.
 Tensiómetro 748. 23h saturadas.



— Humedad del suelo [%] — Precipitación [mm/hora]
 — Muy Bajo — Bajo — Normal — Alto
 — Muy Alto

Comparación Reciente-Antecedente
 Pluviómetro Parquadero Barichara - Medellín

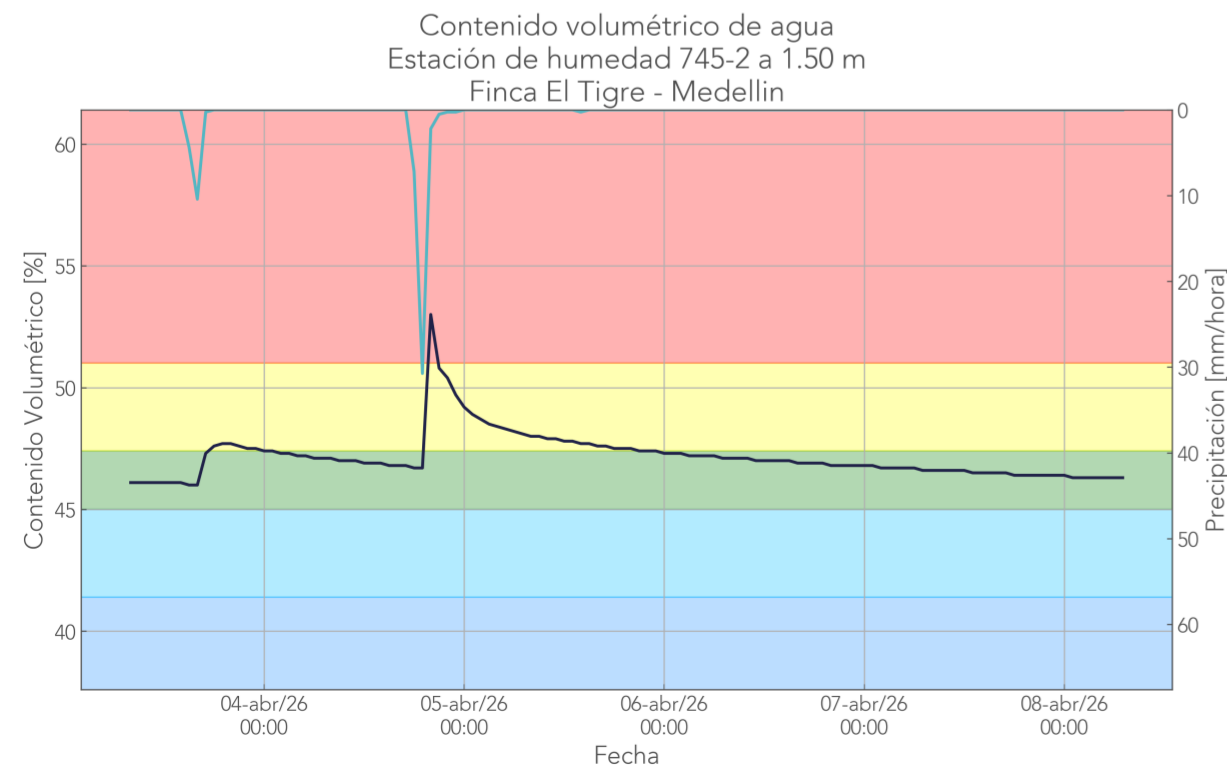
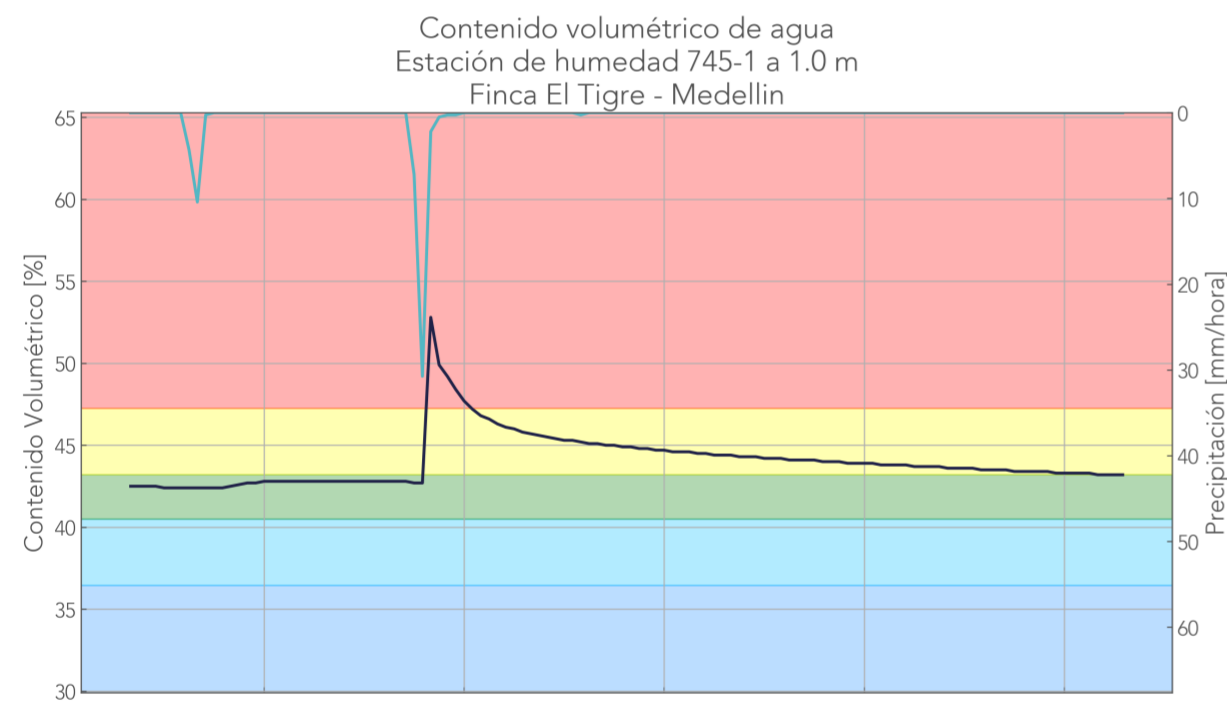


--- Isolíneas de probabilidad (25%) — Probabilidad baja — Probabilidad media — Probabilidad alta

Informe de monitoreo: Finca el Tigre

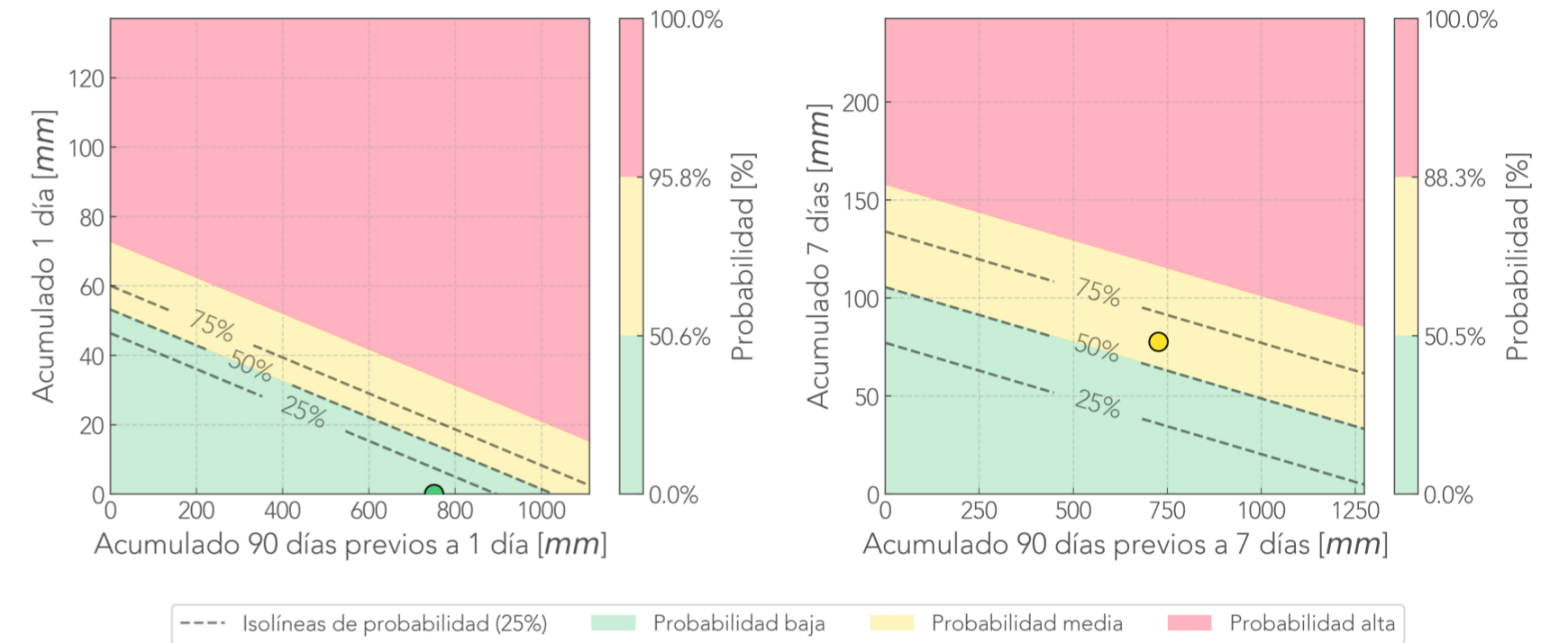
Fecha de reporte:
8-abr-26

Deslizamiento: Finca el Tigre
Pluviómetro 744.
Humedad 745. 1.0 m: Alto (43.4%)
Tensiómetro 746. 23h saturadas.

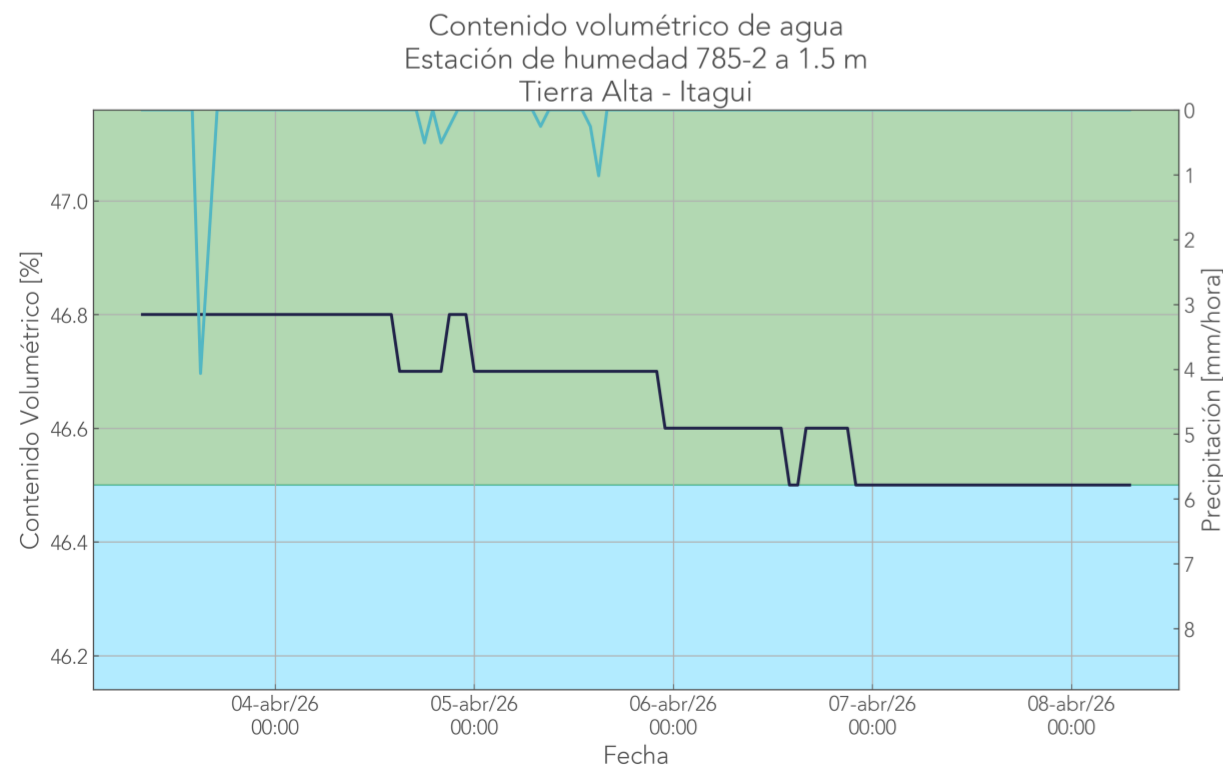
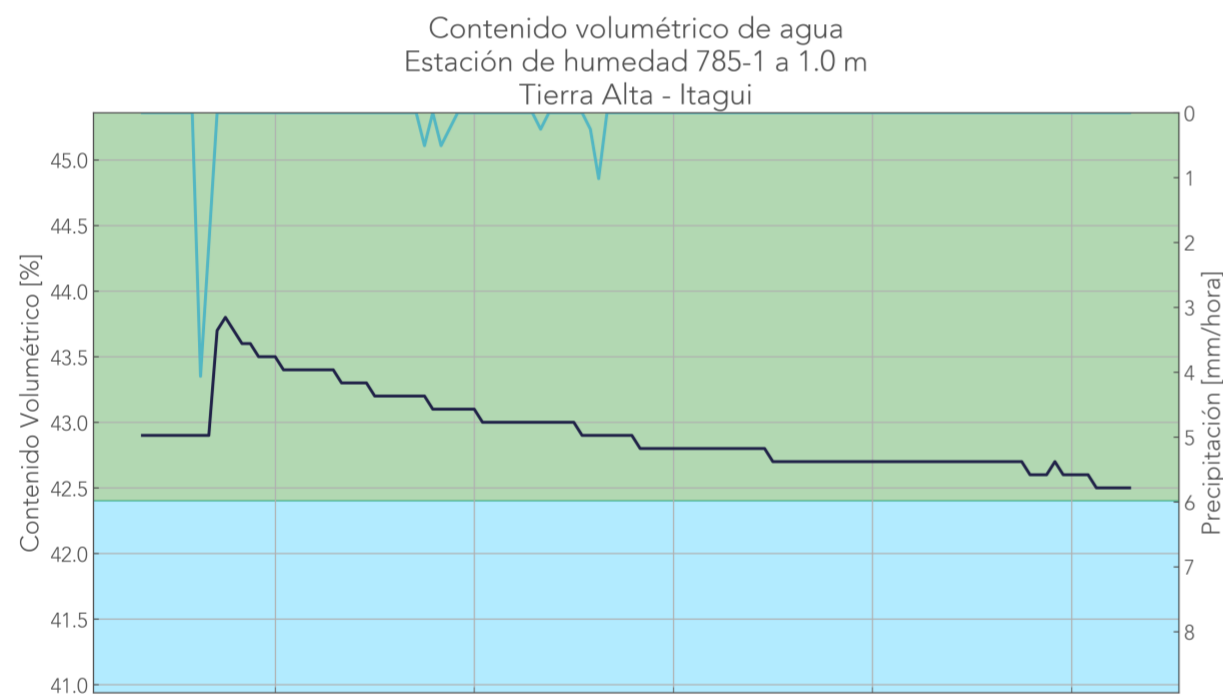


— Humedad del suelo [%] — Precipitación [mm/hora]
■ Muy Bajo ■ Normal ■ Muy Alto
■ Bajo ■ Alto

Comparación Reciente-Antecedente
Pluviómetro Parquadero Barichara - Medellín

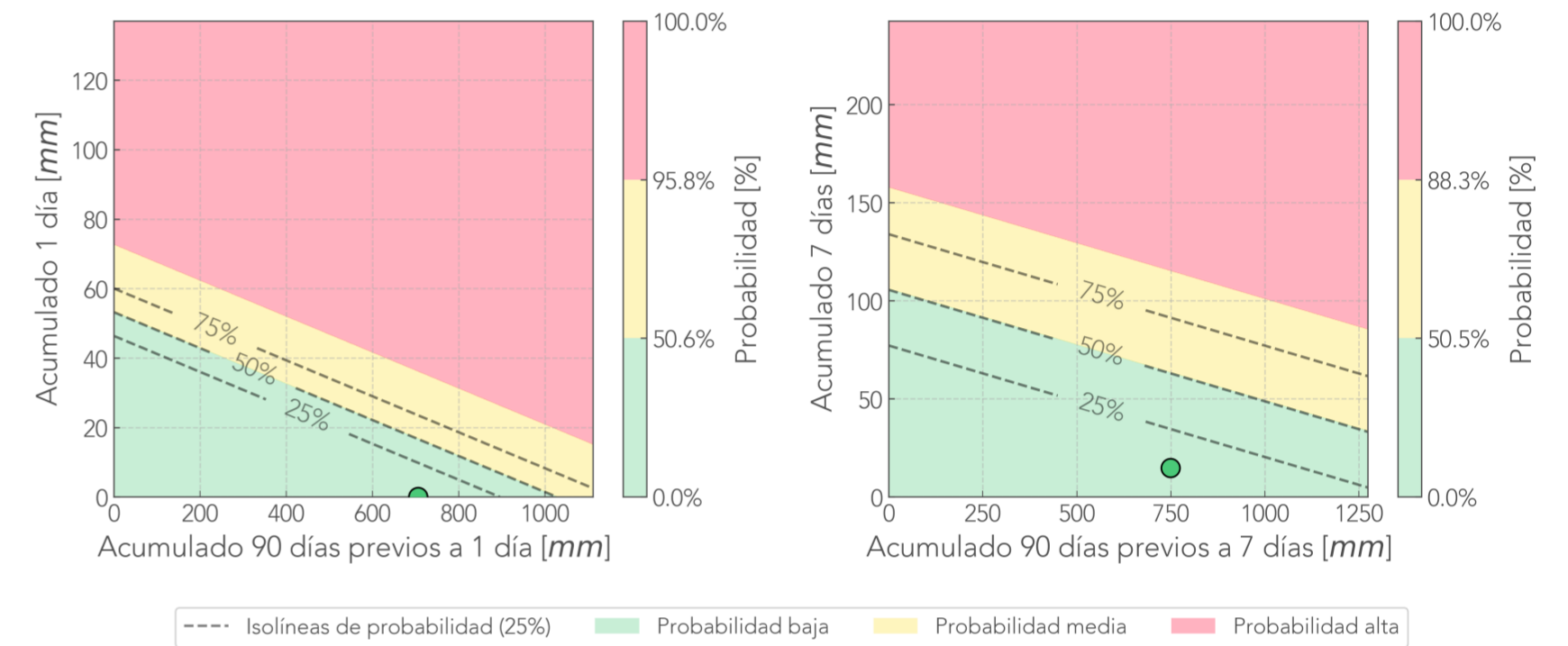


Deslizamiento: Tierra Alta
 Pluviómetro 780.
 Acelerómetro 847.
 Acelerómetro 848.
 Humedad 785.
 Tensiómetro 786. 23h saturadas.

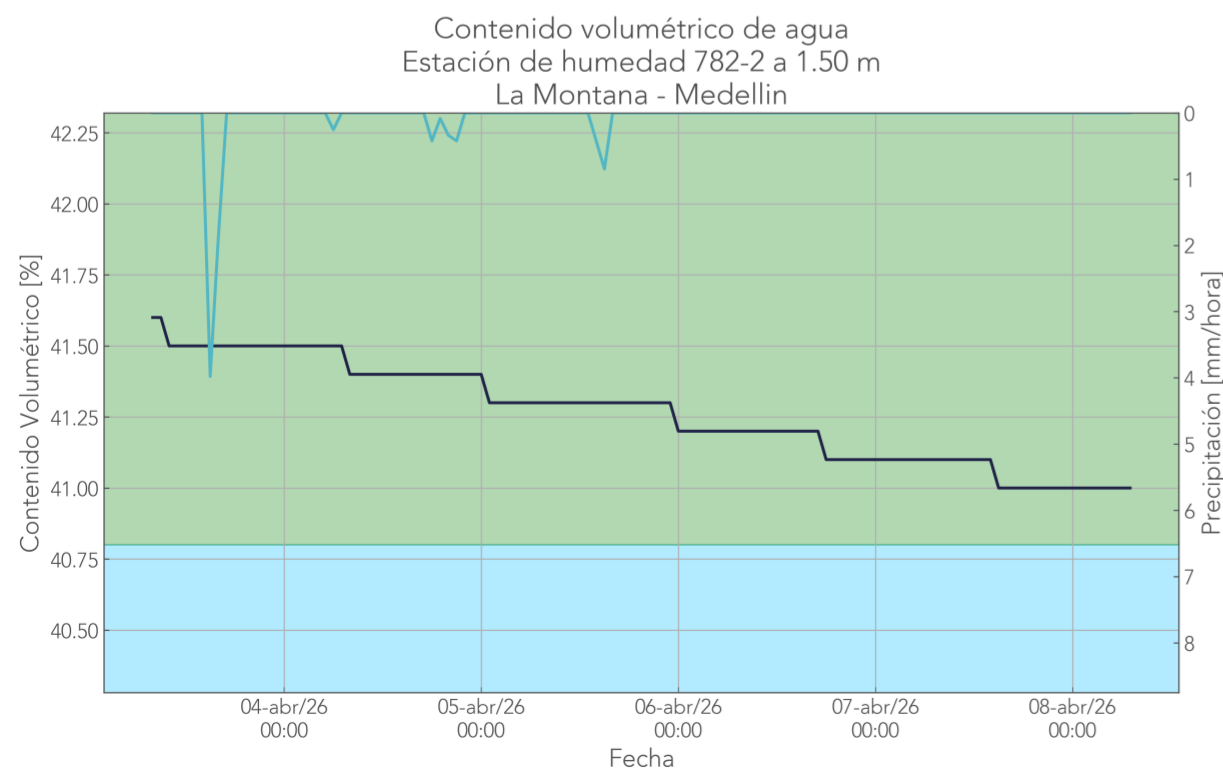
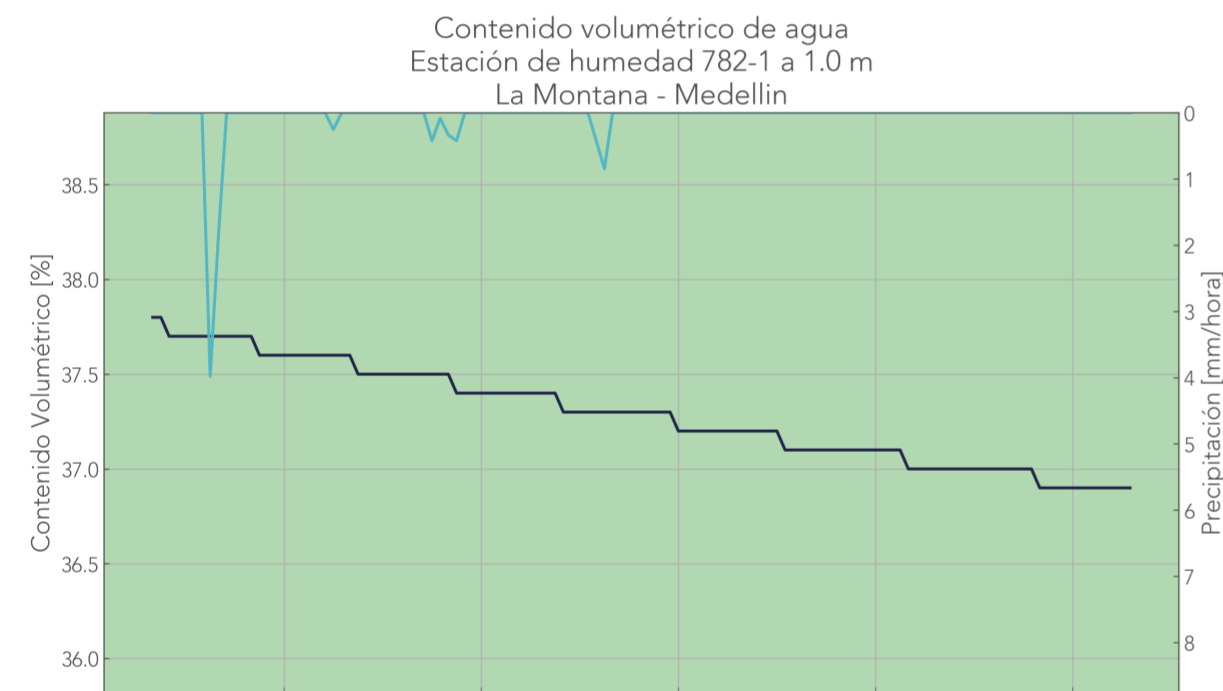


— Humedad del suelo [%] — Precipitación [mm/hora]
 ■ Muy Bajo ■ Bajo ■ Normal ■ Alto
 ■ Muy Alto

Comparación Reciente-Antecedente
Pluviómetro Tierra Alta - Medellín

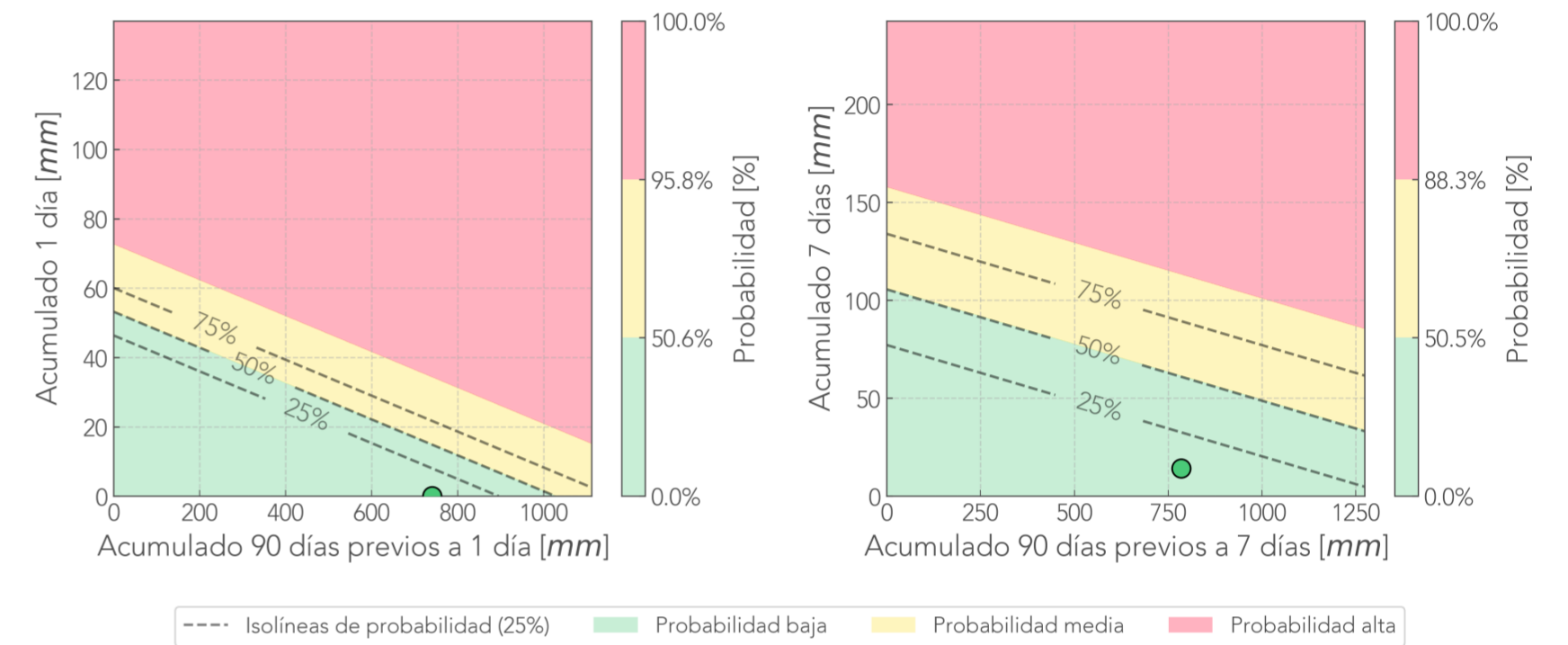


Deslizamiento: La Montana
 Pluviómetro 781.
 Acelerómetro 873.
 Humedad 782.
 Tensiómetro 783.

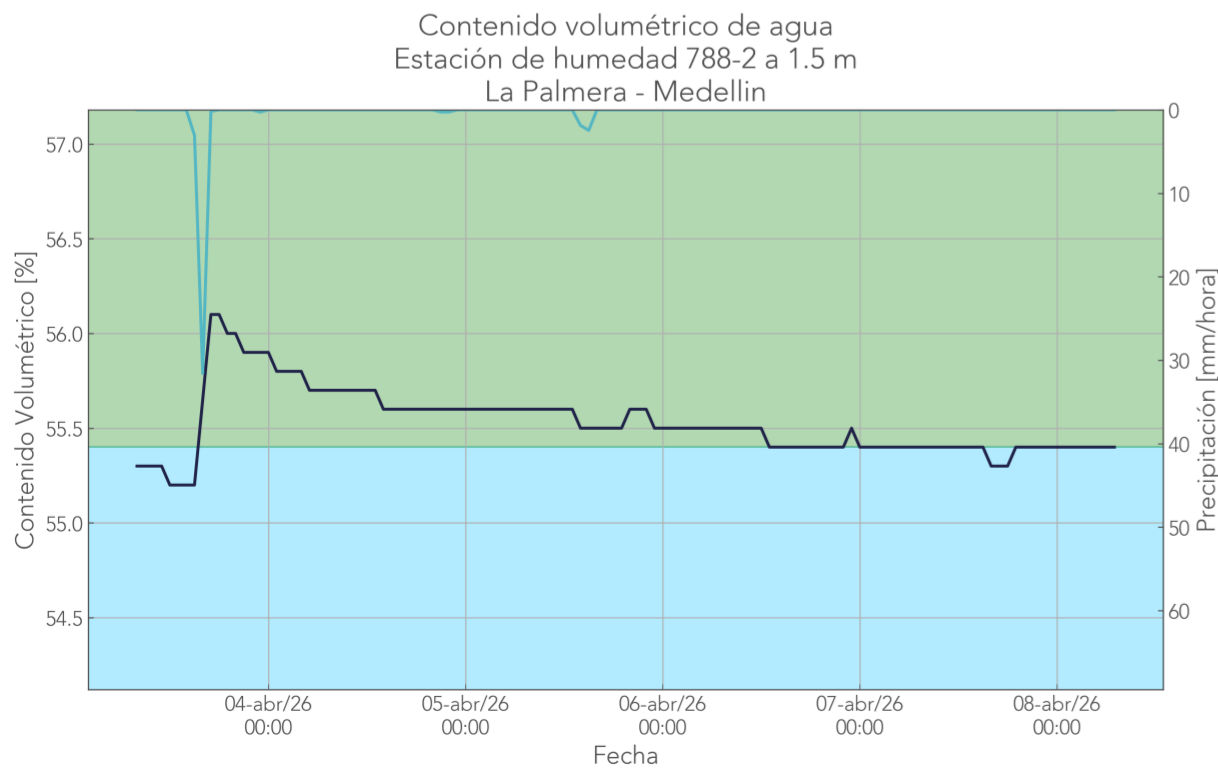
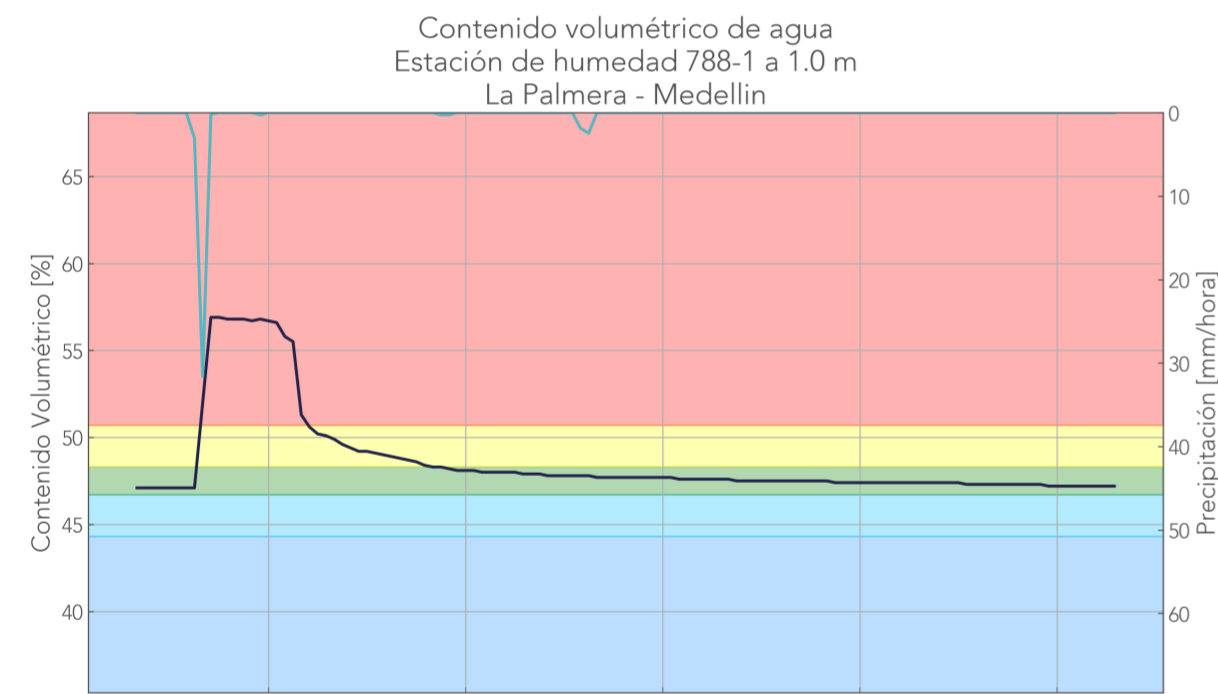


— Humedad del suelo [%] — Precipitación [mm/hora]
 ■ Muy Bajo ■ Bajo ■ Normal ■ Alto
 ■ Muy Alto

Comparación Reciente-Antecedente
Pluviómetro La Montana - Medellín

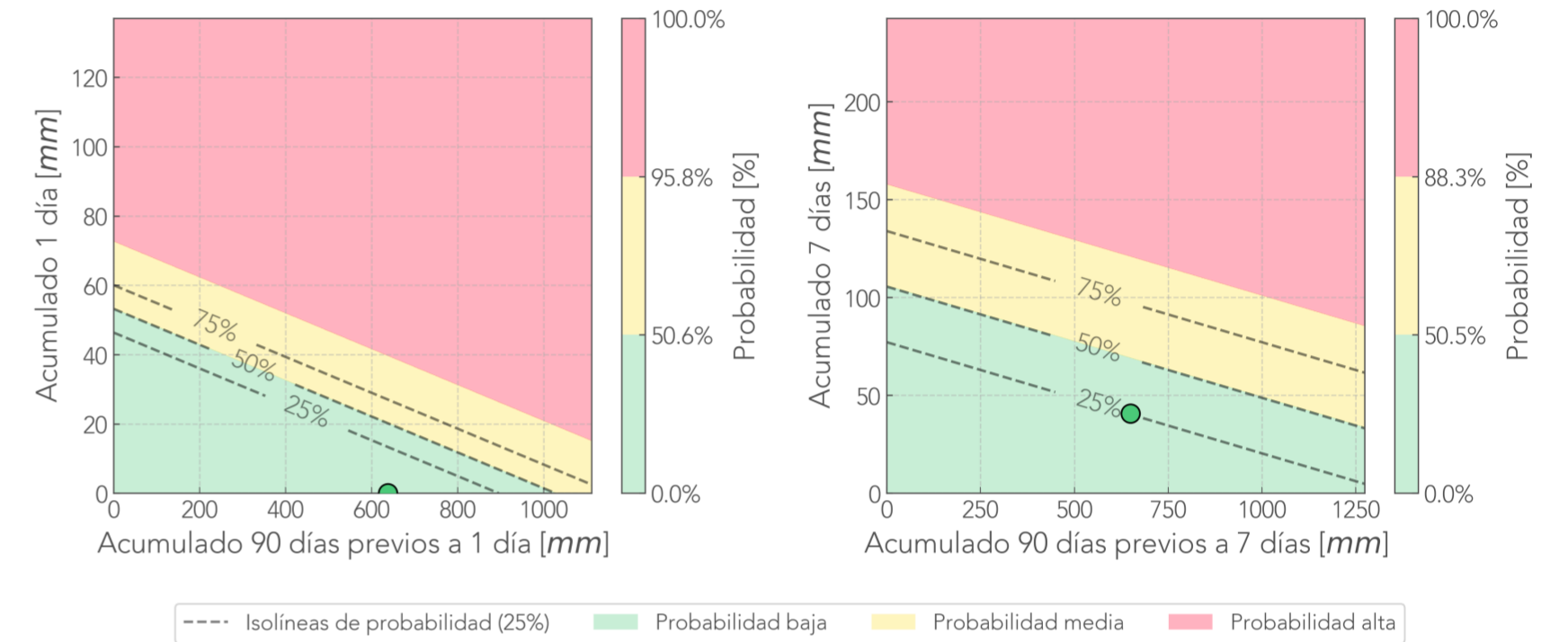


Deslizamiento: La Palmera
 Pluviómetro 787.
 Acelerómetro 844.
 Acelerómetro 845.
 Acelerómetro 846.
 Humedad 788.
 Tensiómetro 790. 23h saturadas.



— Humedad del suelo [%] — Precipitación [mm/hora]
 ■ Muy Bajo ■ Bajo ■ Normal ■ Alto ■ Muy Alto

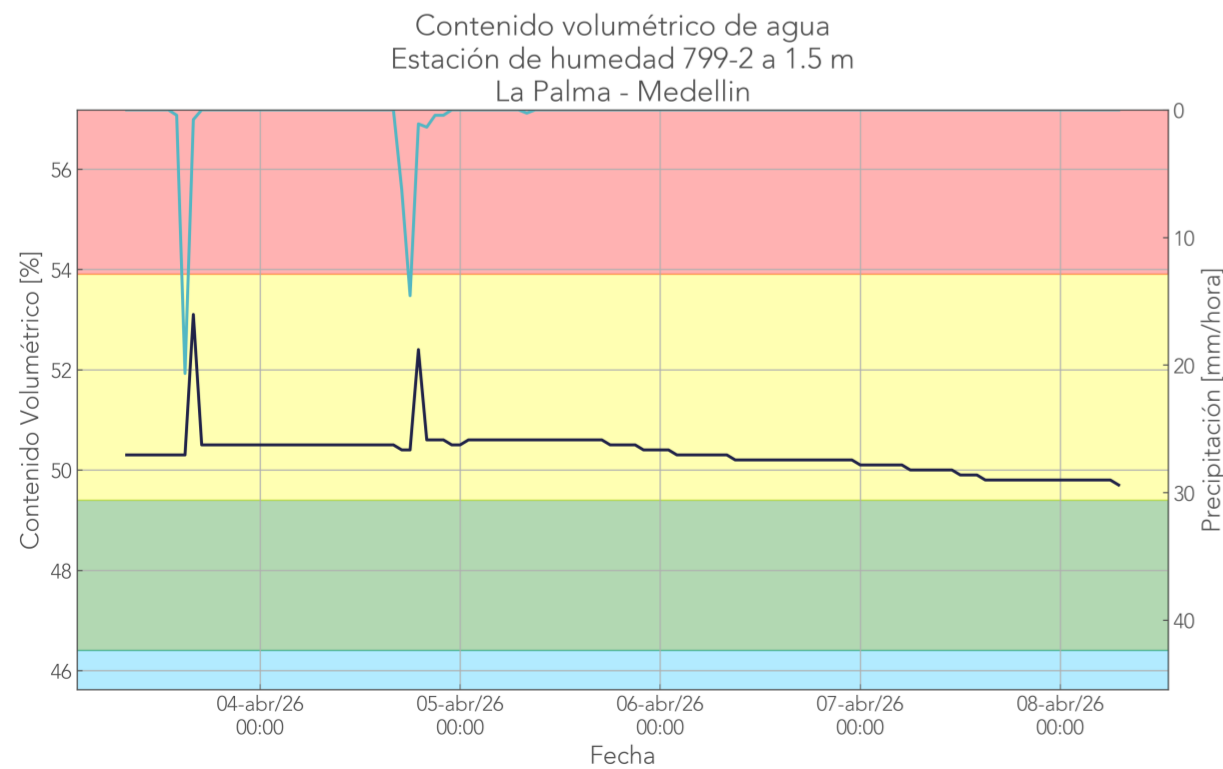
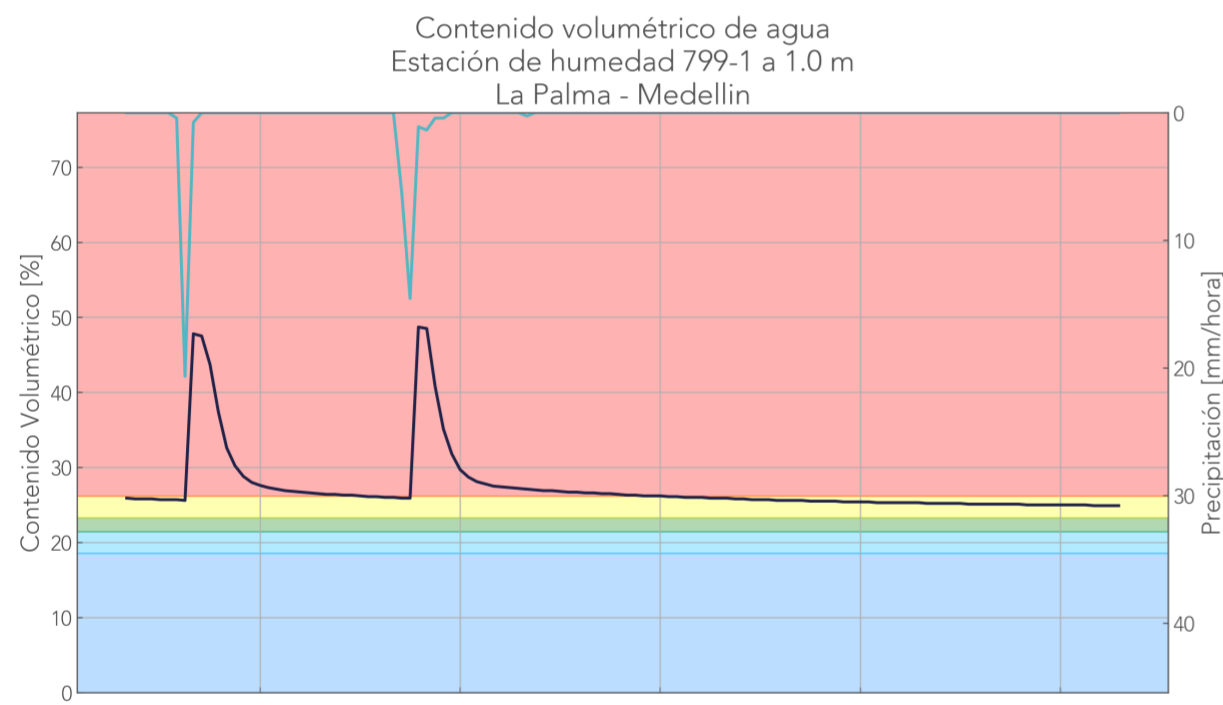
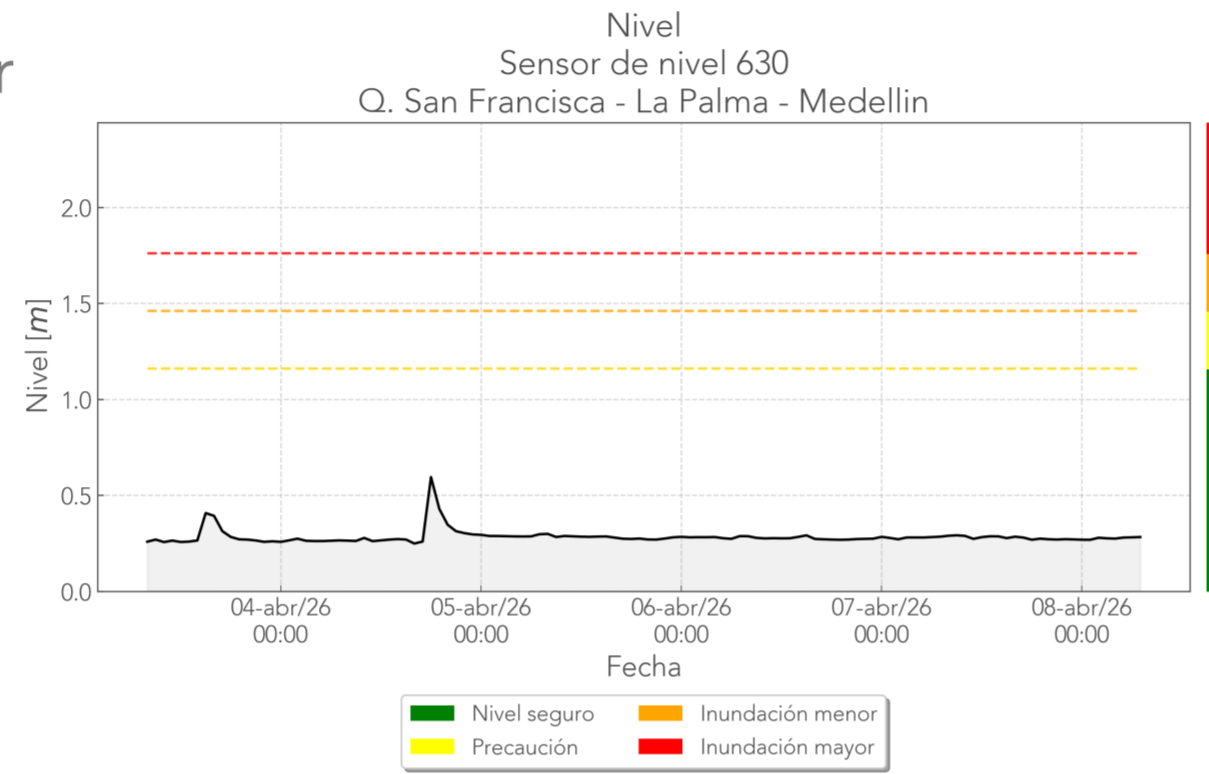
Comparación Reciente-Antecedente
 Pluviómetro La Palmera - Medellín



Informe de monitoreo: La Palma

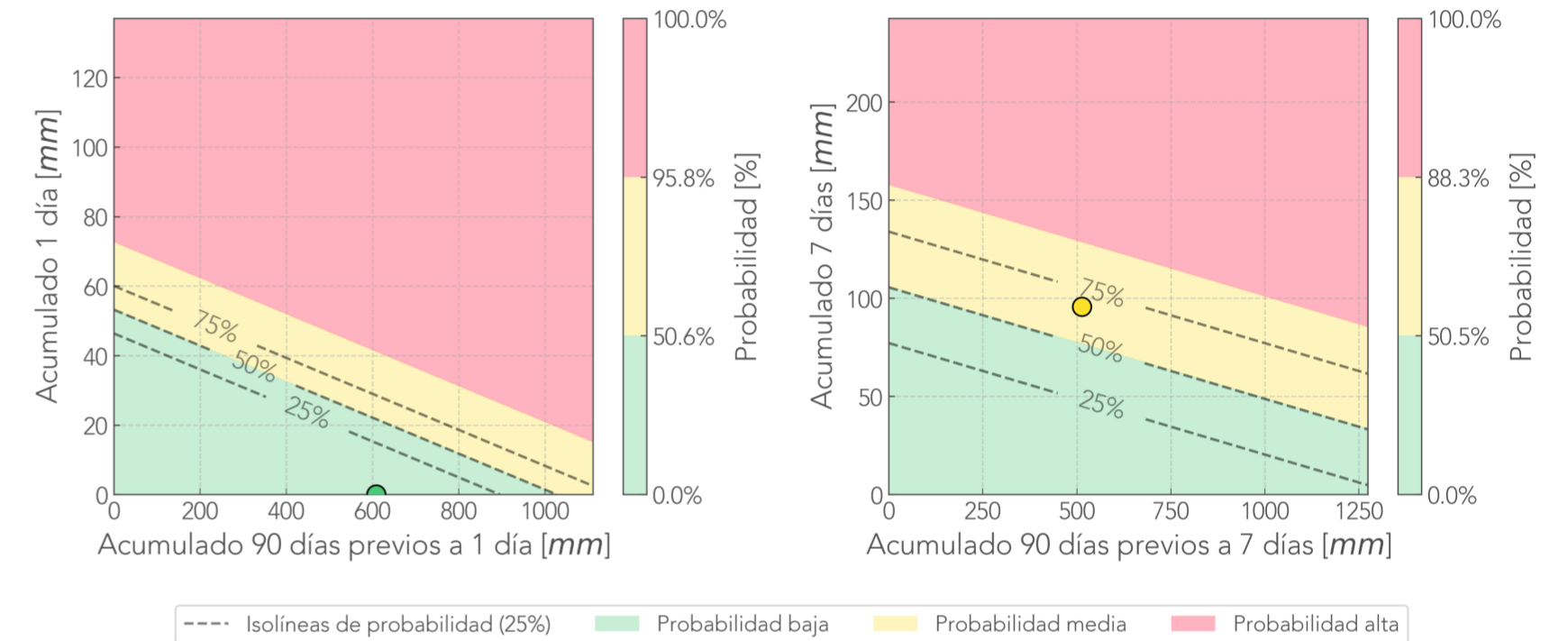
Fecha de reporte:
8-abr-26

Deslizamiento: La Palma
 Pluviómetro 798.
 Acelerómetro 864.
 Humedad 799. 1.0 m: Alto (25.0%); 1.5 r
 Tensiómetro 800. 23h saturadas.
 Nivel 630.



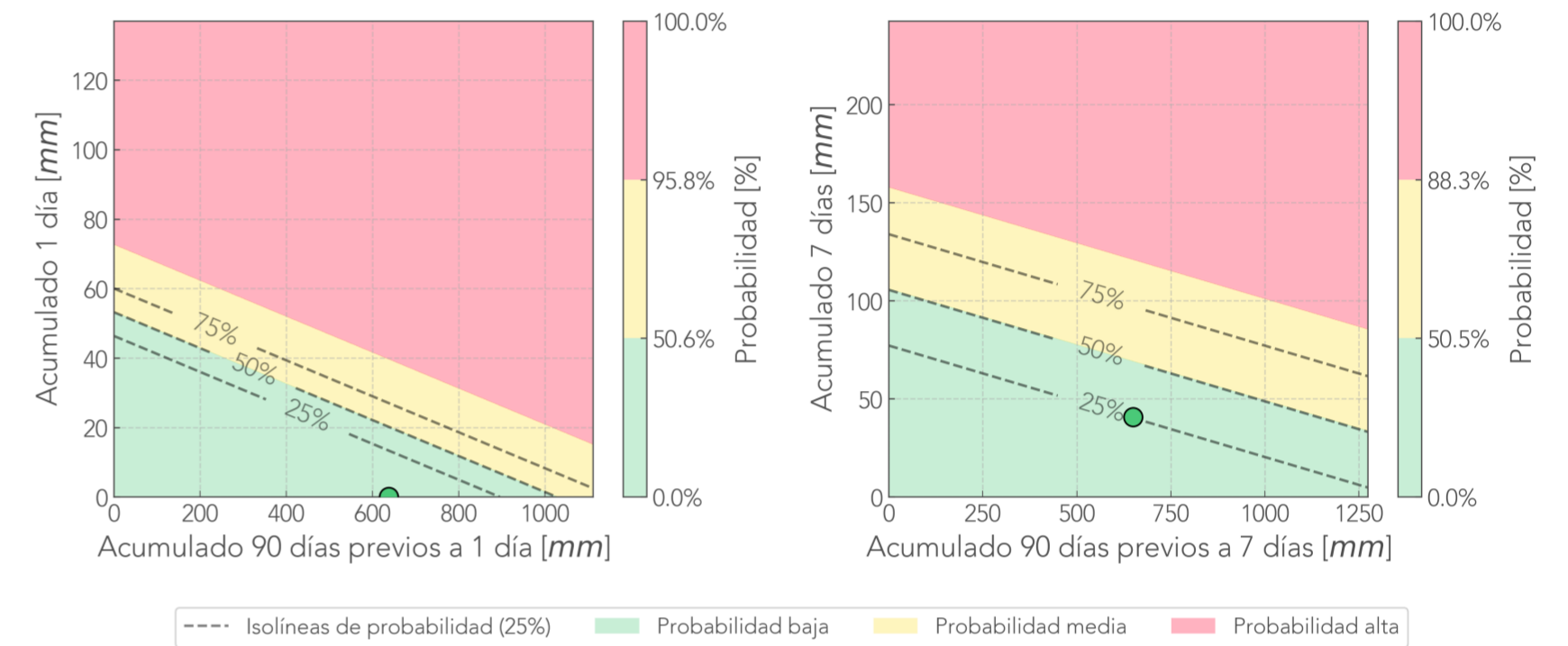
— Humedad del suelo [%] — Muy Bajo — Normal — Muy Alto
 — Precipitación [mm/hora] — Bajo — Alto

Comparación Reciente-Antecedente
 Pluviómetro La Palma - Medellín



Deslizamiento: Los Balsos
Pluviómetro 787.
Cámara Los_Balsos.

Comparación Reciente-Antecedente
Pluviómetro La Palmera - Medellín



Última foto



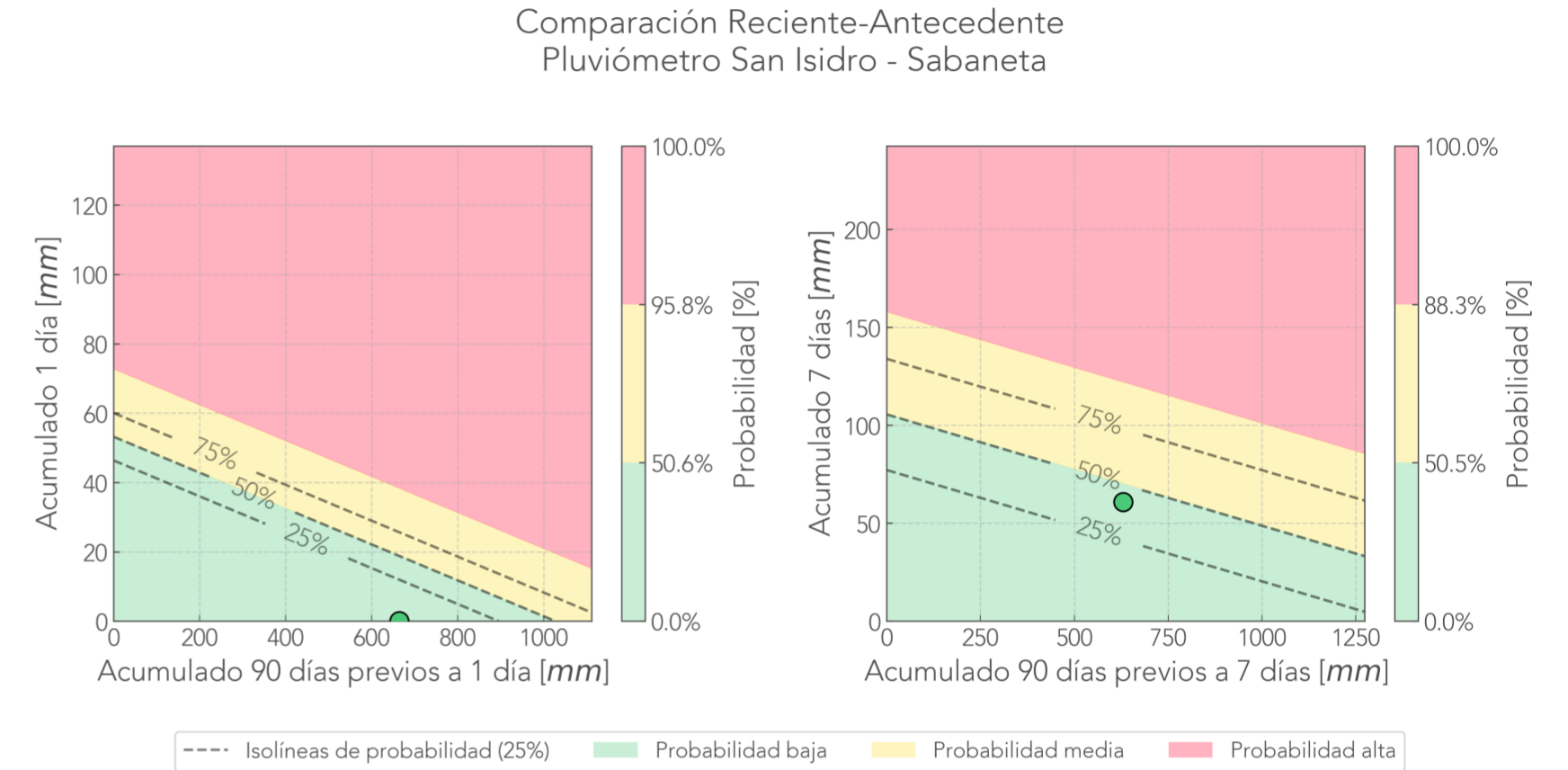
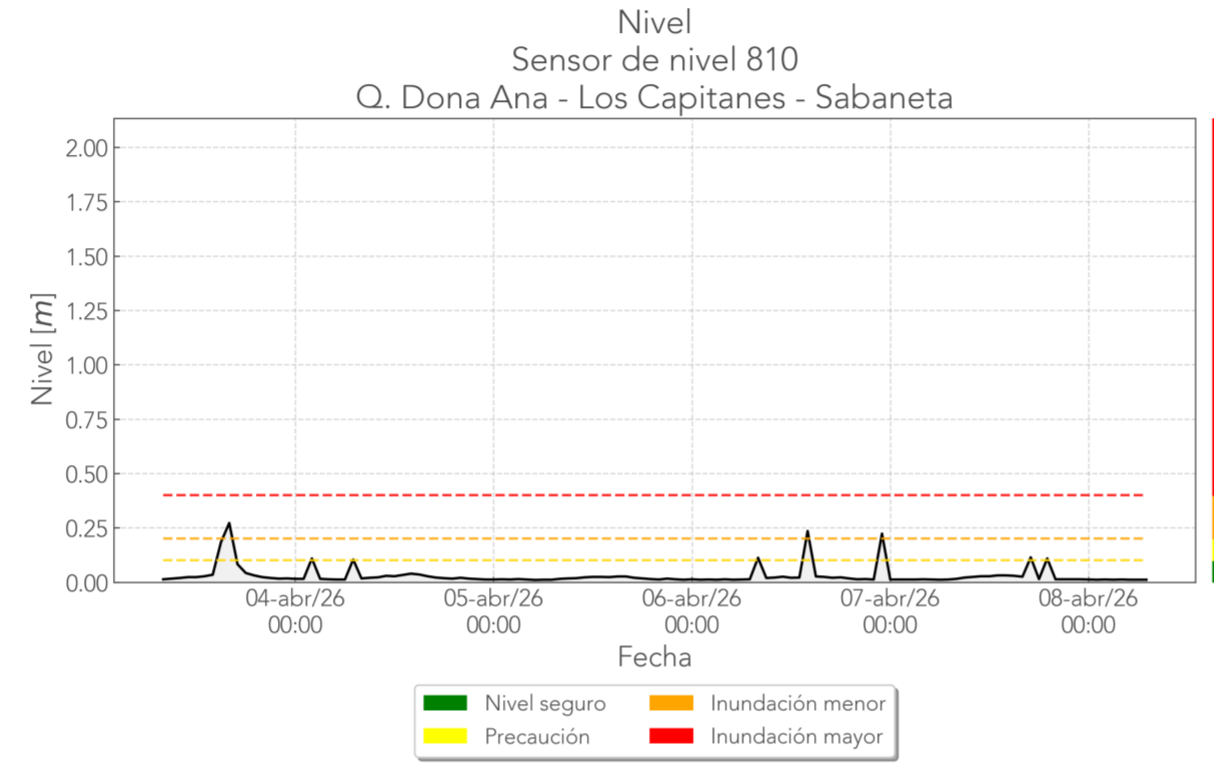
24 horas antes



7 días antes



Deslizamiento: San Isidro
Pluviómetro 34.
Cámara San_Isidro.
Nivel 810.



Última foto



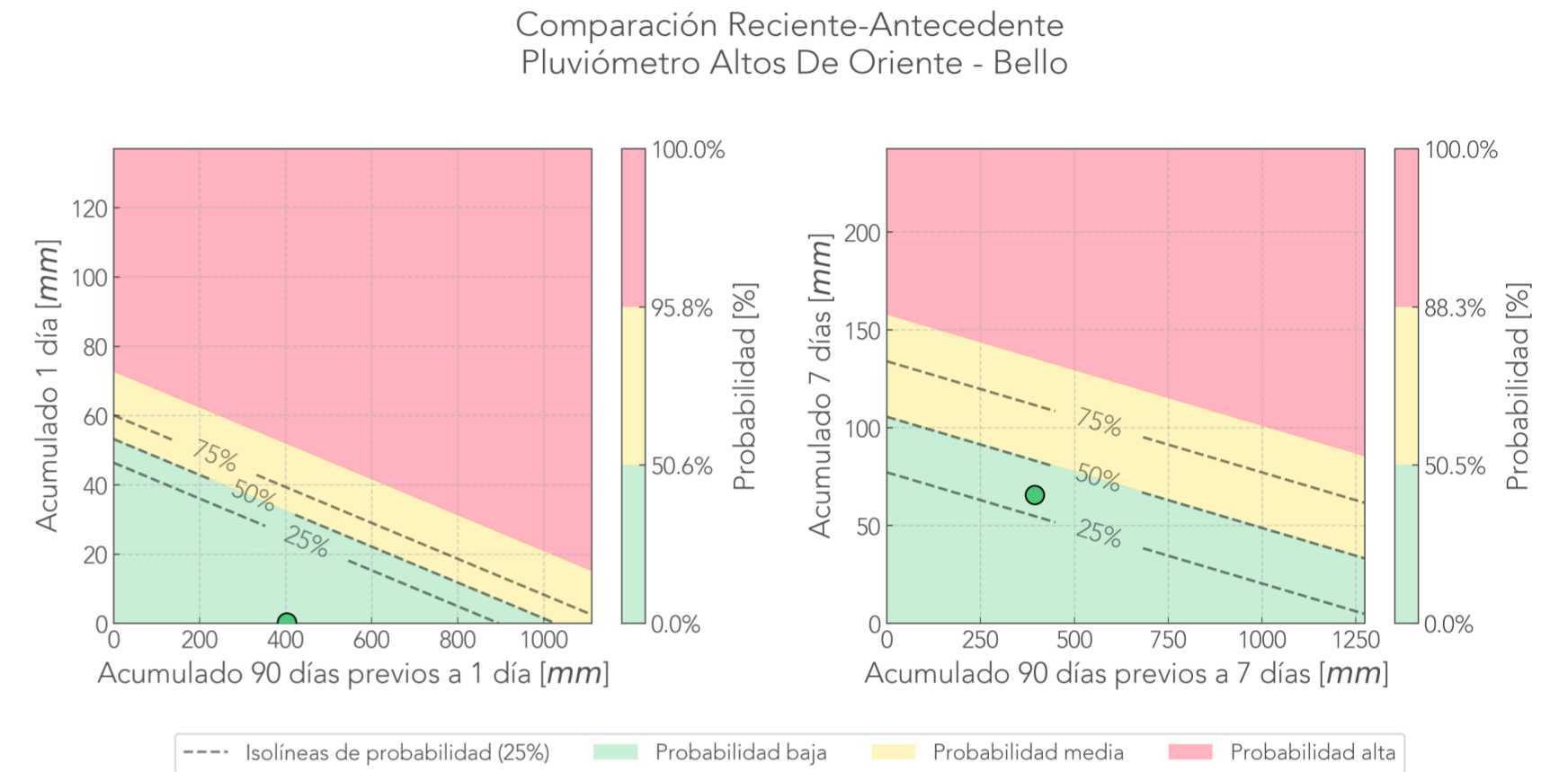
24 horas antes



7 días antes



Deslizamiento: Altos De Oriente
Pluviómetro 274.
Cámara Altos_De_Oriente.



Última foto



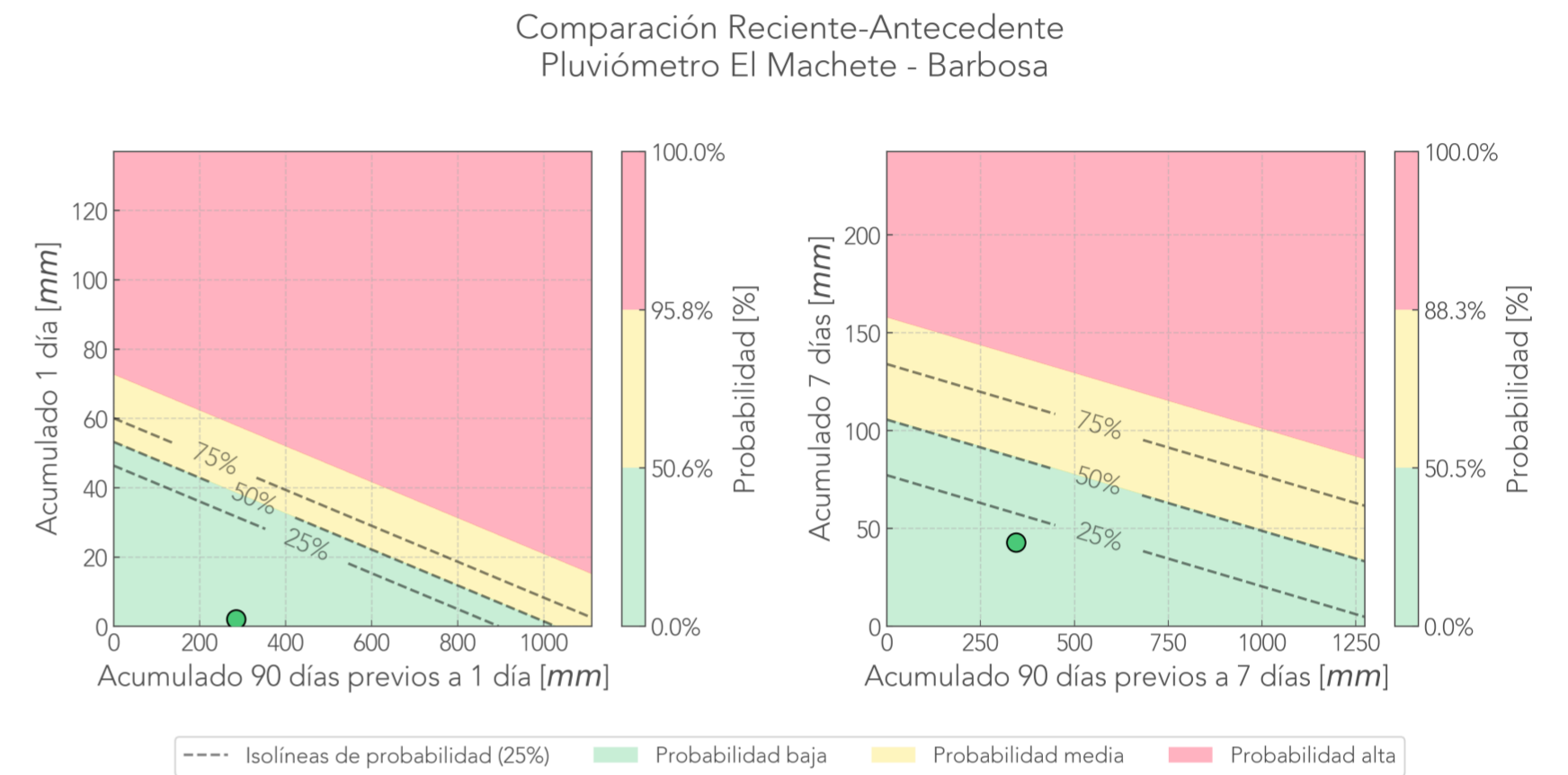
24 horas antes



7 días antes



Deslizamiento: El Machete
Pluviómetro 323.
Cámara El_Machete.



Última foto



24 horas antes

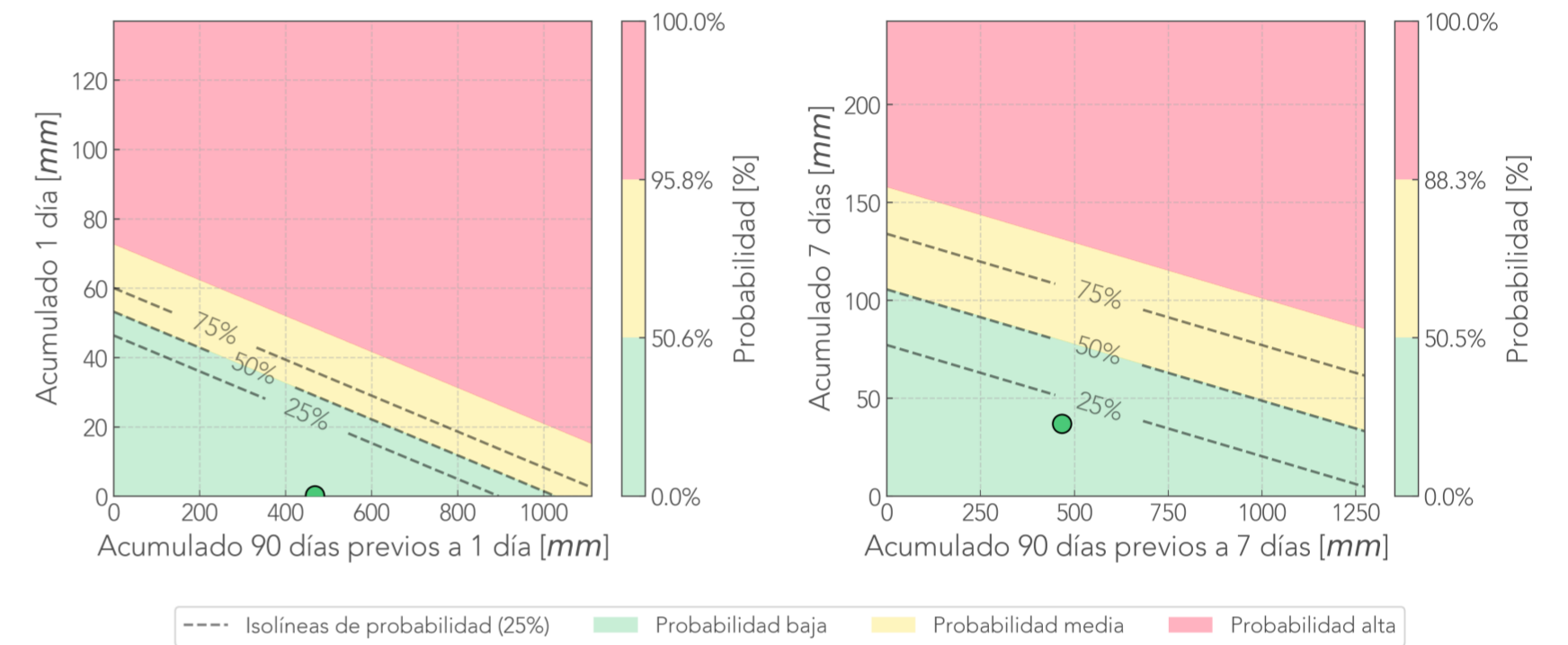


7 días antes



Deslizamiento: Santa Rita
Pluviómetro 820.
Cámara Santa_Rita.

Comparación Reciente-Antecedente
Pluviómetro Santa Rita - Medellín



Última foto



24 horas antes



7 días antes

