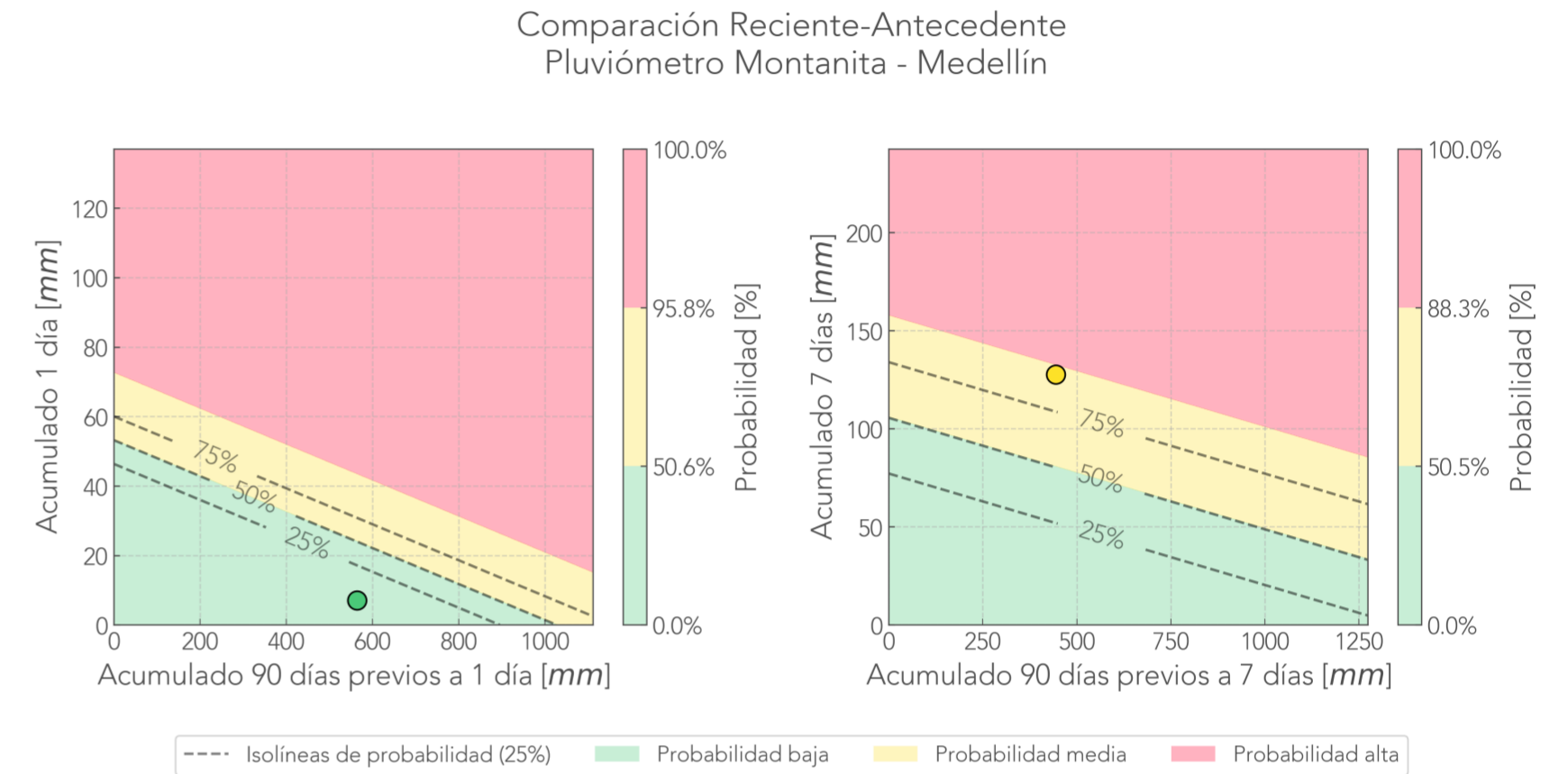




Este es un reporte de monitoreo de las 24h
anteriores de los sitios críticos.
Fue generado automáticamente.

Geotecnia - SIATA

Deslizamiento: Montanita
 Pluviómetro 418.
 Extensómetro 453. Error en consulta. Último dato: 2022-04-04 12:26:00.0000
 Acelerómetro 454. Error en consulta de datos.
 Humedad 455. Error en consulta.
 TDR 100305 Cable 1: Inactivo.
 TDR 100305 Cable 2: Inactivo.
 Cámara Montanita.



Última foto



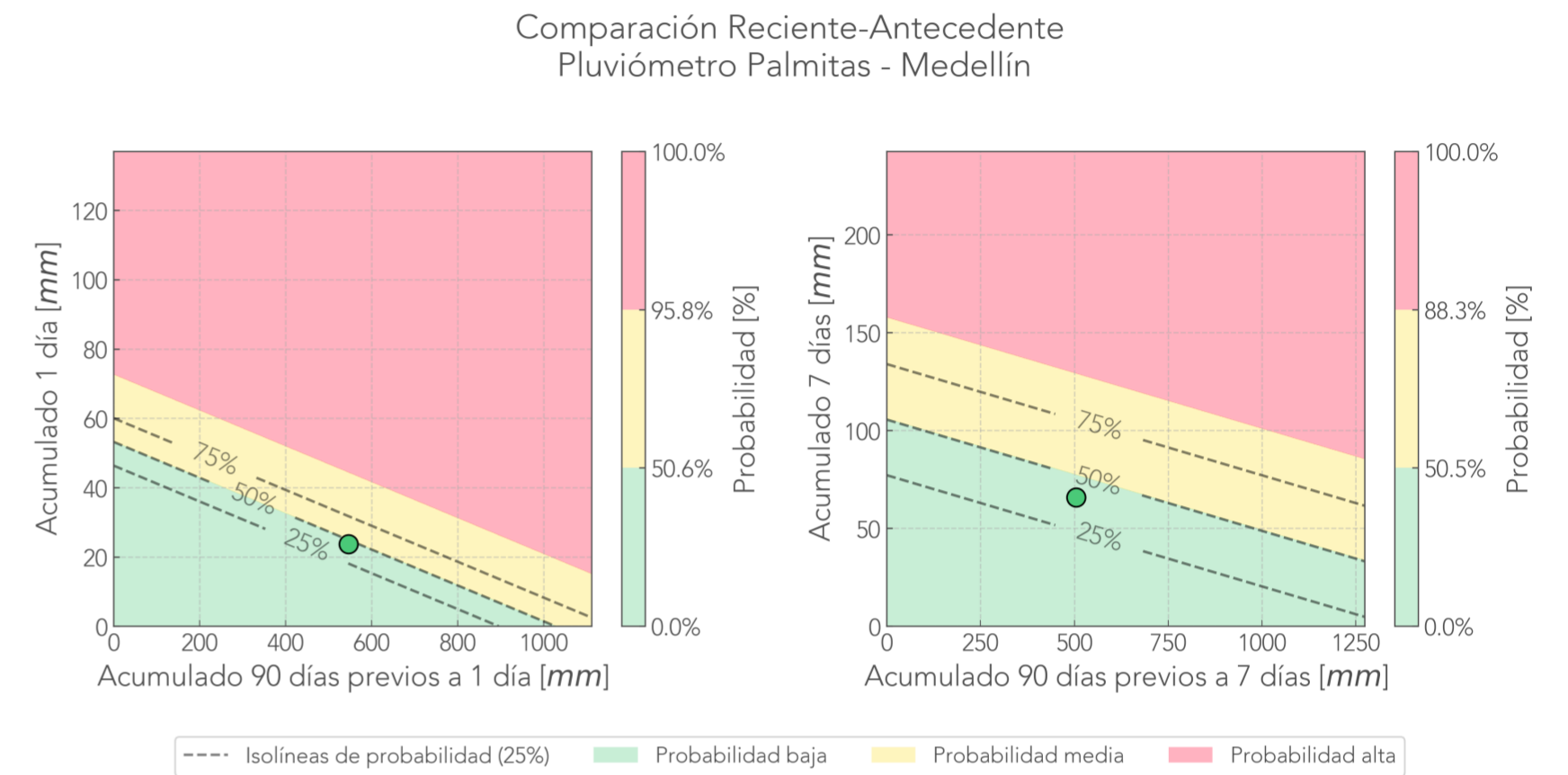
24 horas antes



7 días antes



Deslizamiento: Palmitas
Pluviómetro 320.
Cámara Palmitas.



Última foto



24 horas antes



7 días antes

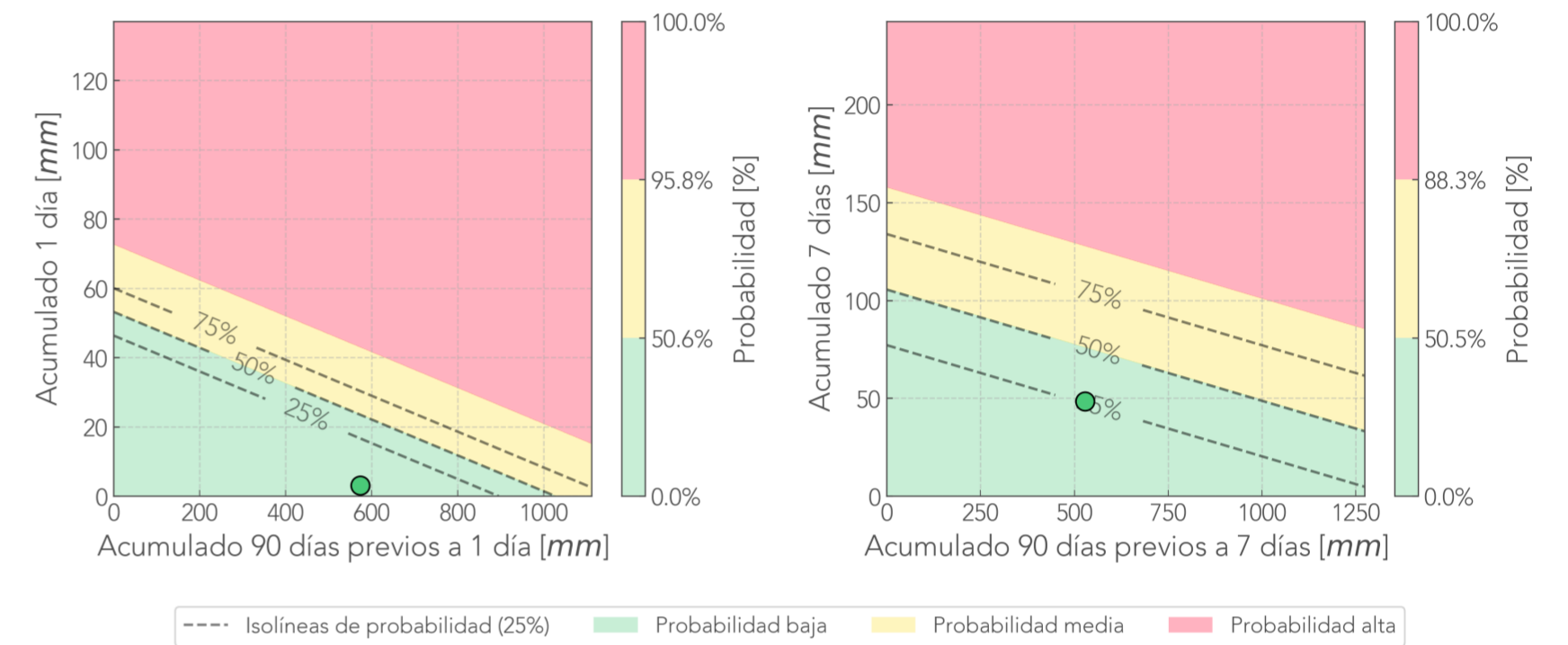


Informe de monitoreo: Pajarito

Fecha de reporte:
2-abr-26

Deslizamiento: Pajarito
Pluviómetro 20.
TDR 100479 Cable 1: Inactivo.
TDR 100479 Cable 2: Inactivo.

Comparación Reciente-Antecedente
Pluviómetro Pajarito - Medellín



Deslizamiento: Pueblo Viejo
Pluviómetro 420.

Extensómetro 556. Error en consulta. Último dato: 2023-05-25 00:23:00 0000

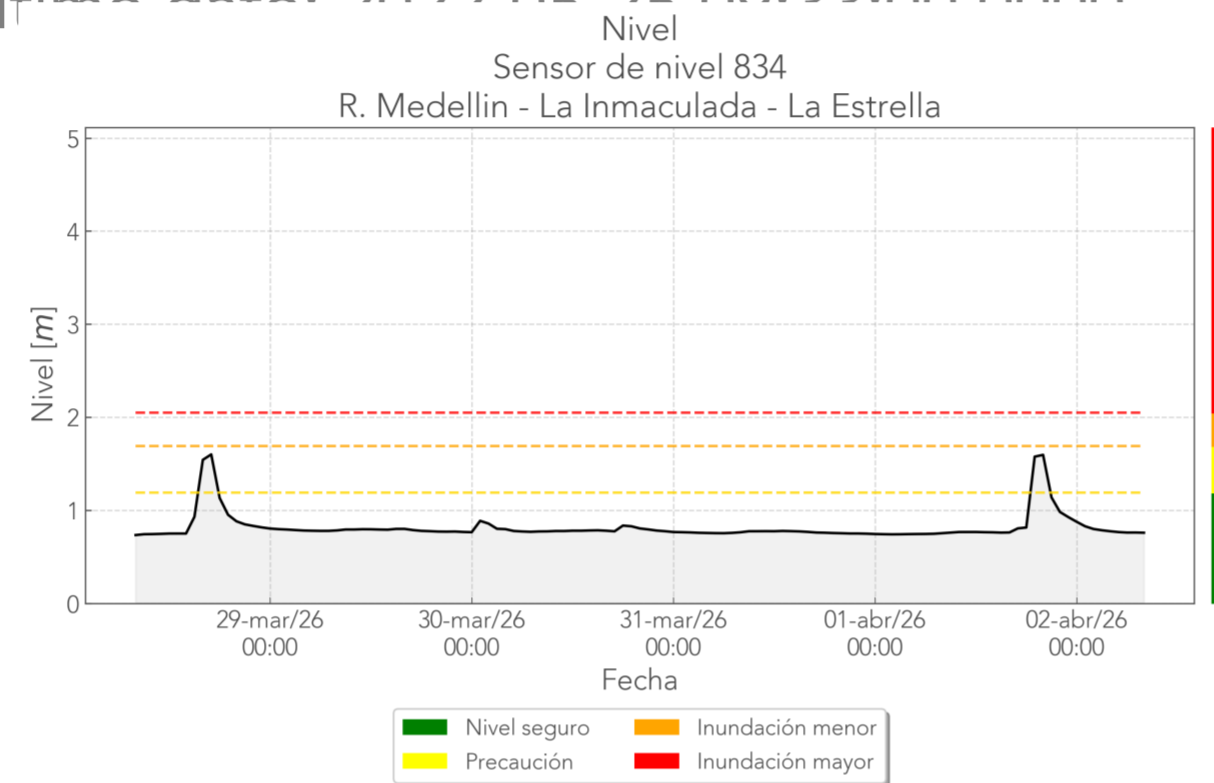
Acelerómetro 557. Error en consulta de
Humedad 555. Error en consulta.

TDR 100313 Cable 1: Inactivo.

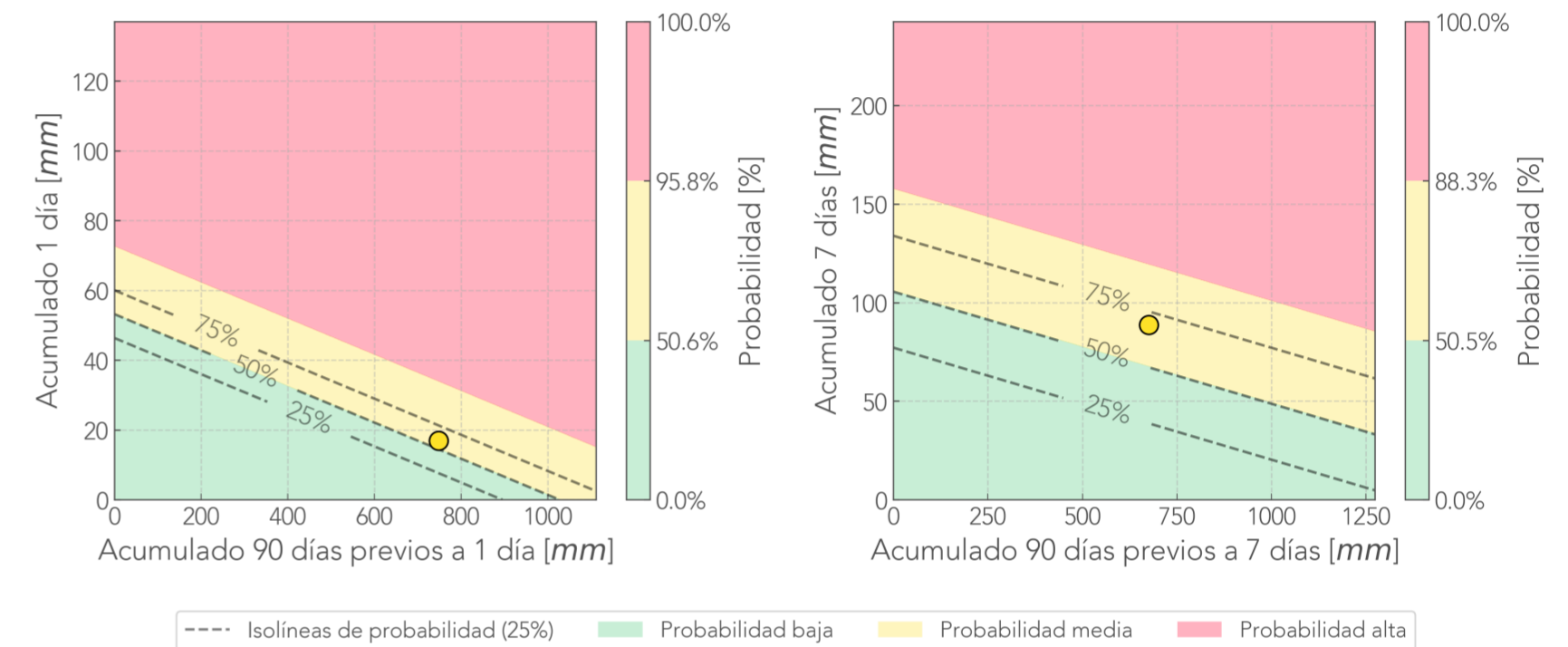
TDR 100313 Cable 2: Inactivo.

Cámara Pueblo_Viejo.


Nivel 834.



Comparación Reciente-Antecedente
Pluviómetro Pueblo Viejo - La Estrella



Última foto



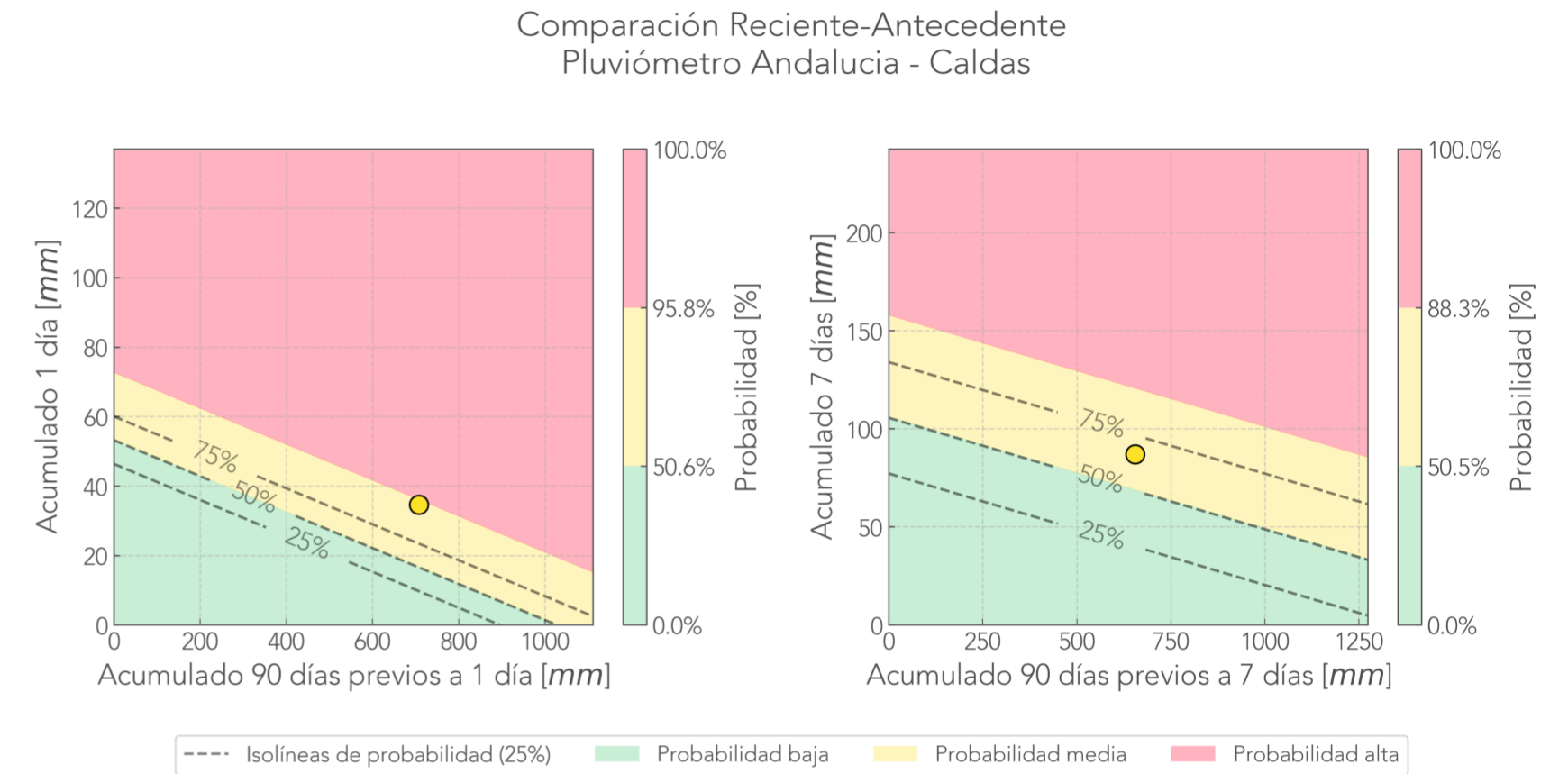
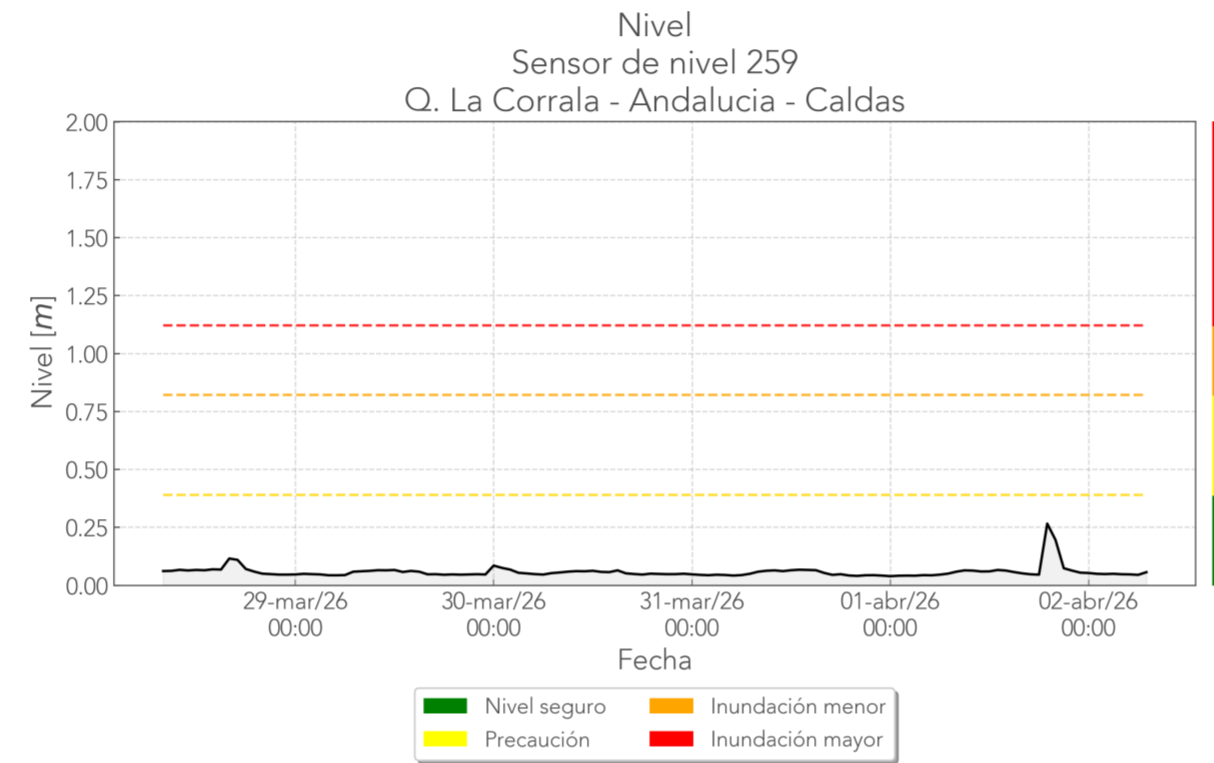
24 horas antes




7 días antes



Deslizamiento: Andalucía
Pluviómetro 432.
Cámara Andalucía.
Nivel 259.




Última foto



24 horas antes



7 días antes

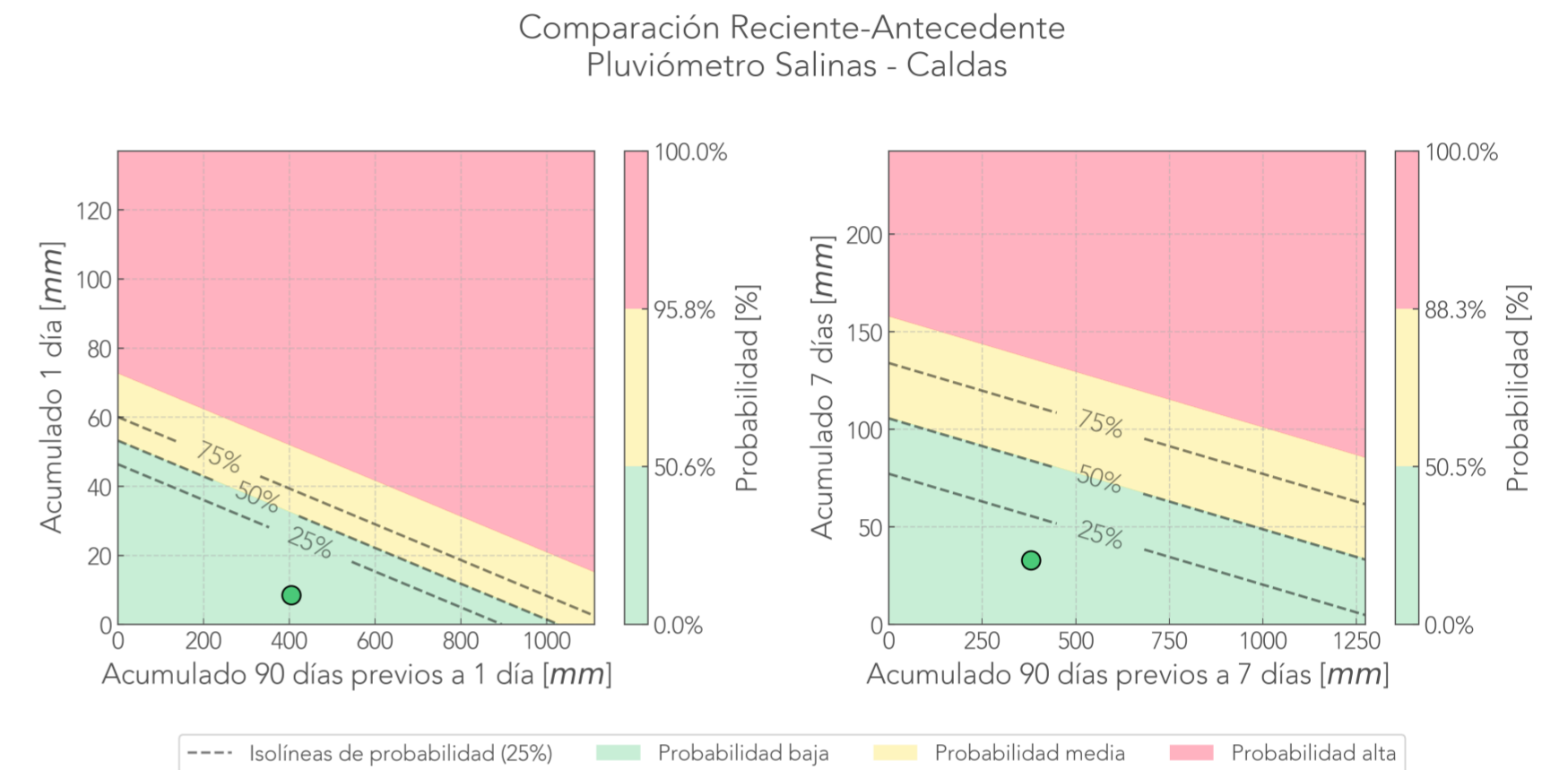


Deslizamiento: Salinas
Pluviómetro 383.

Extensómetro 384. Error en consulta. Último dato: 2019-10-17 16:20:00.0000

Acelerómetro 381. Error en consulta de datos.

Cámara Salinas.



Última foto



24 horas antes



7 días antes



Informe de monitoreo: Ancon Norte

Fecha de reporte:
2-abr-26

Deslizamiento: Ancon Norte

Pluviómetro 373.

Extensómetro 372. Error en consulta. Último dato: 2019-06-19 09:24:00.0000

Extensómetro 385. Error en consulta. Último dato: 2021-07-08 17:01:00.0000

Acelerómetro 379.

Acelerómetro 374. Error en consulta de datos.

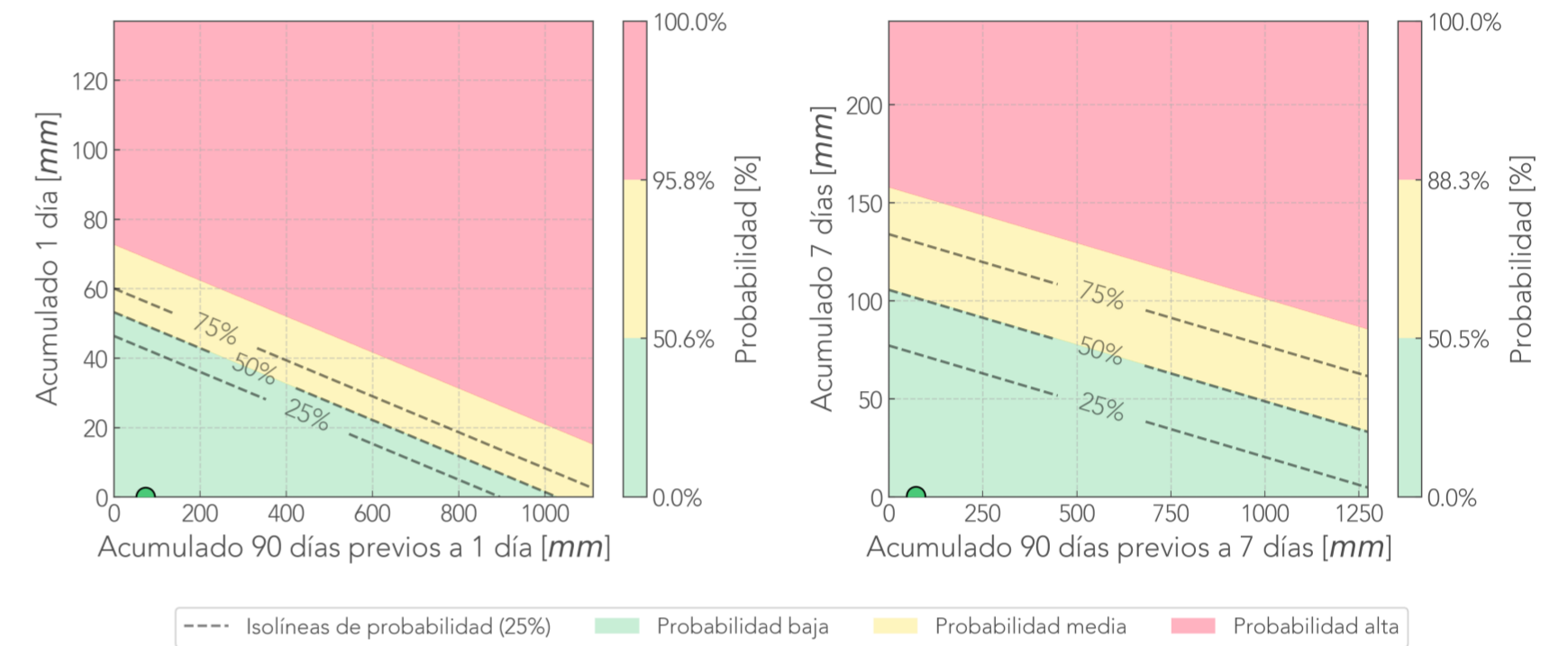
Acelerómetro 768. Anomalía en cabeceo y balanceo.

Humedad 436. Error en consulta.

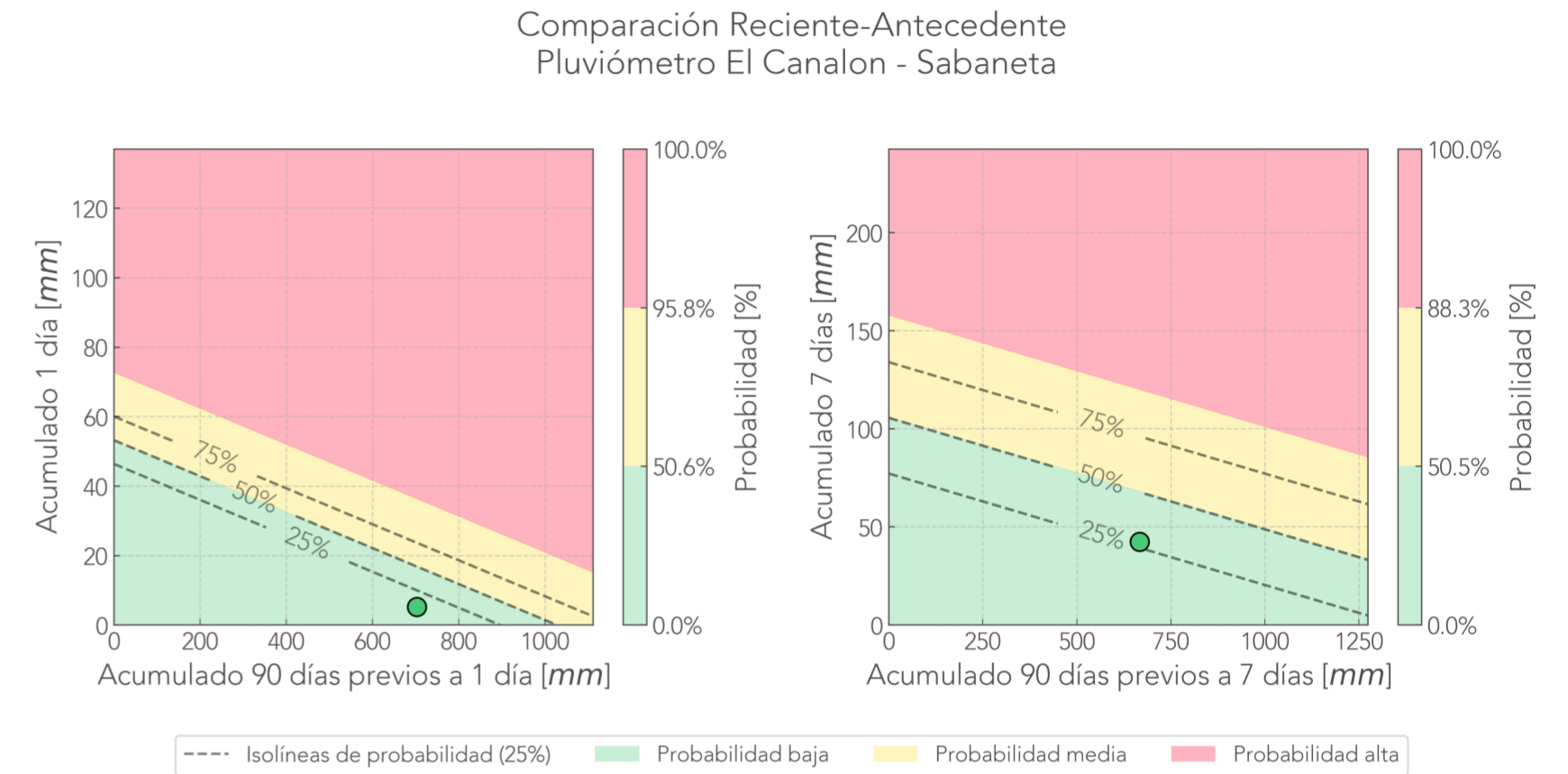
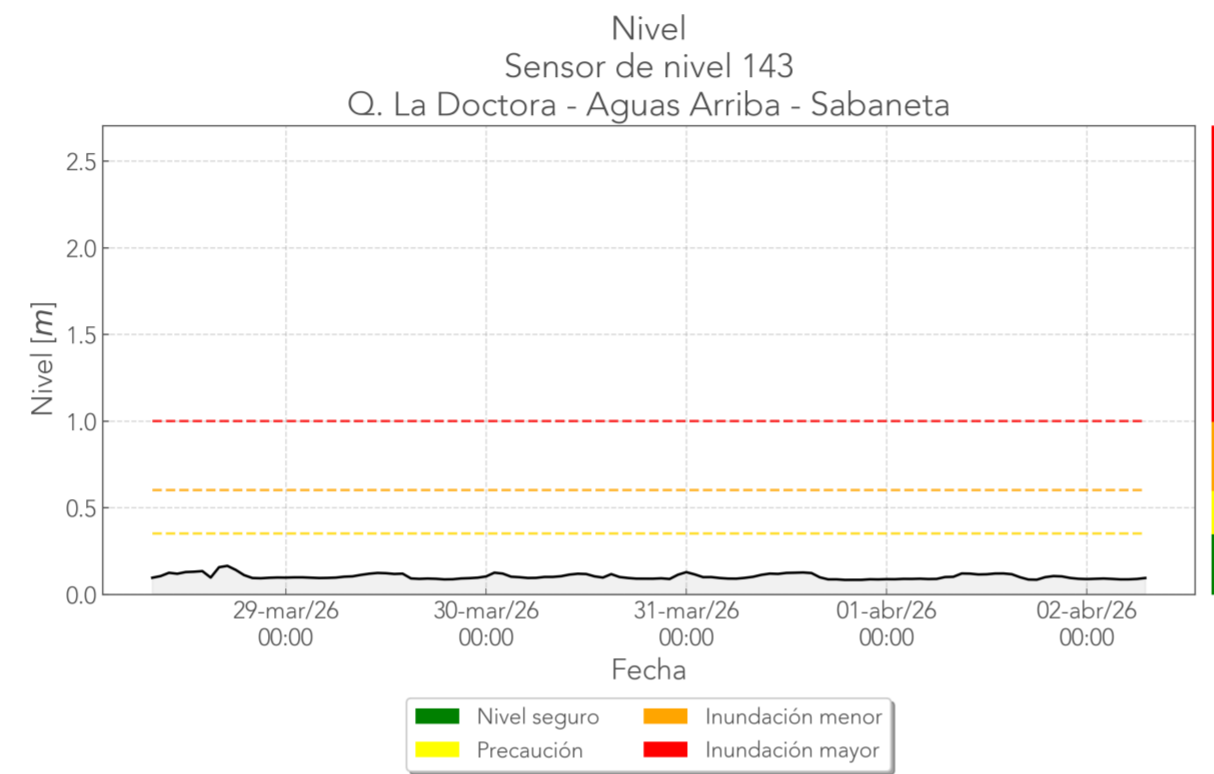
TDR 100269 Cable 1: Sin datos.

TDR 100269 Cable 2: Sin datos.

Comparación Reciente-Antecedente
Pluviómetro Ancon Norte - Copacabana



Deslizamiento: El Canalon
Pluviómetro 193.
Cámara El_Canalon.
Nivel 143.



Última foto



24 horas antes



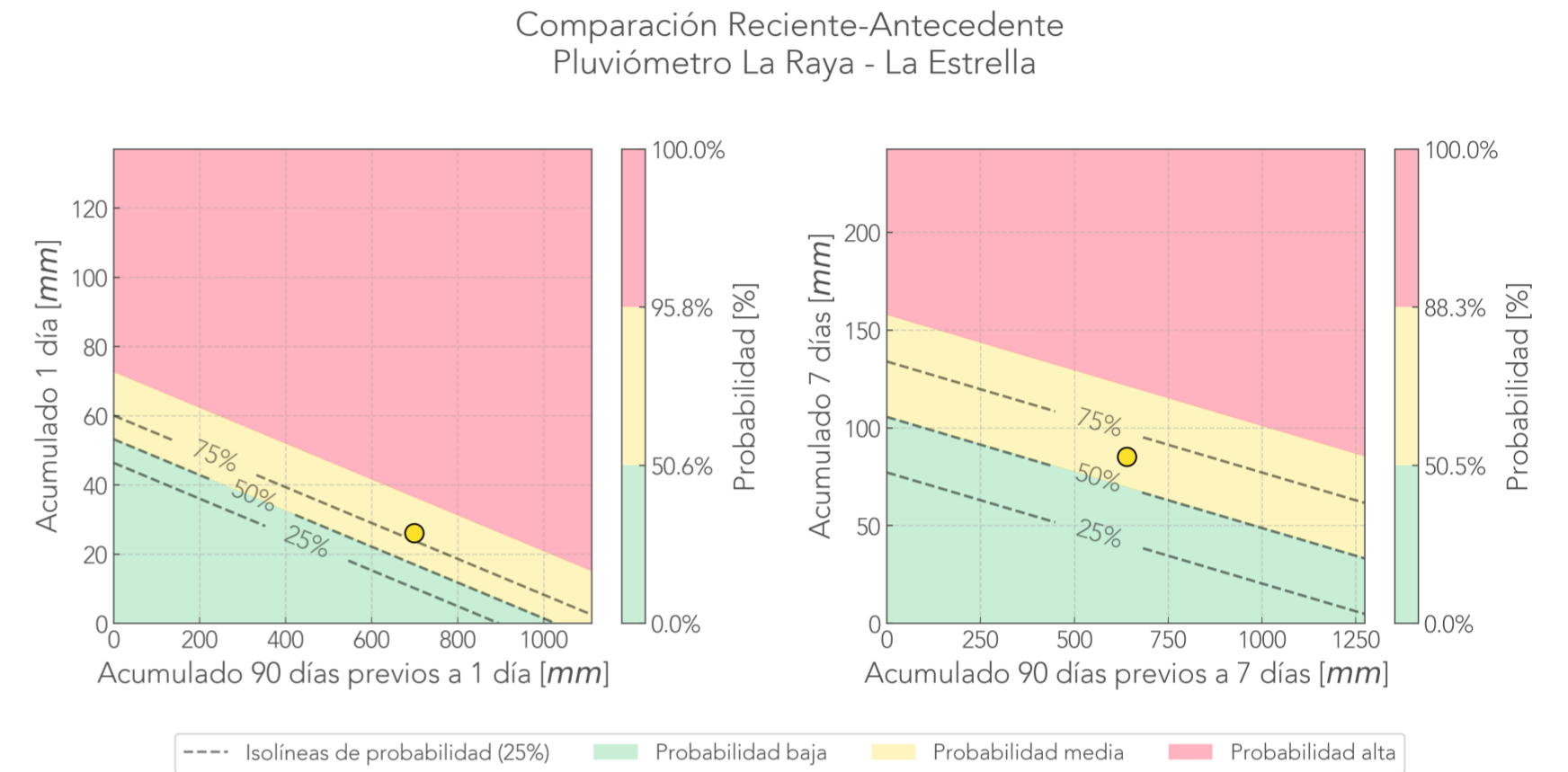
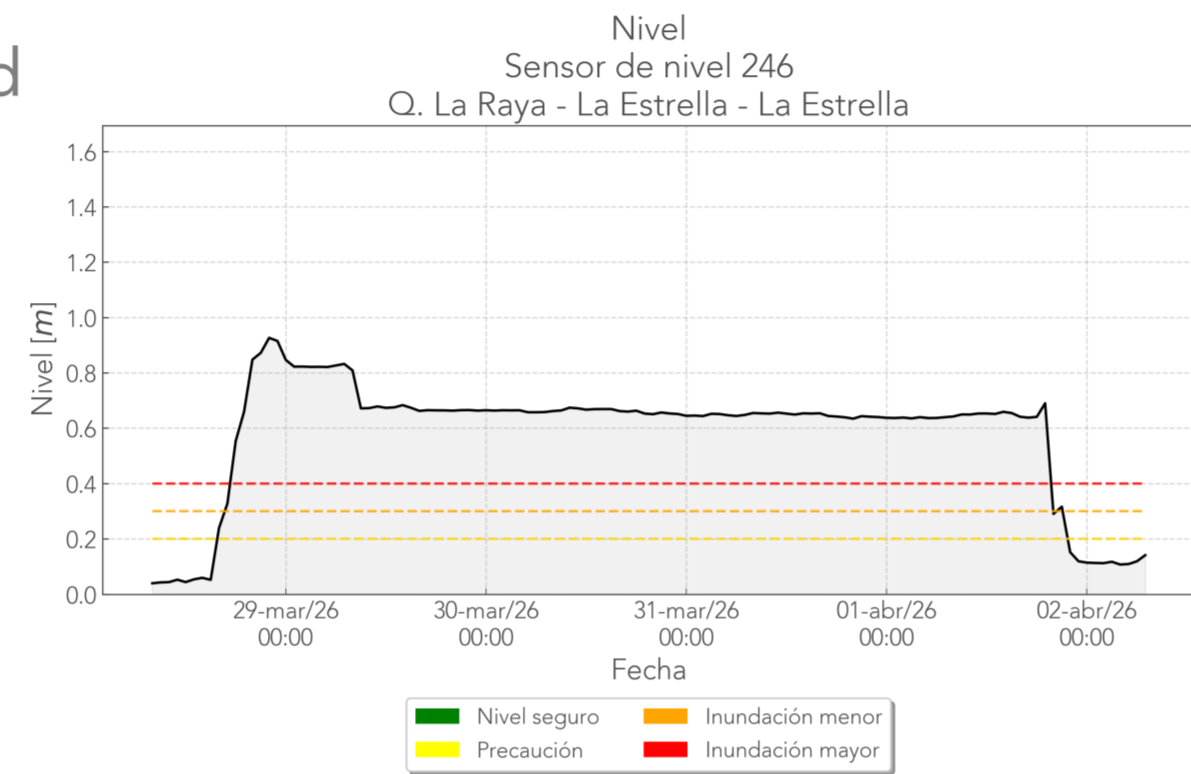
7 días antes



Informe de monitoreo: La Raya

Fecha de reporte:
2-abr-26

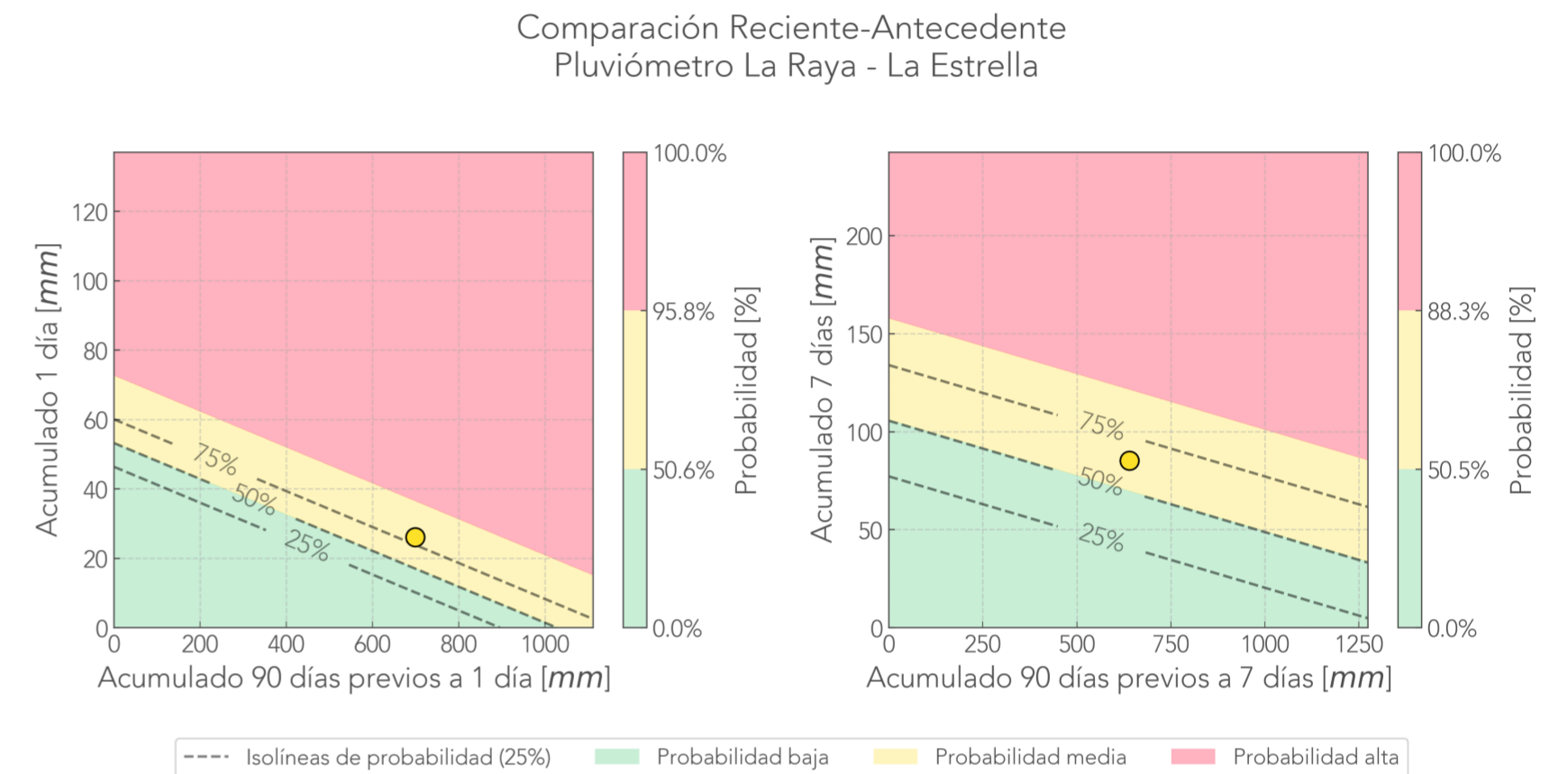
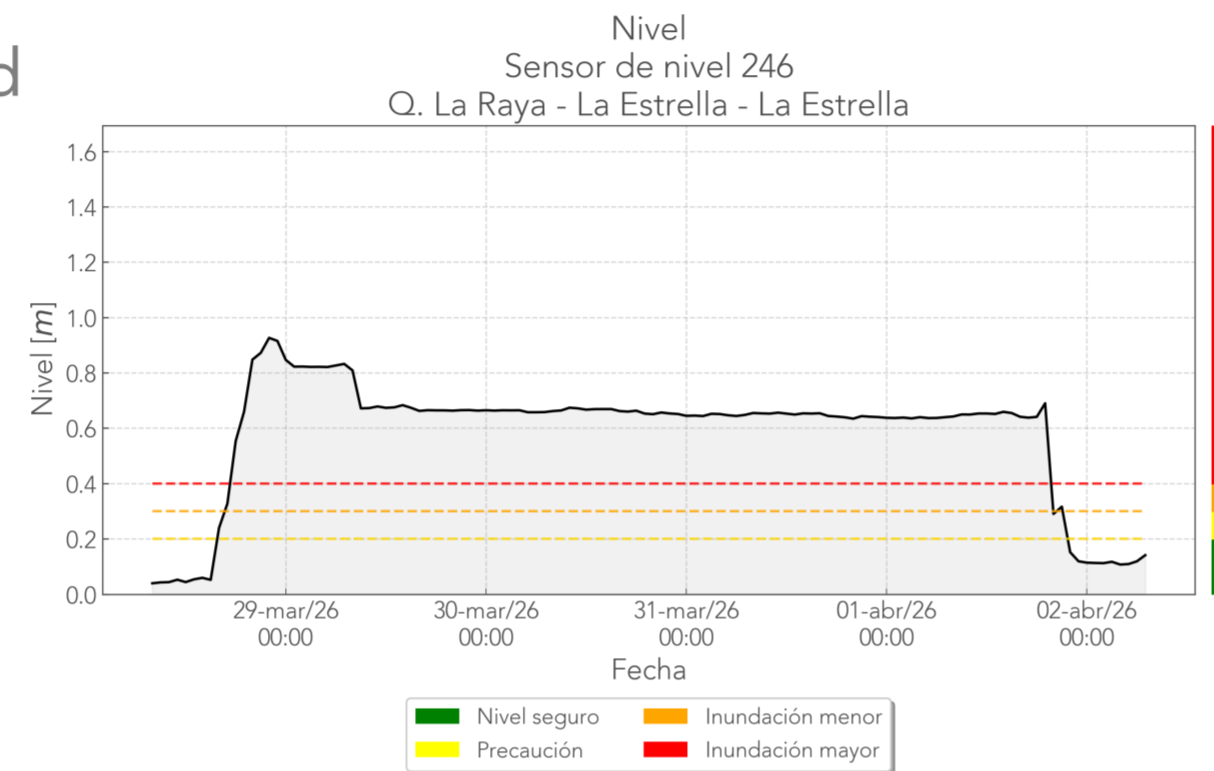
Deslizamiento: La Raya
Pluviómetro 261.
Cámara La_Raya. Error en vigilancia.
Nivel 246. Nivel en riesgo naranja/rojo d



Informe de monitoreo: La Raya 2

Fecha de reporte:
2-abr-26

Deslizamiento: La Raya 2
Pluviómetro 261.
Cámara La_Raya_2.
Nivel 246. Nivel en riesgo naranja/rojo d



Última foto



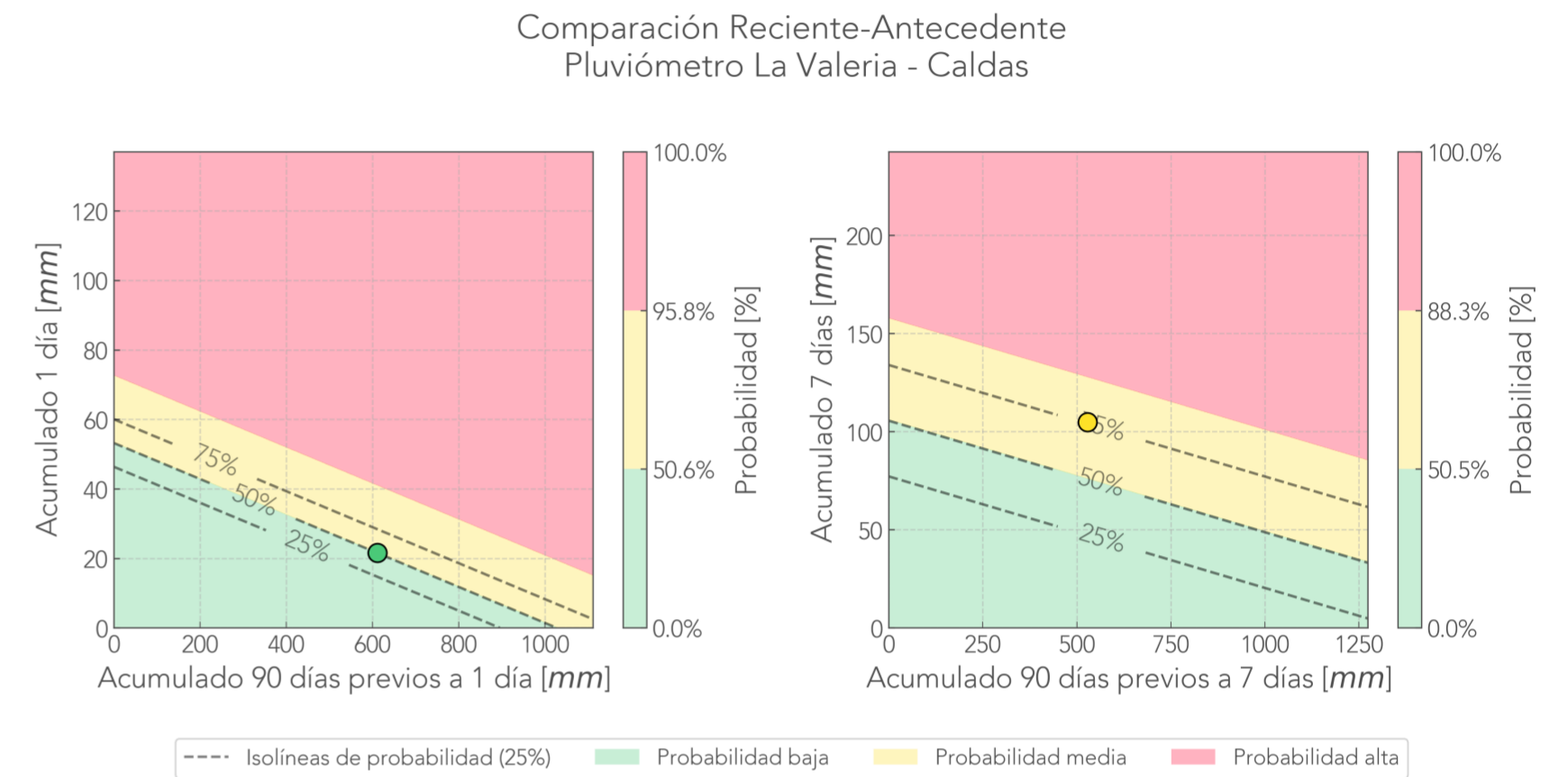
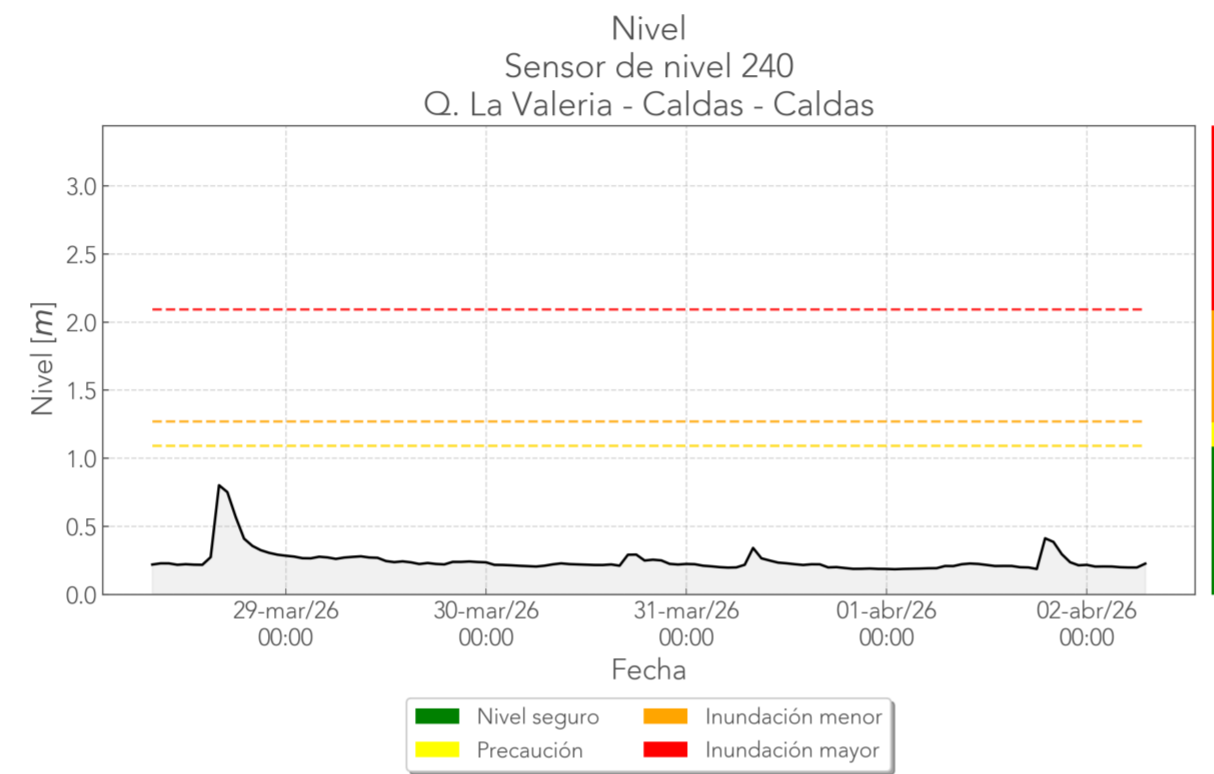
24 horas antes



7 días antes



Deslizamiento: La Valeria
Pluviómetro 515.
TDR 100686 Cable 1: Sin datos.
Cámara La_Valeria.
Nivel 240.



Última foto



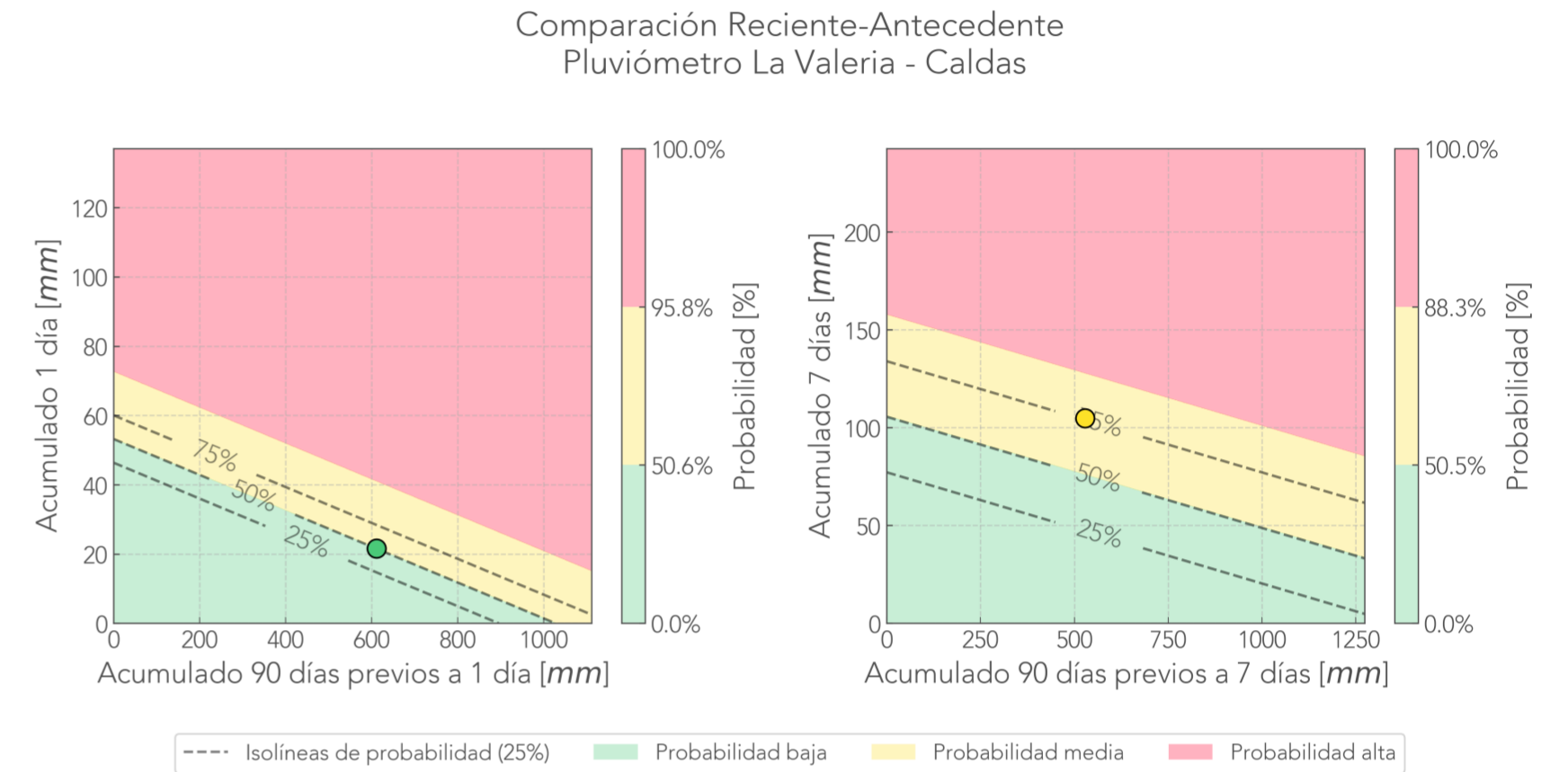
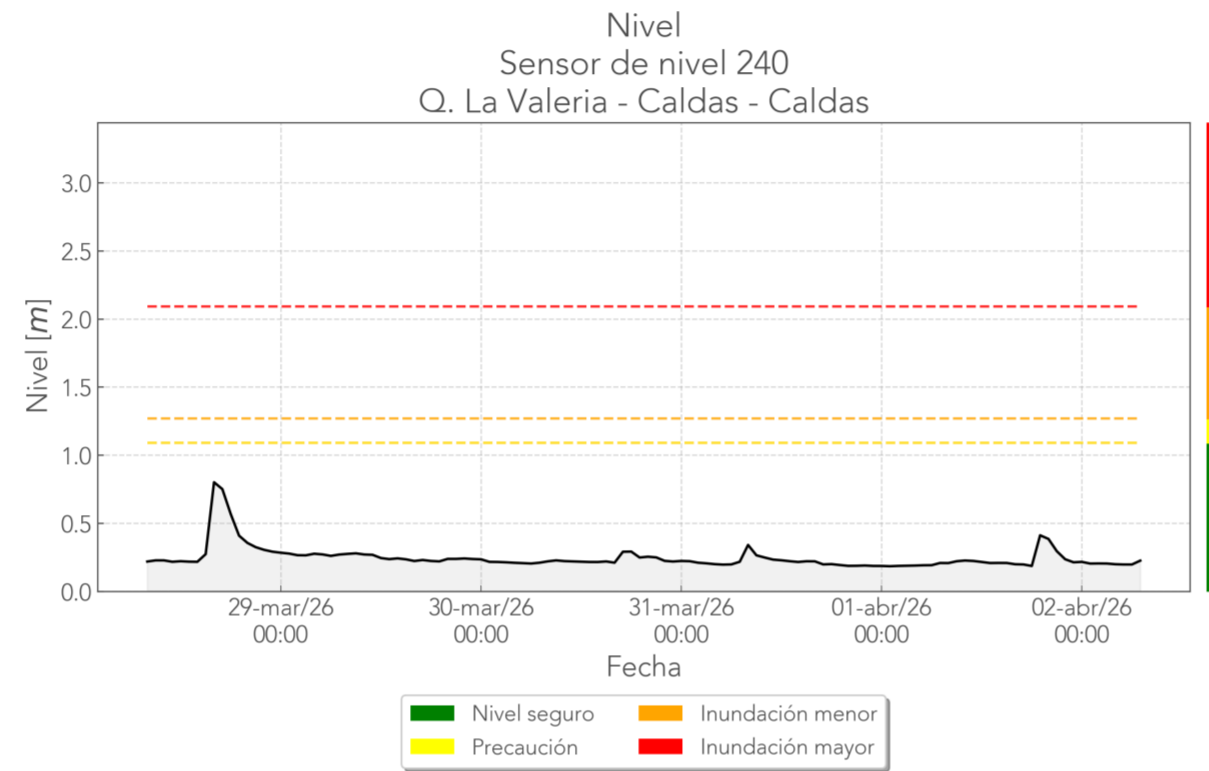
24 horas antes



7 días antes



Deslizamiento: La Valeria 2
Pluviómetro 515.
Cámara La_Valeria_2.
Nivel 240.



Última foto



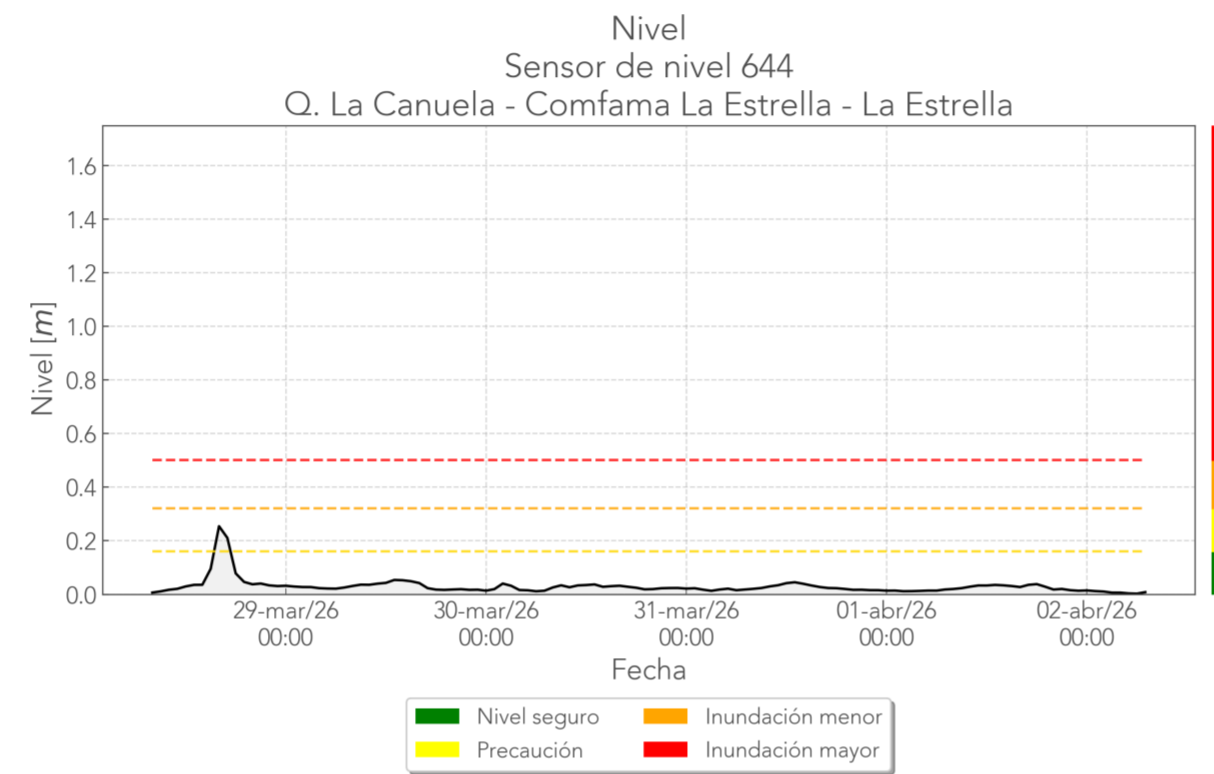
24 horas antes



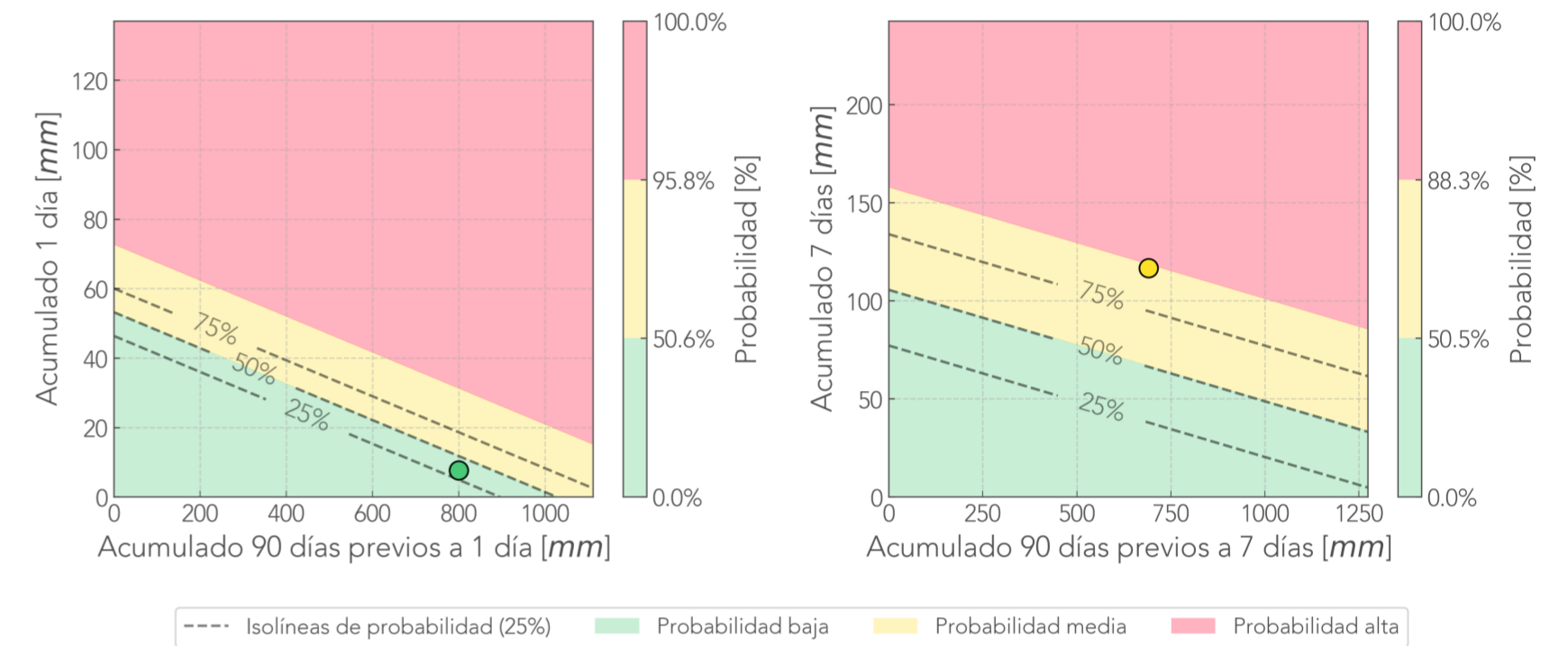
7 días antes



Deslizamiento: Tierra Amarilla
Pluviómetro 519.
Cámara Tierra_Amarilla.
Nivel 644.



Comparación Reciente-Antecedente
Pluviómetro Tierra Amarilla - La Estrella



Última foto



24 horas antes

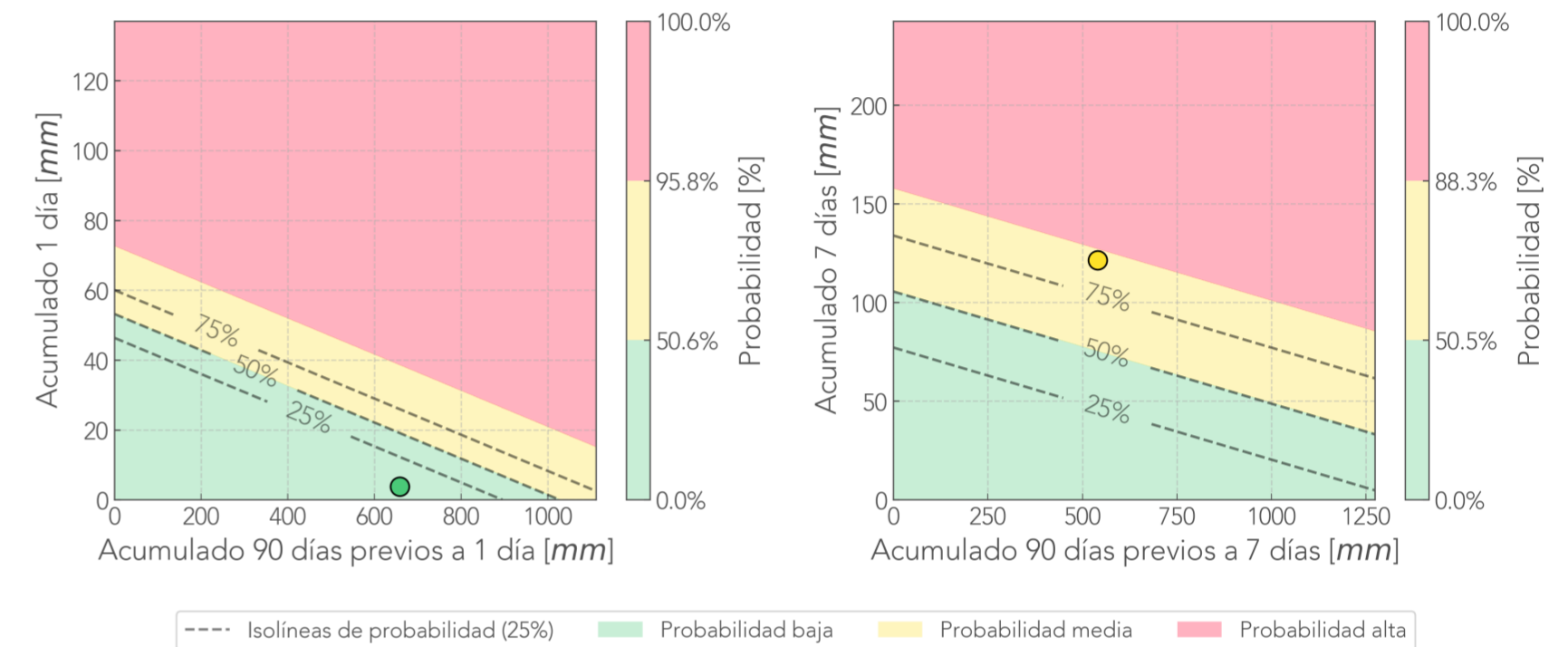


7 días antes



Deslizamiento: U.R Atavanza
 Pluviómetro 22.
 Extensómetro 521. Error en consulta. Último dato: 2030-05-08 03:10:00.0000
 Acelerómetro 522. Error en consulta de datos.
 Humedad 570. Error en consulta.
 Cámara U.R_Atavanza.

Comparación Reciente-Antecedente
 Pluviómetro U.R Atavanza - Medellín



Última foto



24 horas antes



7 días antes



Informe de monitoreo: Olaya Herrera

Fecha de reporte:
2-abr-26

Deslizamiento: Olaya Herrera

Pluviómetro 456.

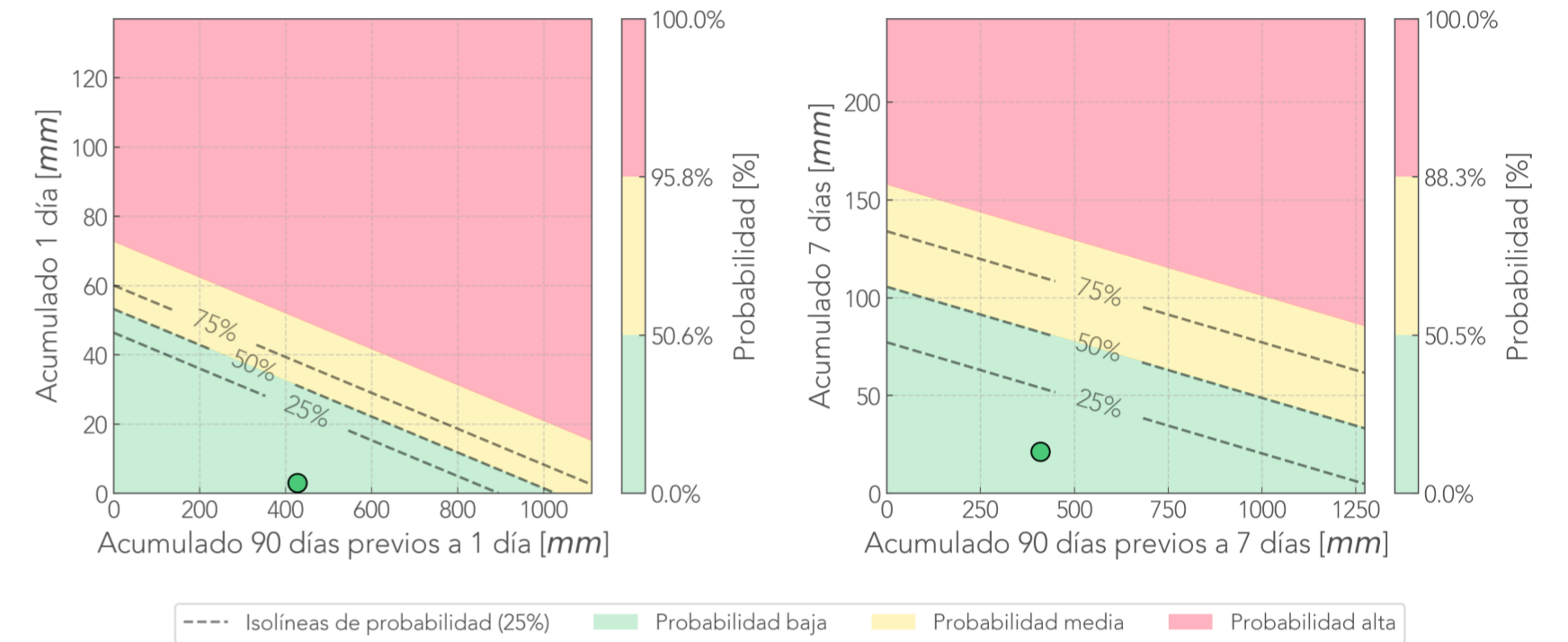
Acelerómetro 563.

Acelerómetro 564.

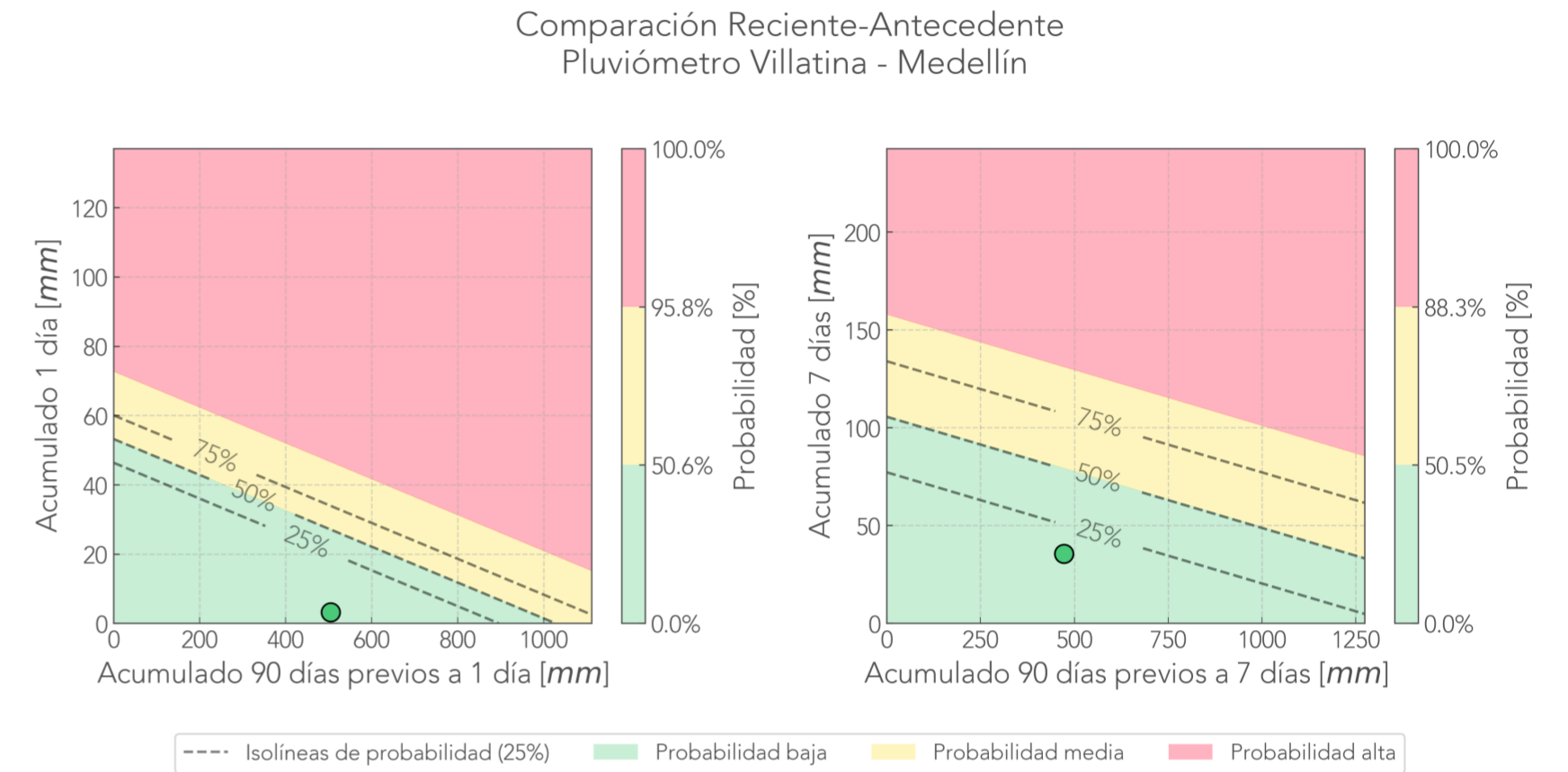
Acelerómetro 525. Error en consulta de datos.

Acelerómetro 526. Error en consulta de datos.

Comparación Reciente-Antecedente
Pluviómetro Olaya Herrera - Medellín



Deslizamiento: Villatina
Pluviómetro 551.
Cámara Villatina.



Última foto



24 horas antes



7 días antes



Deslizamiento: La Bermejala
Pluviómetro 558.

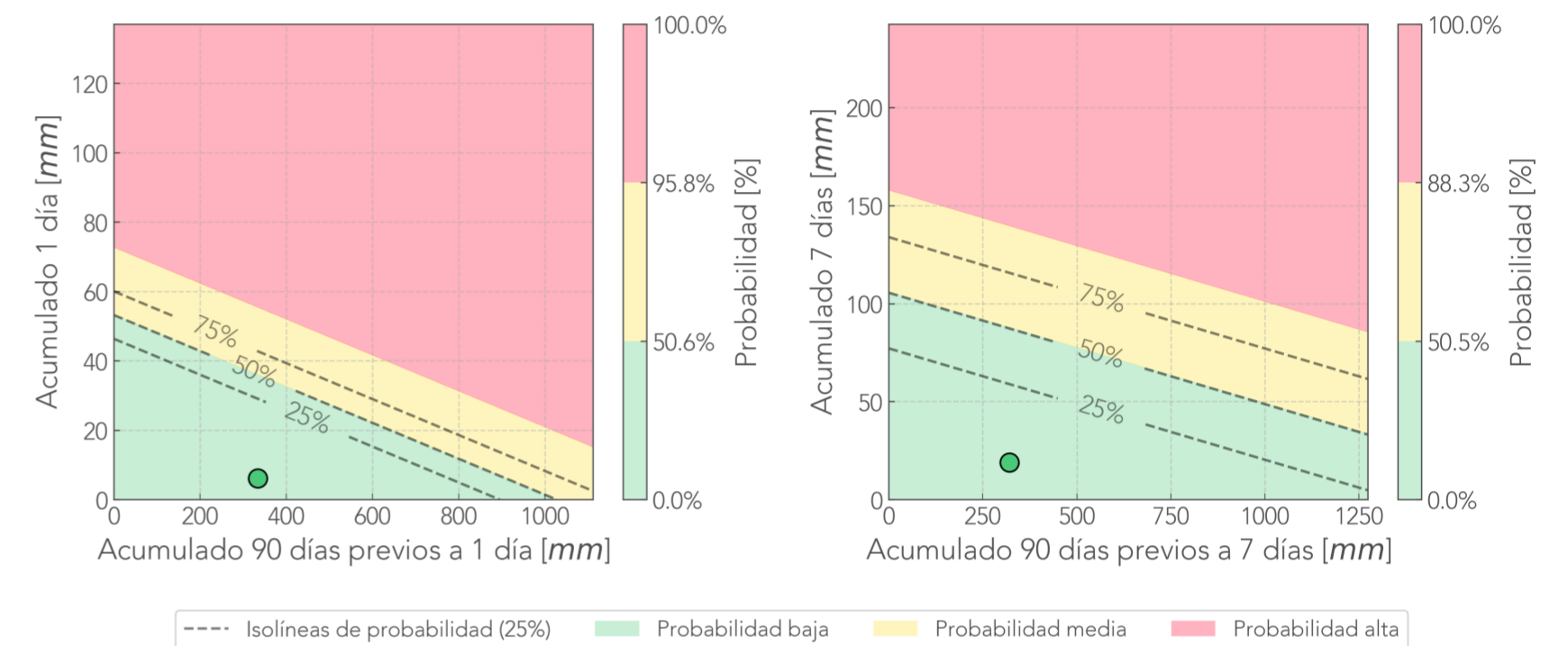
Extensómetro 616. Error en consulta. Último dato: 2024-01-16 14:19:00.0000

Acelerómetro 617. Error en consulta de datos.


Humedad 618. Error en consulta.

Cámara La_Bermejala.

Comparación Reciente-Antecedente
Pluviómetro La Bermejala - Medellín



Última foto



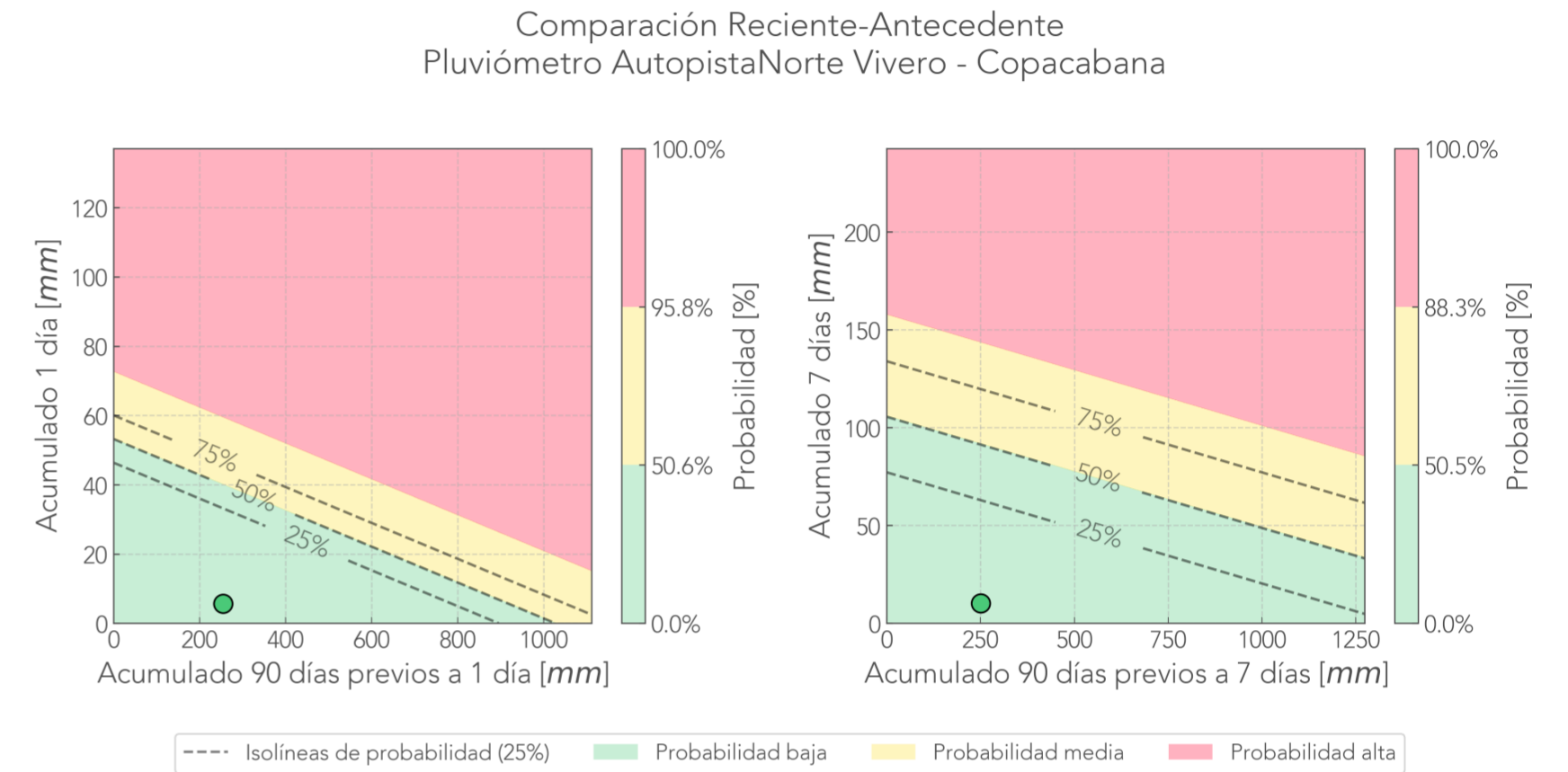
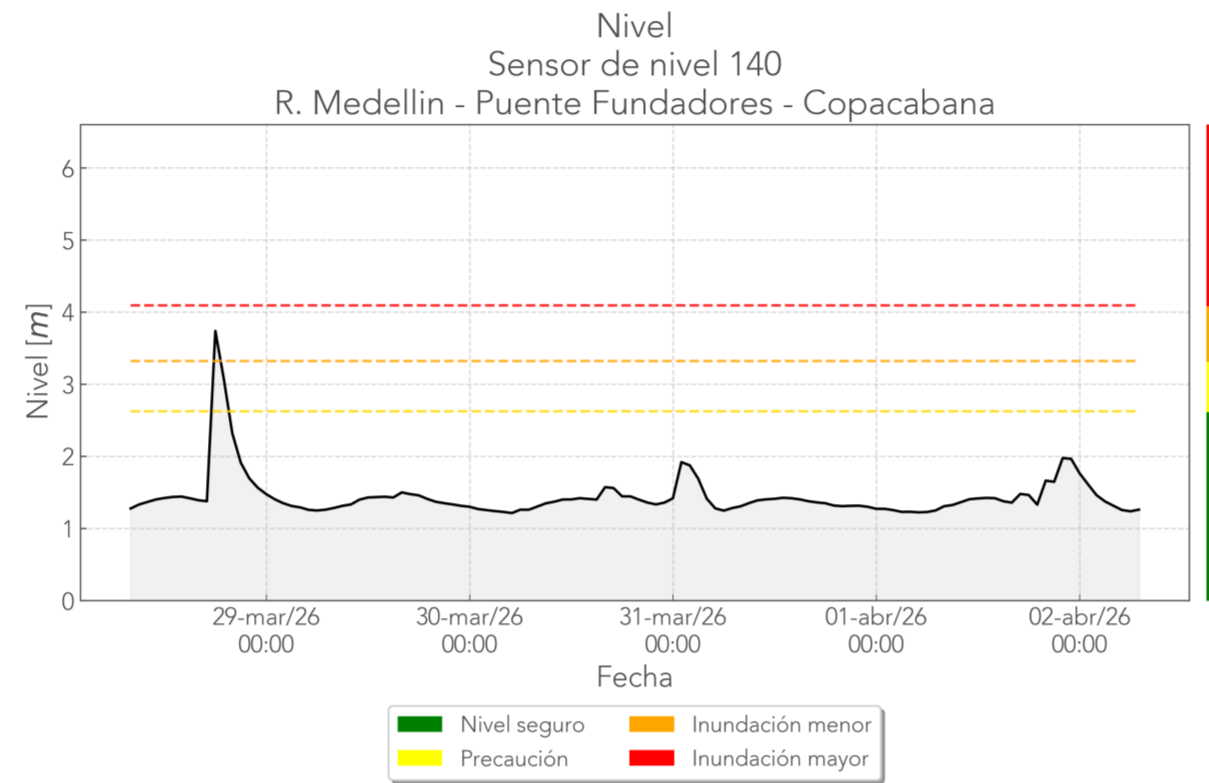
24 horas antes



7 días antes



Deslizamiento: AutopistaNorte Vivero
Pluviómetro 32.
Cámara AutopistaNorte_Vivero.
Nivel 140.



Última foto



24 horas antes



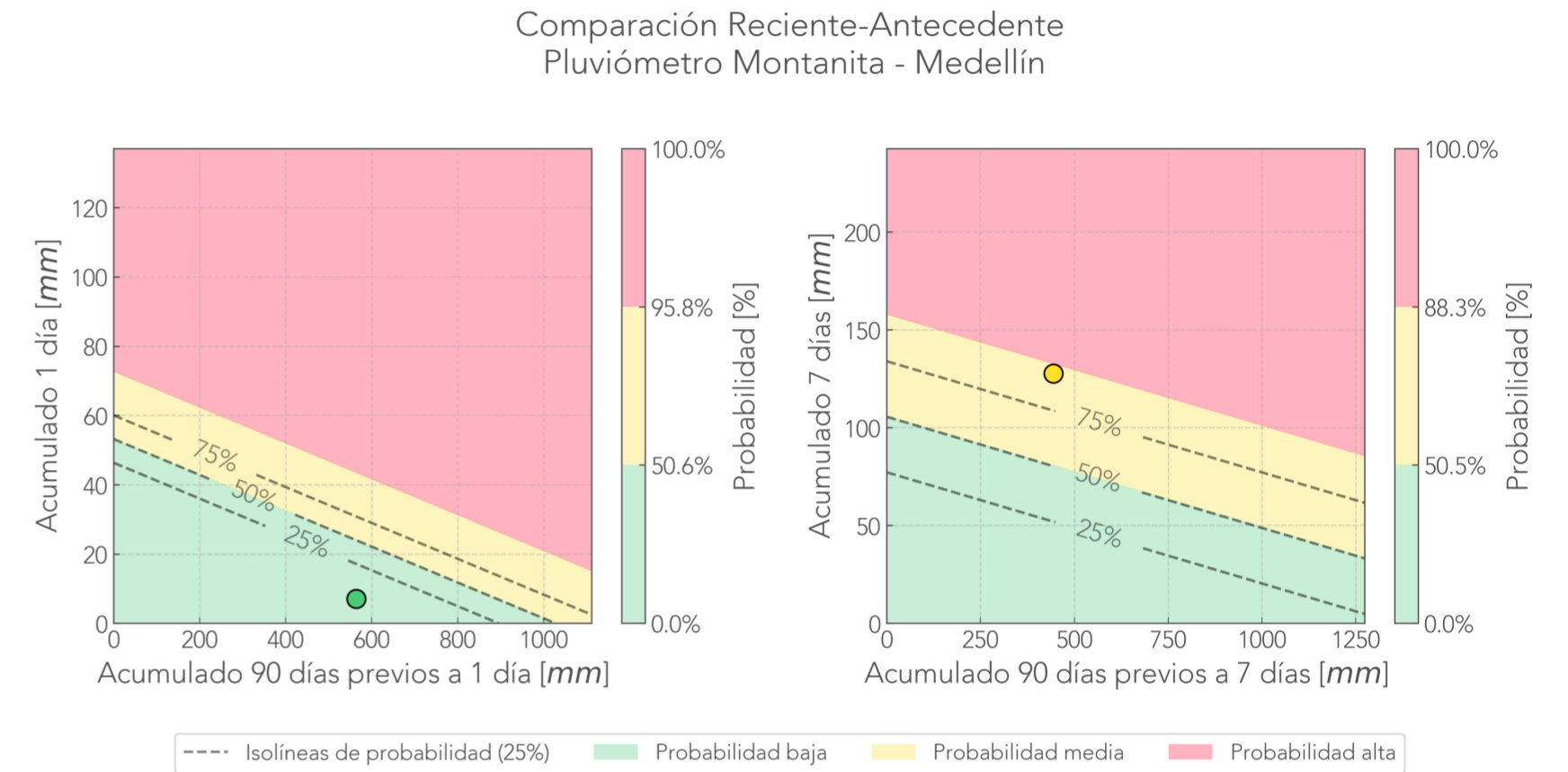
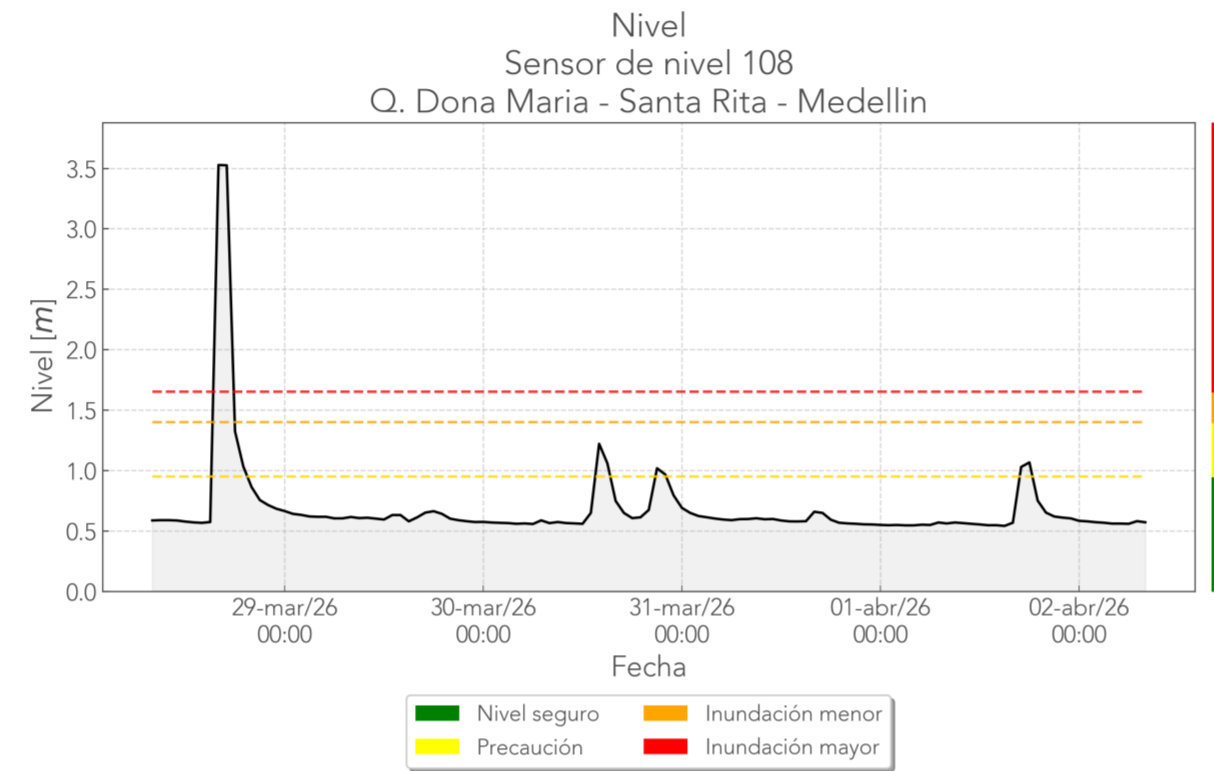
7 días antes



Informe de monitoreo: Las Playas

Fecha de reporte:
2-abr-26

Deslizamiento: Las Playas
Pluviómetro 418.
Cámara Las_Playas.
Nivel 108.



Última foto



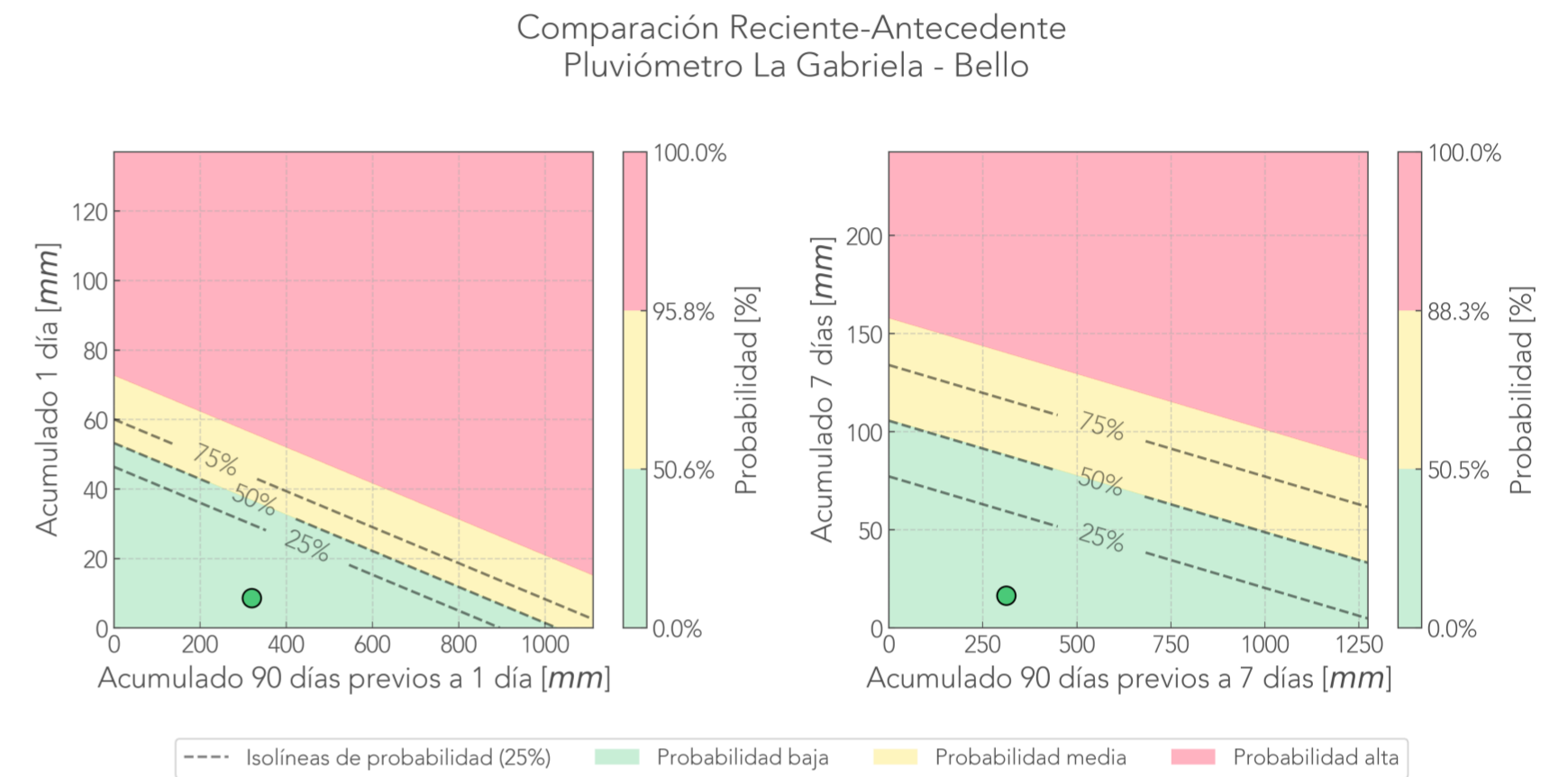
24 horas antes



7 días antes



Deslizamiento: La Gabriela
Pluviómetro 70.
Cámara La_Gabriela. Última foto hace 868 días



Última foto



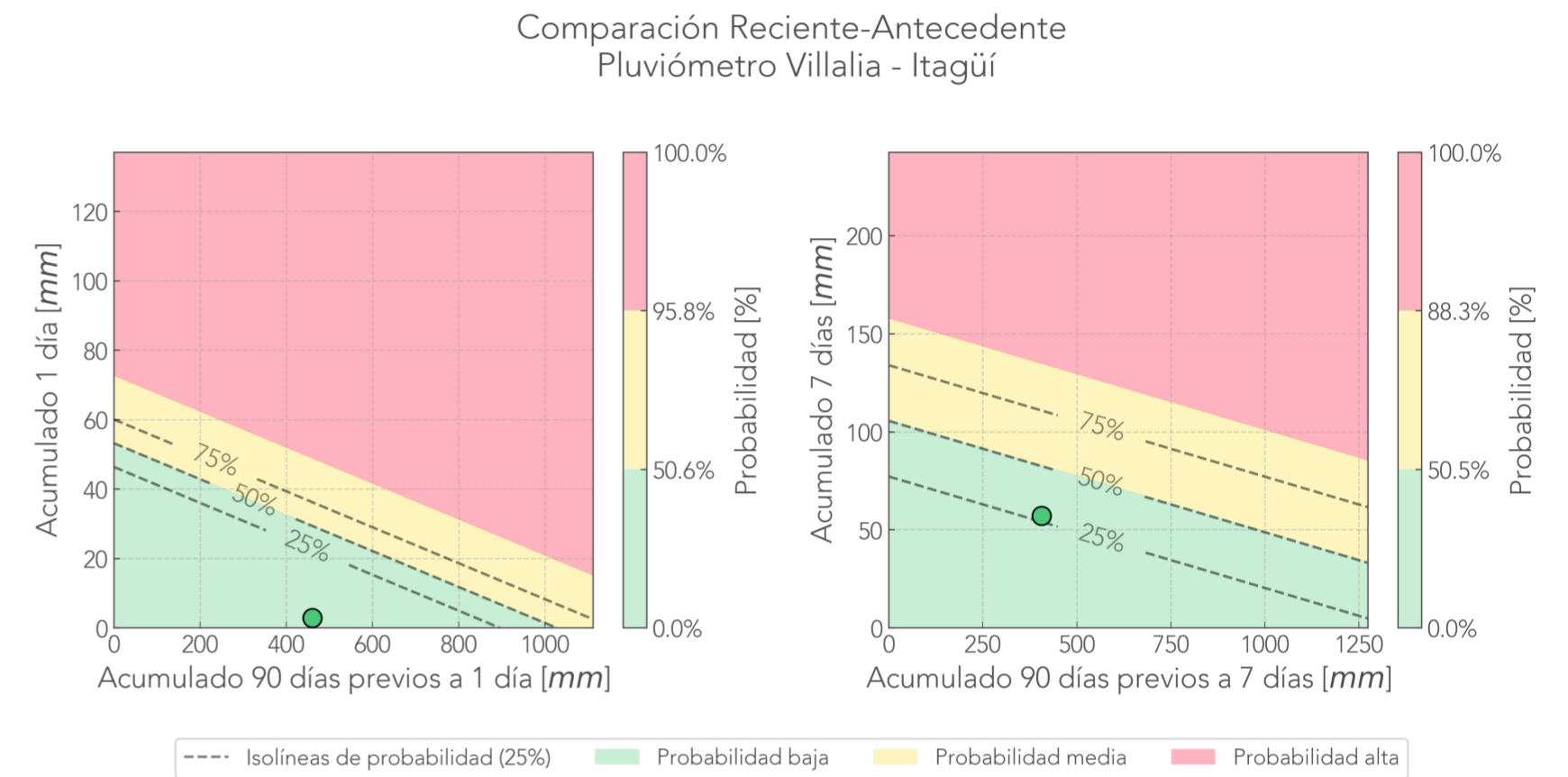
24 horas antes



7 días antes



Deslizamiento: Villalia
Pluviómetro 2.
Cámara Villalia.



Última foto



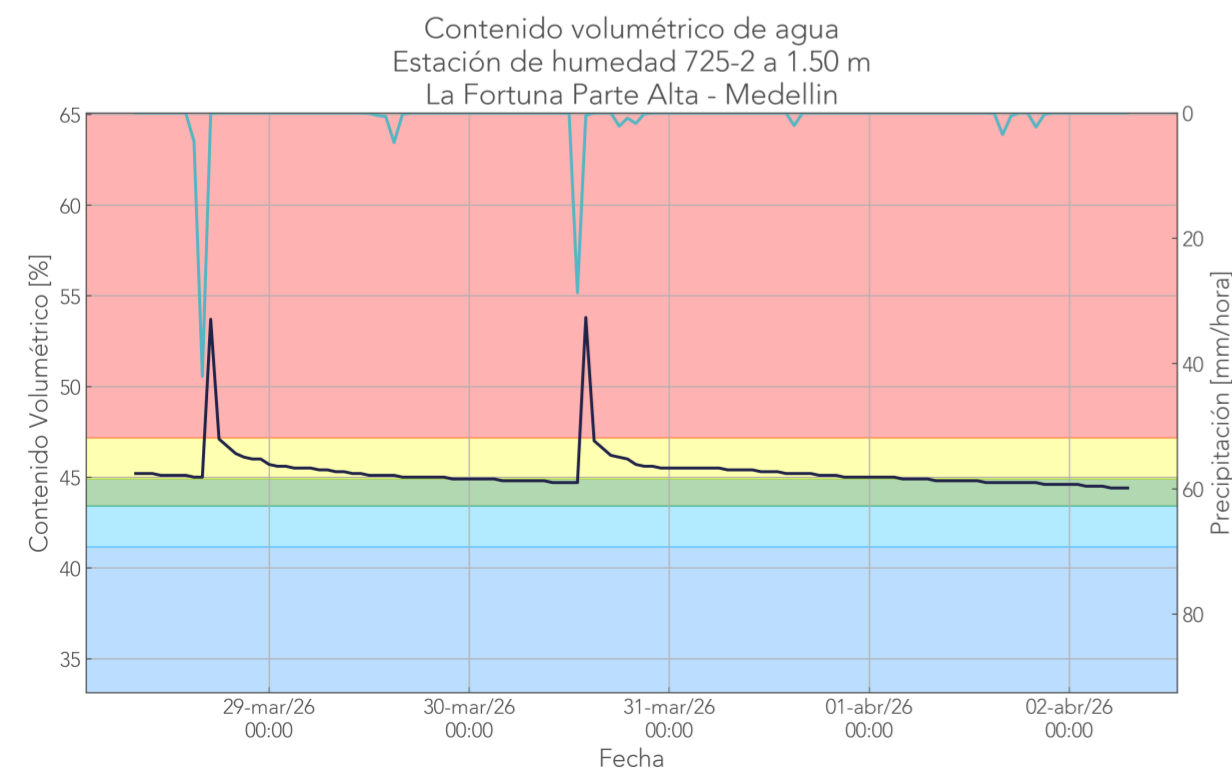
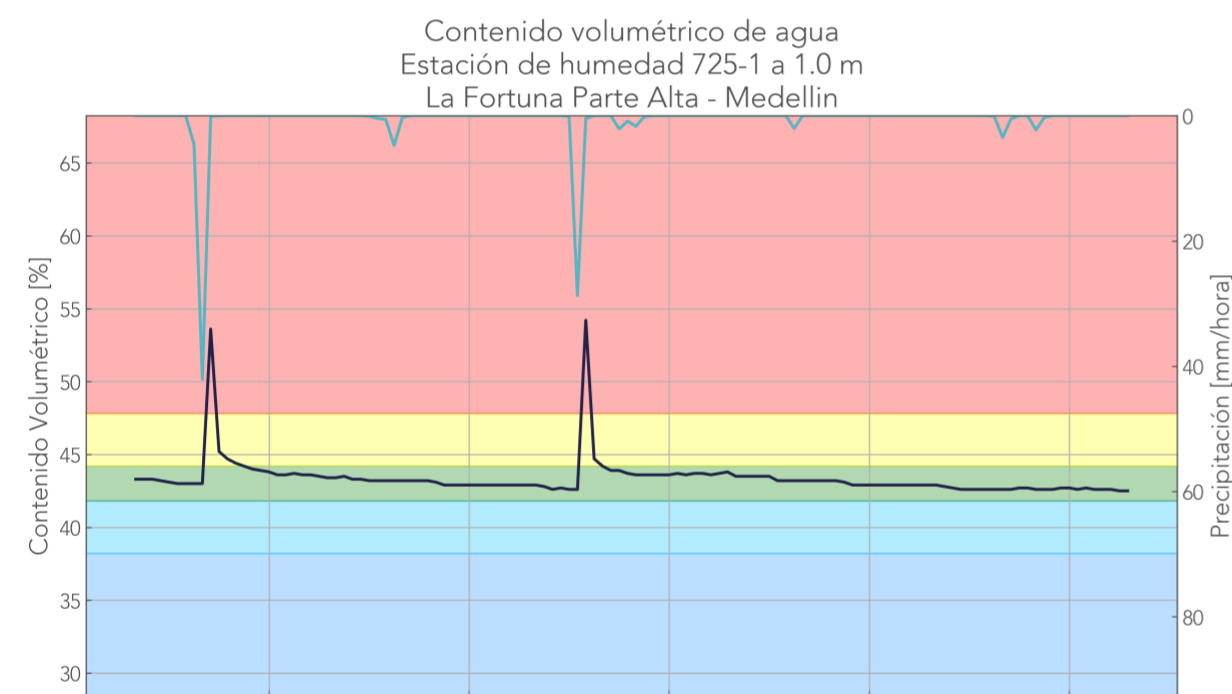
24 horas antes



7 días antes

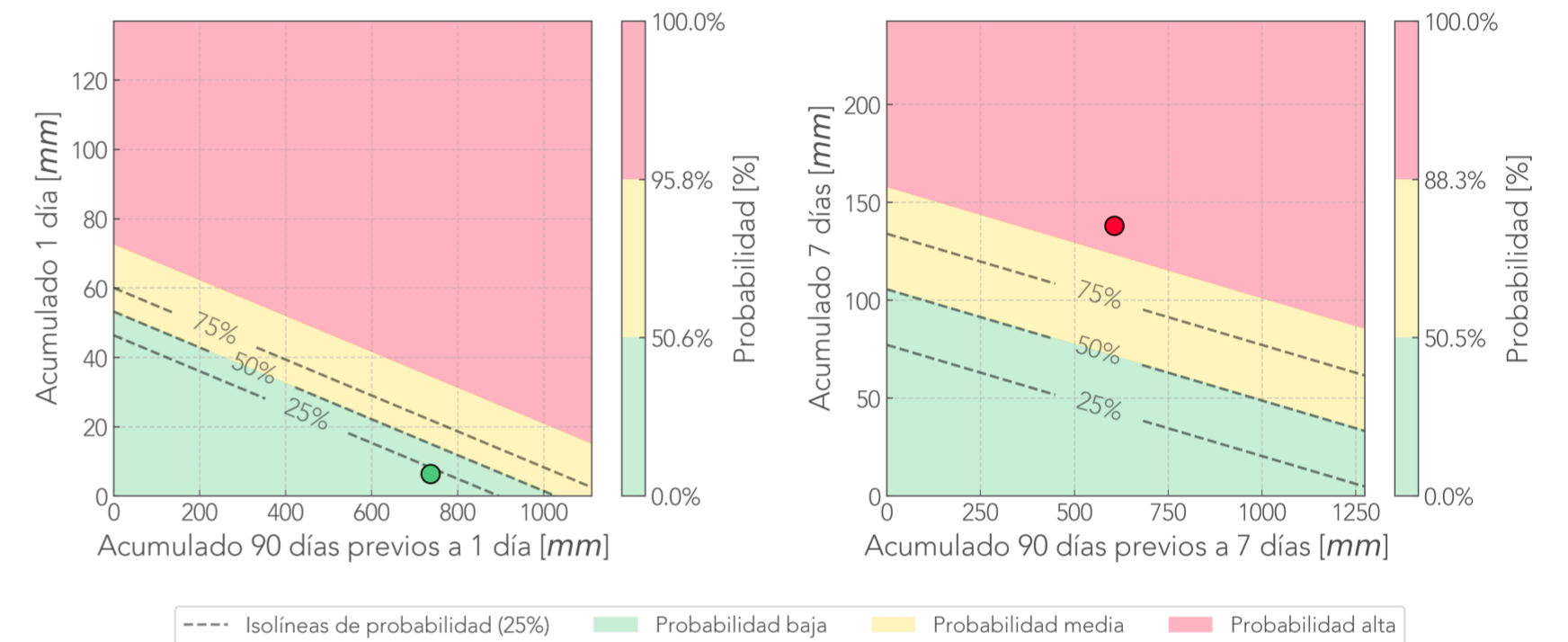


Deslizamiento: La Fortuna Parte Alta
Pluviómetro 730.
Humedad 725.
Tensiómetro 735. 23h saturadas.

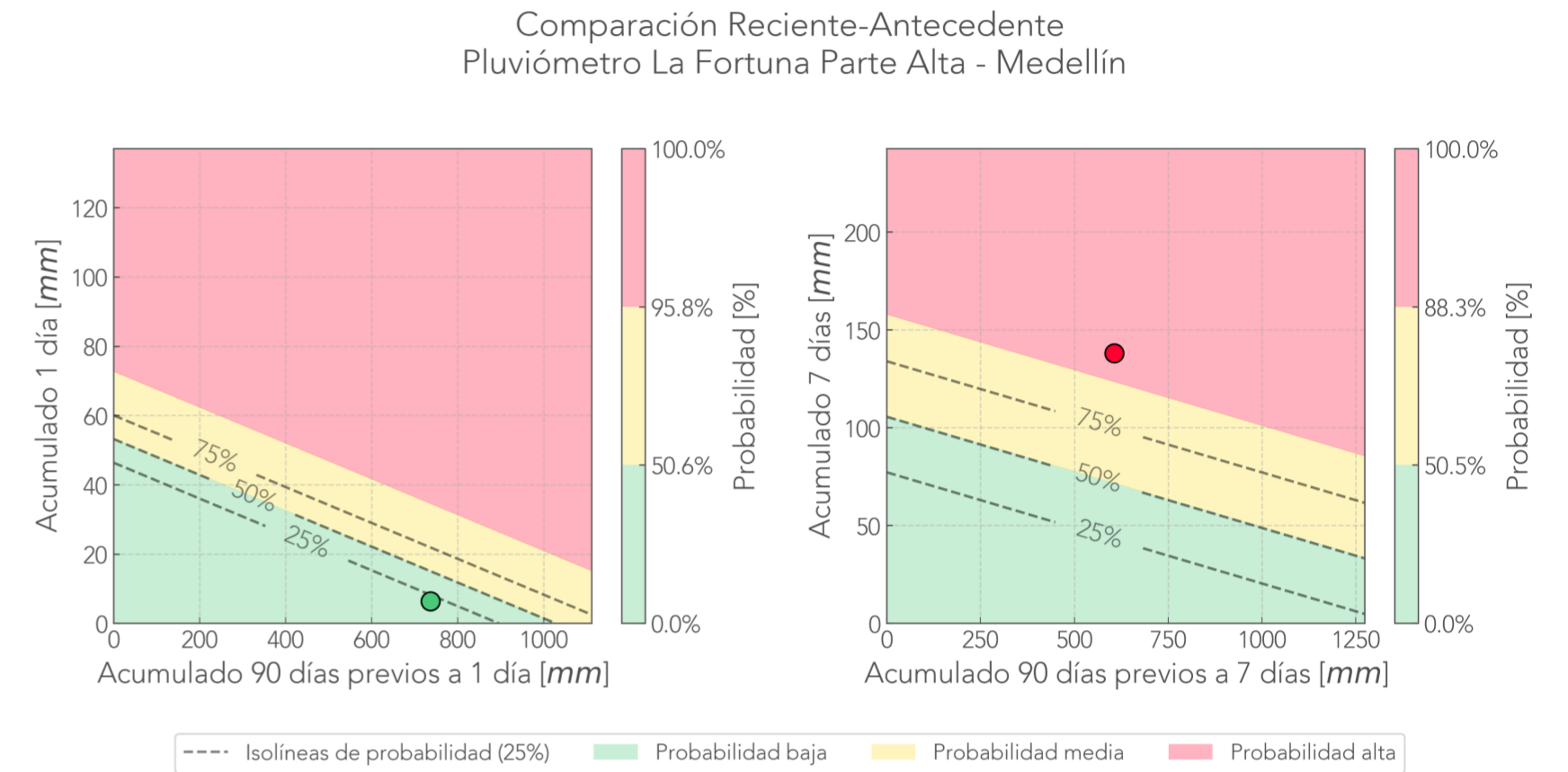


— Humedad del suelo [%] — Precipitación [mm/hora]
 — Muy Bajo — Bajo — Normal — Alto
 — Muy Alto

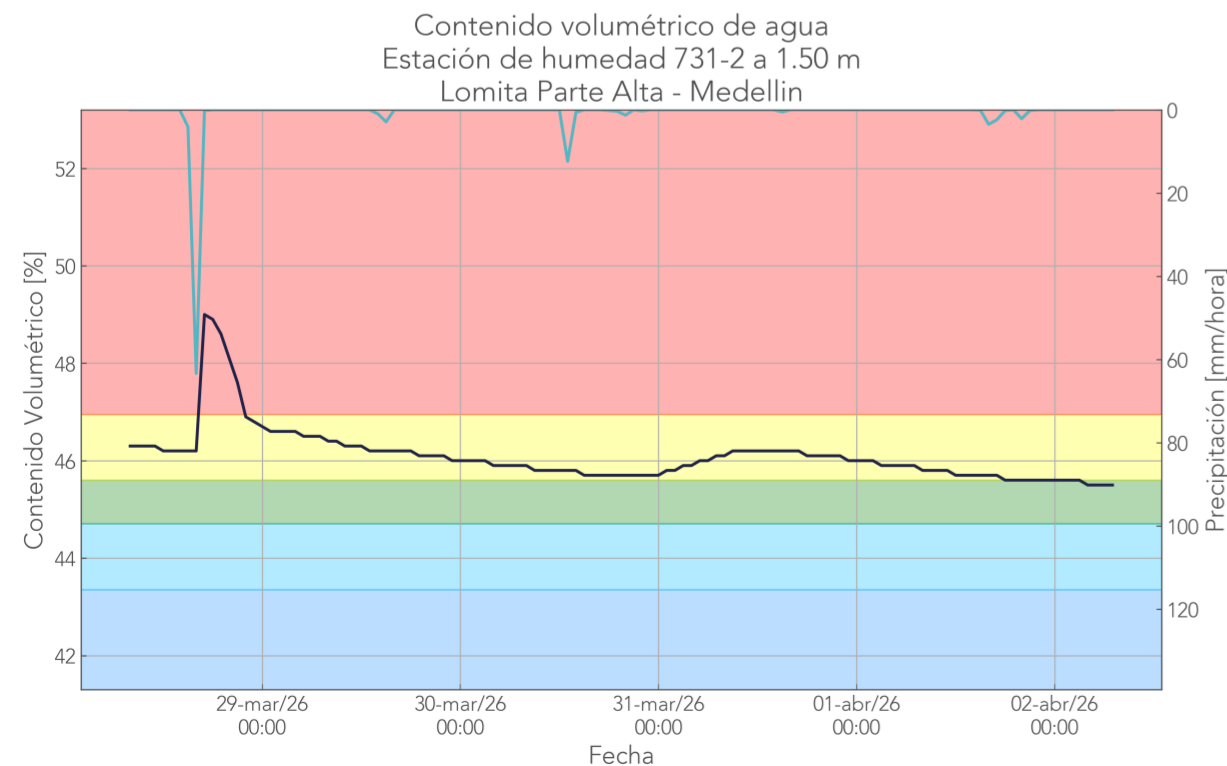
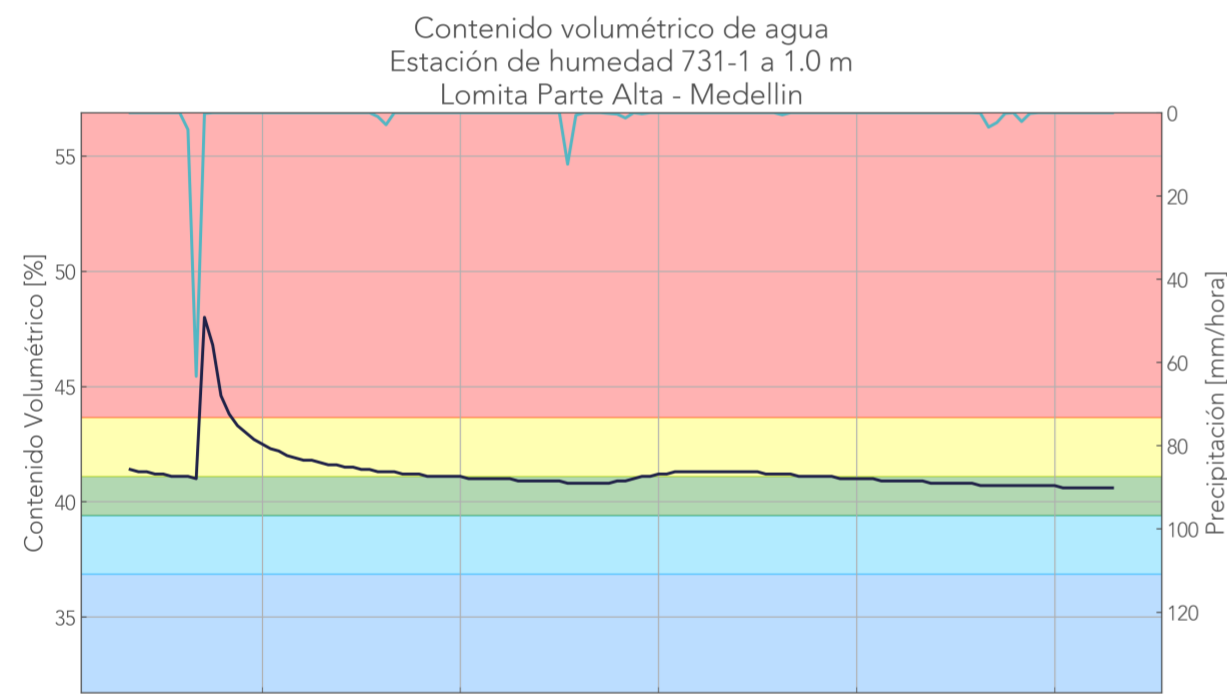
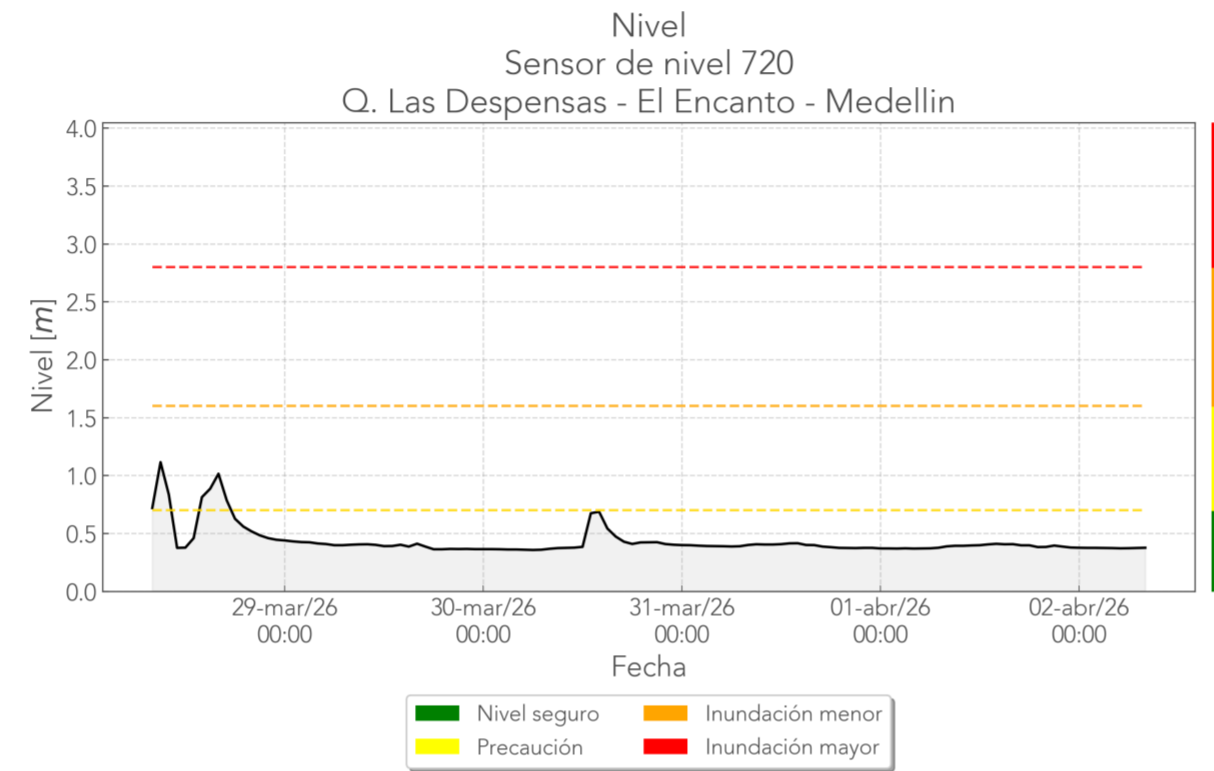
Comparación Reciente-Antecedente
Pluviómetro La Fortuna Parte Alta - Medellín



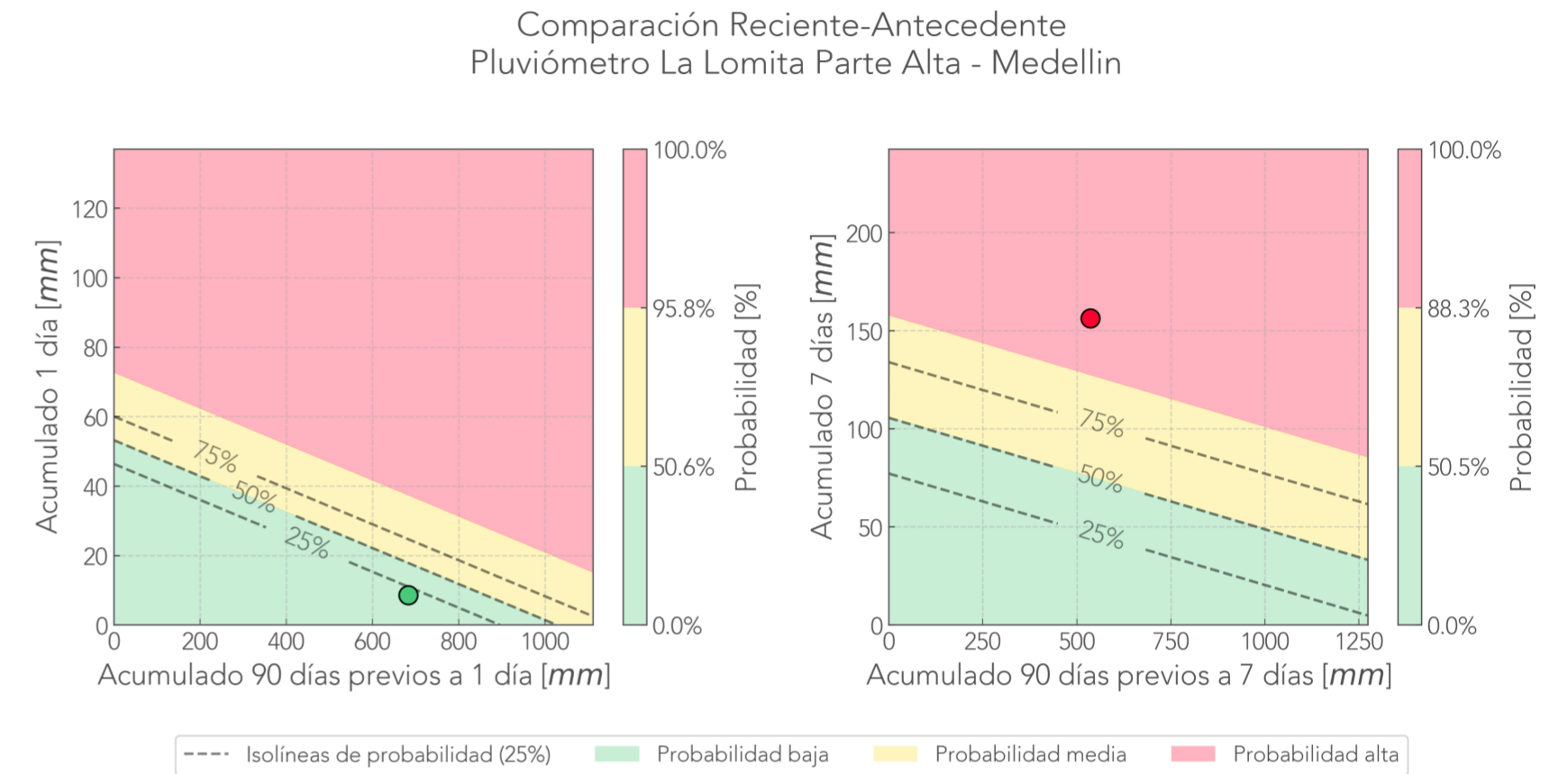
Deslizamiento: La Fortuna Parte Baja
 Pluviómetro 730.
 Humedad 726. Error en consulta.
 Tensiómetro 736. 23h saturadas.



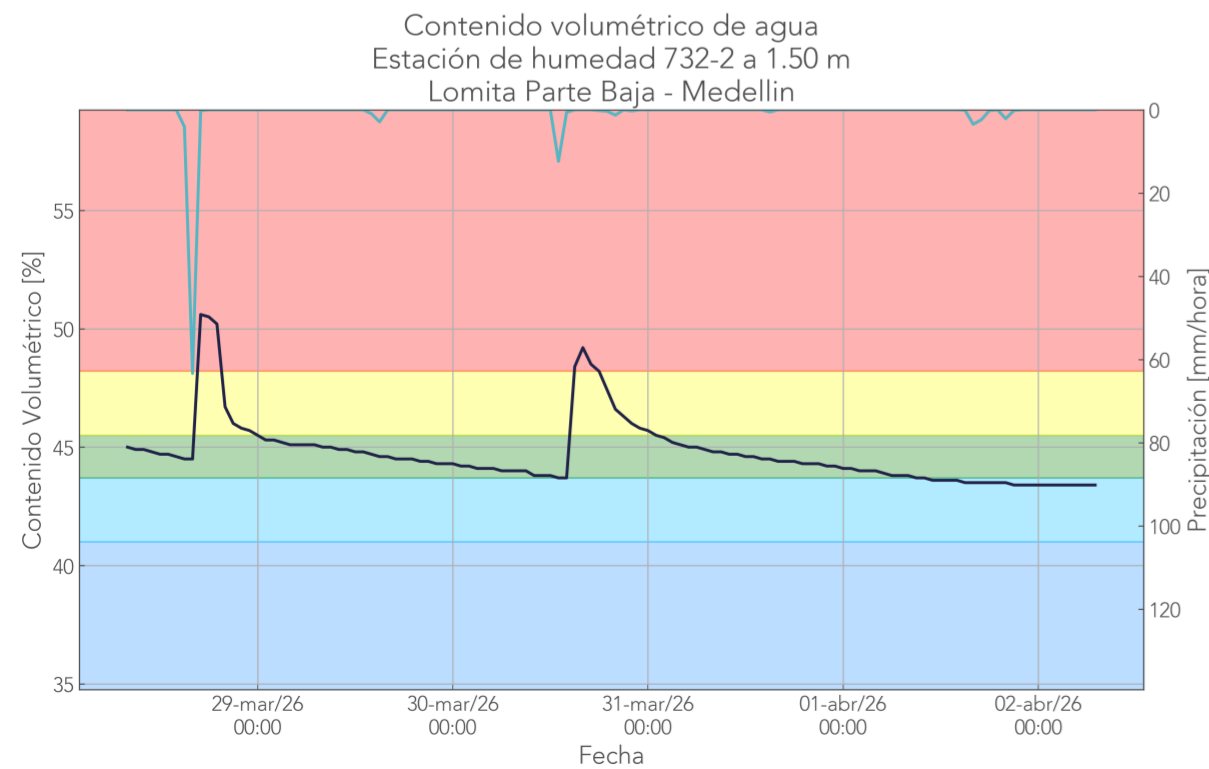
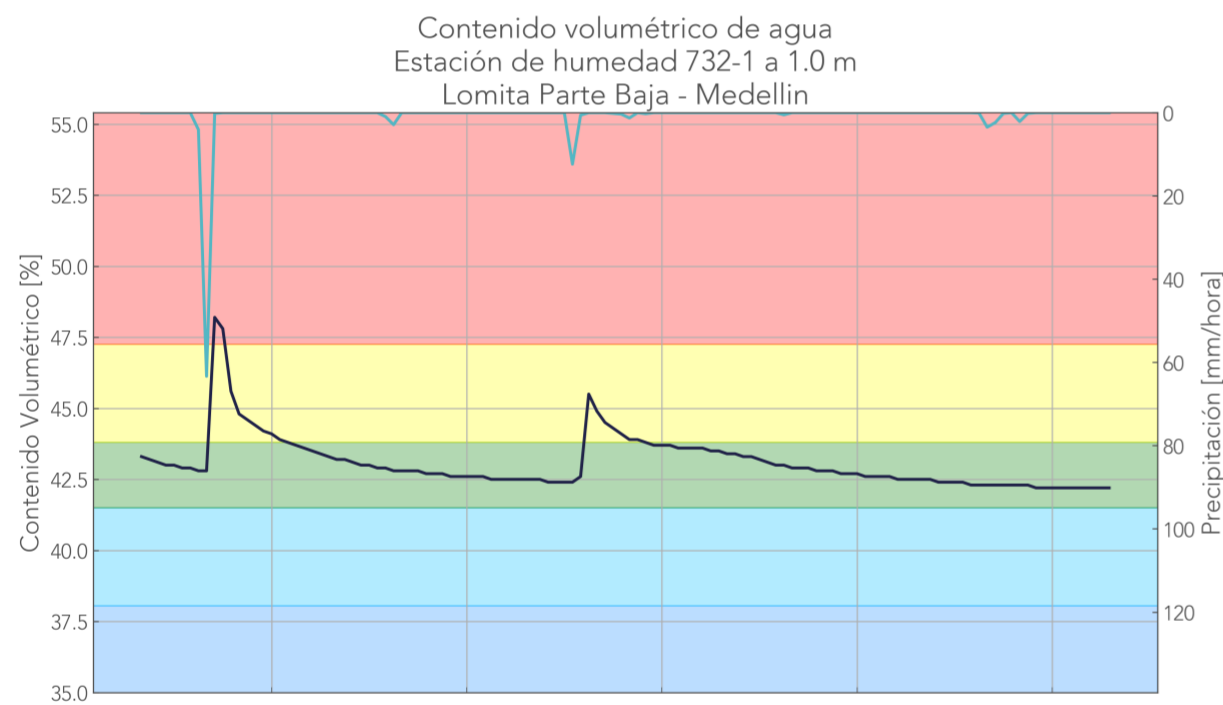
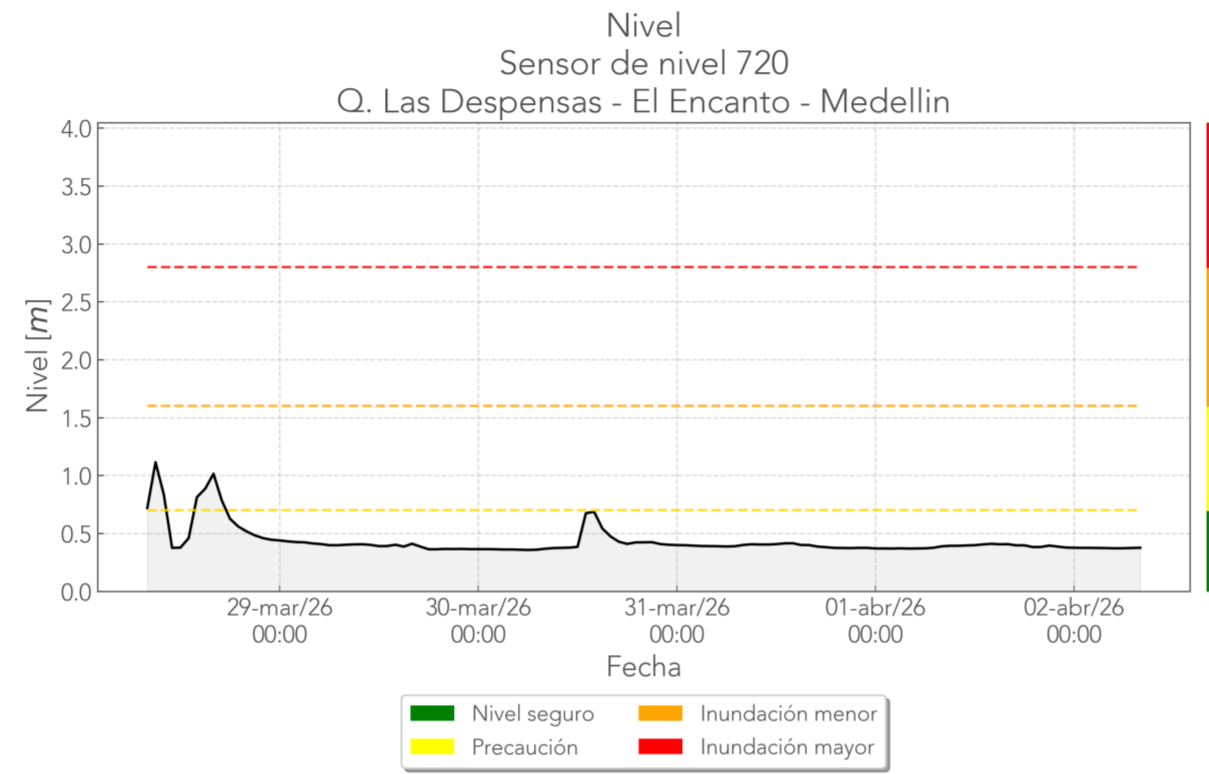
Deslizamiento: La Lomita Parte Alta
Pluviómetro 727.
Humedad 731. 1.5 m: Alto (45.6%)
Tensiómetro 733. 23h saturadas.
Nivel 720.



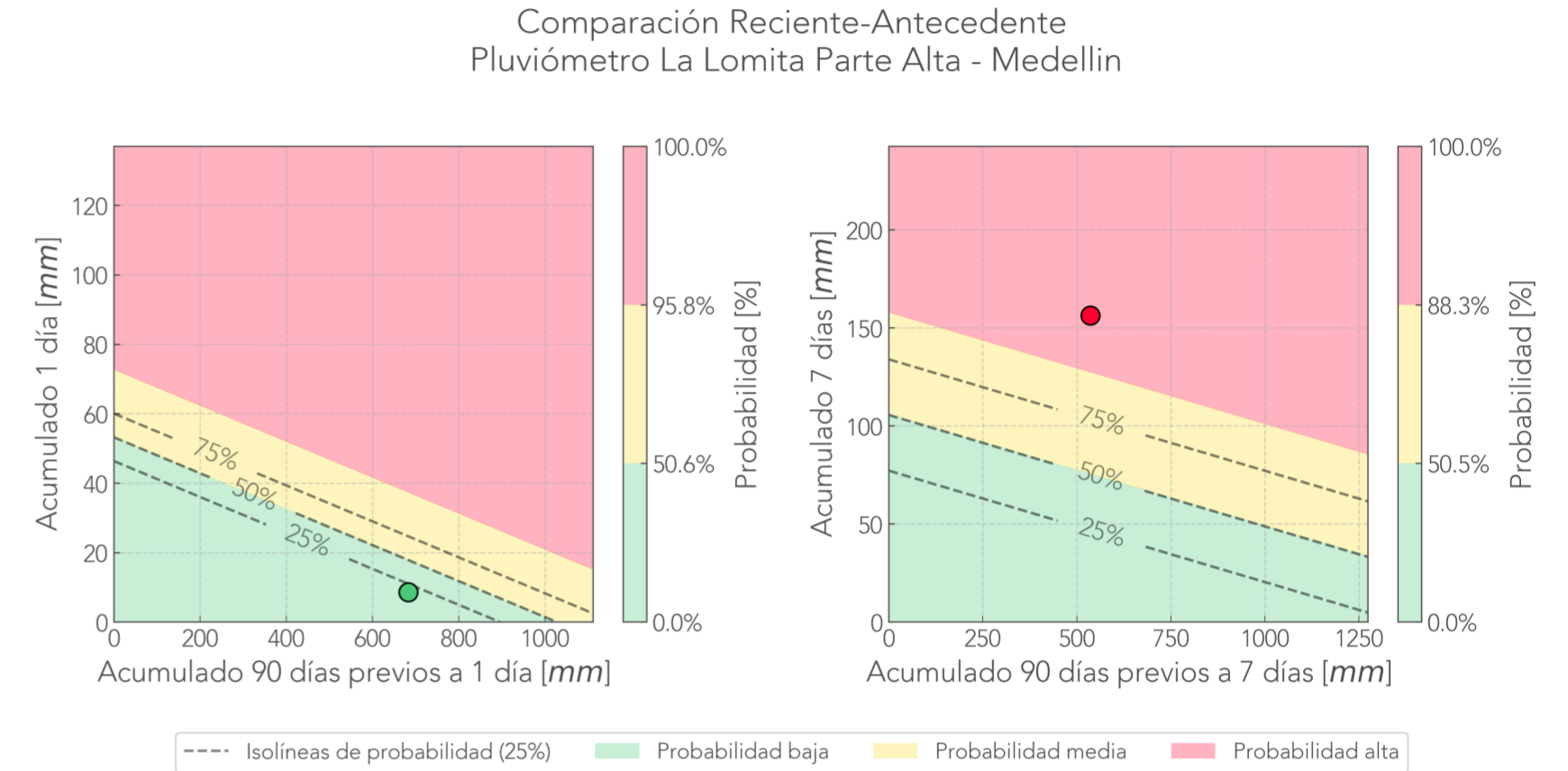
— Humedad del suelo [%] — Muy Bajo — Normal — Muy Alto
— Precipitación [mm/hora] — Bajo — Alto



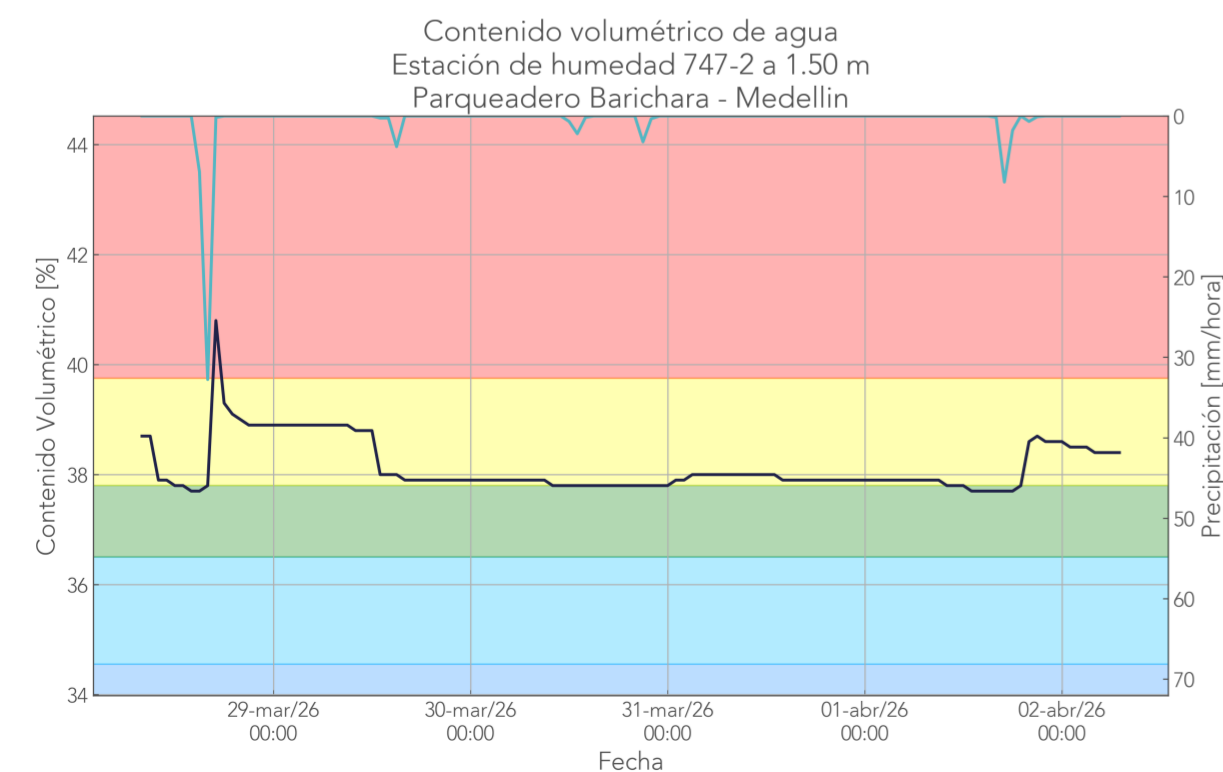
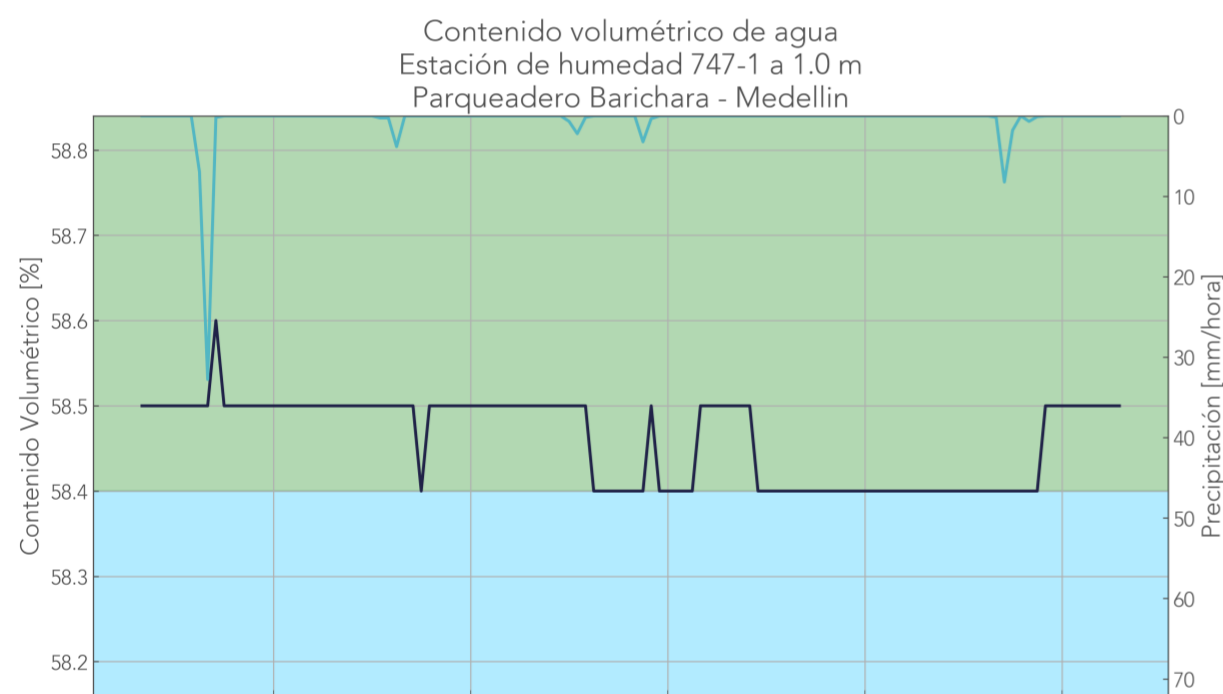
Deslizamiento: La Lomita Parte Baja
Pluviómetro 727.
Humedad 732.
Tensiómetro 734. 23h saturadas.
Nivel 720.



— Humedad del suelo [%] — Muy Bajo — Normal — Muy Alto
— Precipitación [mm/hora] — Bajo — Alto

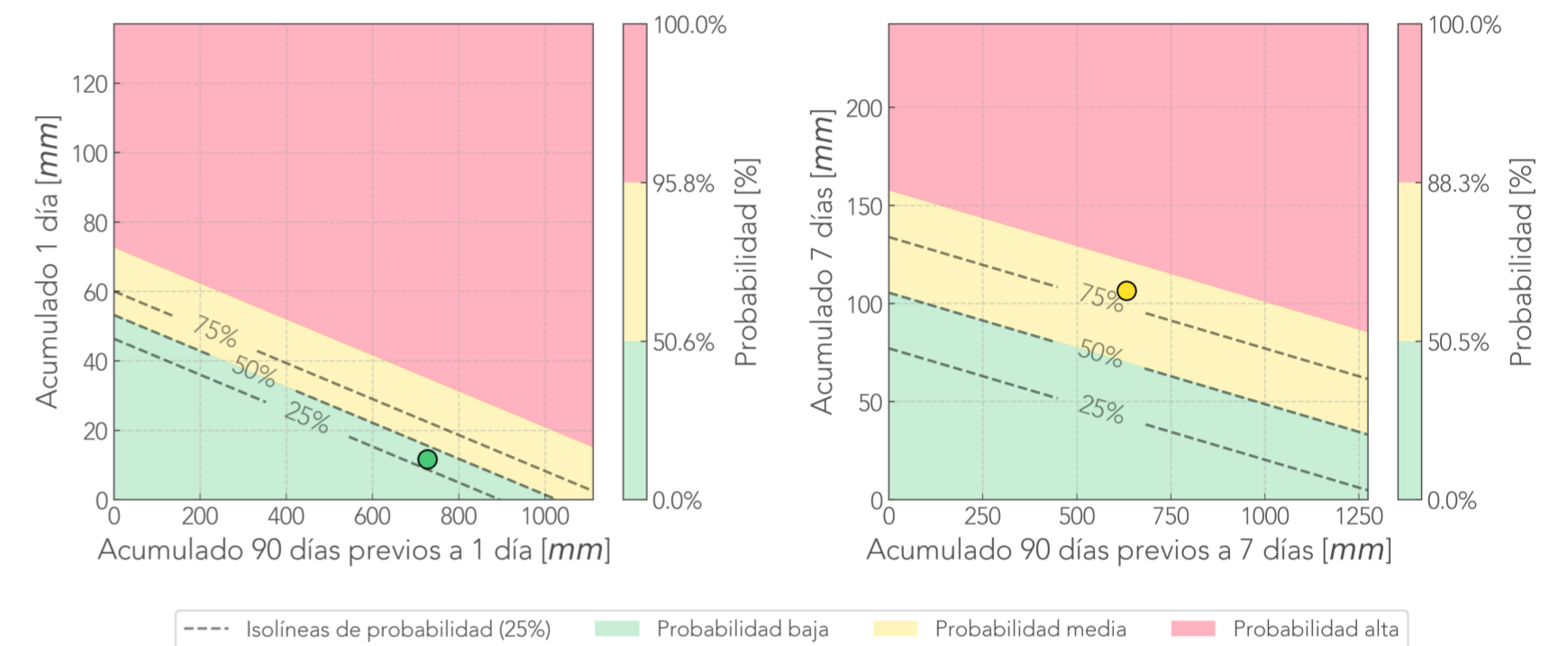


Deslizamiento: Parquadero Barichara
 Pluviómetro 744.
 Acelerómetro 749. Anomalía en cabeceo y balanceo.
 Humedad 747. 1.5 m: Alto (38.2%)
 Tensiómetro 748. 23h saturadas.



— Humedad del suelo [%] — Precipitación [mm/hora]
 — Muy Bajo — Bajo — Normal — Alto — Muy Alto

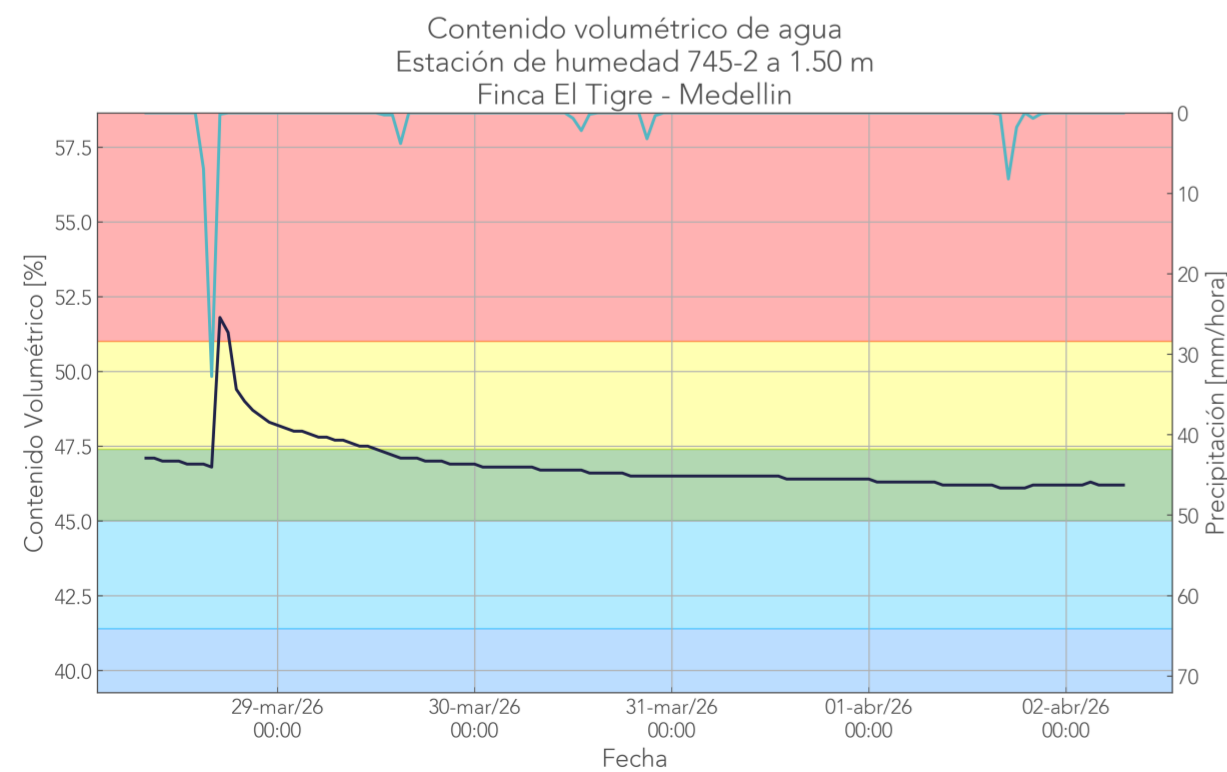
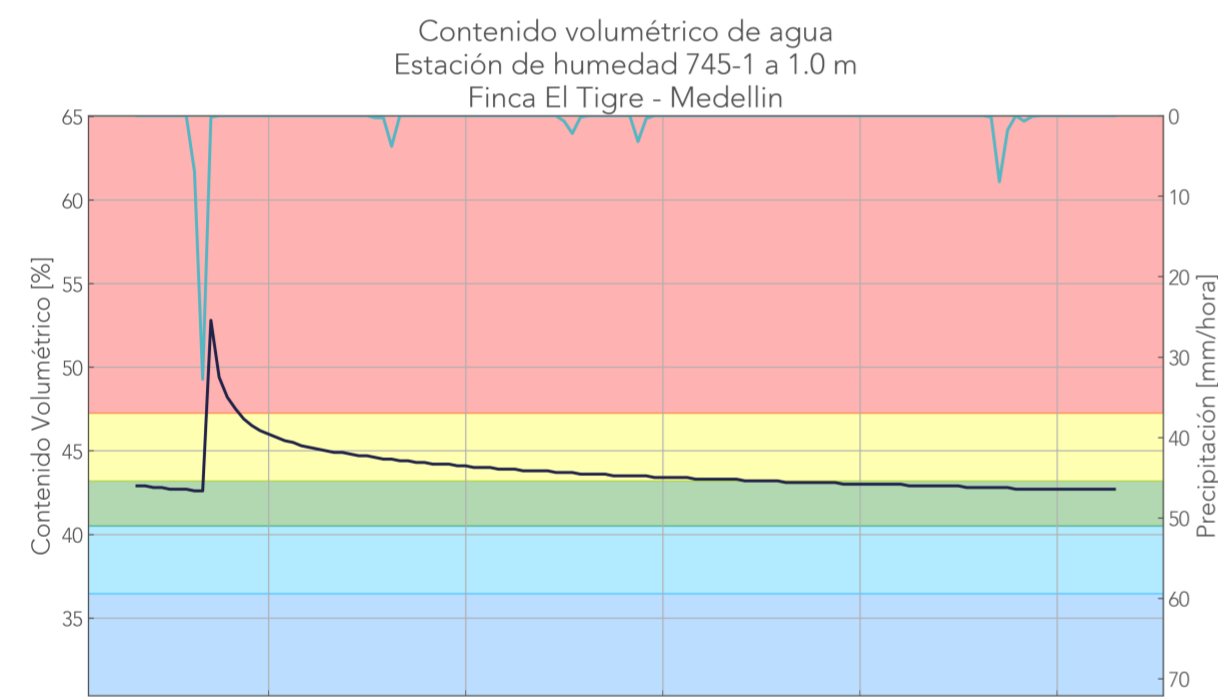
Comparación Reciente-Antecedente
 Pluviómetro Parquadero Barichara - Medellín



Informe de monitoreo: Finca el Tigre

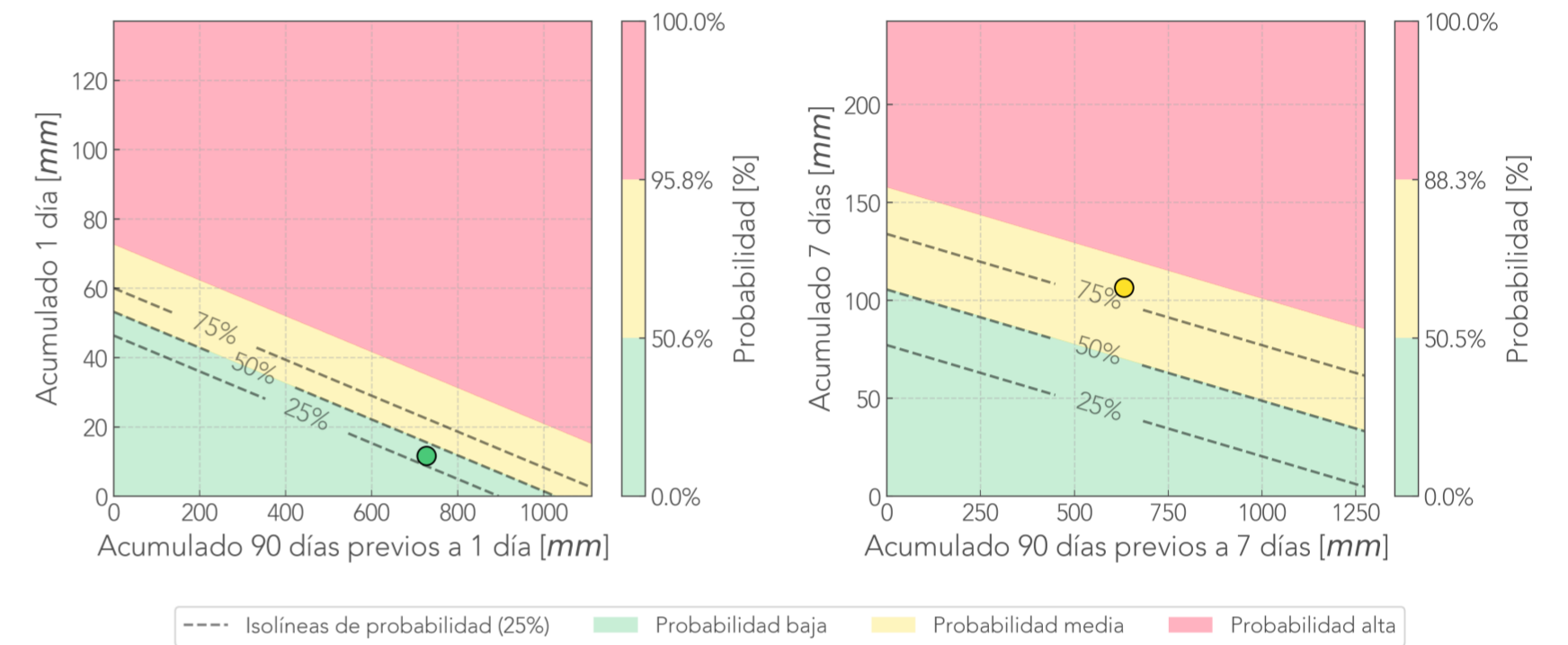
Fecha de reporte:
2-abr-26

Deslizamiento: Finca el Tigre
Pluviómetro 744.
Humedad 745.
Tensiómetro 746.

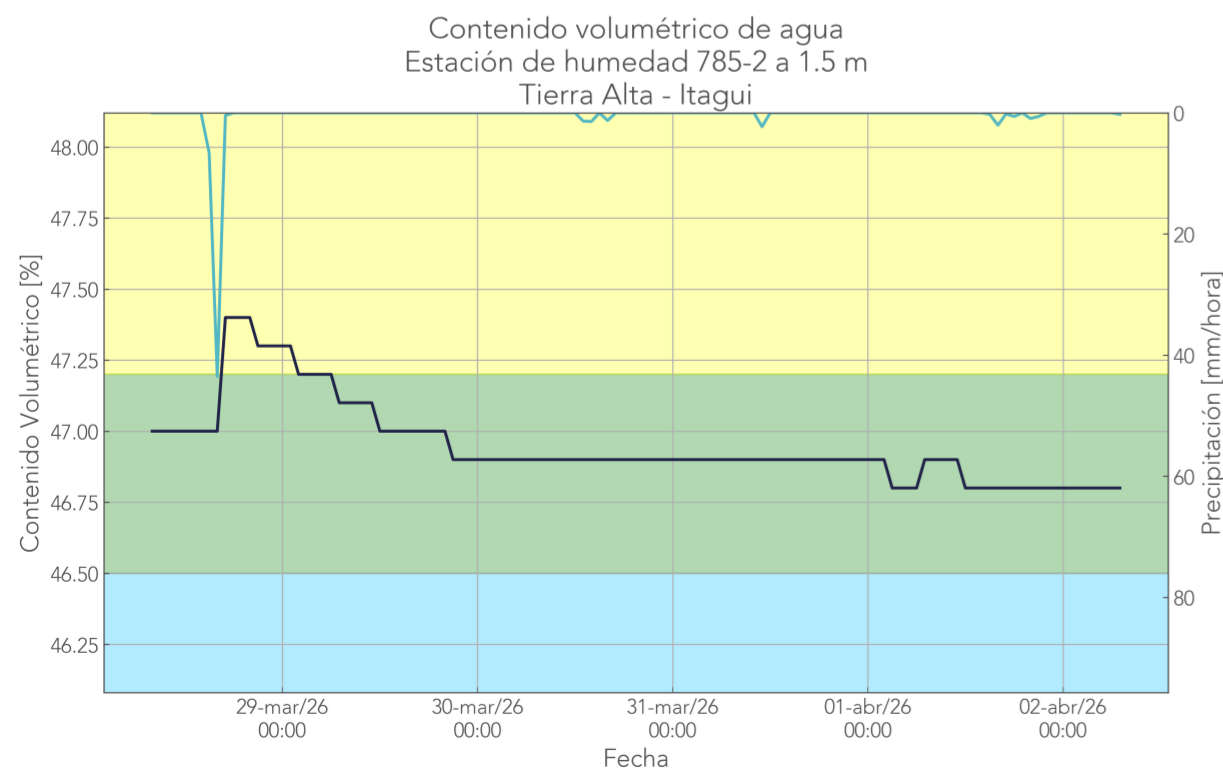
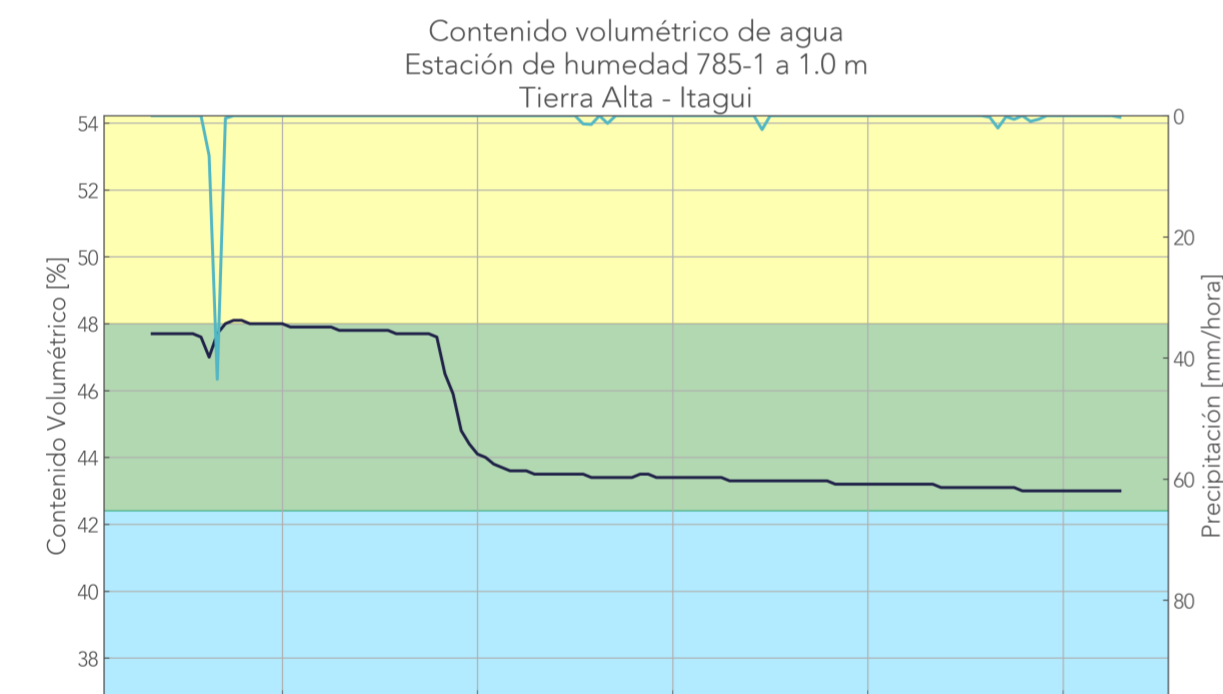


— Humedad del suelo [%] — Precipitación [mm/hora]
 — Muy Bajo — Bajo — Normal — Alto — Muy Alto

Comparación Reciente-Antecedente
Pluviómetro Parquadero Barichara - Medellín

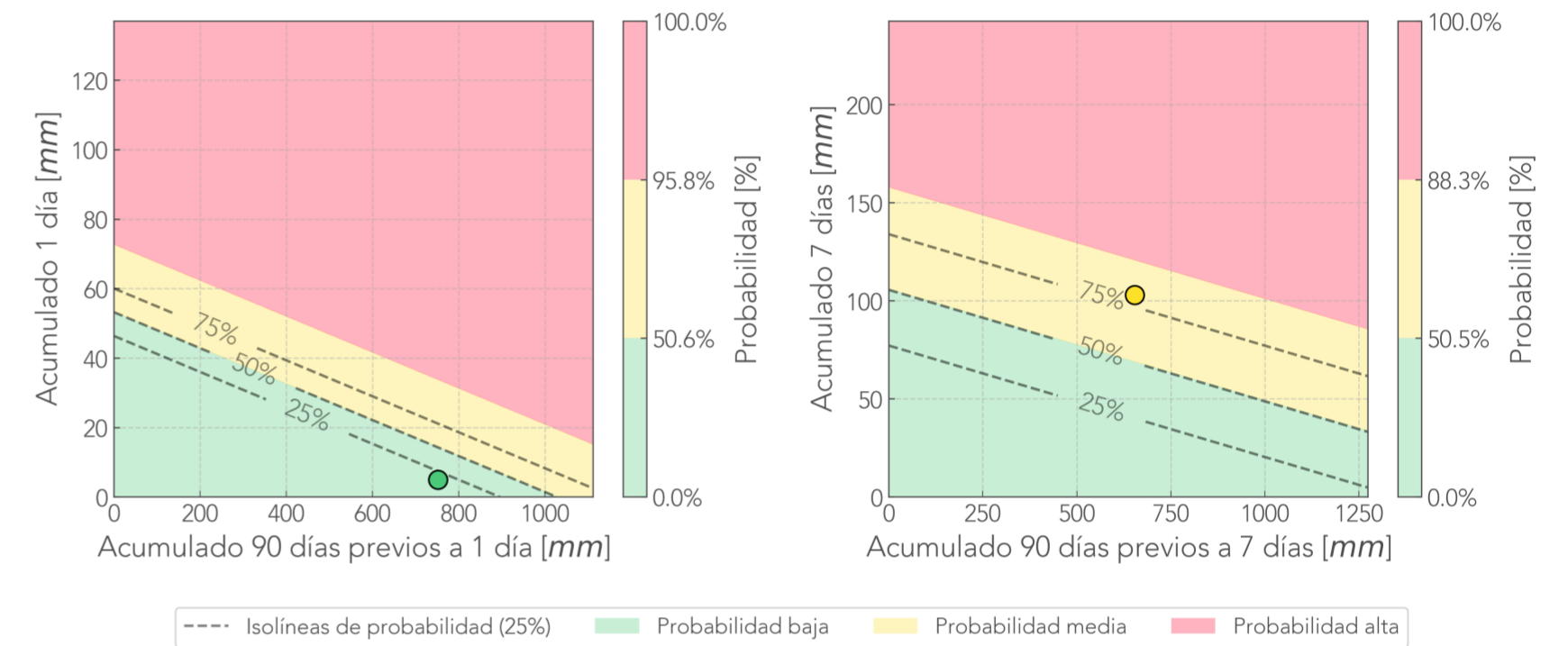


Deslizamiento: Tierra Alta
 Pluviómetro 780.
 Acelerómetro 847.
 Acelerómetro 848.
 Humedad 785.
 Tensiómetro 786. 23h saturadas.

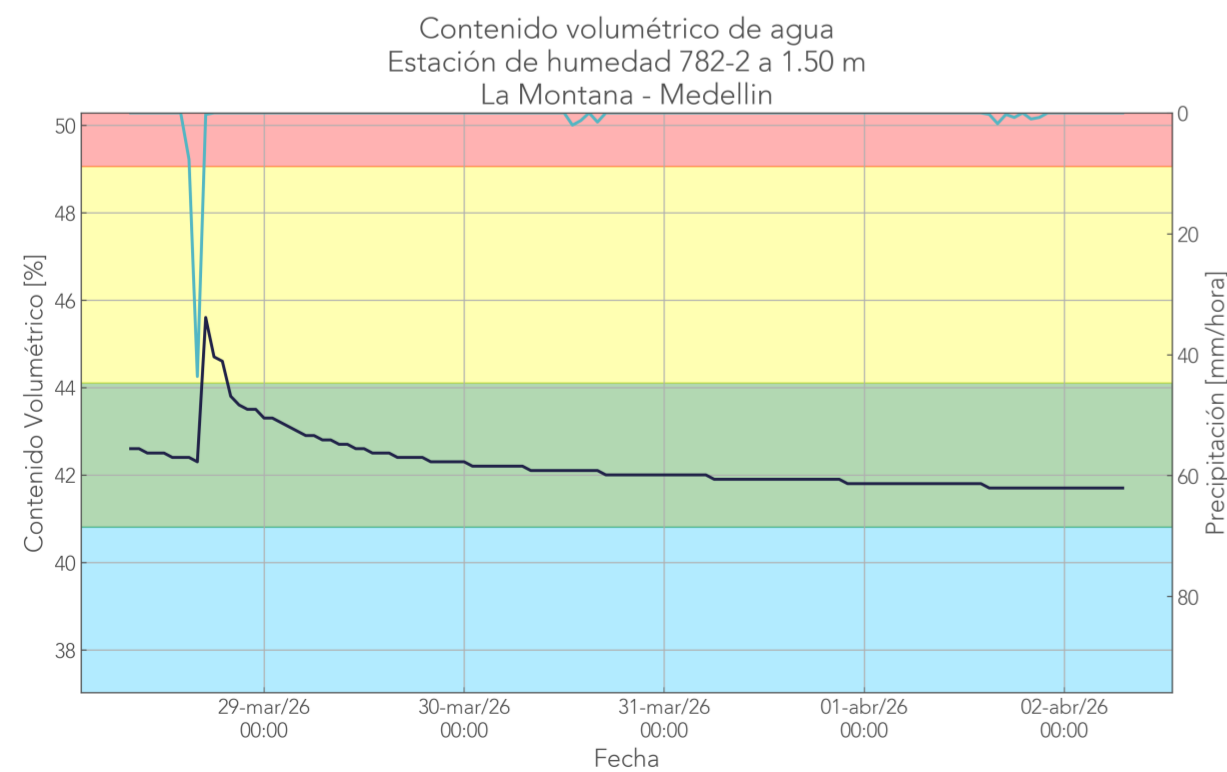
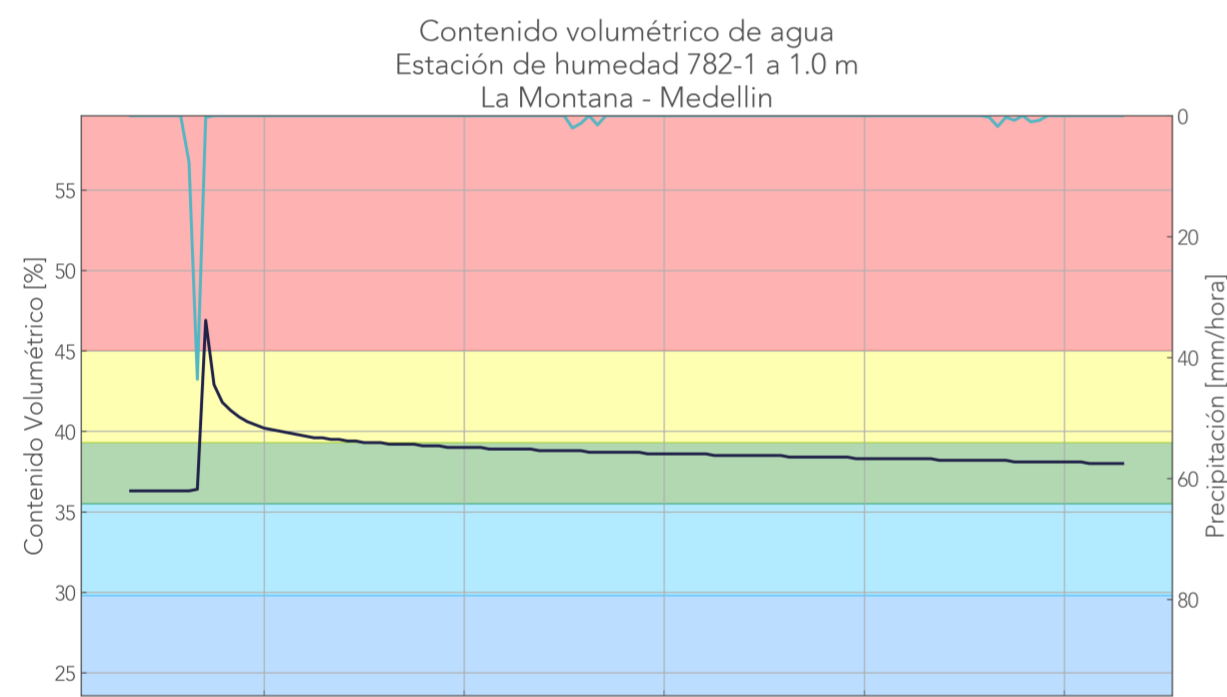


— Humedad del suelo [%] — Precipitación [mm/hora]
 ■ Muy Bajo ■ Bajo ■ Normal ■ Alto
 ■ Muy Alto

Comparación Reciente-Antecedente
Pluviómetro Tierra Alta - Medellín

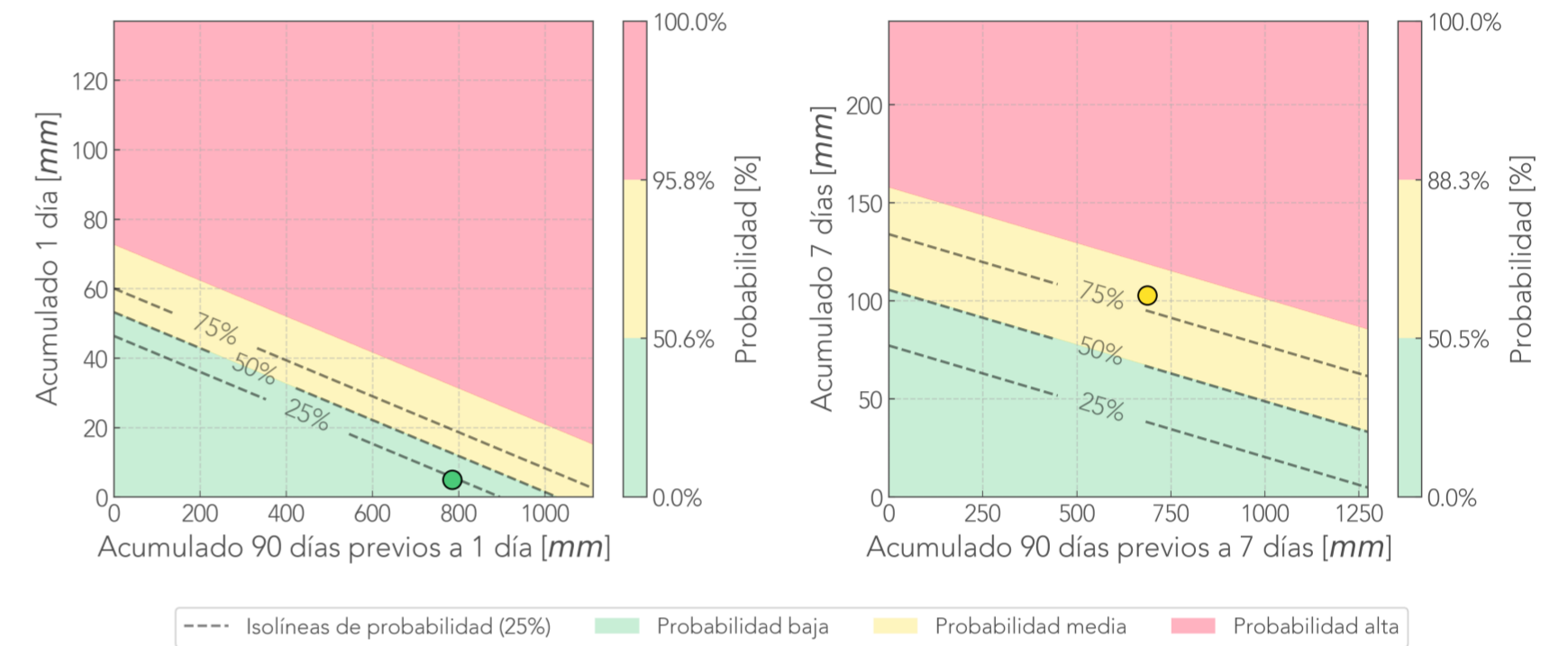


Deslizamiento: La Montaña
 Pluviómetro 781.
 Acelerómetro 873.
 Humedad 782.
 Tensiómetro 783. 23h saturadas.

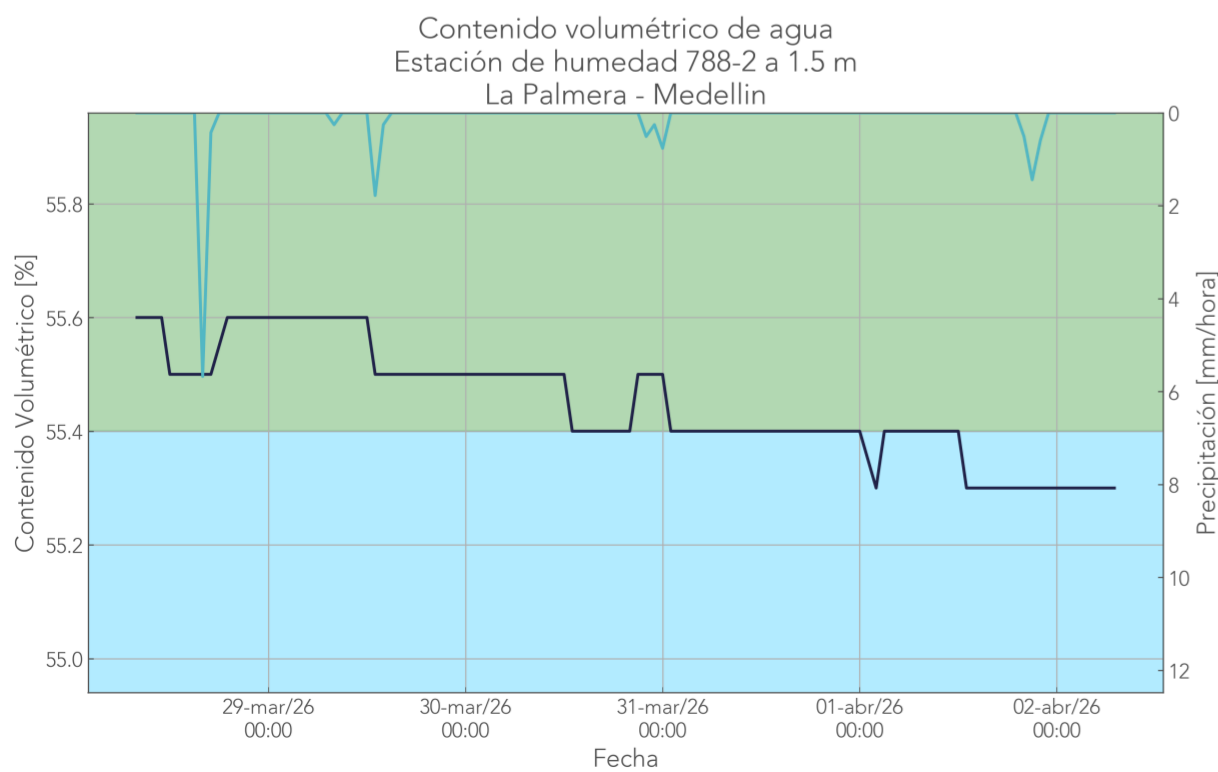
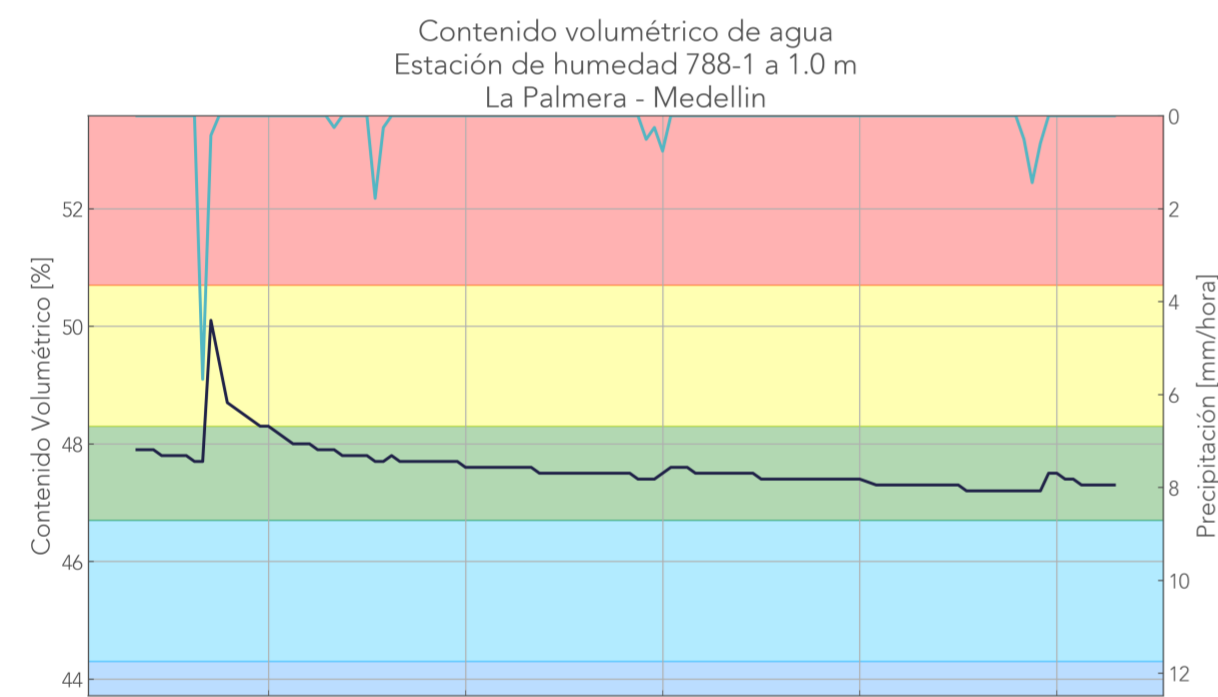


— Humedad del suelo [%] — Precipitación [mm/hora]
 ■ Muy Bajo ■ Bajo ■ Normal ■ Alto ■ Muy Alto

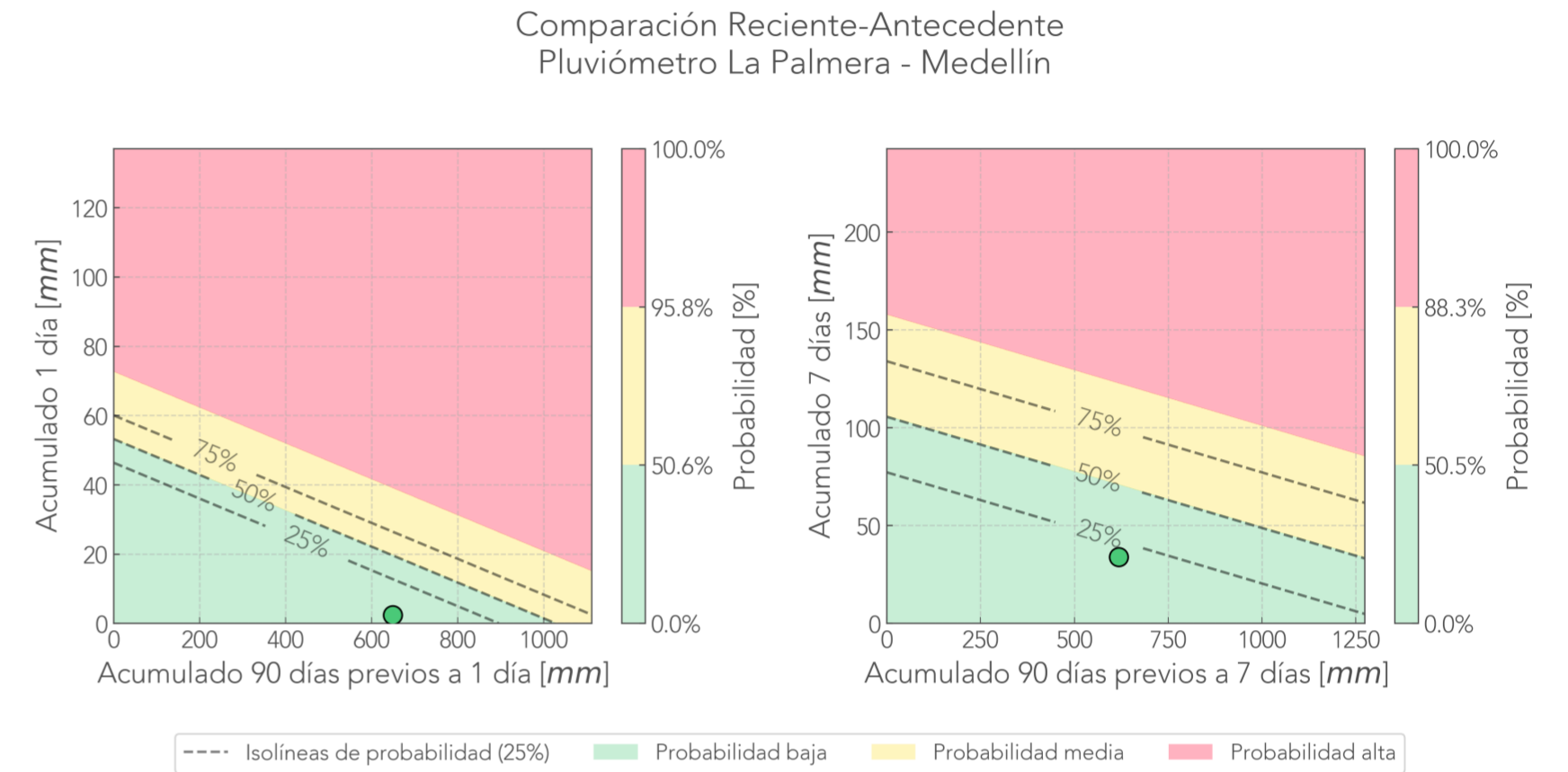
Comparación Reciente-Antecedente
 Pluviómetro La Montaña - Medellín



Deslizamiento: La Palmera
 Pluviómetro 787.
 Acelerómetro 844.
 Acelerómetro 845.
 Acelerómetro 846.
 Humedad 788.
 Tensiómetro 790. 23h saturadas.



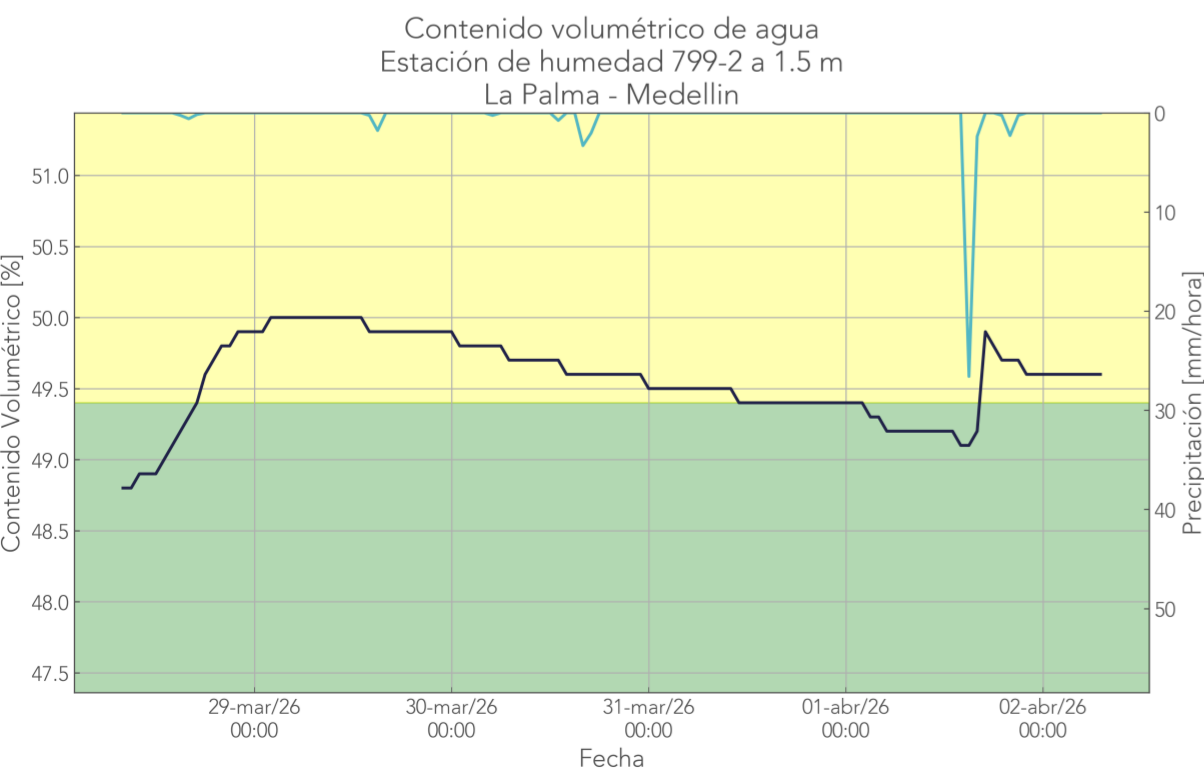
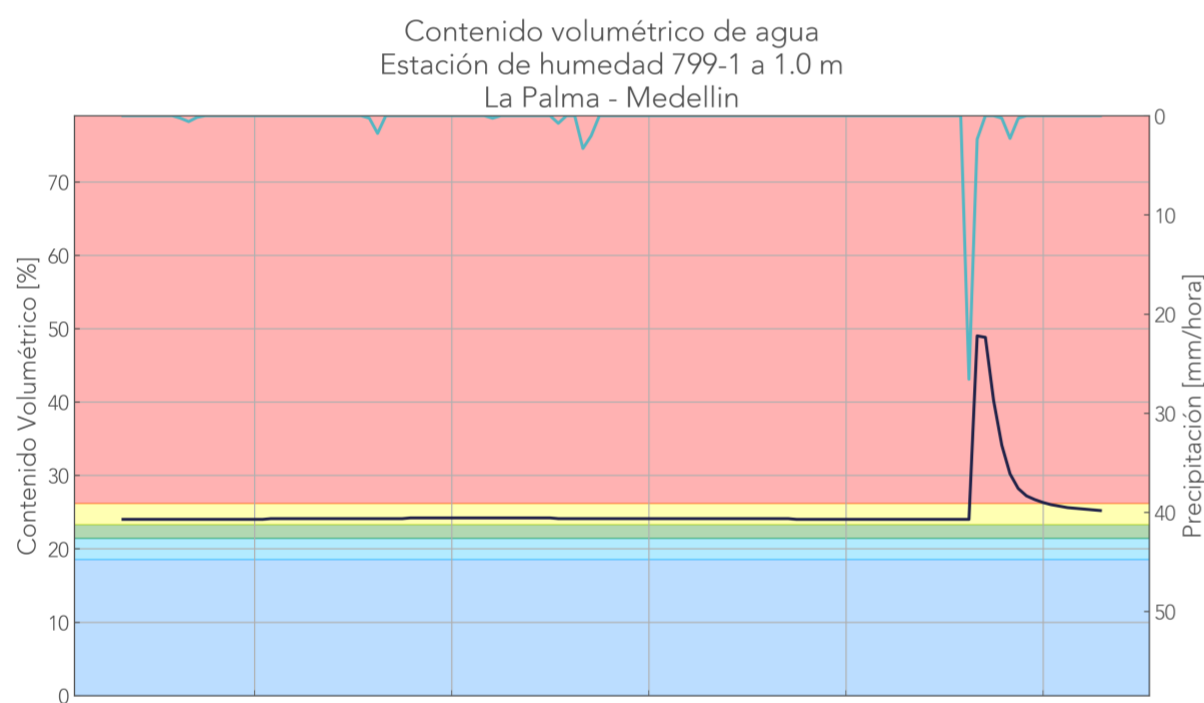
— Humedad del suelo [%] — Precipitación [mm/hora]
 Muy Bajo Bajo Alto Normal Muy Alto



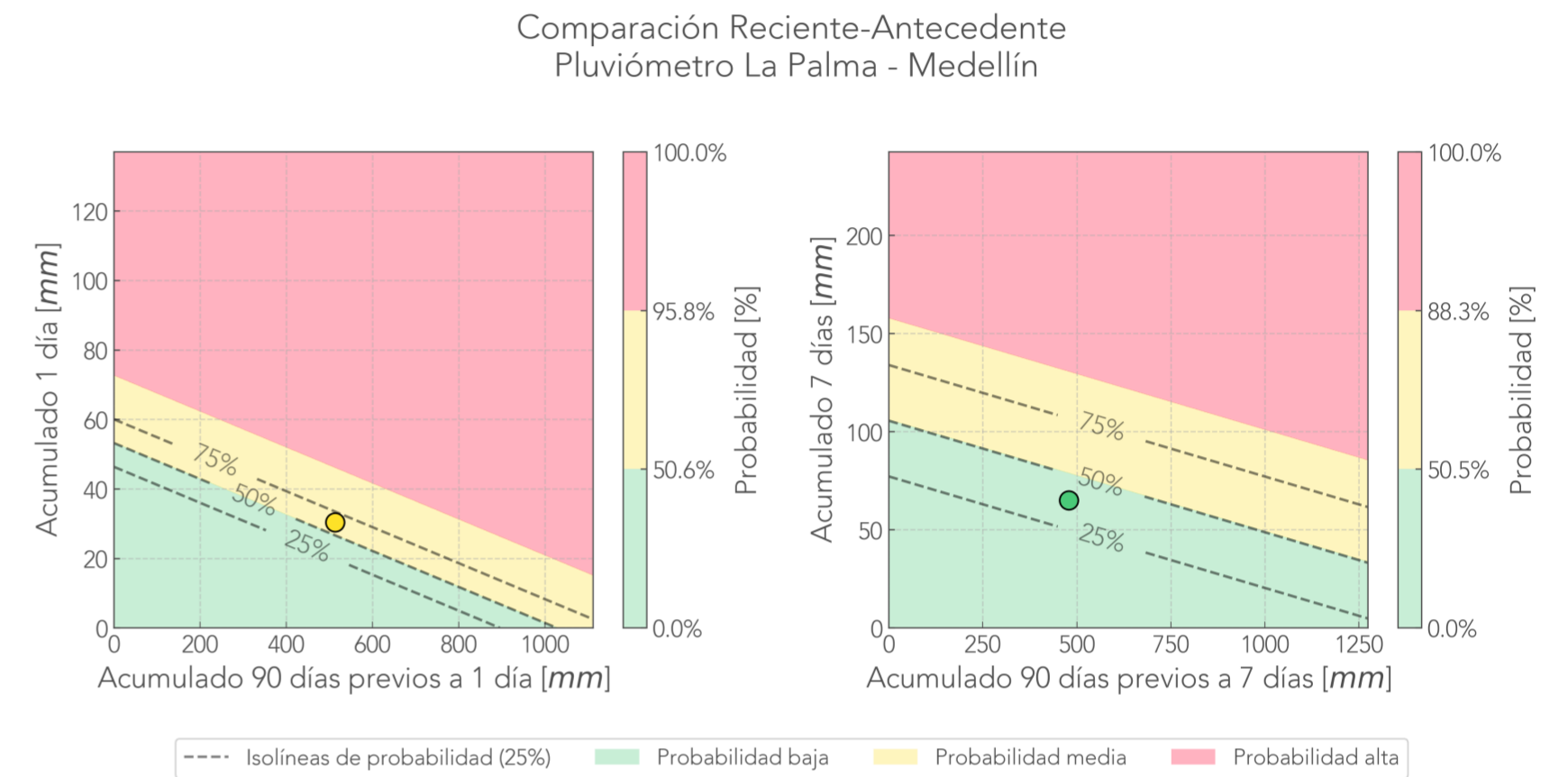
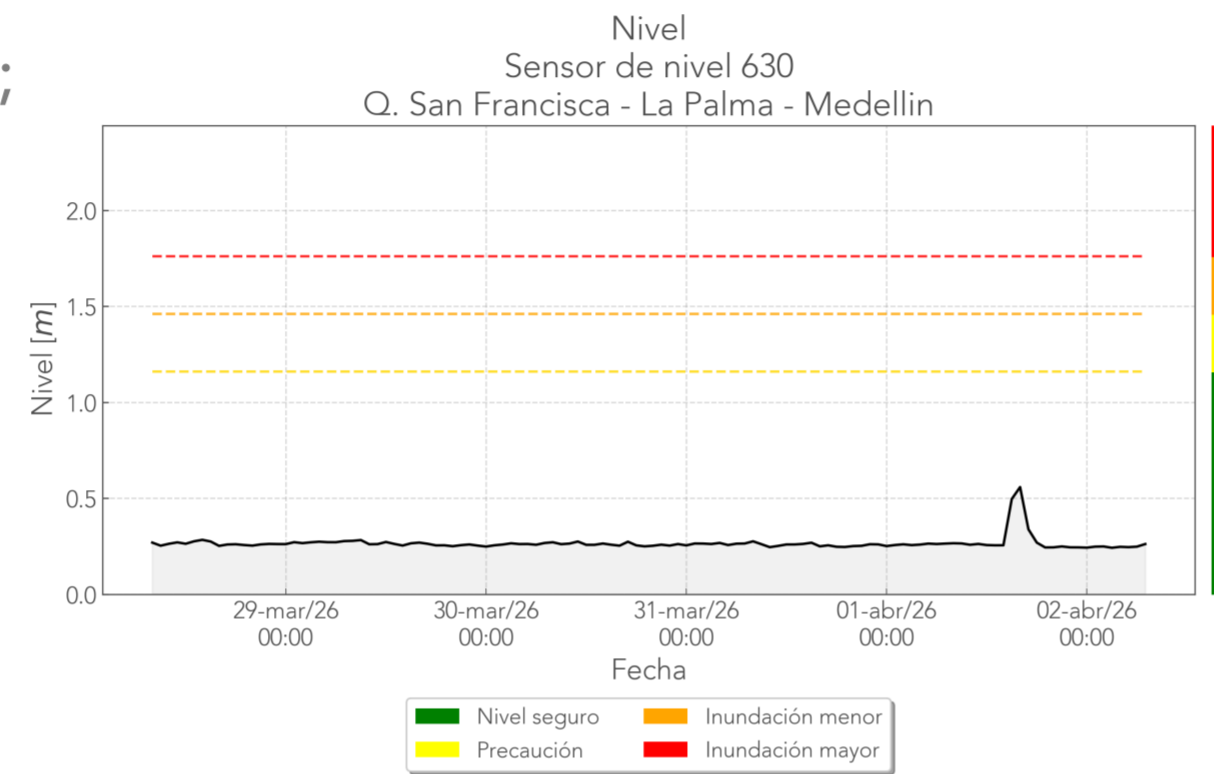
Informe de monitoreo: La Palma

Fecha de reporte:
2-abr-26

Deslizamiento: La Palma
Pluviómetro 798.
Acelerómetro 864.
Humedad 799. 1.0 m: Muy Alto (28.0%);
Tensiómetro 800. 23h saturadas.
Nivel 630.

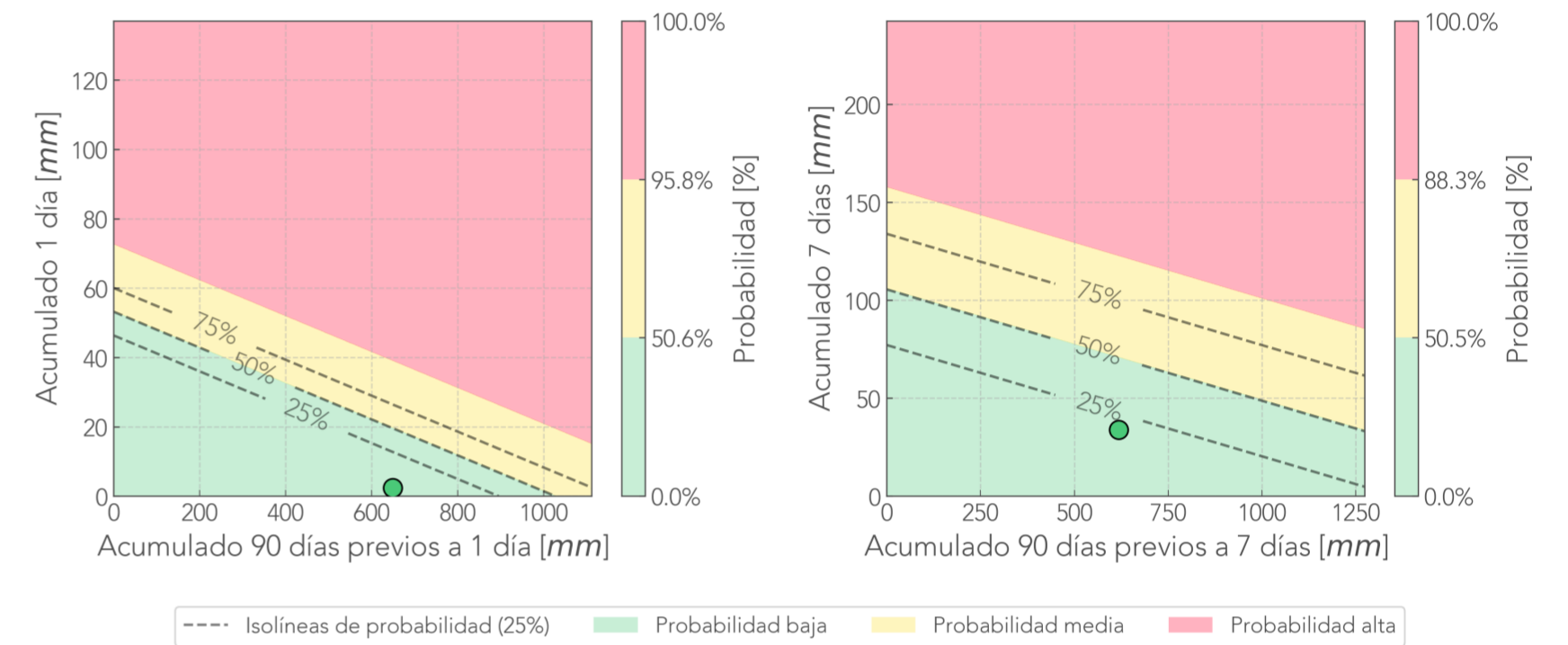


— Humedad del suelo [%] — Precipitación [mm/hora]
 Muy Bajo (light blue) Bajo (blue) Normal (green) Alto (yellow) Muy Alto (red)



Deslizamiento: Los Balsos
Pluviómetro 787.
Cámara Los_Balsos.

Comparación Reciente-Antecedente
Pluviómetro La Palmera - Medellín



Última foto



24 horas antes



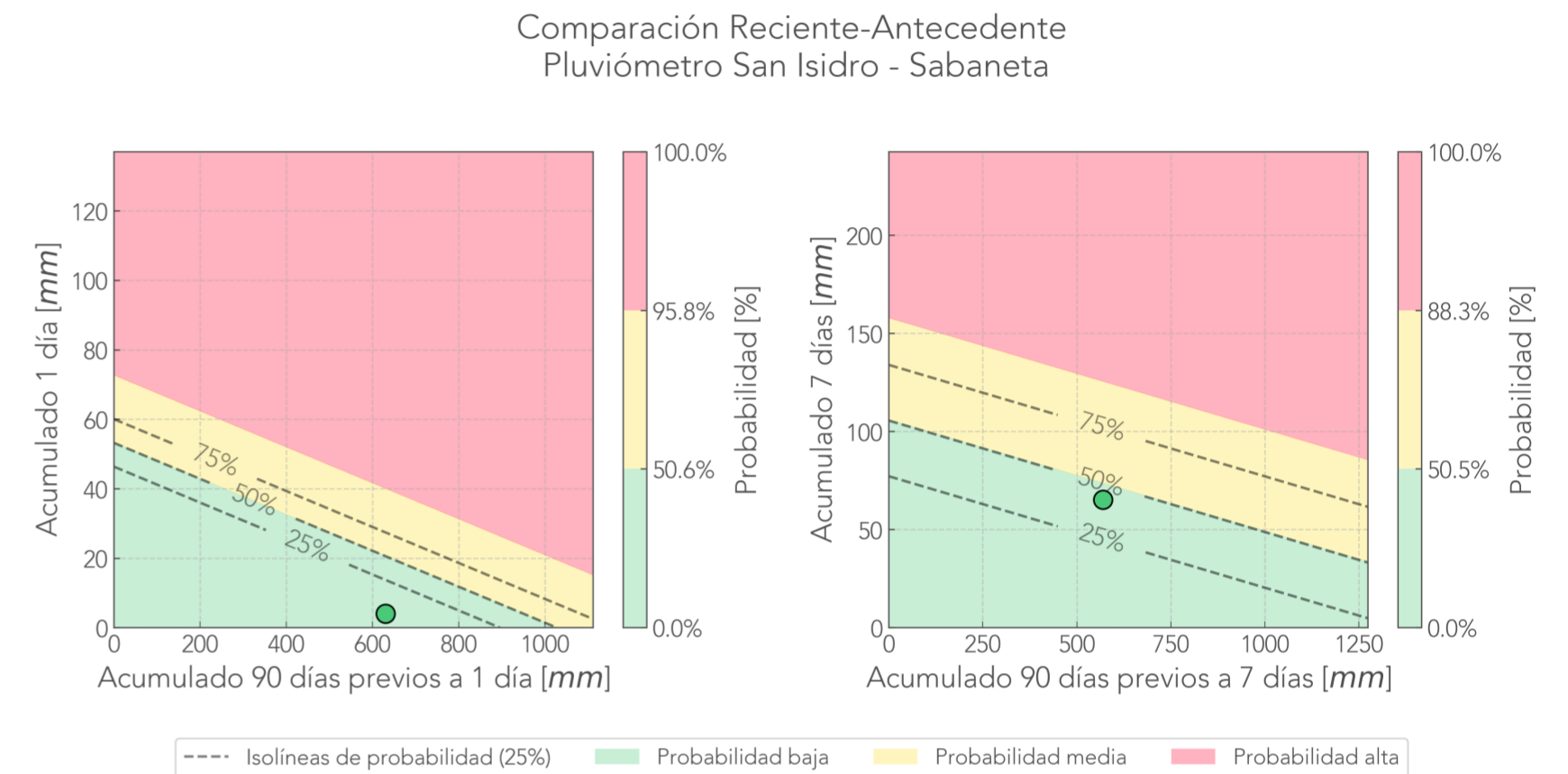
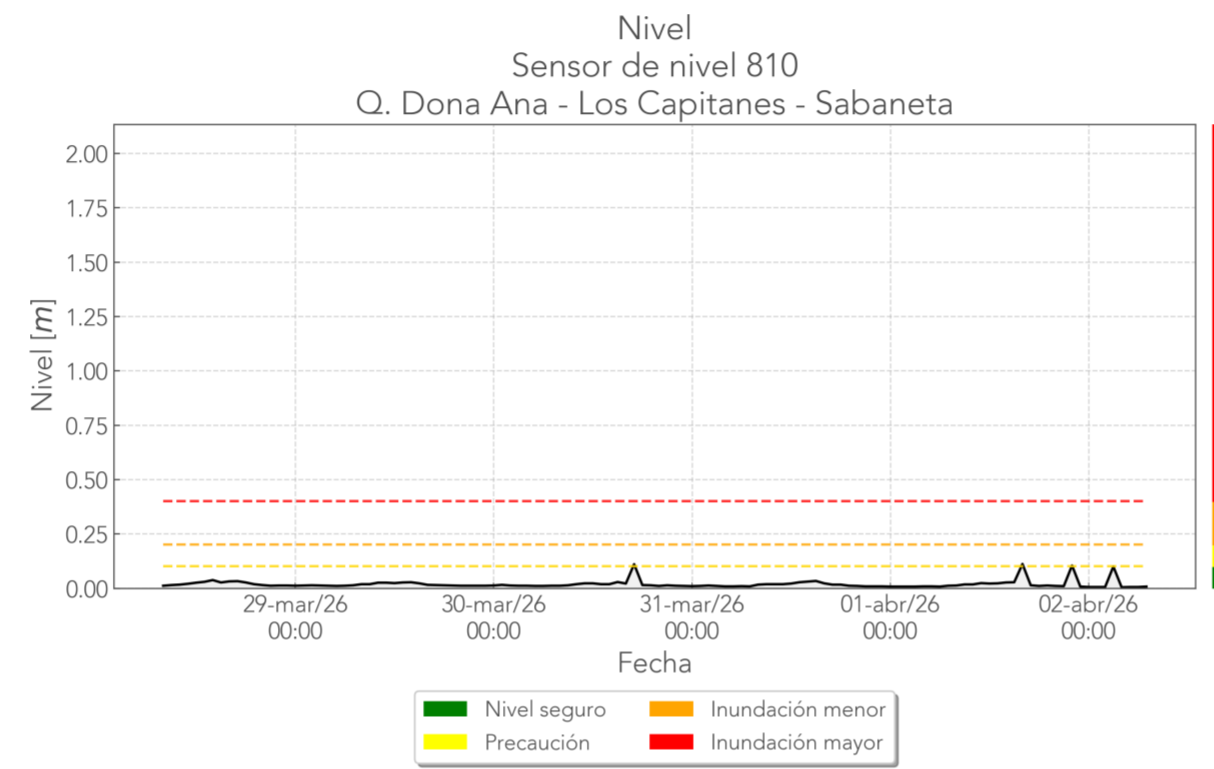
7 días antes



Informe de monitoreo: San Isidro

Fecha de reporte:
2-abr-26

Deslizamiento: San Isidro
Pluviómetro 34.
Cámara San_Isidro.
Nivel 810.



Última foto



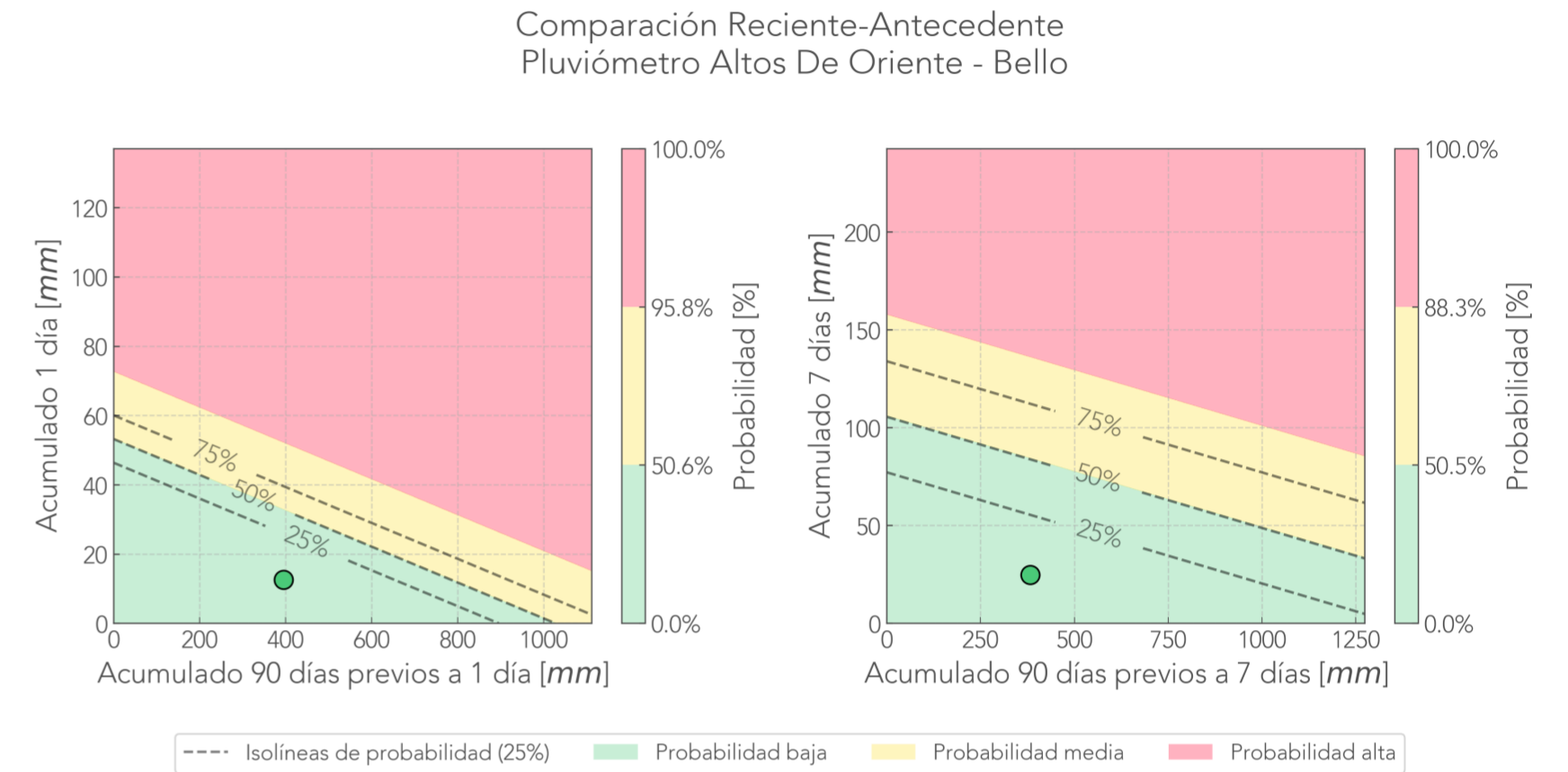
24 horas antes



7 días antes



Deslizamiento: Altos De Oriente
Pluviómetro 274.
Cámara Altos_De_Oriente.



Última foto



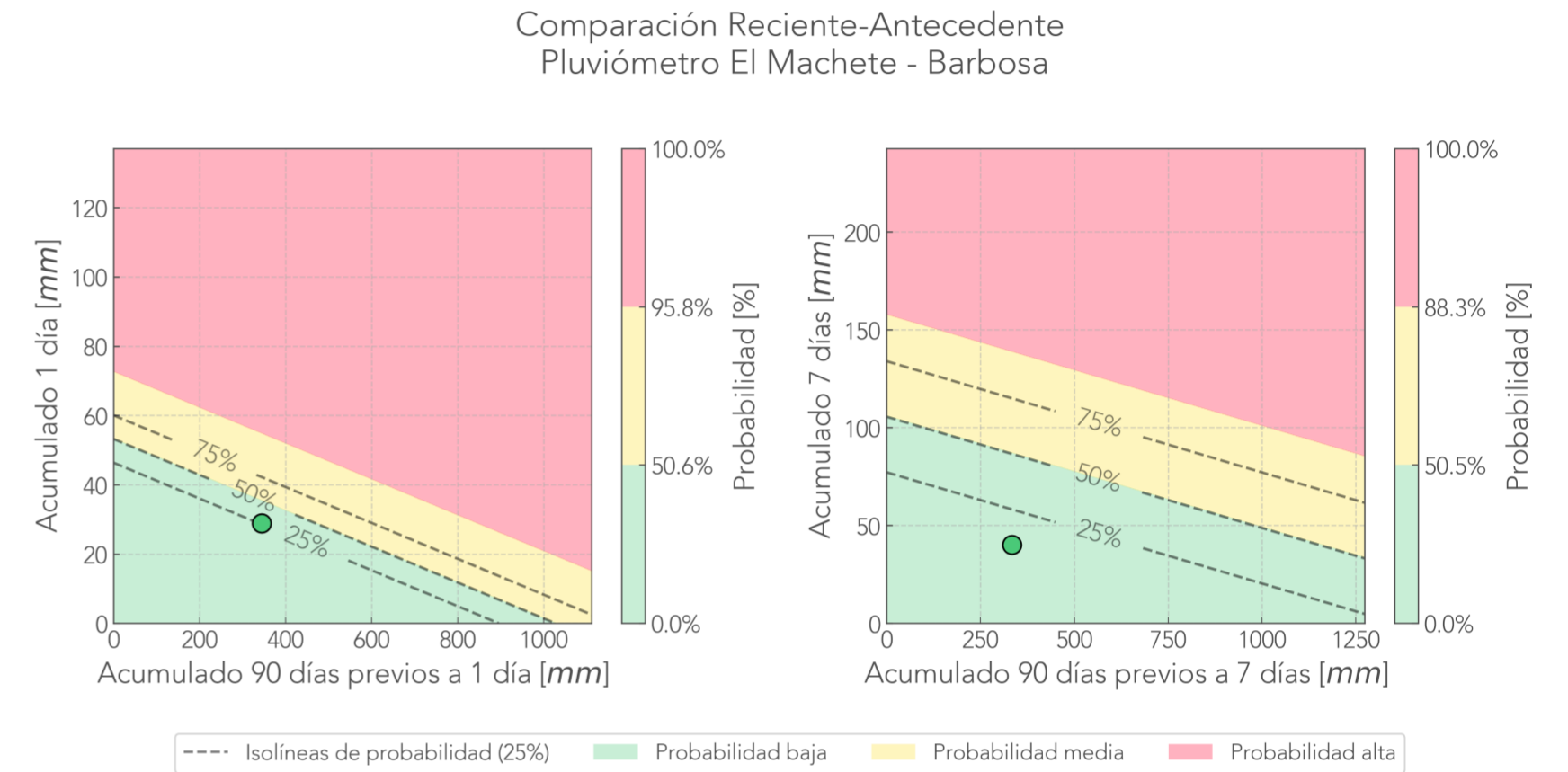
24 horas antes



7 días antes



Deslizamiento: El Machete
Pluviómetro 323.
Cámara El_Machete.



Última foto



24 horas antes

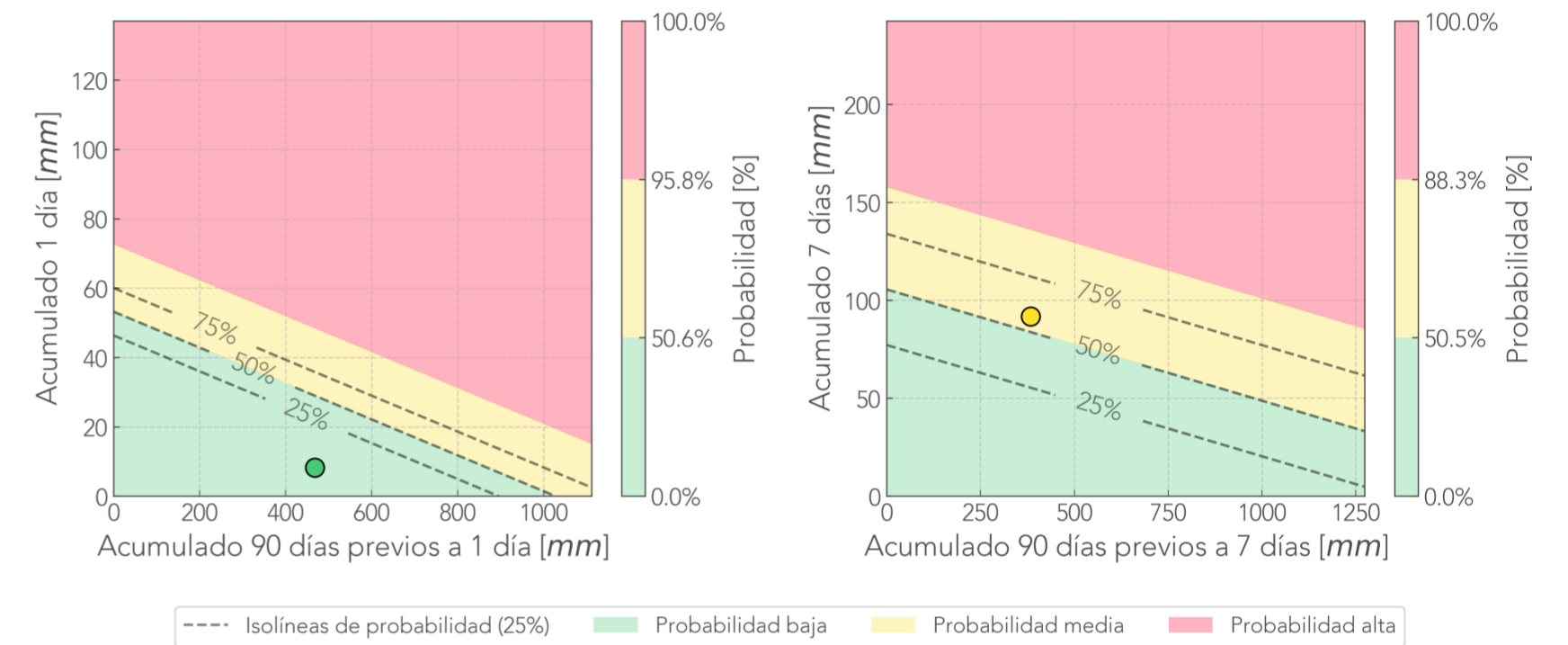


7 días antes



Deslizamiento: Santa Rita
Pluviómetro 820.
Cámara Santa_Rita.

Comparación Reciente-Antecedente
Pluviómetro Santa Rita - Medellín



Última foto



24 horas antes



7 días antes

