



Este es un reporte de monitoreo de las 24h  
antecedentes de los sitios críticos.  
Fue generado automáticamente.

Geotecnia - SIATA

Deslizamiento: Montanita  
Pluviómetro 418.

Extensómetro 453. Error en consulta. Último dato: 2022-04-04 12:26:00.0000

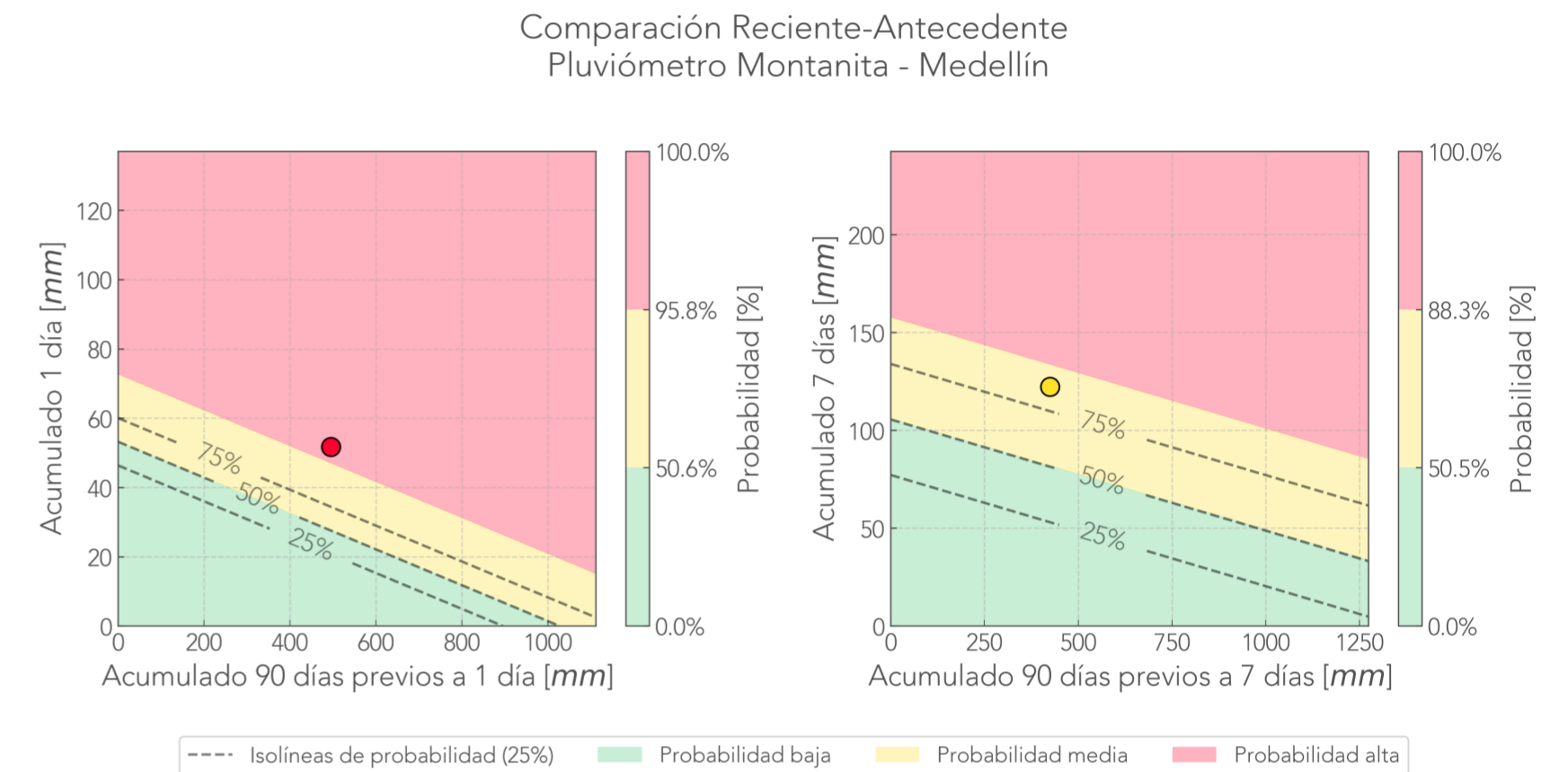
Acelerómetro 454. Error en consulta de datos.

Humedad 455. Error en consulta.

TDR 100305 Cable 1: Inactivo.

TDR 100305 Cable 2: Inactivo.

Cámara Montanita.



Última foto



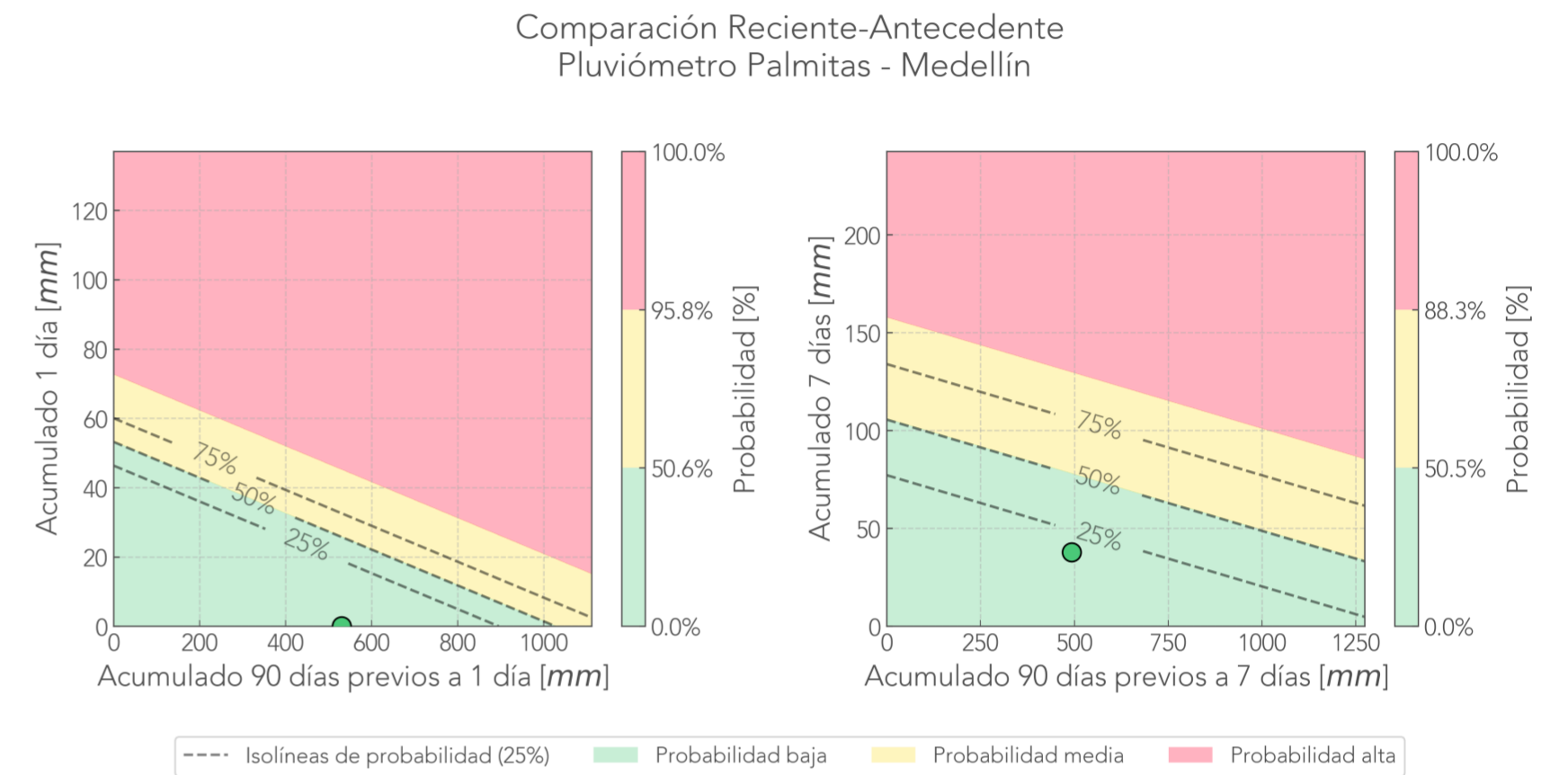
24 horas antes



7 días antes



Deslizamiento: Palmitas  
Pluviómetro 320.  
Cámara Palmitas.



Última foto



24 horas antes



7 días antes

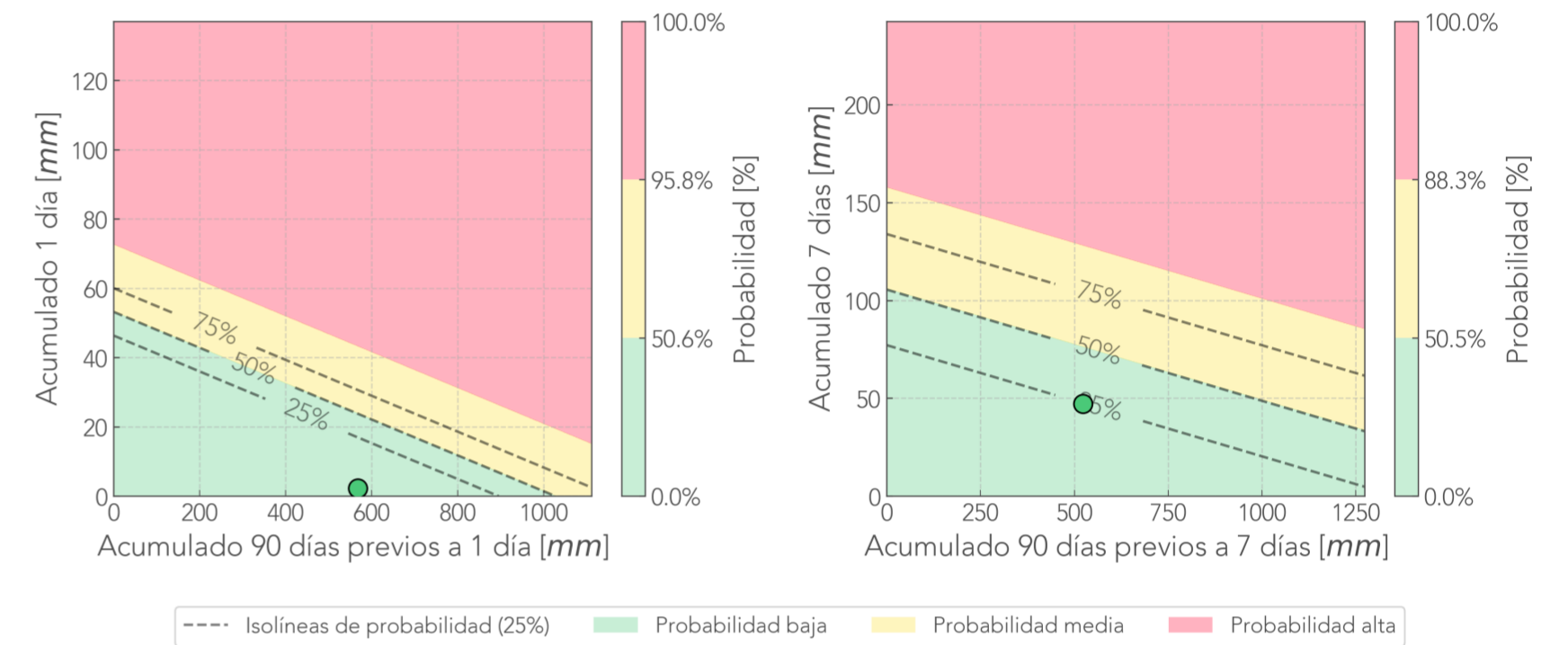


# Informe de monitoreo: Pajarito

Fecha de reporte:  
29-mar-26

Deslizamiento: Pajarito  
Pluviómetro 20.  
TDR 100479 Cable 1: Inactivo.  
TDR 100479 Cable 2: Inactivo.

Comparación Reciente-Antecedente  
Pluviómetro Pajarito - Medellín



Deslizamiento: Pueblo Viejo  
Pluviómetro 420.

Extensómetro 556. Error en consulta. Última data: 2022-05-25 00:23:00 0000

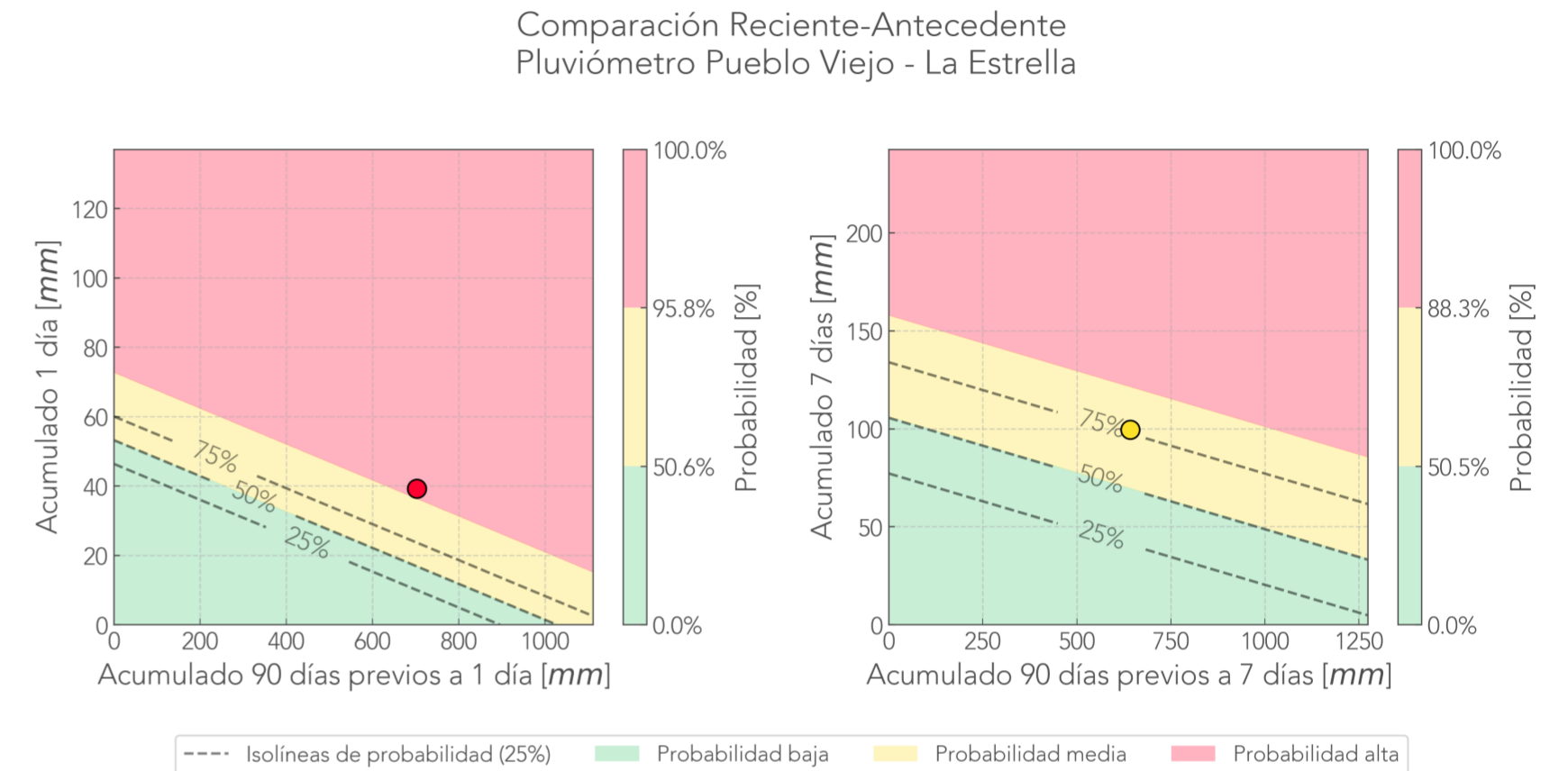
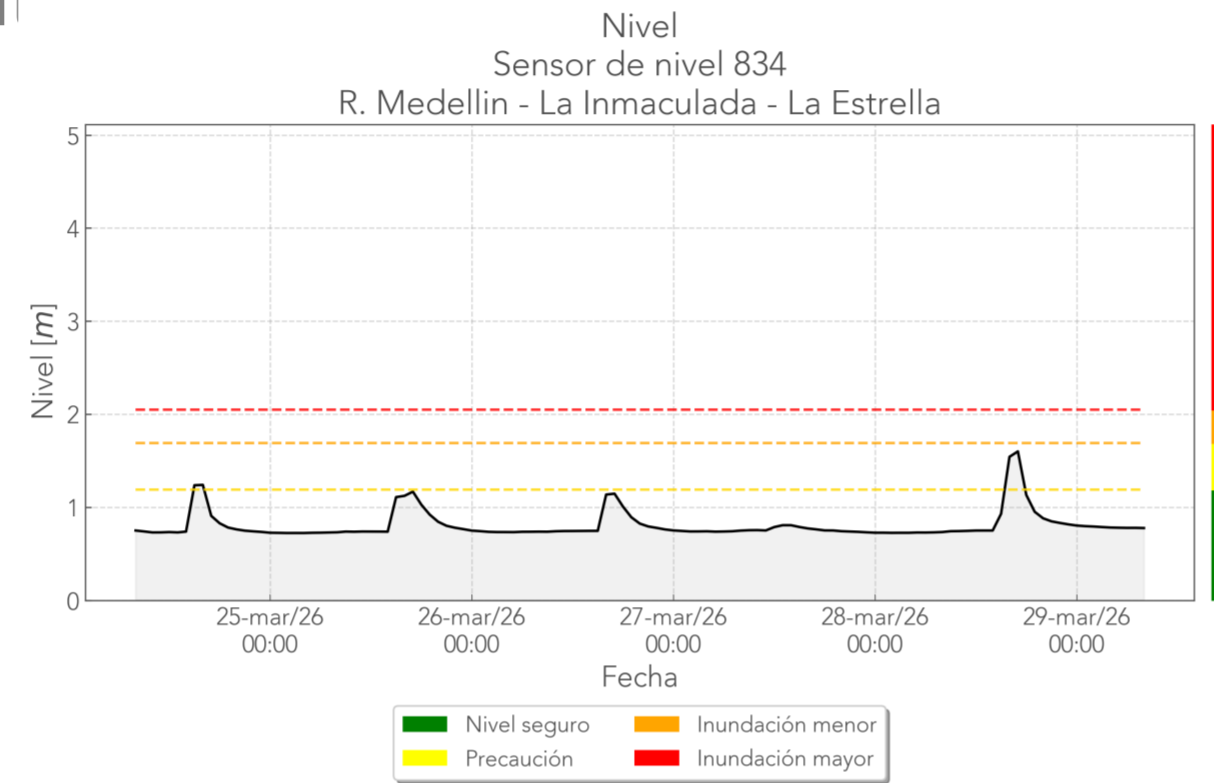
Acelerómetro 557. Error en consulta de  
Humedad 555. Error en consulta.

TDR 100313 Cable 1: Inactivo.

TDR 100313 Cable 2: Inactivo.

Cámara Pueblo\_Viejo.

Nivel 834.



## Última foto



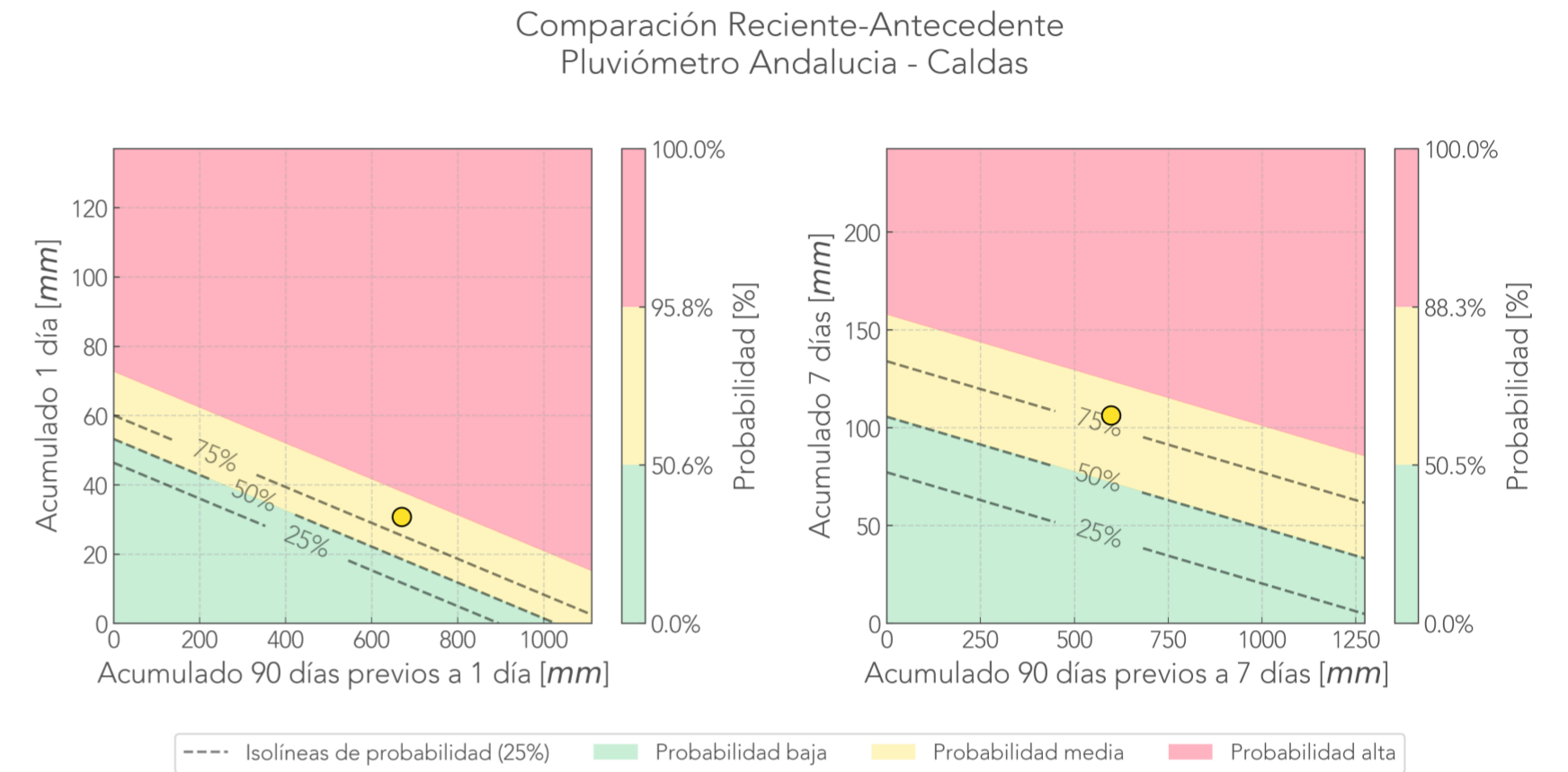
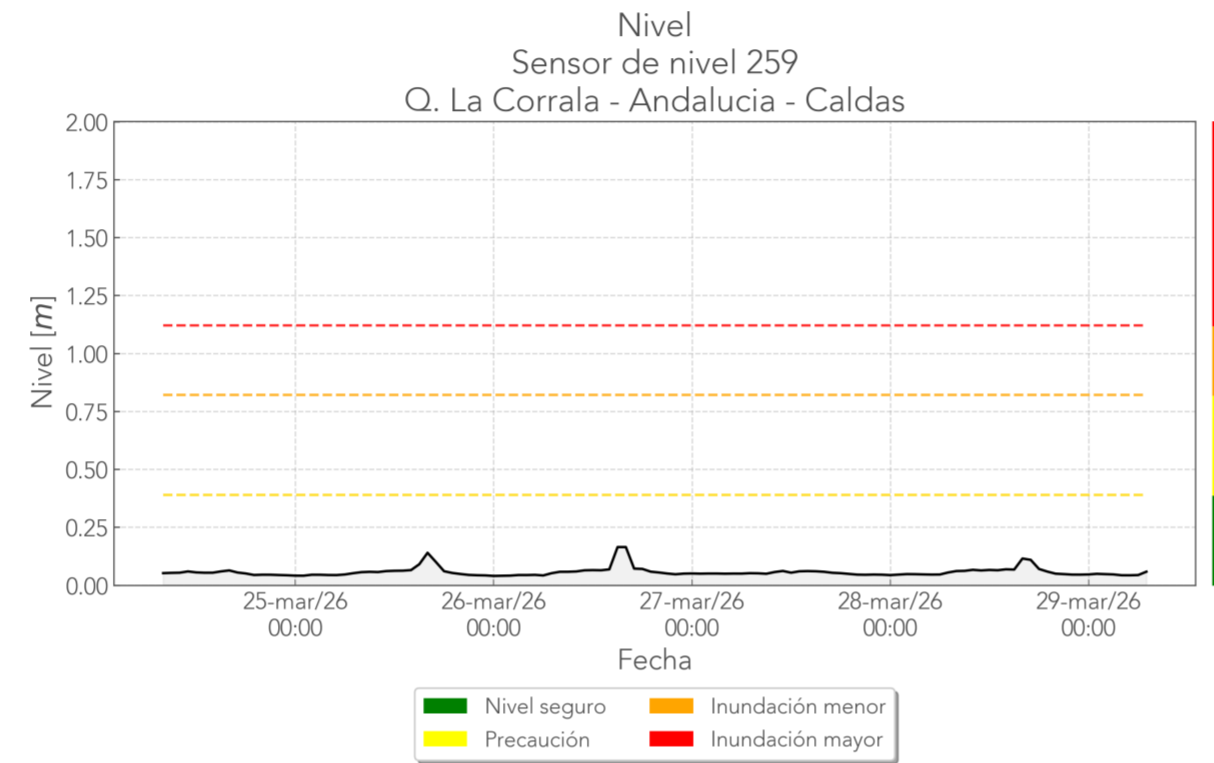
## 24 horas antes



## 7 días antes




Deslizamiento: Andalucía  
Pluviómetro 432.  
Cámara Andalucía.  
Nivel 259.



Última foto



24 horas antes



7 días antes



# Informe de monitoreo: Salinas

Fecha de reporte:  
29-mar-26

Deslizamiento: Salinas

Pluviometro 383: Error (HTTP Error 429: Too Many Requests).

Extensómetro 384. Error en consulta. Último dato: 2019-10-17 16:20:00.0000

Acelerómetro 381. Error en consulta de datos.

Cámara Salinas.

Última foto



24 horas antes



7 días antes



Deslizamiento: Ancon Norte

Pluviómetro 373.

Extensómetro 372. Error en consulta. Último dato: 2019-06-19 09:24:00.0000

Extensómetro 385. Error en consulta. Último dato: 2021-07-08 17:01:00.0000

Acelerómetro 379.

Acelerómetro 374. Error en consulta de datos.

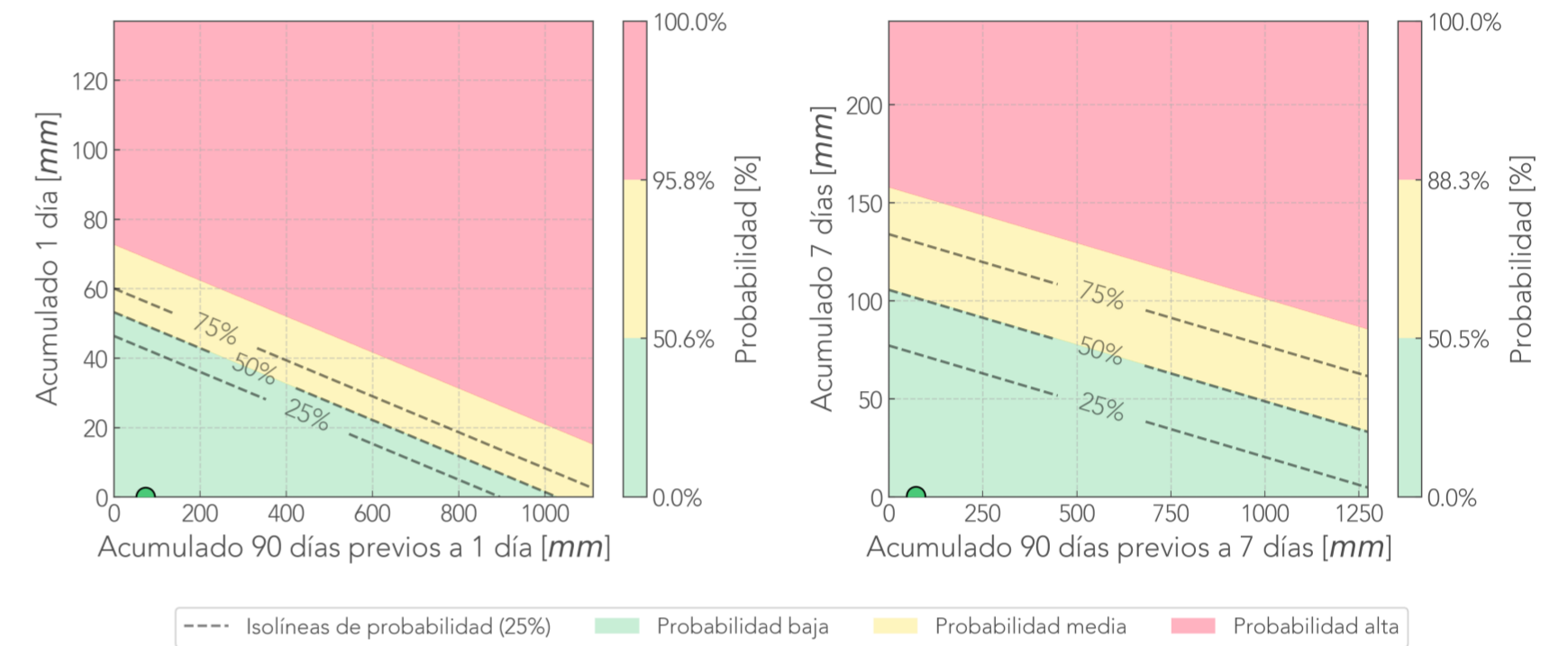
Acelerómetro 768. Anomalía en cabeceo y balanceo.

Humedad 436. Error en consulta.

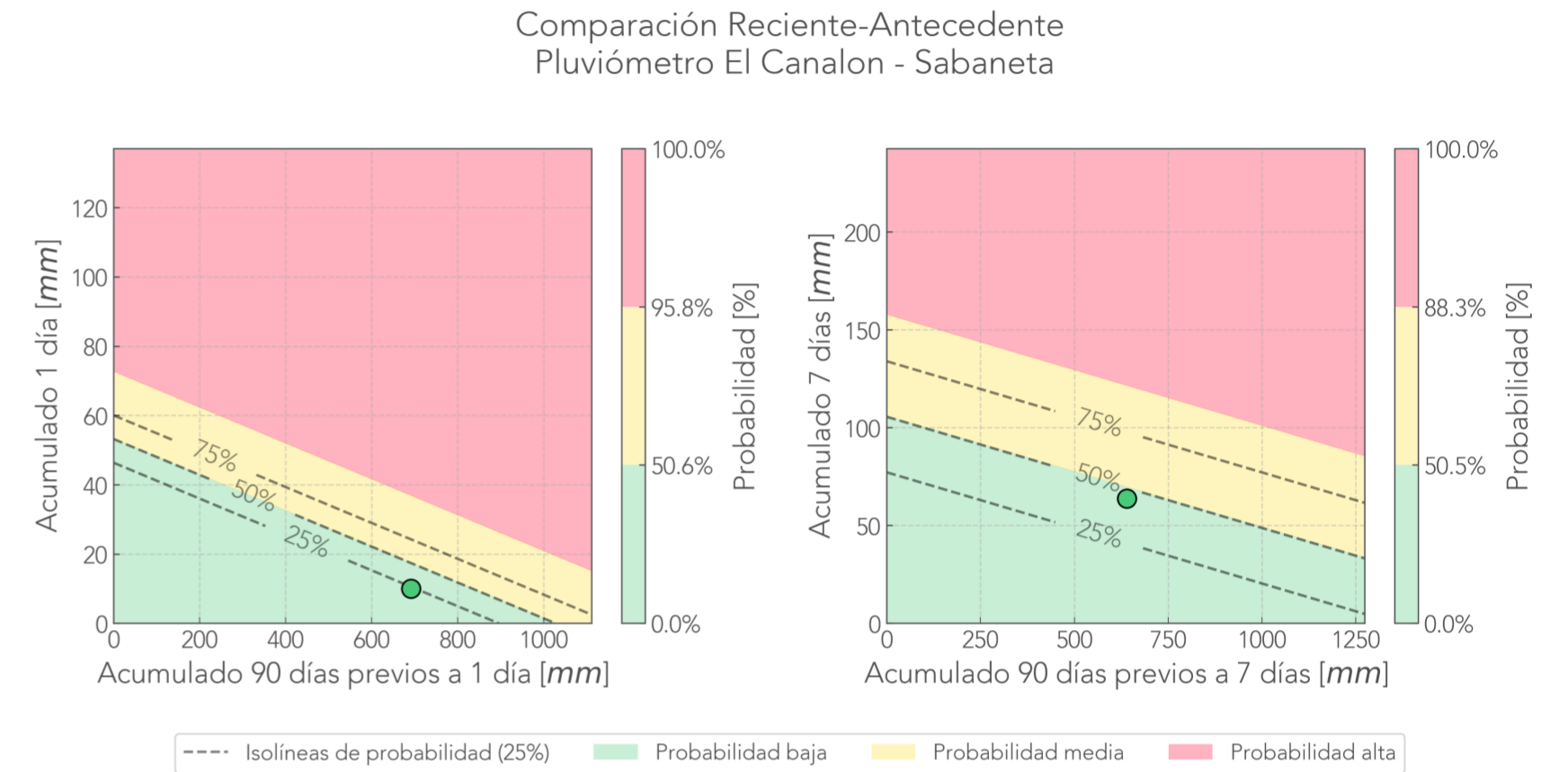
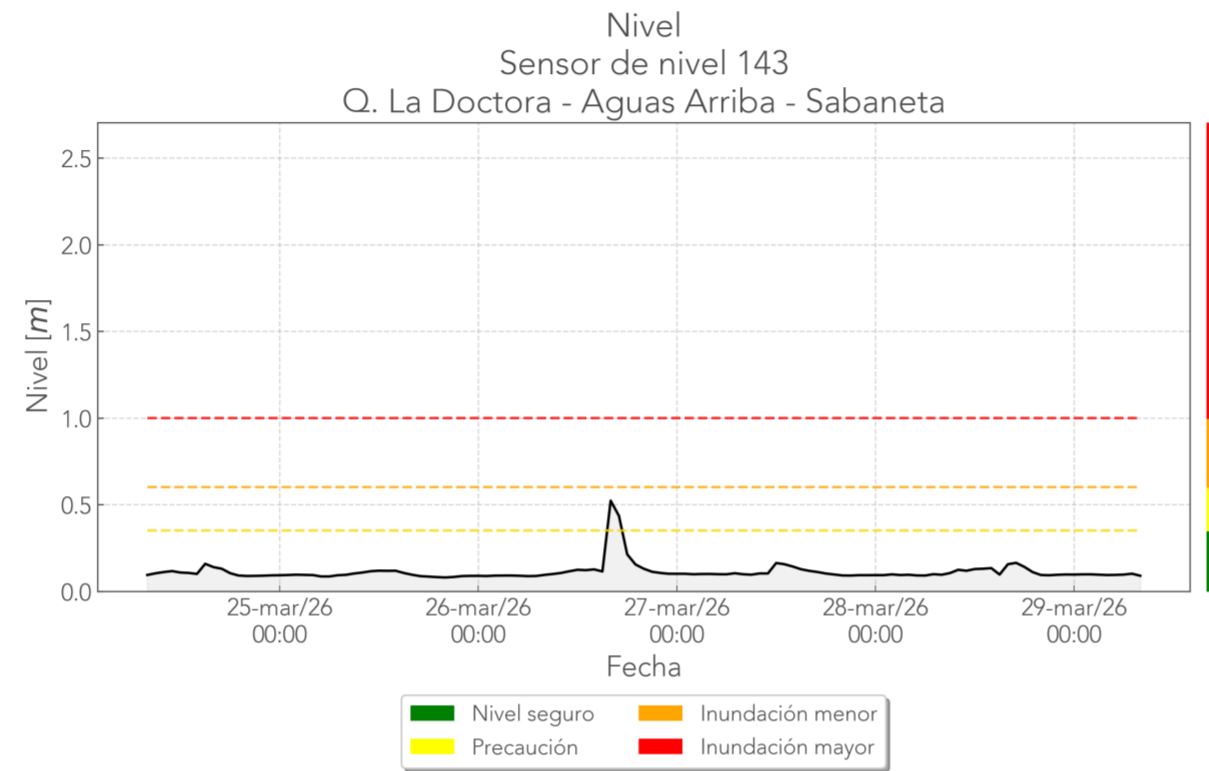
TDR 100269 Cable 1: Sin datos.

TDR 100269 Cable 2: Sin datos.


Comparación Reciente-Antecedente  
Pluviómetro Ancon Norte - Copacabana



Deslizamiento: El Canalon  
Pluviómetro 193.  
Cámara El\_Canalon.  
Nivel 143.



## Última foto



## 24 horas antes



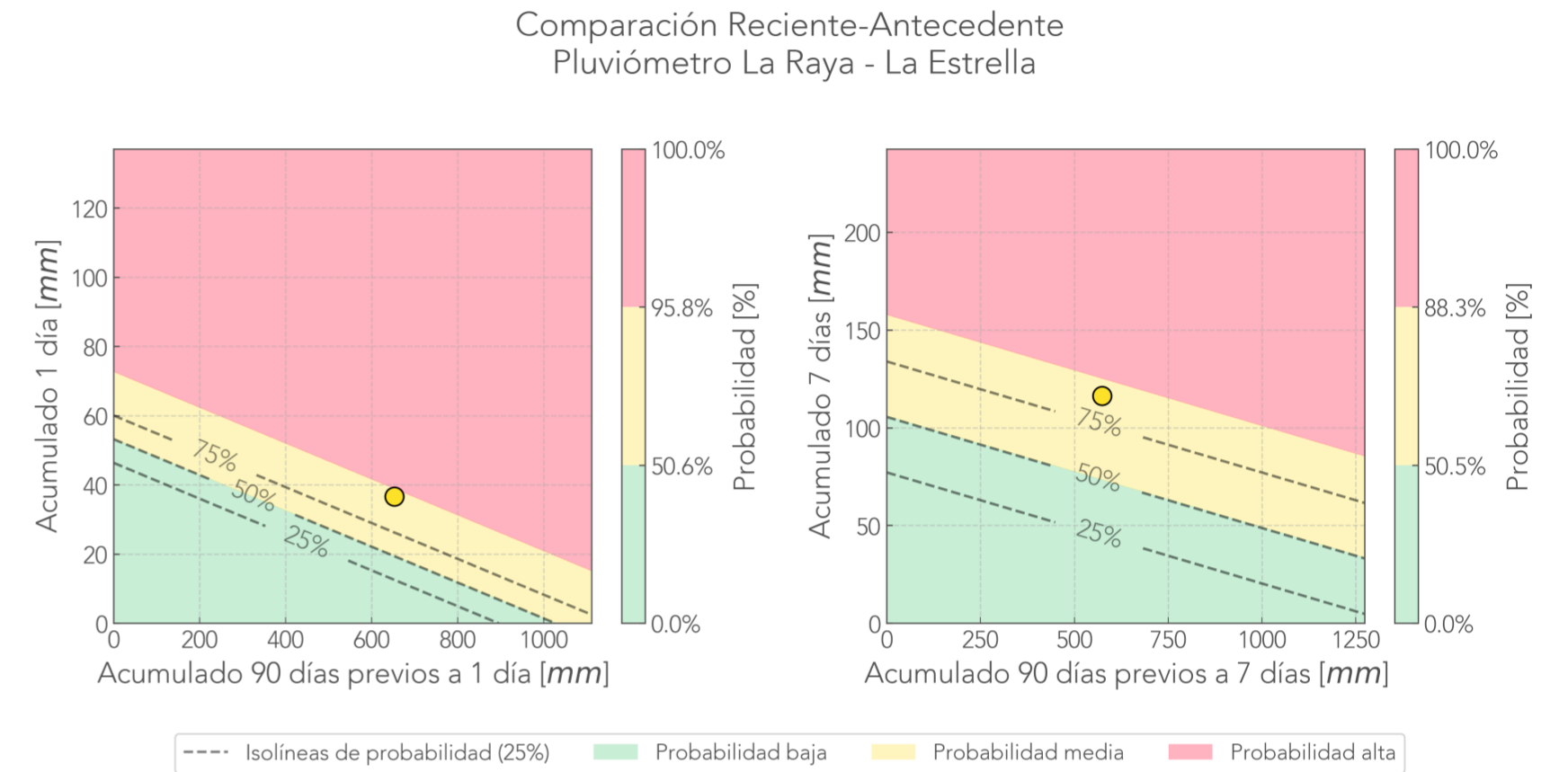
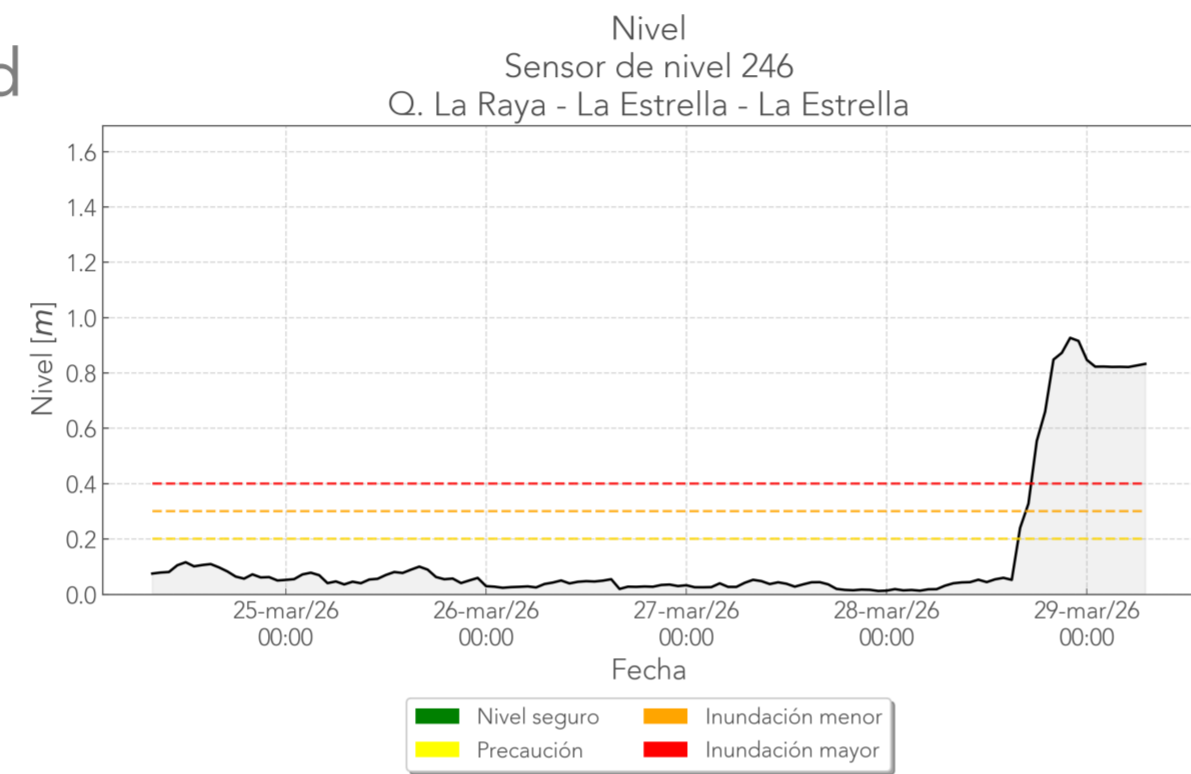
## 7 días antes



# Informe de monitoreo: La Raya

Fecha de reporte:  
29-mar-26

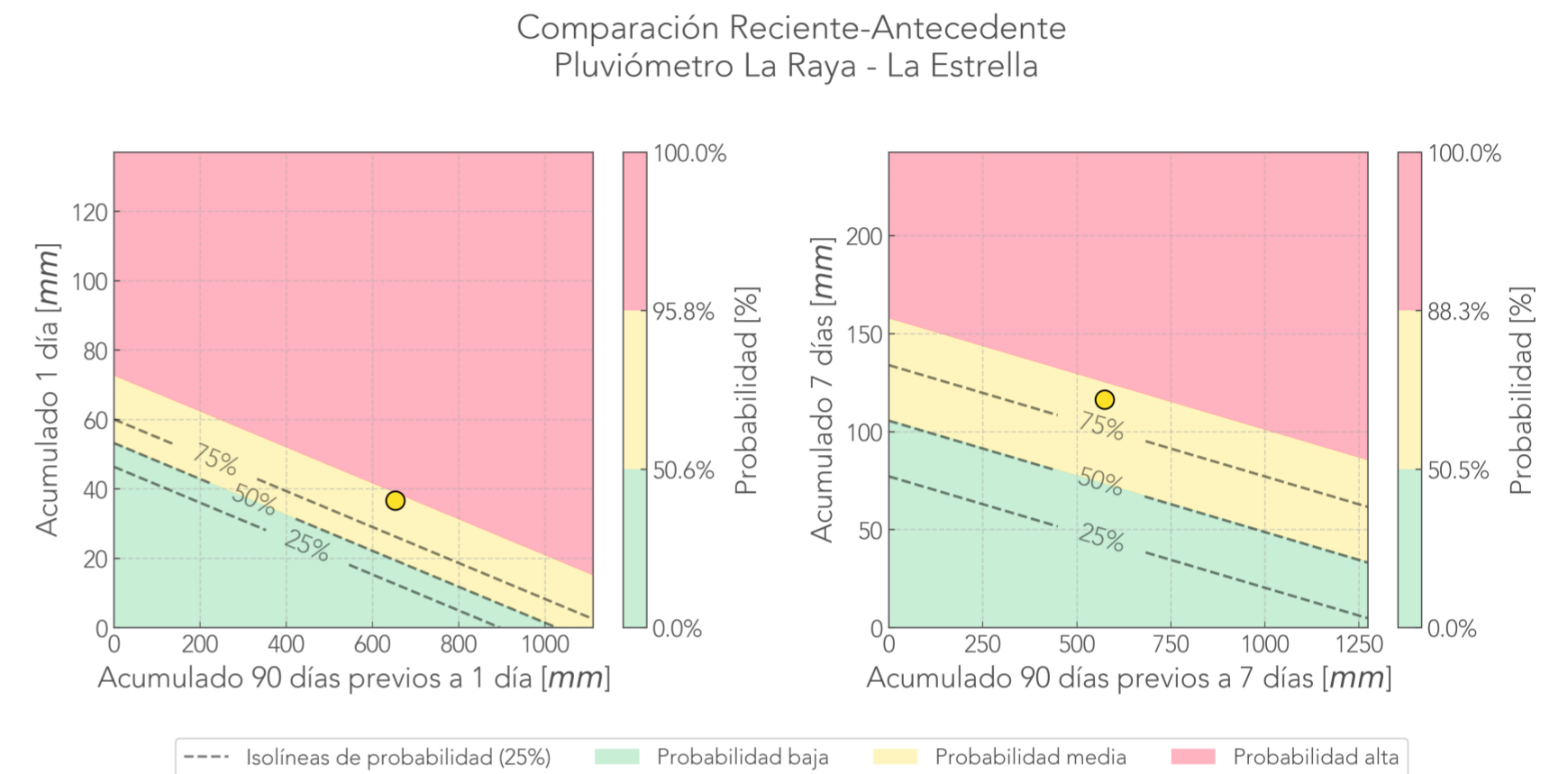
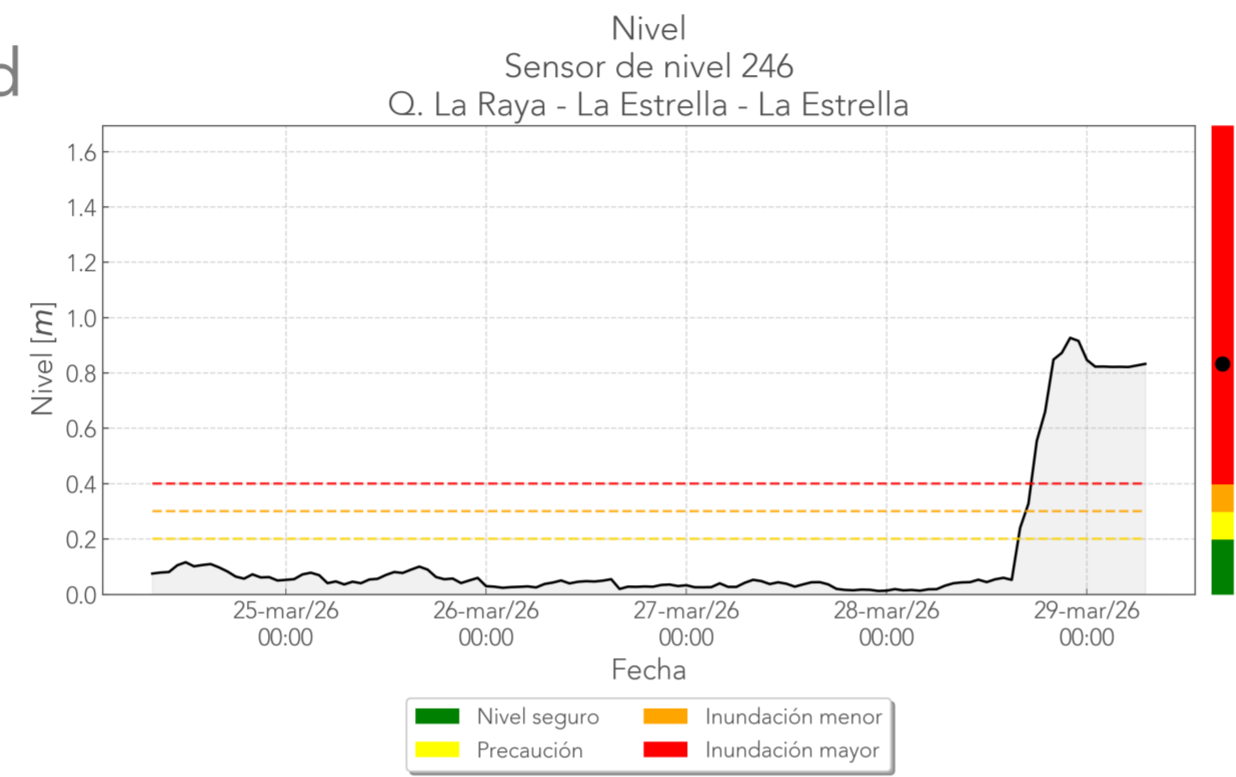
Deslizamiento: La Raya  
Pluviómetro 261.  
Cámara La\_Raya. Error en vigilancia.  
Nivel 246. Nivel en riesgo naranja/rojo d



# Informe de monitoreo: La Raya 2

Fecha de reporte:  
29-mar-26

Deslizamiento: La Raya 2  
 Pluviometro 261: Error (HTTP Error 429: Too Many Requests).  
 Cámara La\_Raya\_2.  
 Nivel 246. Nivel en riesgo naranja/rojo d



## Última foto



## 24 horas antes



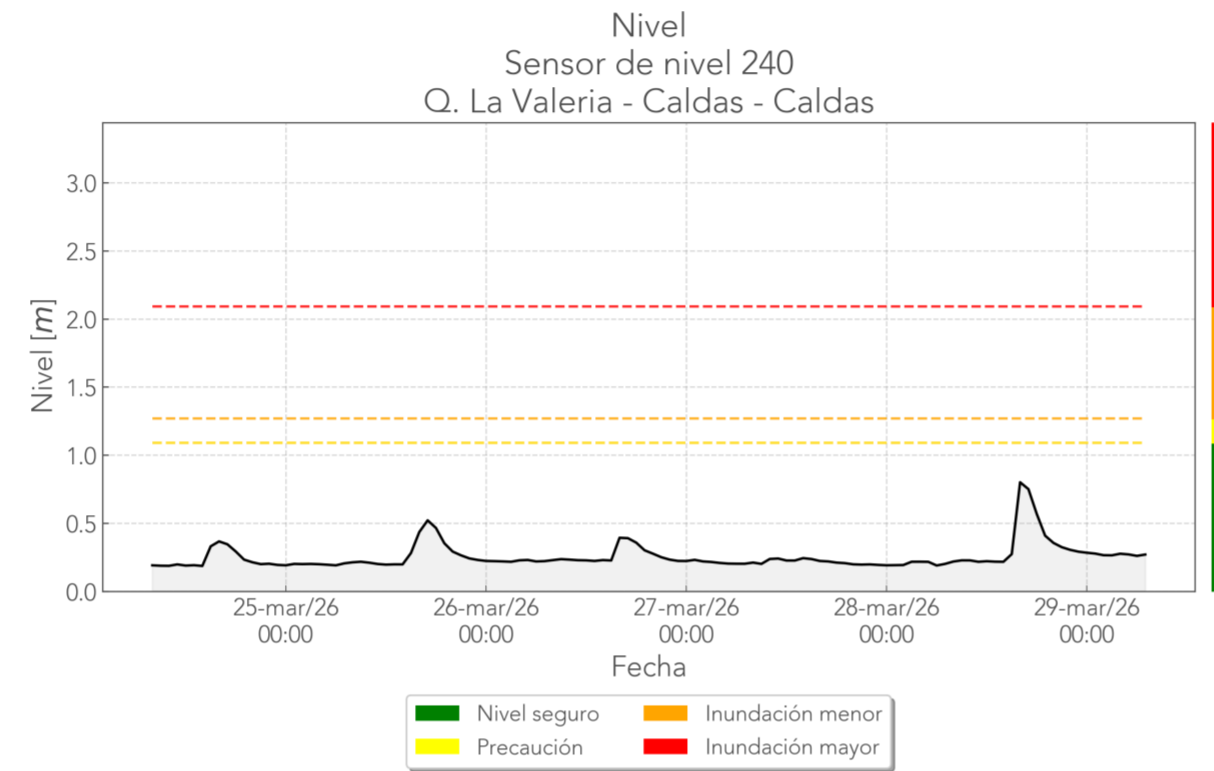
## 7 días antes



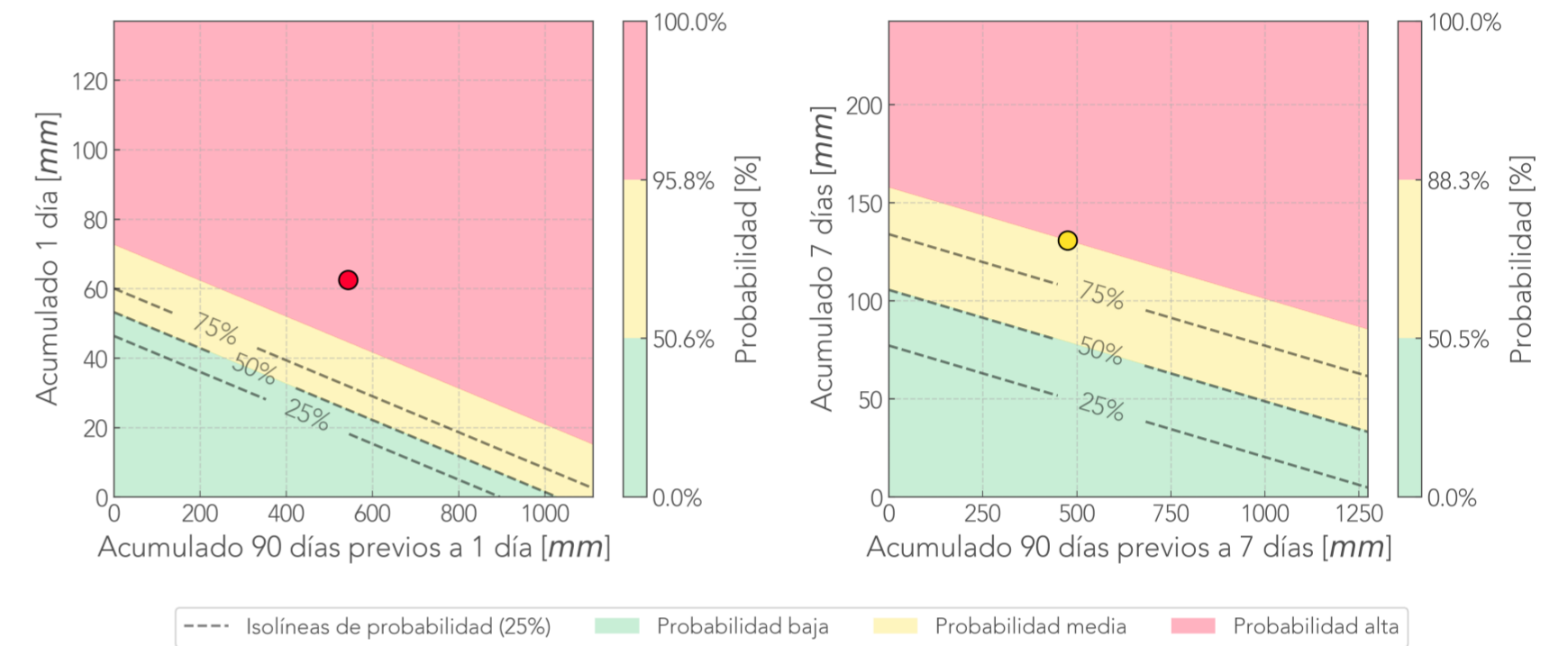
# Informe de monitoreo: La Valeria

Fecha de reporte:  
29-mar-26

Deslizamiento: La Valeria  
Pluviómetro 515.  
TDR 100686 Cable 1: Sin datos.  
Cámara La\_Valeria.  
Nivel 240.



Comparación Reciente-Antecedente  
Pluviómetro La Valeria - Caldas



Última foto



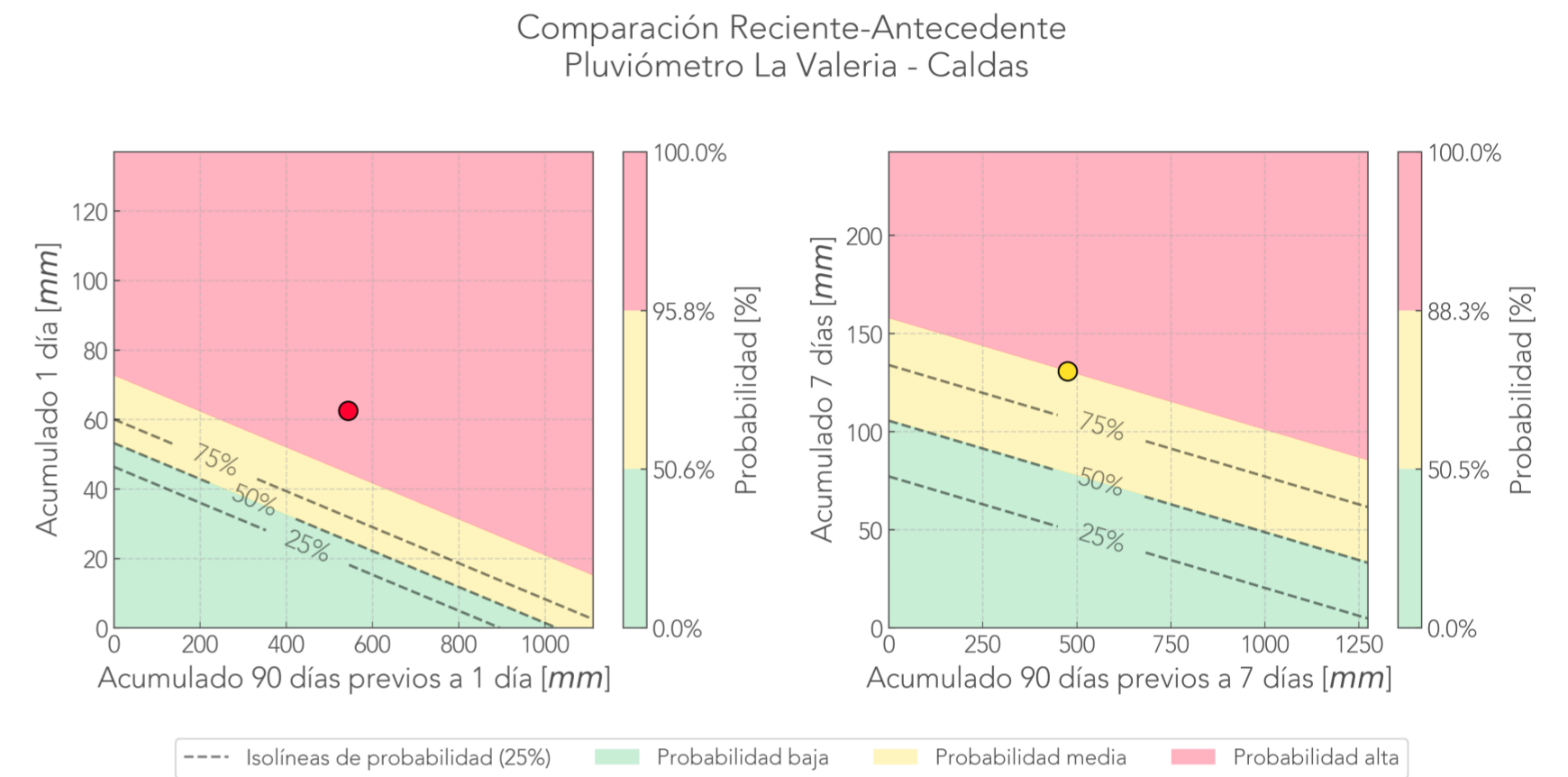
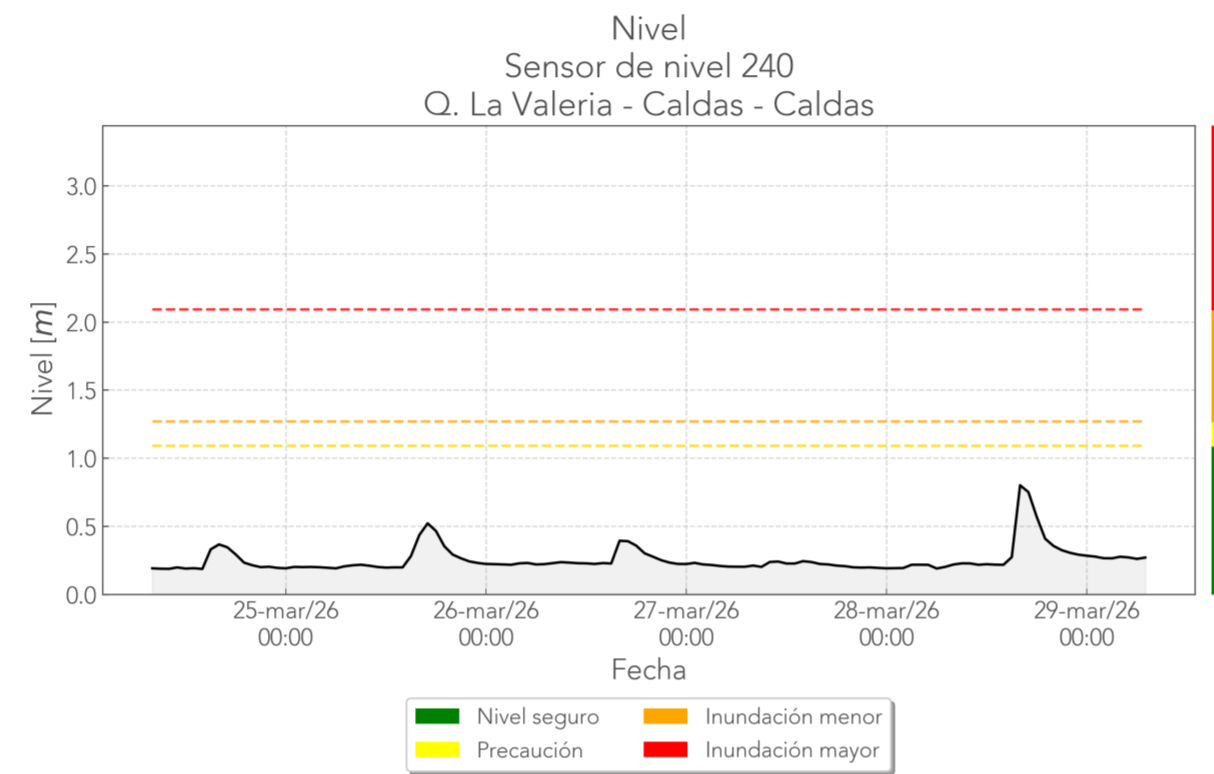
24 horas antes



7 días antes



Deslizamiento: La Valeria 2  
 Pluviometro 515: Error (HTTP Error 429: Too Many Requests).  
 Cámara La\_Valeria\_2.  
 Nivel 240.



Última foto



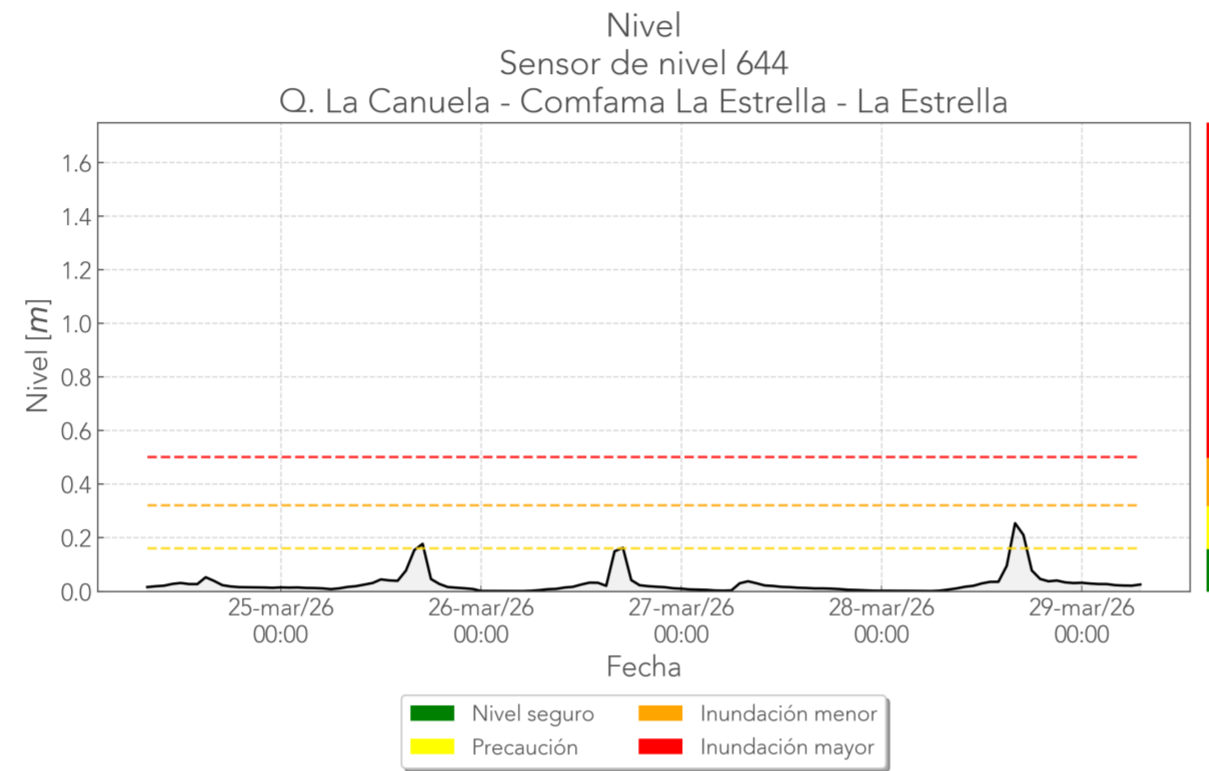
24 horas antes



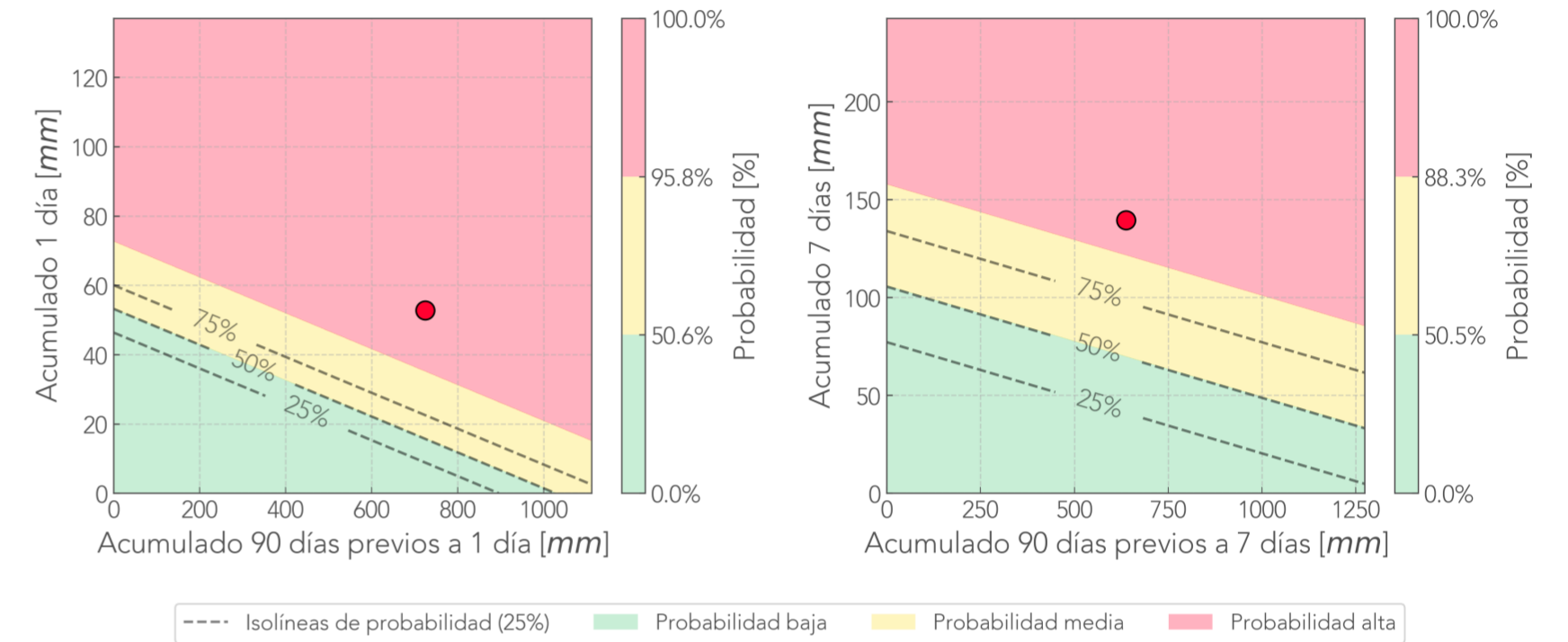
7 días antes



Deslizamiento: Tierra Amarilla  
Pluviómetro 519. Lluvia crítica: AA  
Cámara Tierra\_Amarilla.  
Nivel 644.



Comparación Reciente-Antecedente  
Pluviómetro Tierra Amarilla - La Estrella



## Última foto



## 24 horas antes

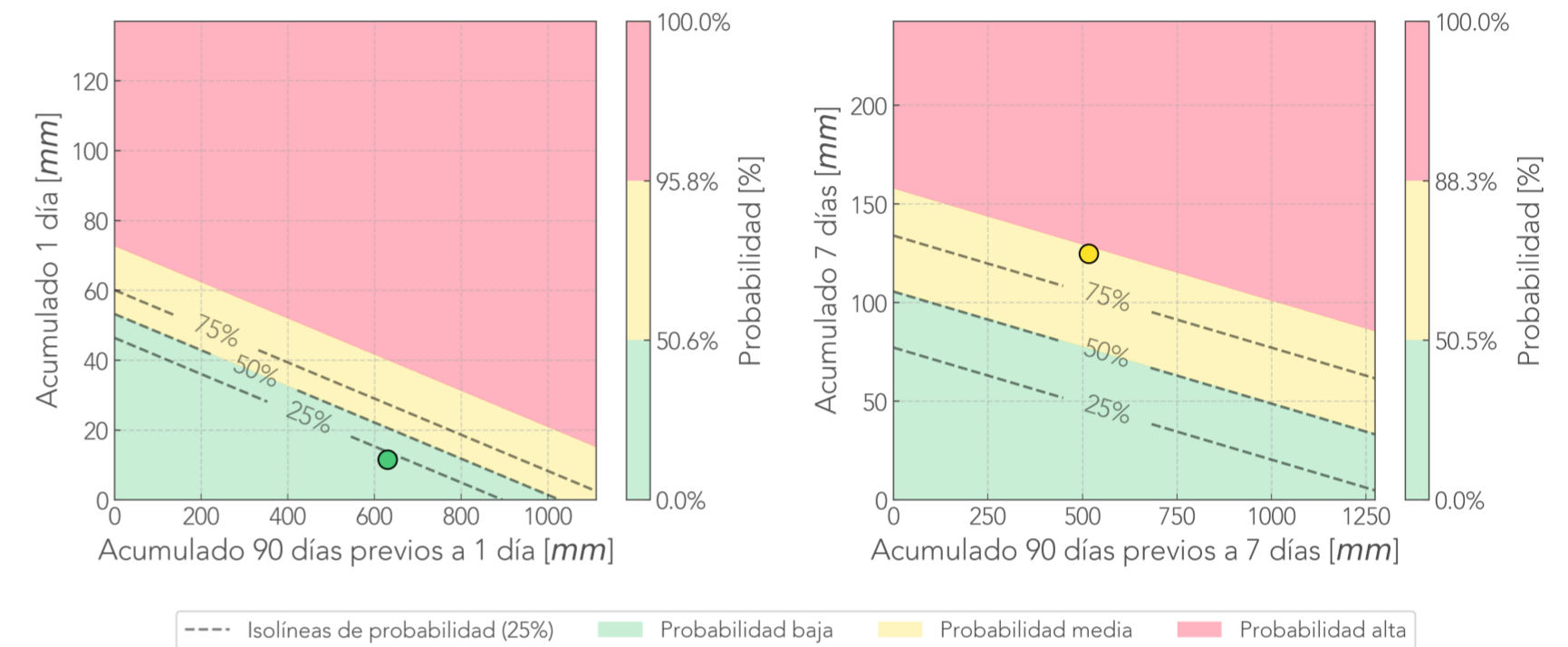


## 7 días antes



Deslizamiento: U.R Atavanza  
 Pluviómetro 22.  
 Extensómetro 521. Error en consulta. Último dato: 2030-05-08 03:10:00.0000  
 Acelerómetro 522. Error en consulta de datos.  
 Humedad 570. Error en consulta.  
 Cámara U.R\_Atavanza.

Comparación Reciente-Antecedente  
 Pluviómetro U.R Atavanza - Medellín



Última foto



24 horas antes



7 días antes



Deslizamiento: Olaya Herrera

Pluviómetro 456.

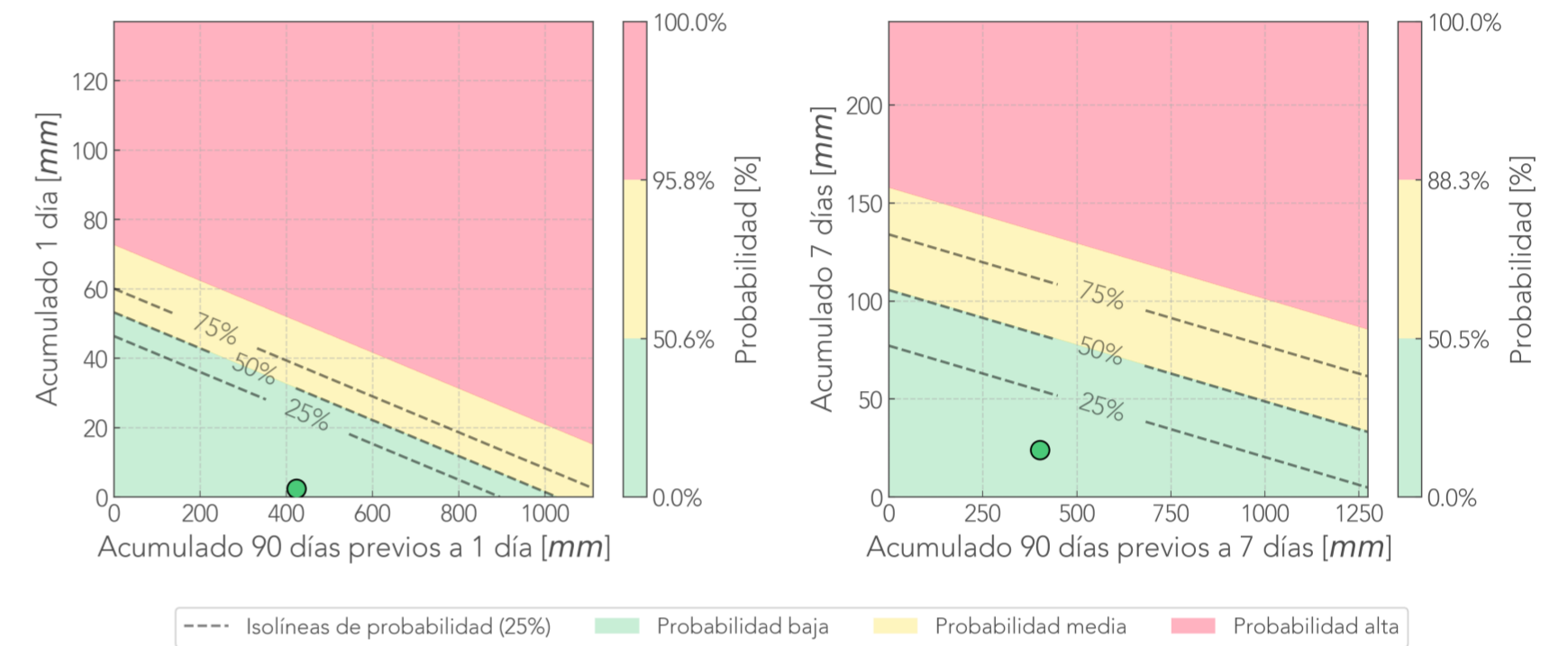
Acelerómetro 563.

Acelerómetro 564.

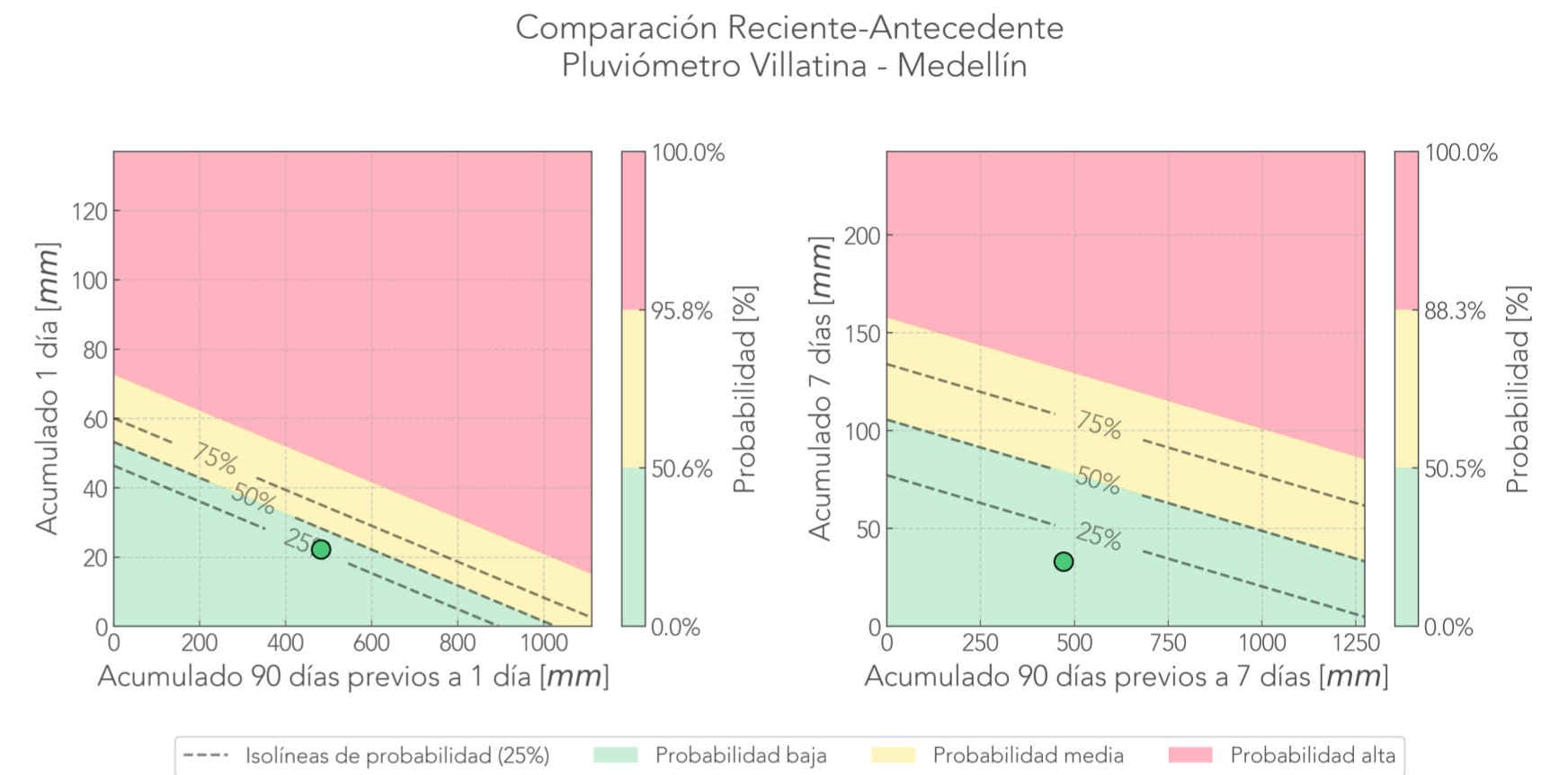
Acelerómetro 525. Error en consulta de datos.

Acelerómetro 526. Error en consulta de datos.

Comparación Reciente-Antecedente  
Pluviómetro Olaya Herrera - Medellín



Deslizamiento: Villatina  
Pluviómetro 551.  
Cámara Villatina.



Última foto



24 horas antes



7 días antes



# Informe de monitoreo: La Bermejala

Fecha de reporte:  
29-mar-26

Deslizamiento: La Bermejala  
Pluviómetro 558.

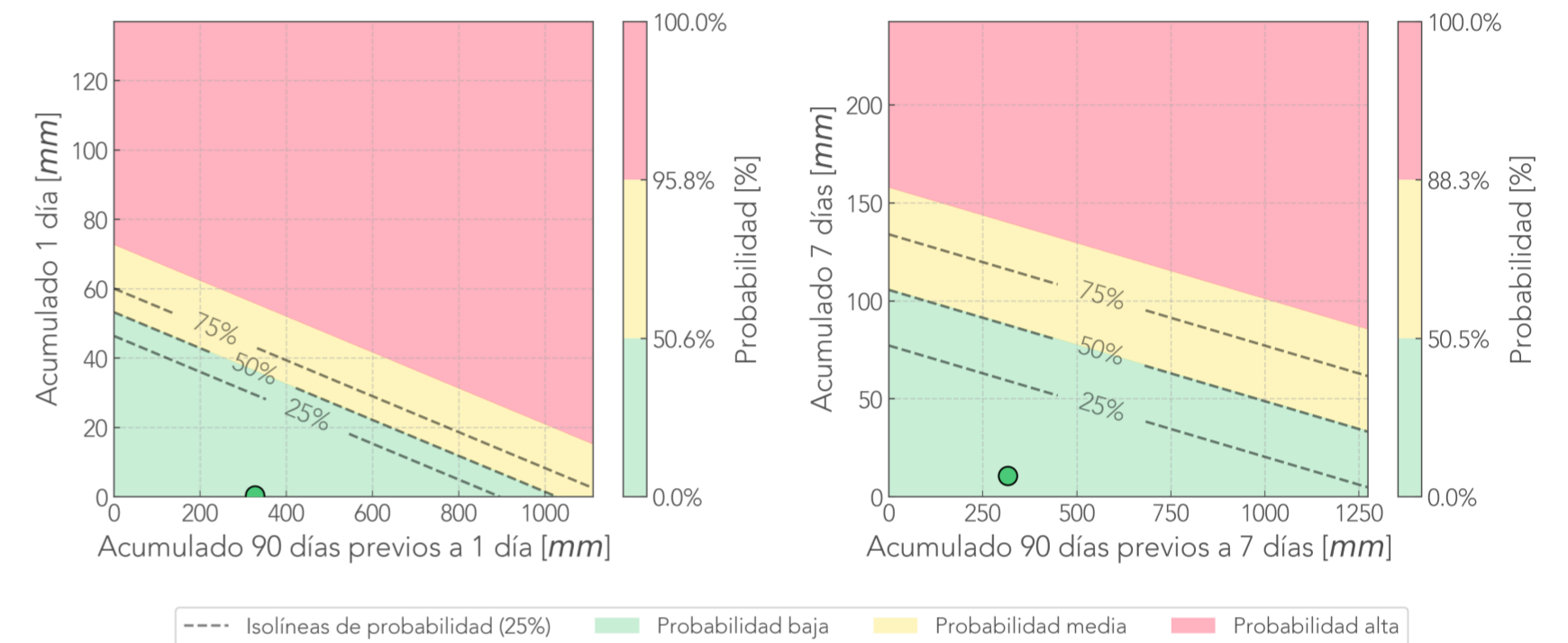
Extensómetro 616. Error en consulta. Último dato: 2024-01-16 14:19:00.0000

Acelerómetro 617. Error en consulta de datos.

Humedad 618. Error en consulta.

Cámara La\_Bermejala.

Comparación Reciente-Antecedente  
Pluviómetro La Bermejala - Medellín



Última foto



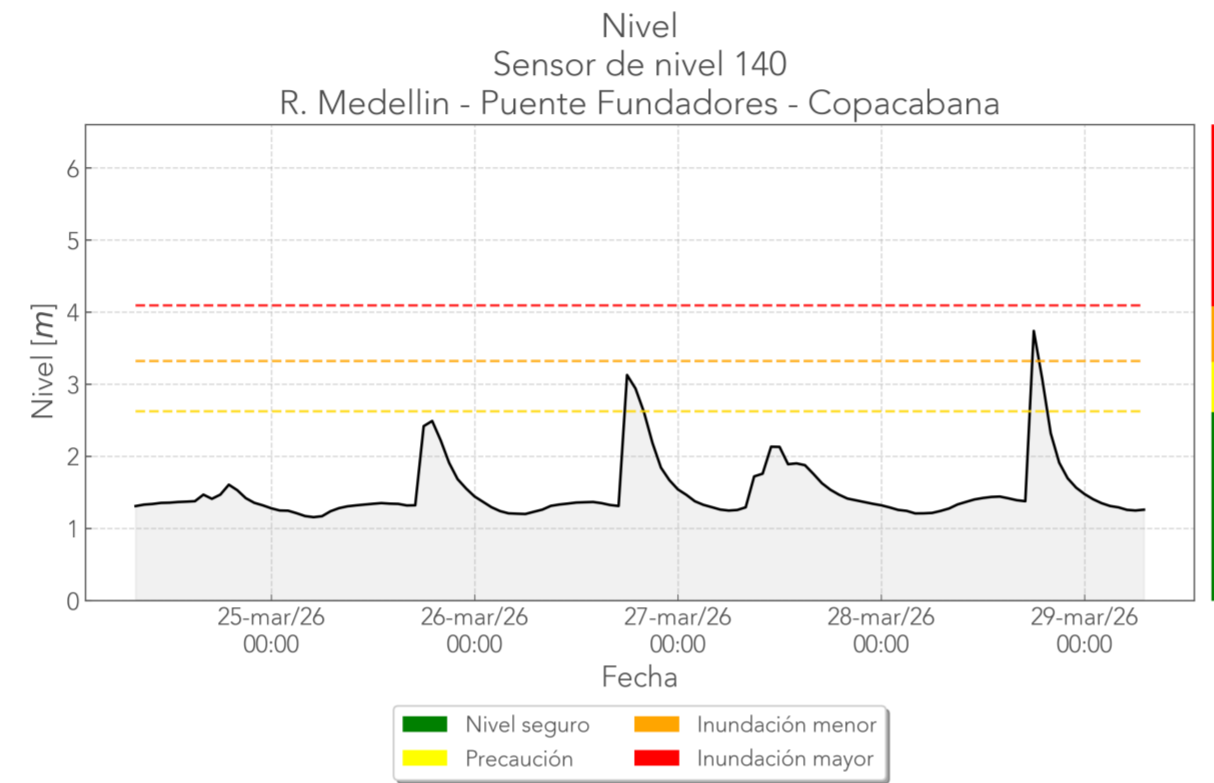
24 horas antes



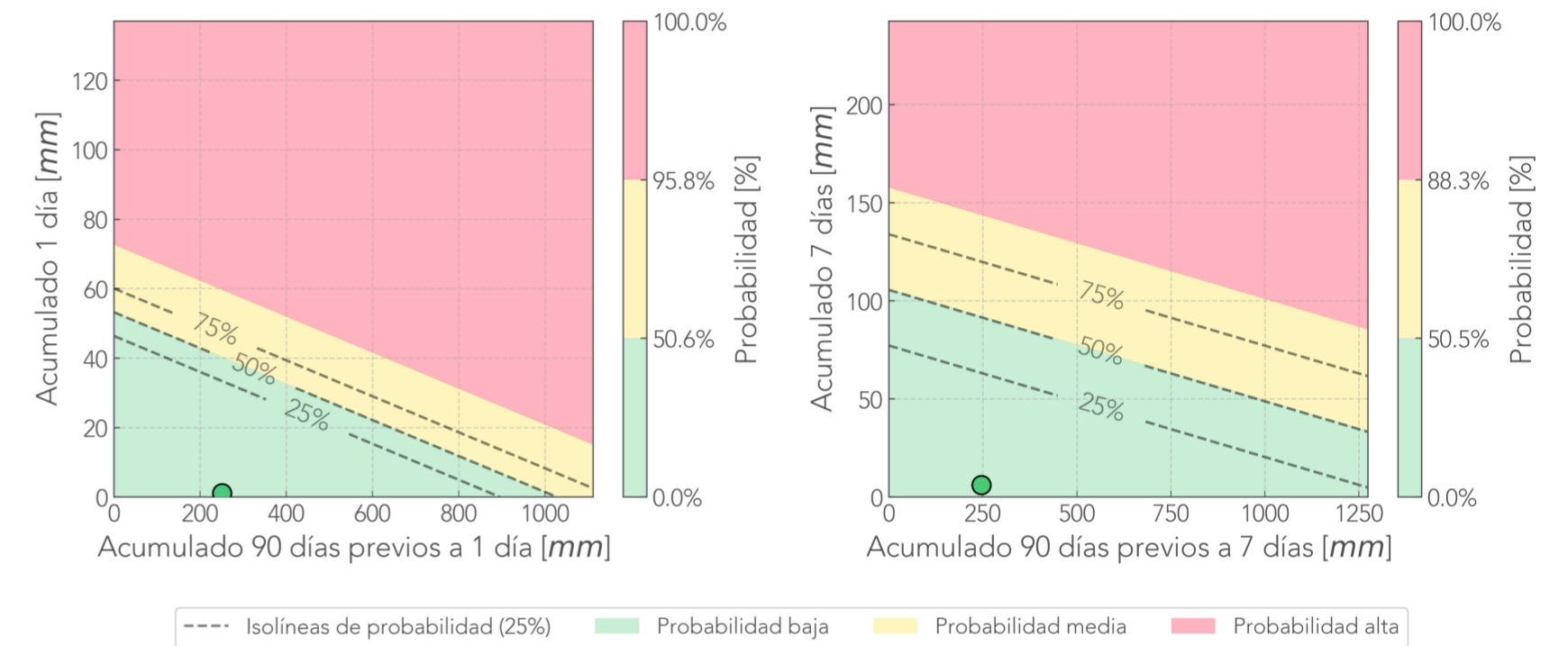
7 días antes



Deslizamiento: AutopistaNorte Vivero  
Pluviómetro 32.  
Cámara AutopistaNorte\_Vivero.  
Nivel 140.



Comparación Reciente-Antecedente  
Pluviómetro AutopistaNorte Vivero - Copacabana



Última foto



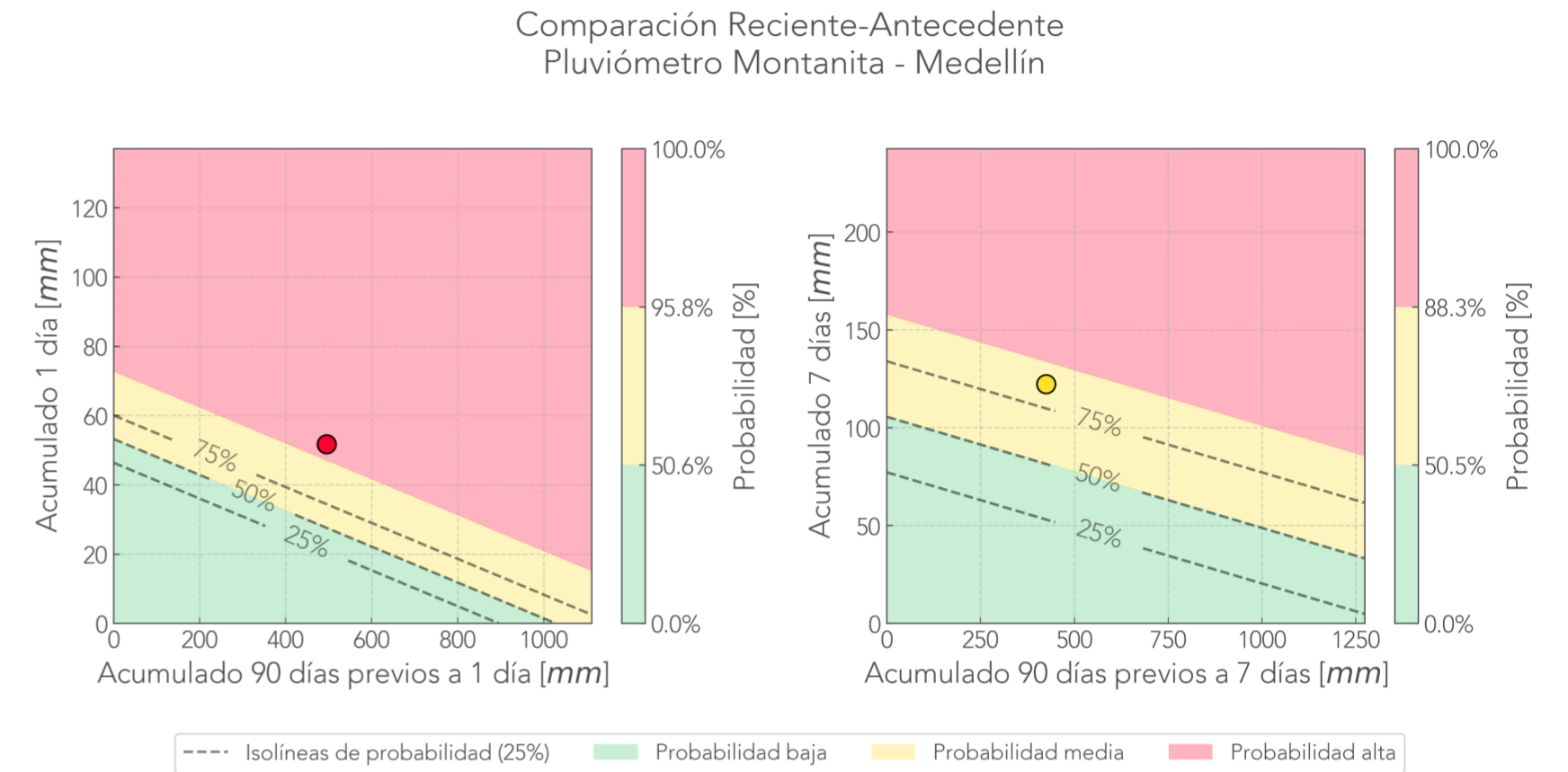
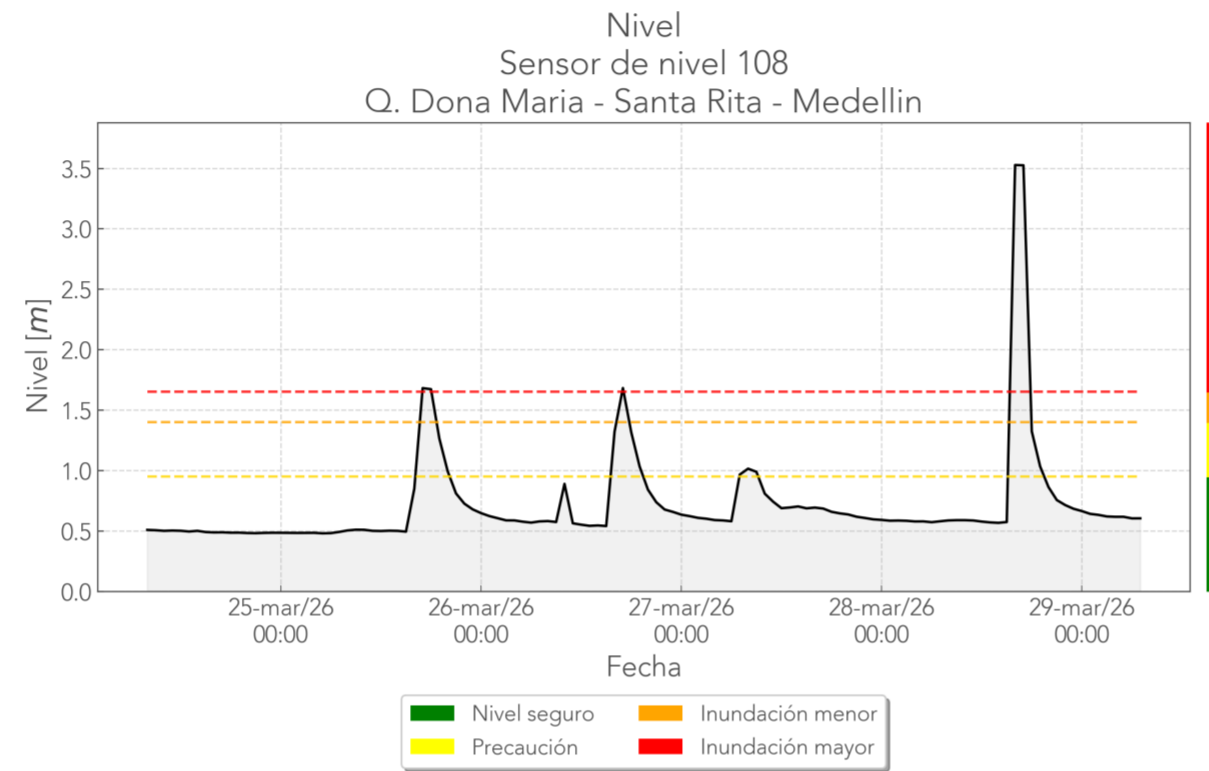
24 horas antes



7 días antes



Deslizamiento: Las Playas  
 Pluviometro 418: Error (HTTP Error 429: Too Many Requests).  
 Cámara Las\_Playas.  
 Nivel 108.



## Última foto



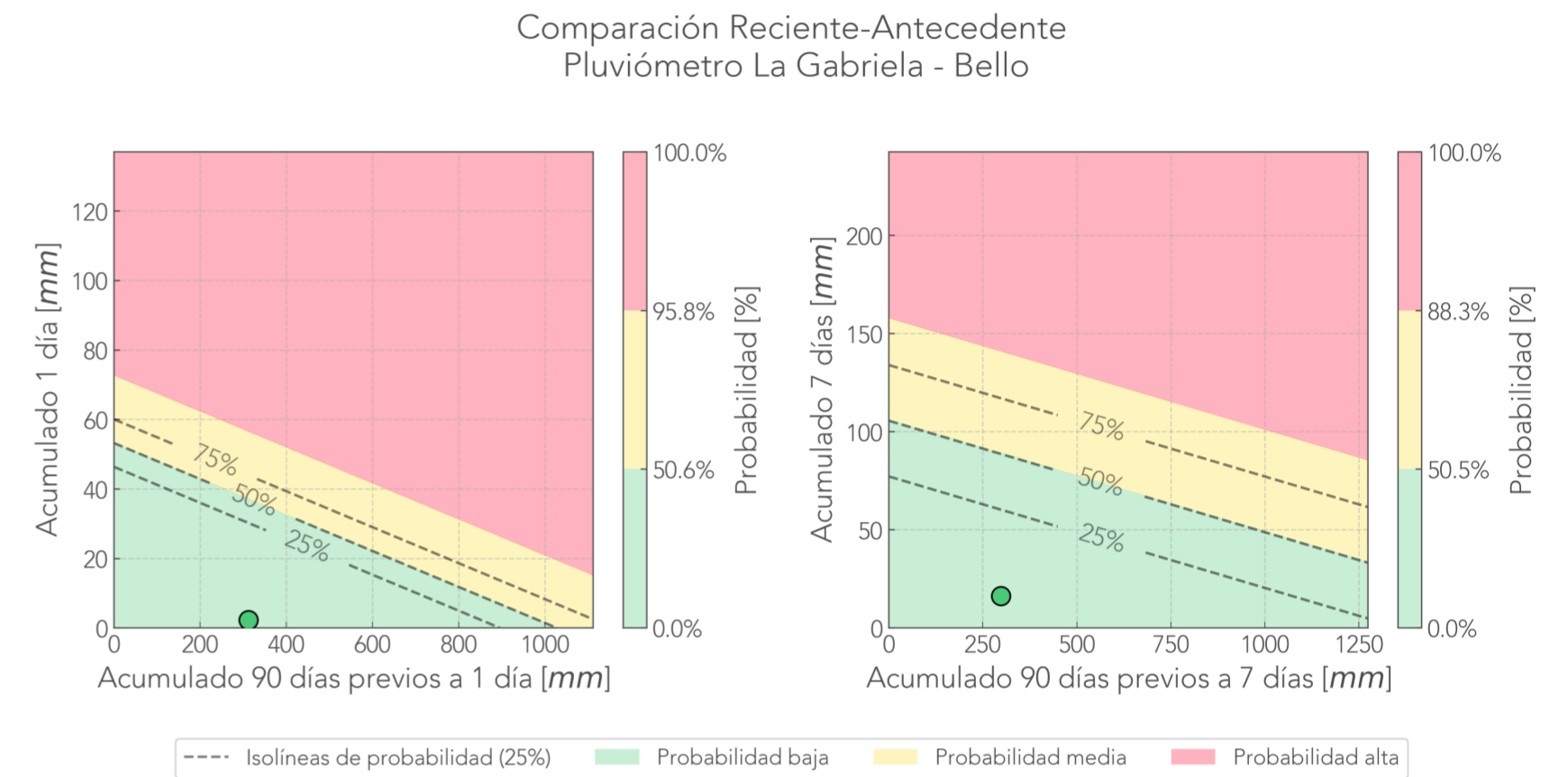
## 24 horas antes



## 7 días antes



Deslizamiento: La Gabriela  
Pluviómetro 70.  
Cámara La\_Gabriela. Última foto hace 864 días



Última foto



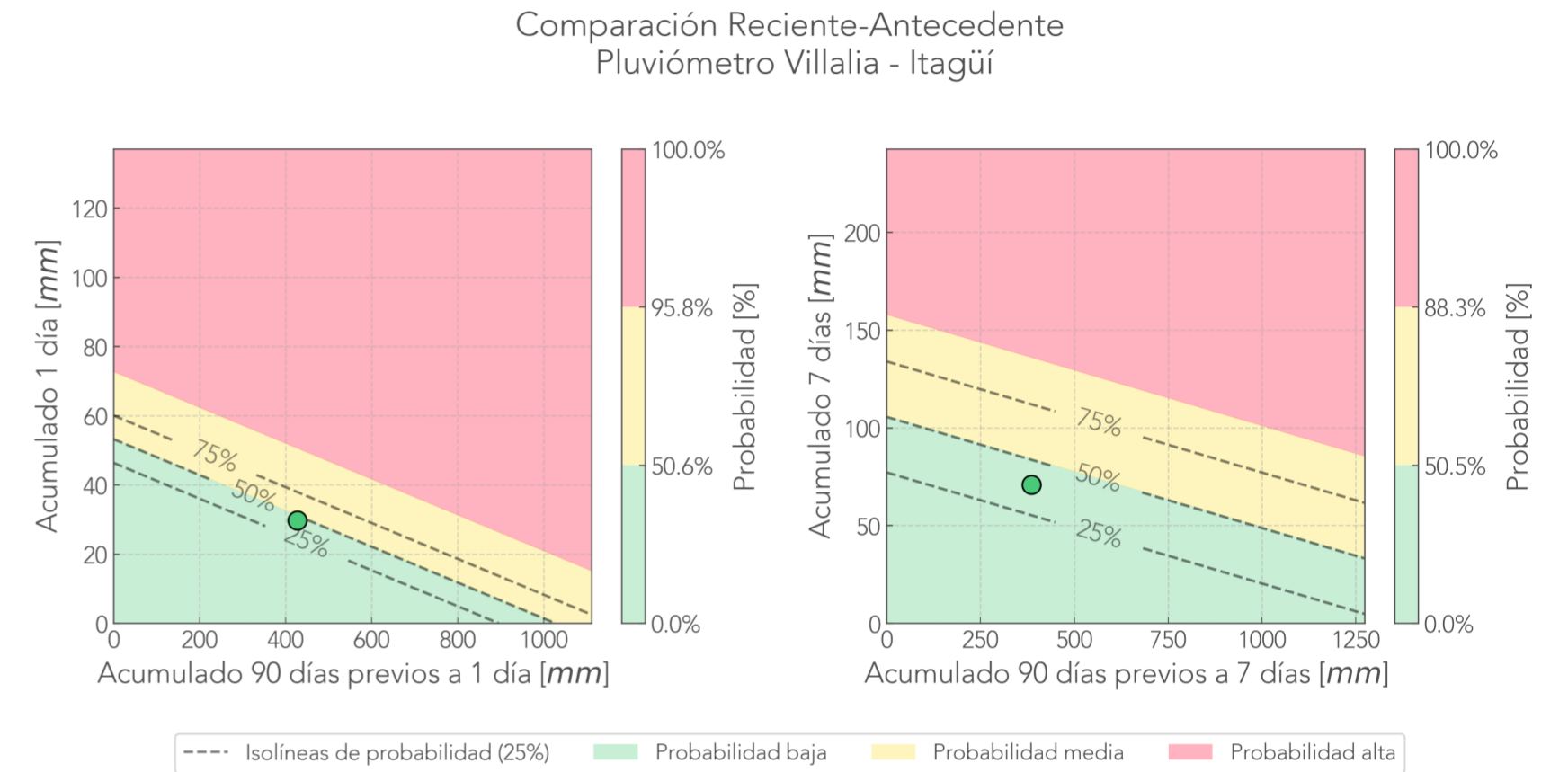
24 horas antes



7 días antes



Deslizamiento: Villalia  
Pluviómetro 2.  
Cámara Villalia.



Última foto



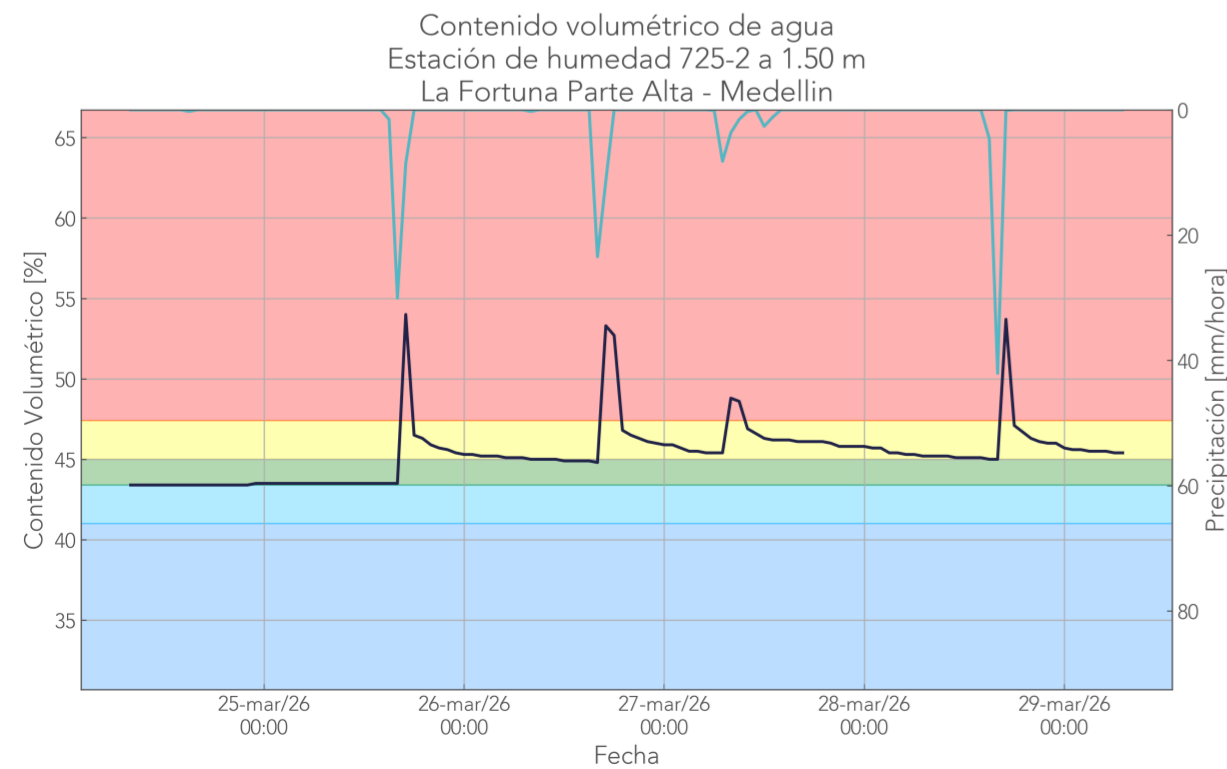
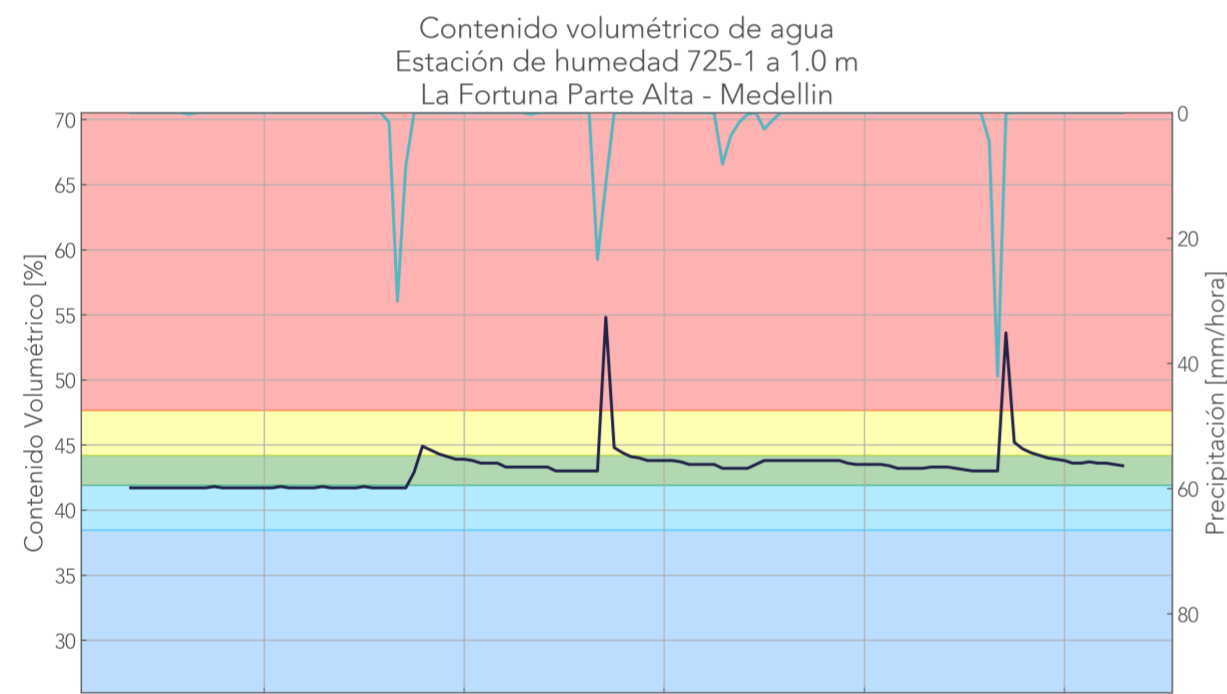
24 horas antes



7 días antes

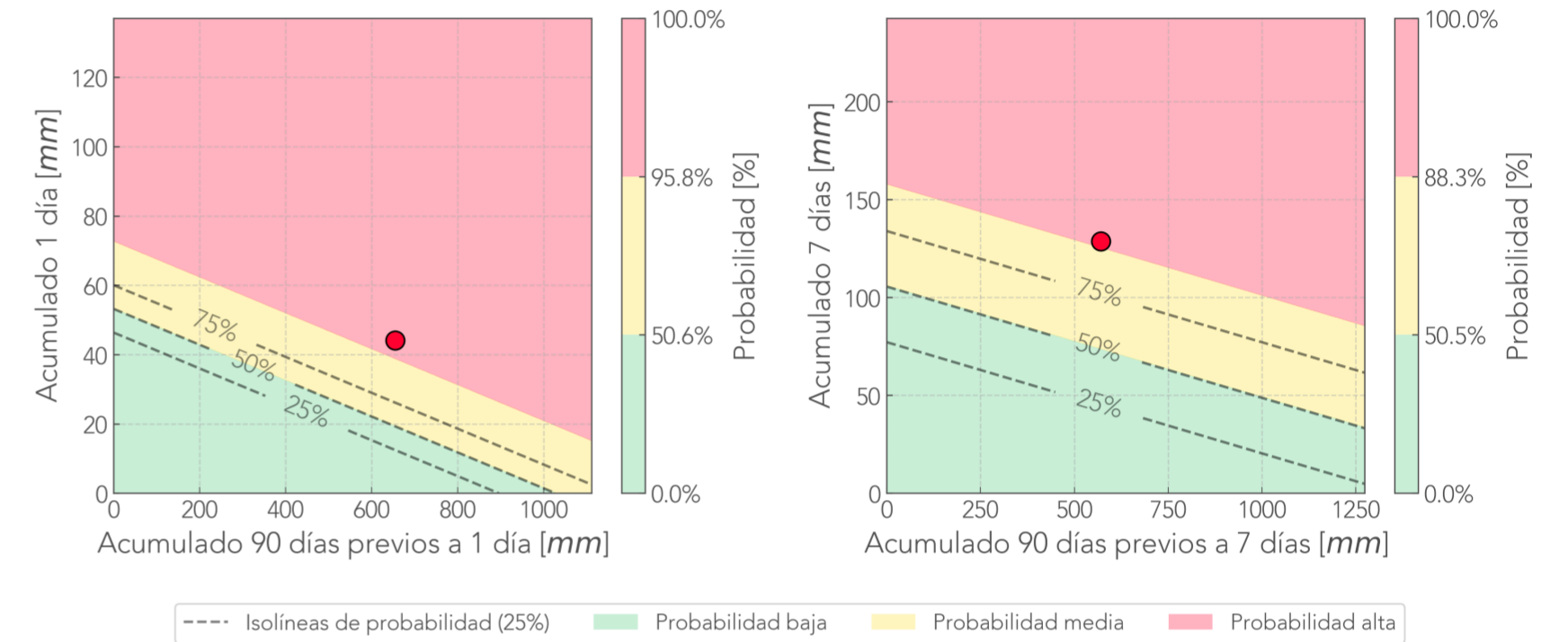


Deslizamiento: La Fortuna Parte Alta  
 Pluviómetro 730. Lluvia crítica: AA  
 Humedad 725. 1.5 m: Alto (46.2%)  
 Tensiómetro 735. 23h saturadas.

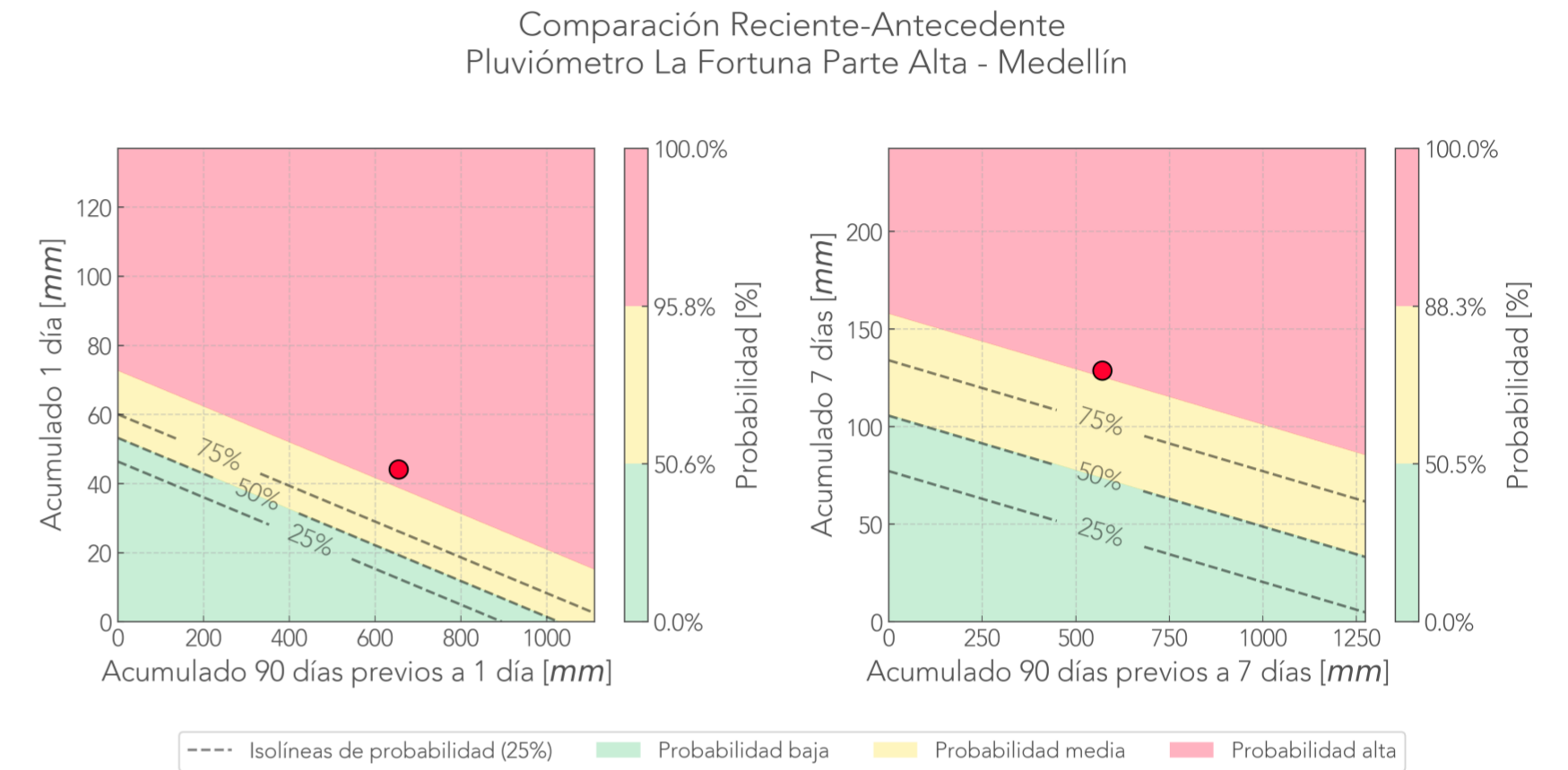


— Humedad del suelo [%] — Precipitación [mm/hora]  
 — Muy Bajo — Bajo — Normal — Alto  
 — Muy Alto

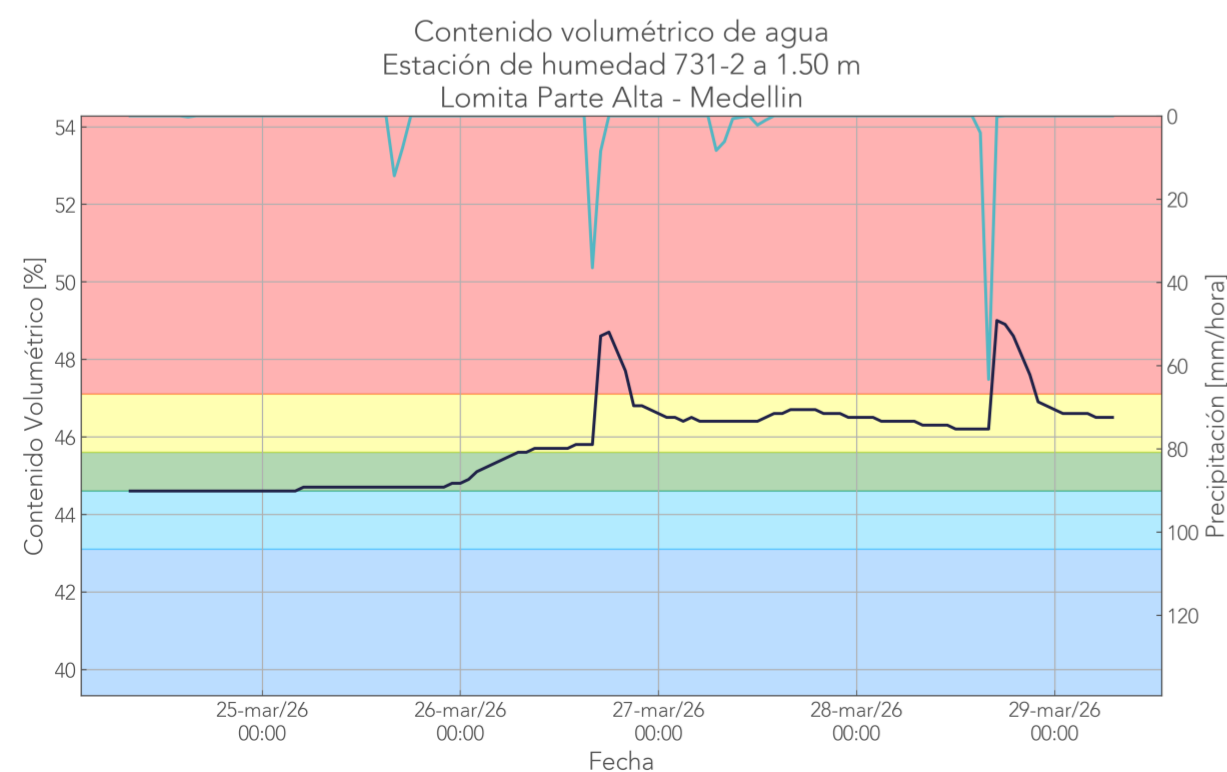
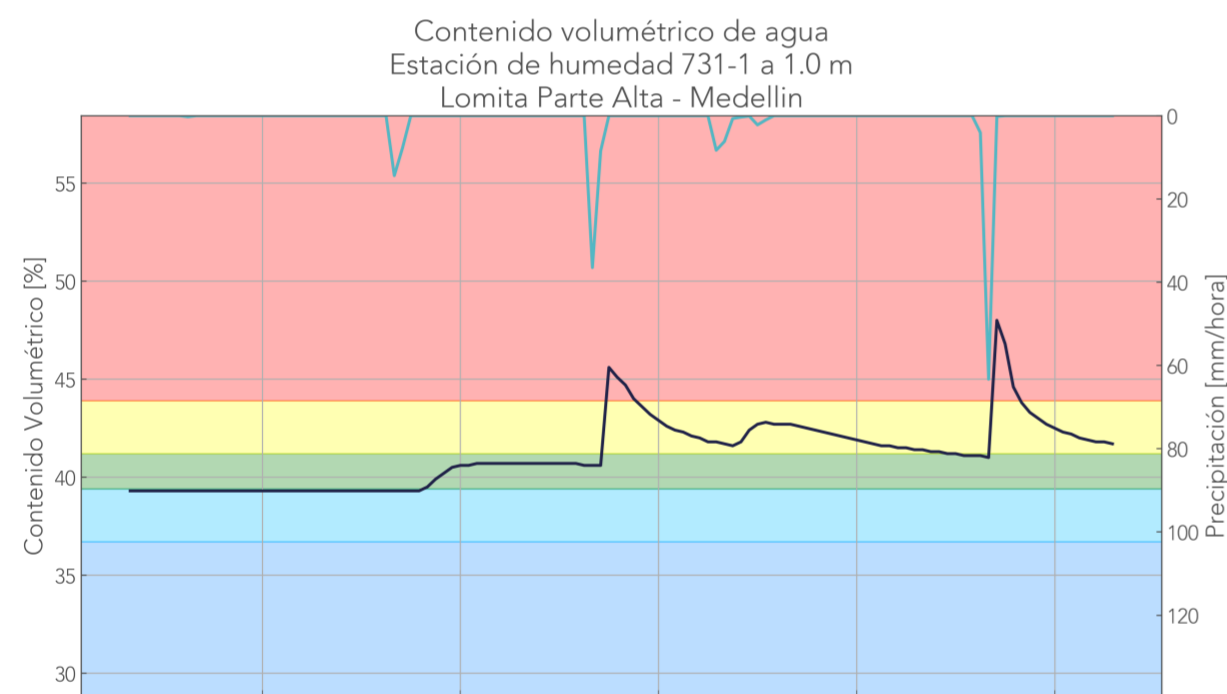
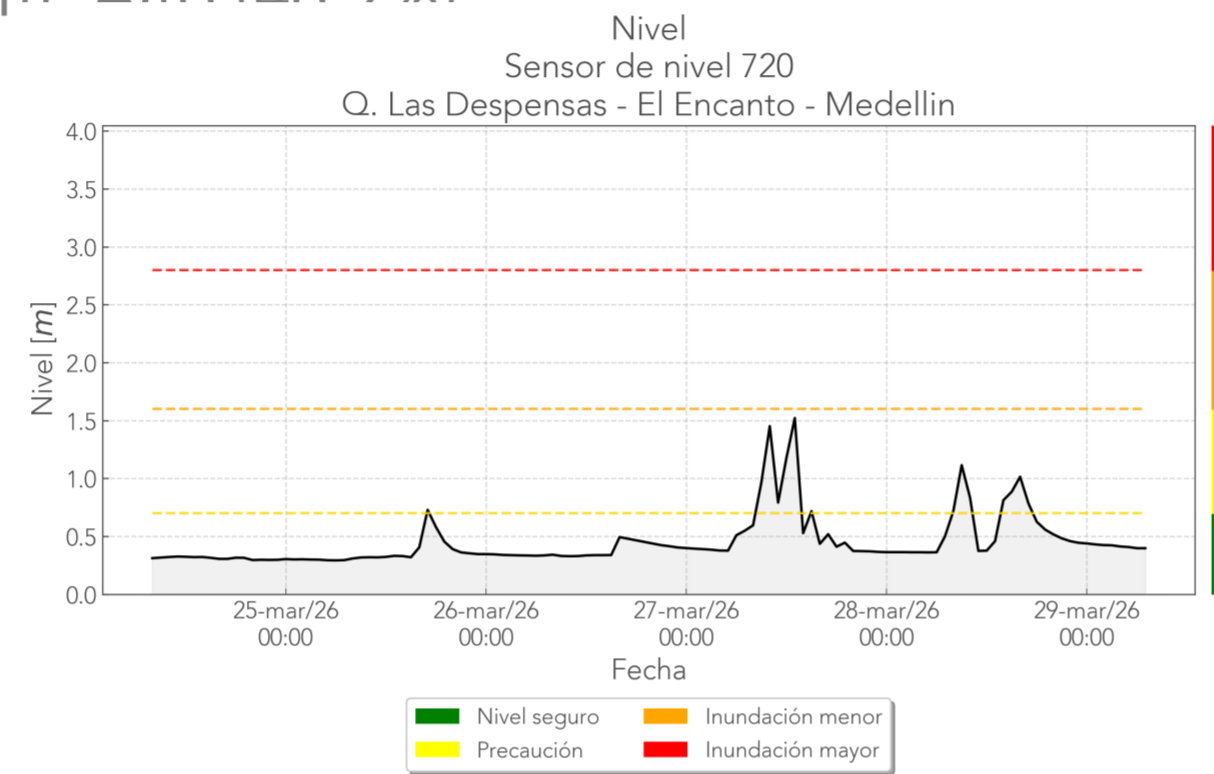
Comparación Reciente-Antecedente  
 Pluviómetro La Fortuna Parte Alta - Medellín



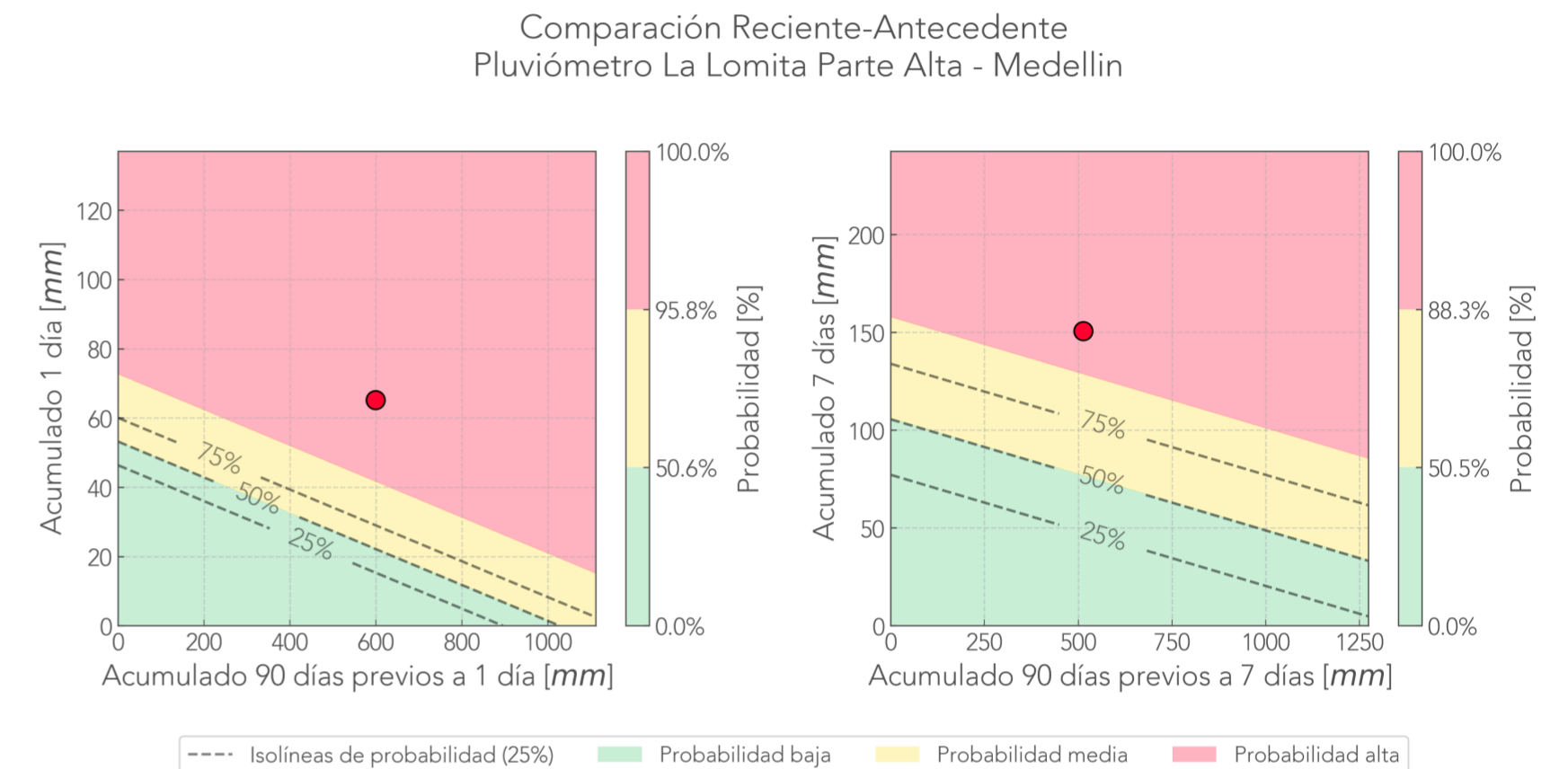
Deslizamiento: La Fortuna Parte Baja  
 Pluviómetro 730. Lluvia crítica: AA  
 Humedad 726. Error en consulta.  
 Tensiómetro 736. 23h saturadas.



Deslizamiento: La Lomita Parte Alta  
 Pluviometro 727: Error (HTTP Error 429: Too Many Requests).  
 Humedad 731. 1.0 m: Alto (42.5%); 1.5 m: Alto (46.9%)  
 Tensiómetro 733. 23h saturadas.  
 Nivel 720.



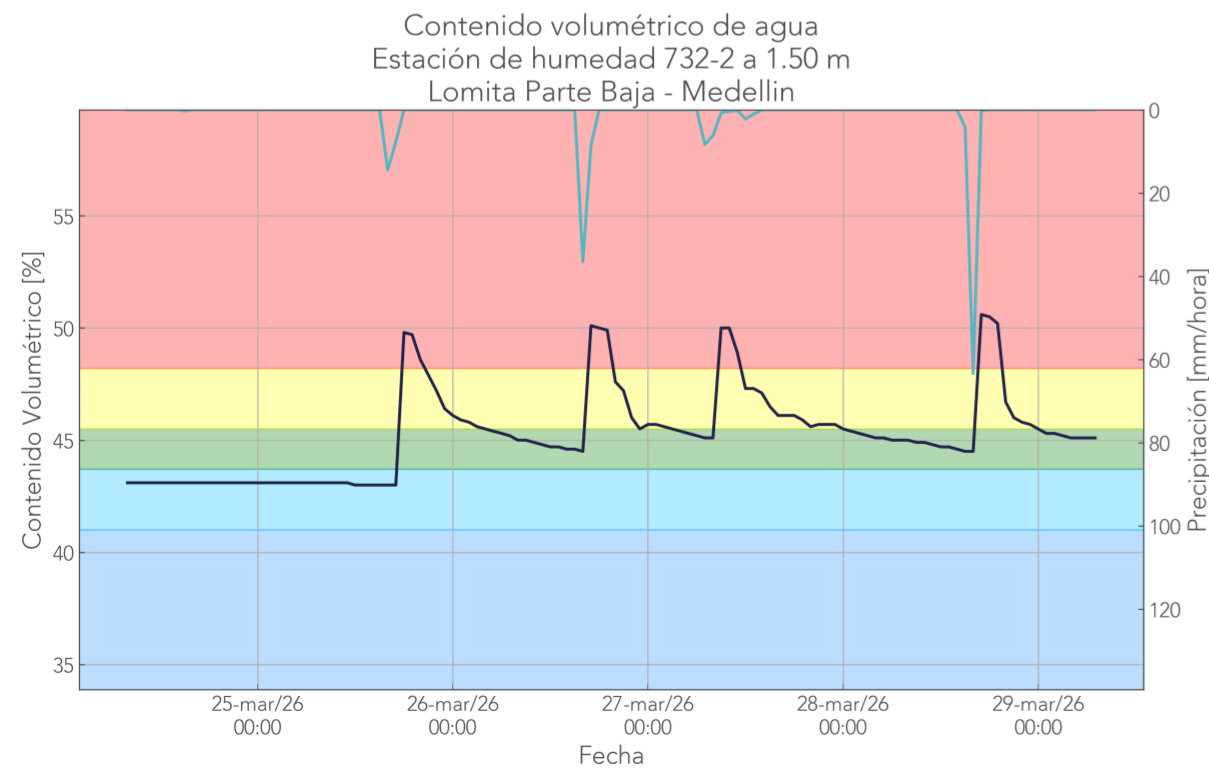
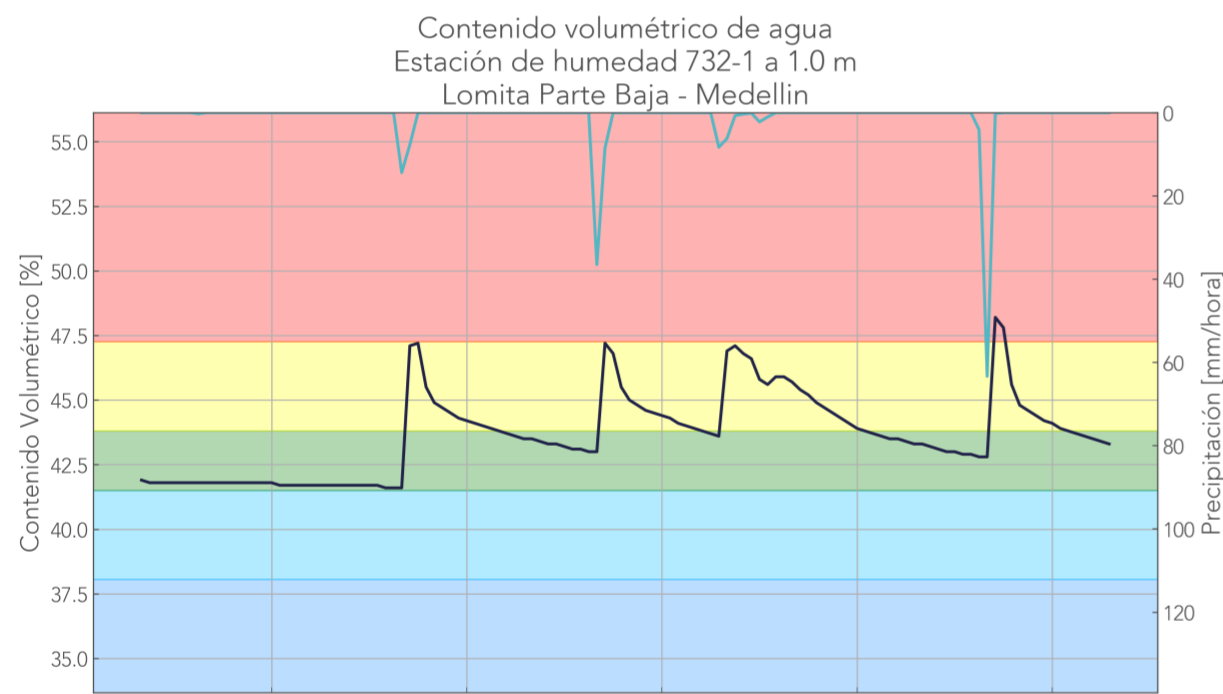
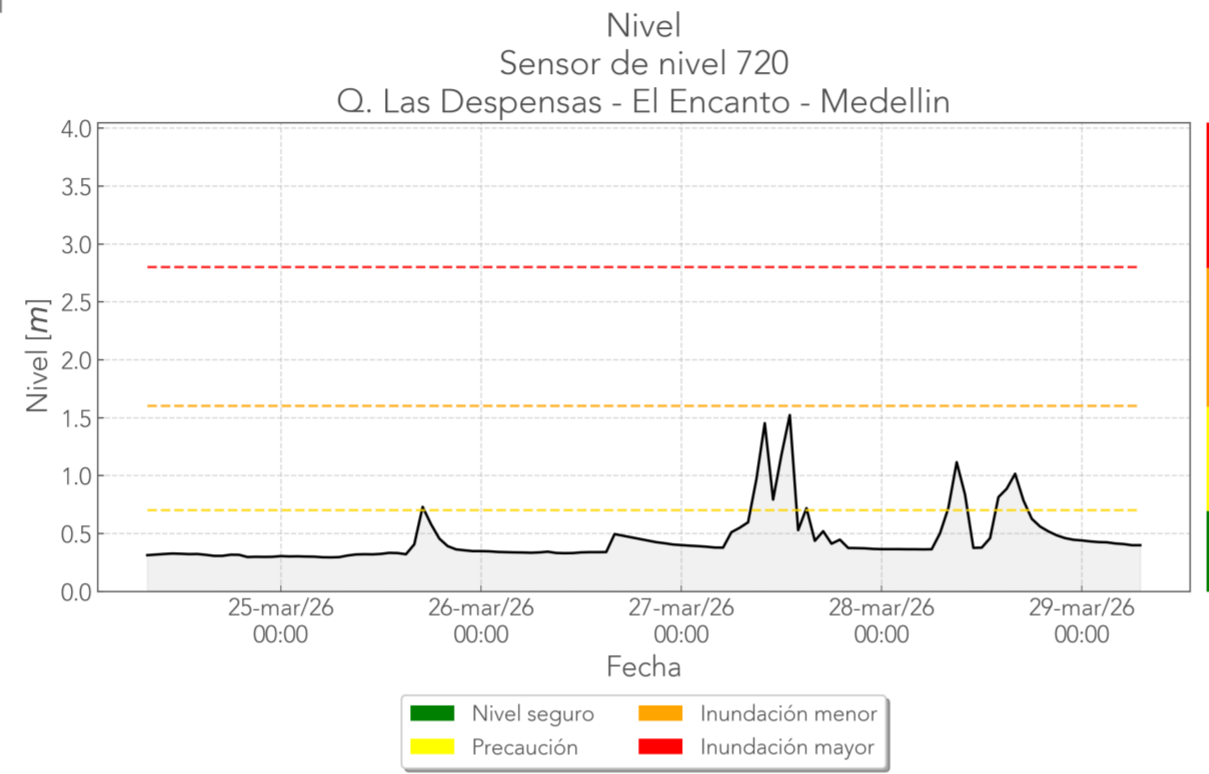
— Humedad del suelo [%] — Muy Bajo — Normal — Muy Alto  
 — Precipitación [mm/hora] — Bajo — Alto



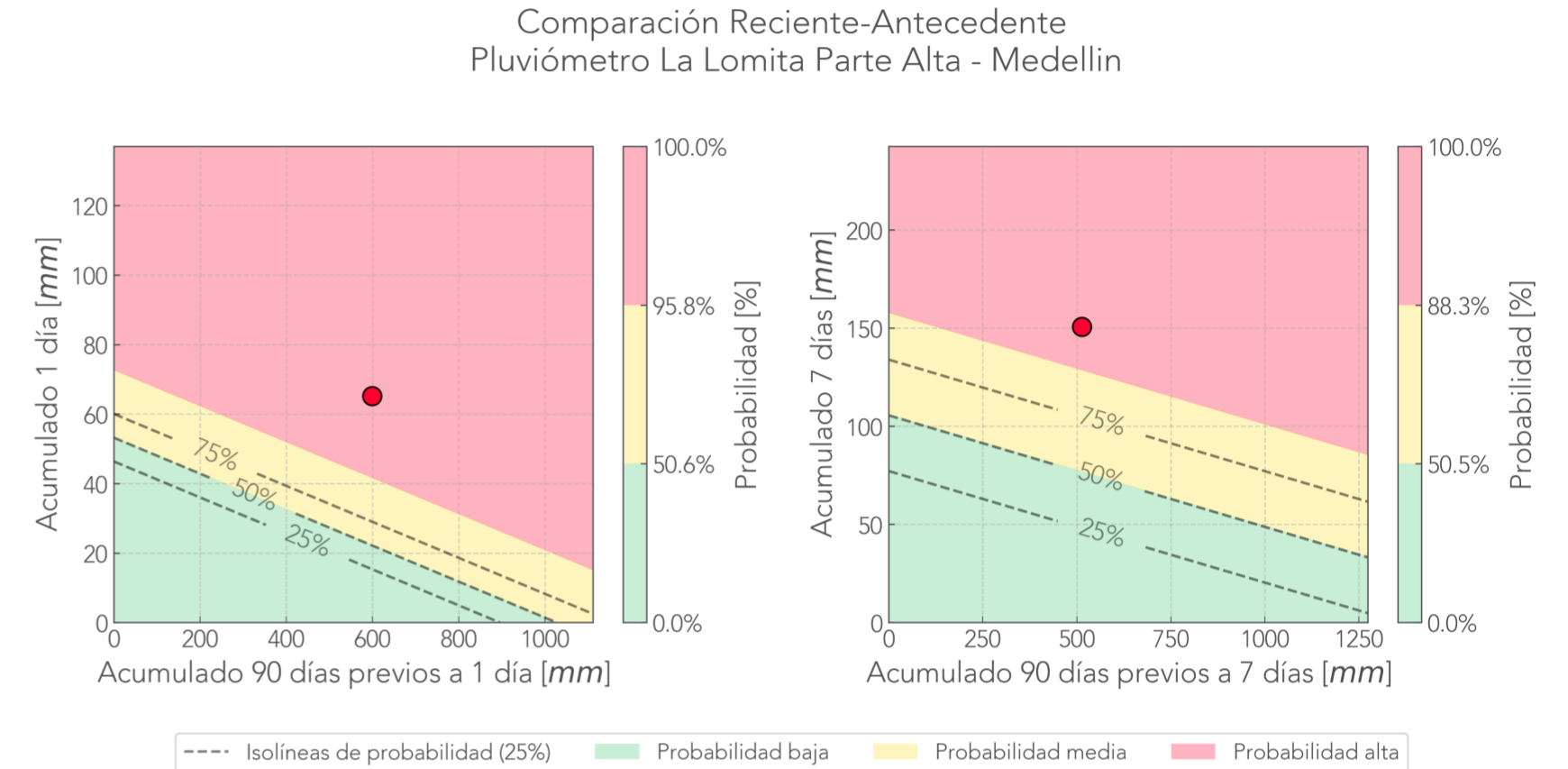
# Informe de monitoreo: La Lomita Parte Baja

Fecha de reporte:  
29-mar-26

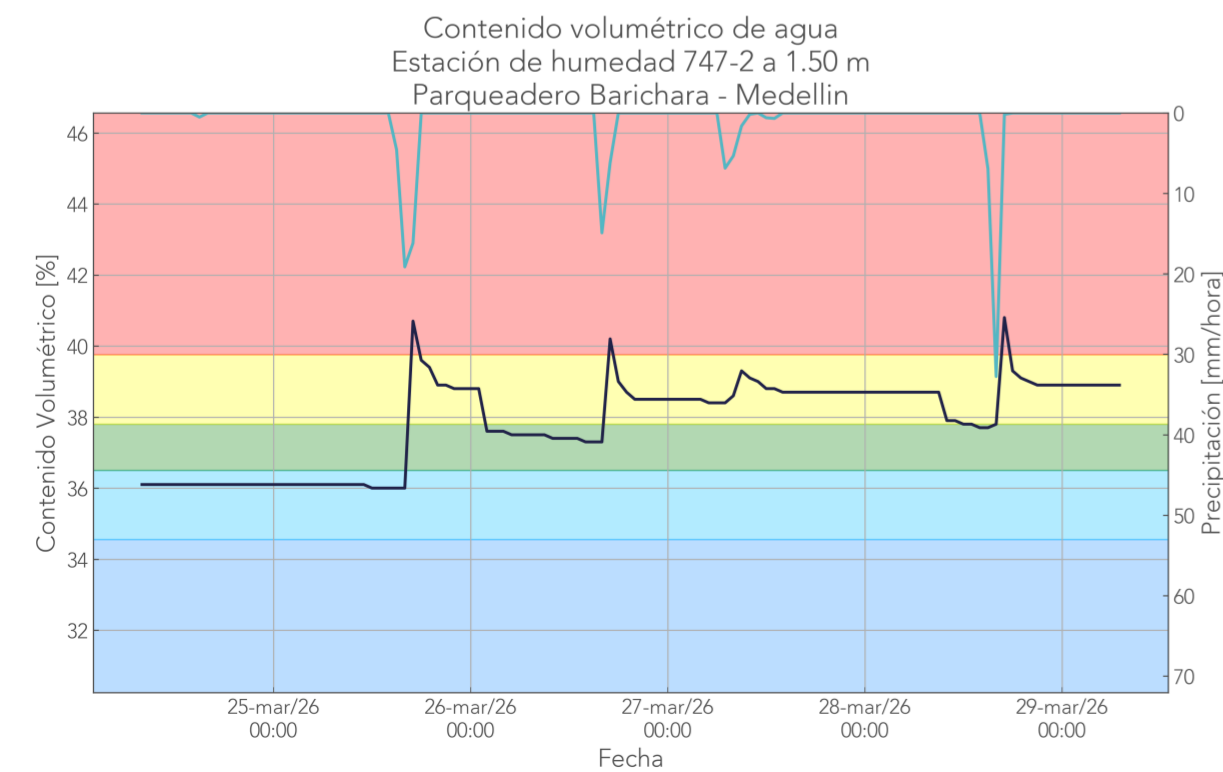
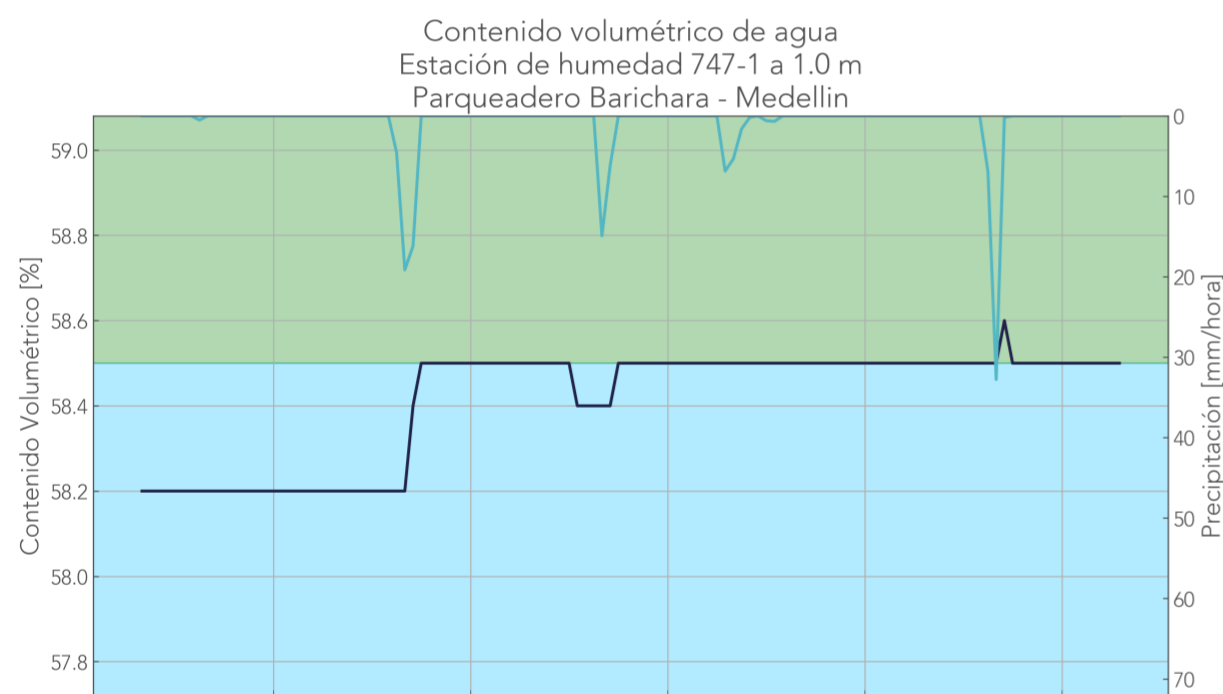
Deslizamiento: La Lomita Parte Baja  
Pluviómetro 727. Lluvia crítica: AA  
Humedad 732. 1.0 m: Alto (44.0%); 1.5 m: Alto (45.9%)  
Tensiómetro 734. 23h saturadas.  
Nivel 720.



— Humedad del suelo [%] — Muy Bajo — Normal — Muy Alto  
— Precipitación [mm/hora] — Bajo — Alto

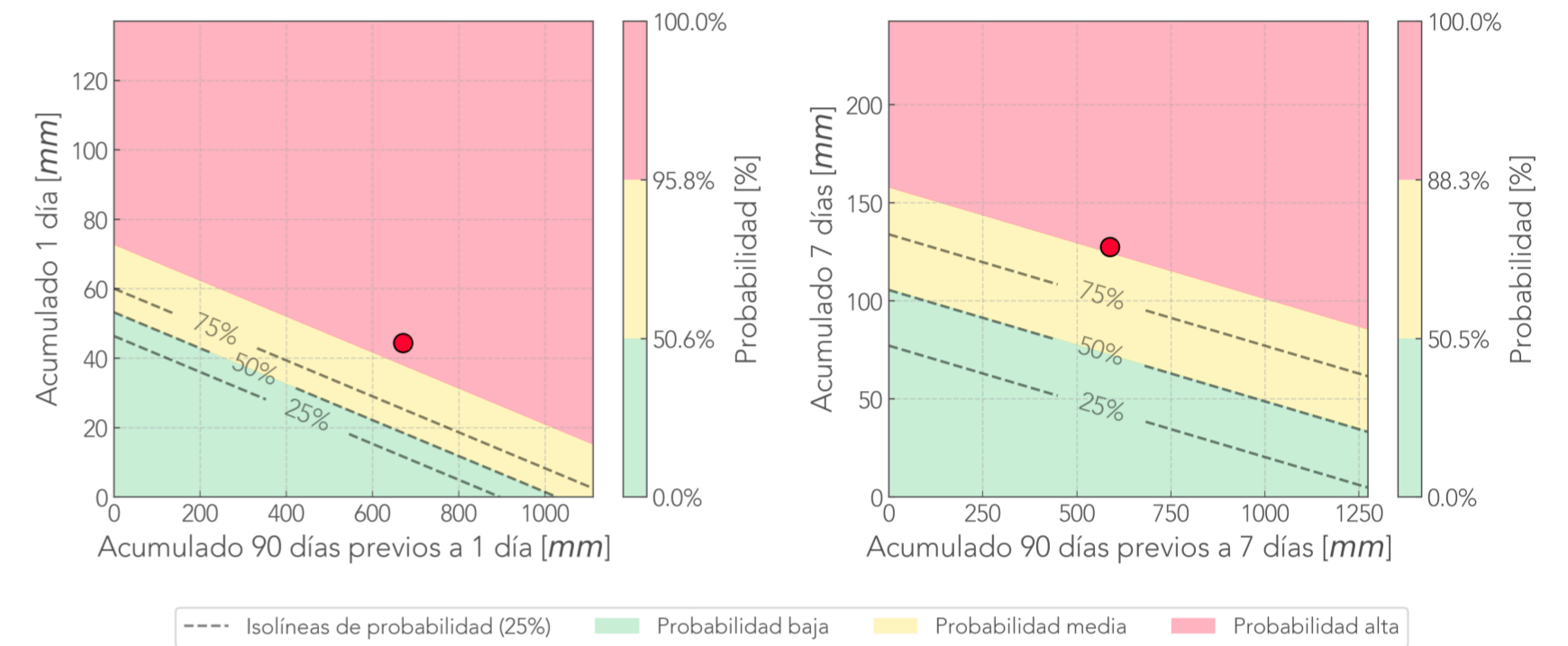


Deslizamiento: Parquadero Barichara  
 Pluviómetro 744. Lluvia crítica: AA  
 Acelerómetro 749. Anomalía en cabeceo y balanceo.  
 Humedad 747. 1.5 m: Alto (38.7%)  
 Tensiómetro 748. 23h saturadas.



— Humedad del suelo [%] — Precipitación [mm/hora]  
 — Muy Bajo — Bajo — Normal — Alto  
 — Muy Alto

Comparación Reciente-Antecedente  
Pluviómetro Parquadero Barichara - Medellín

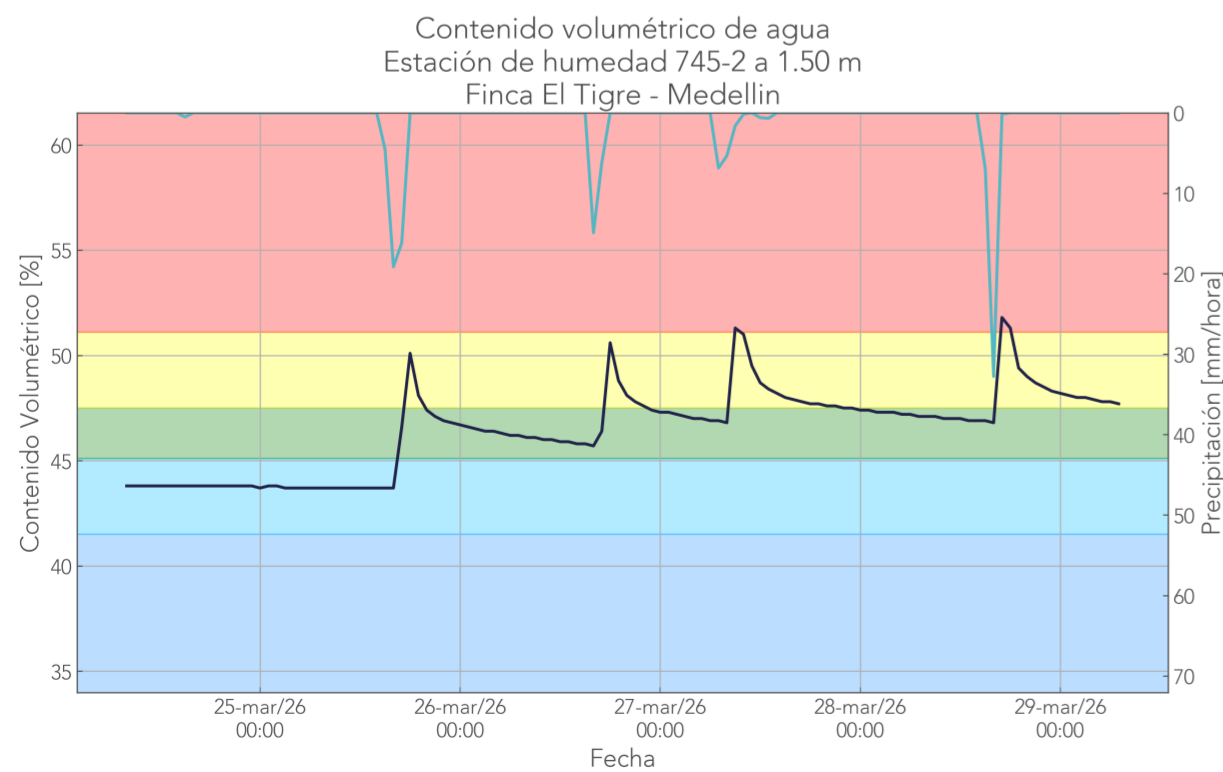
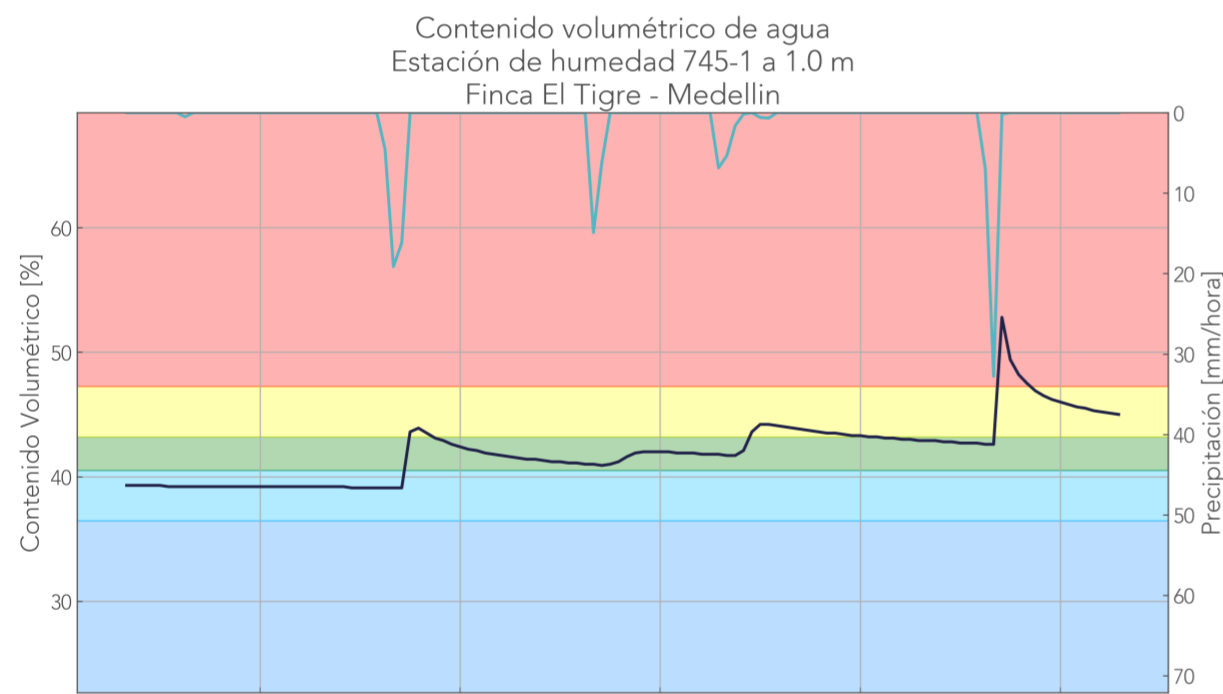
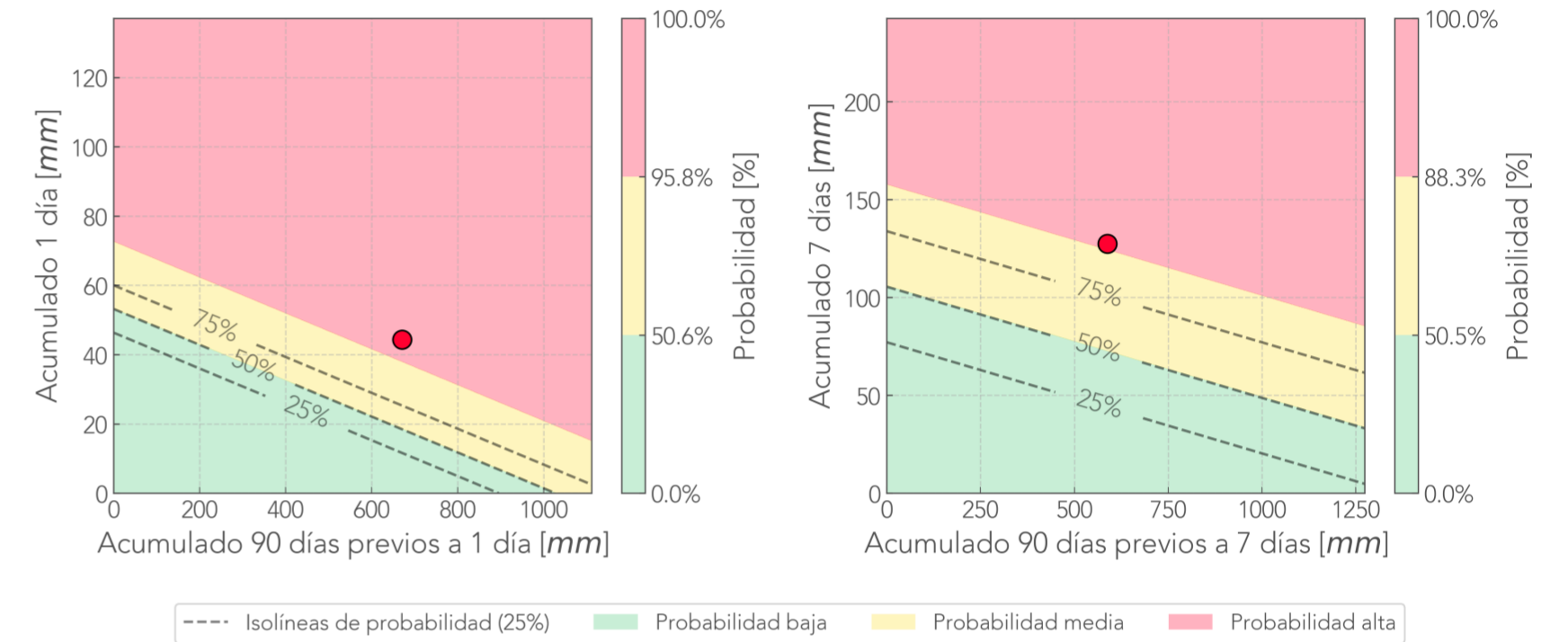


# Informe de monitoreo: Finca el Tigre

Fecha de reporte:  
29-mar-26

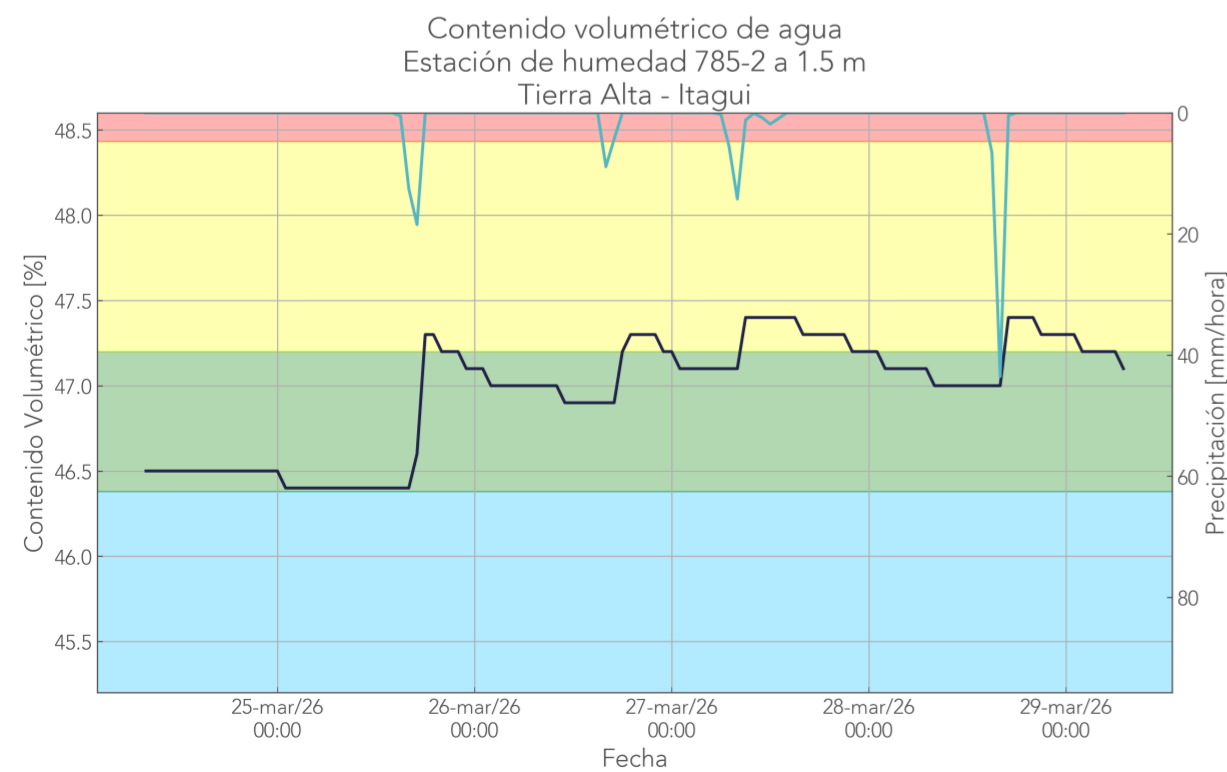
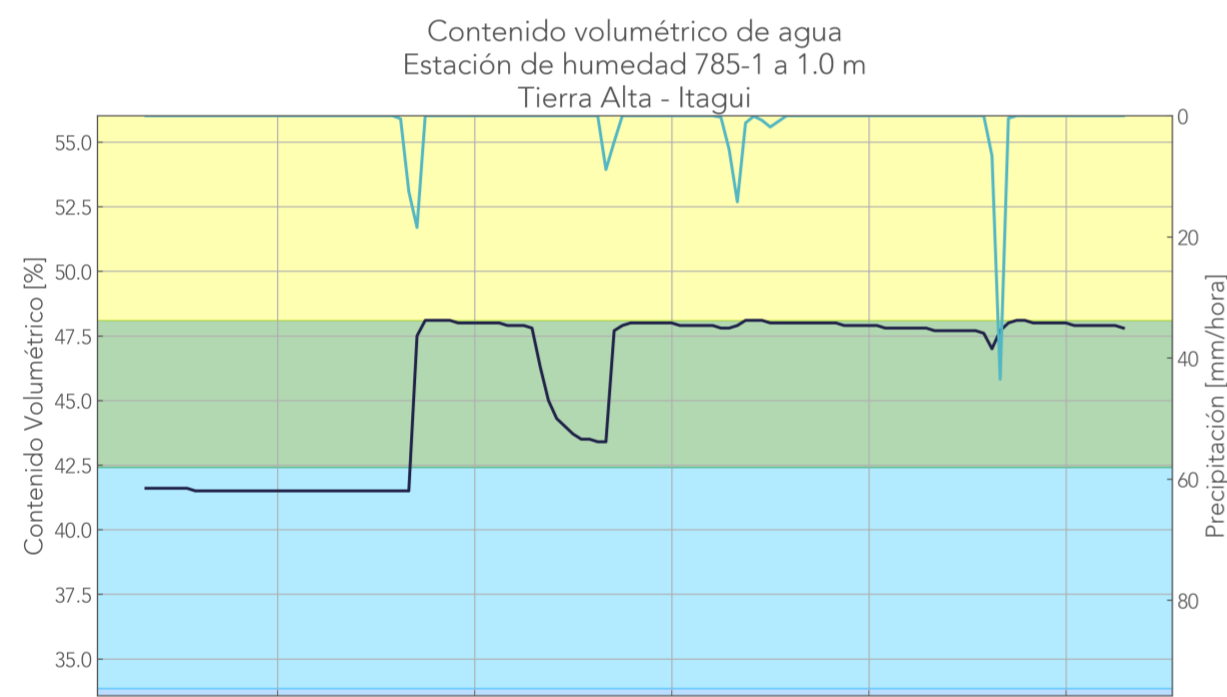
Deslizamiento: Finca el Tigre  
 Pluviómetro 744. Lluvia crítica: AA  
 Humedad 745. 1.0 m: Alto (45.3%); 1.5 m: Alto (48.1%)  
 Tensiómetro 746. 23h saturadas.

Comparación Reciente-Antecedente  
 Pluviómetro Parqueadero Barichara - Medellín



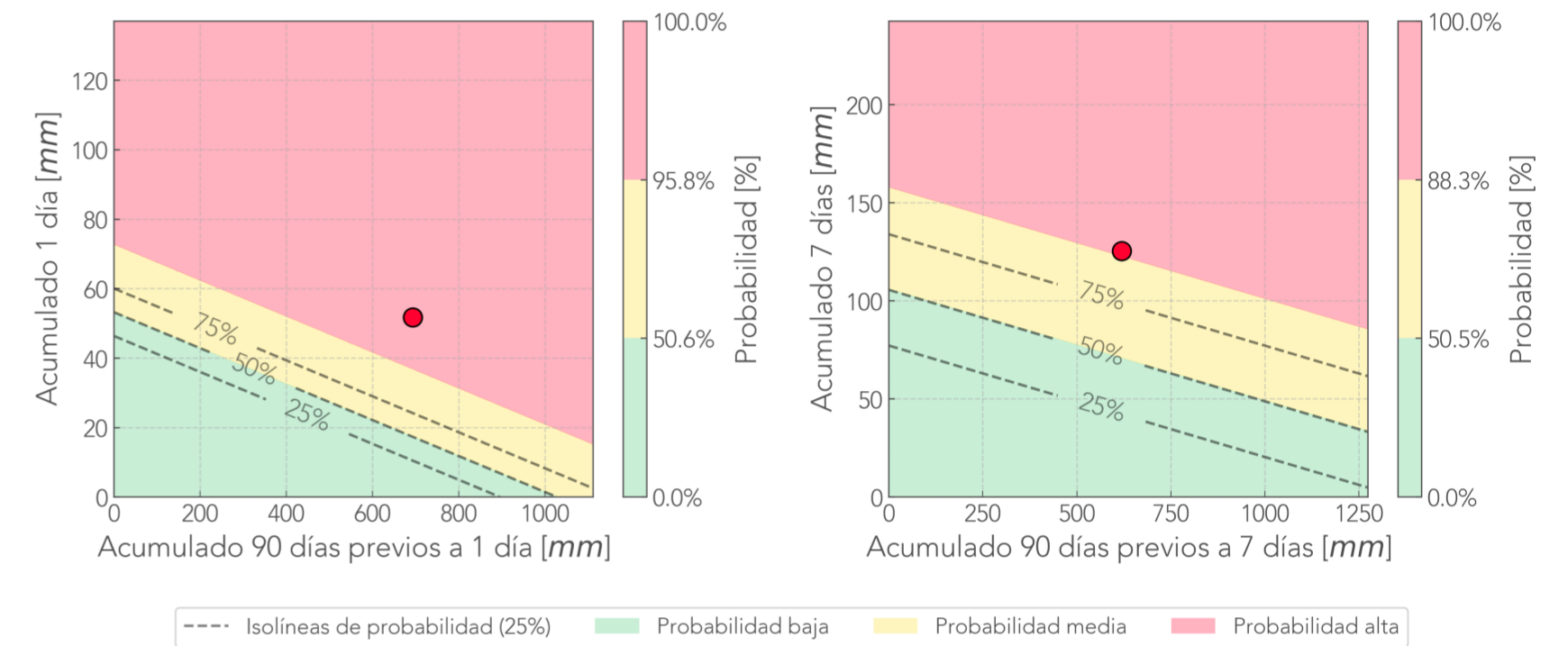
— Humedad del suelo [%]    — Precipitación [mm/hora]  
 — Muy Bajo    — Bajo    — Normal    — Alto    — Muy Alto

Deslizamiento: Tierra Alta  
 Pluviómetro 780. Lluvia crítica: AA  
 Acelerómetro 847.  
 Acelerómetro 848.  
 Humedad 785.  
 Tensiómetro 786. 23h saturadas.

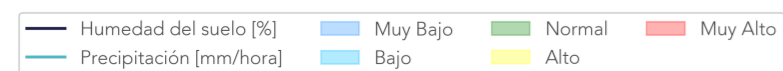
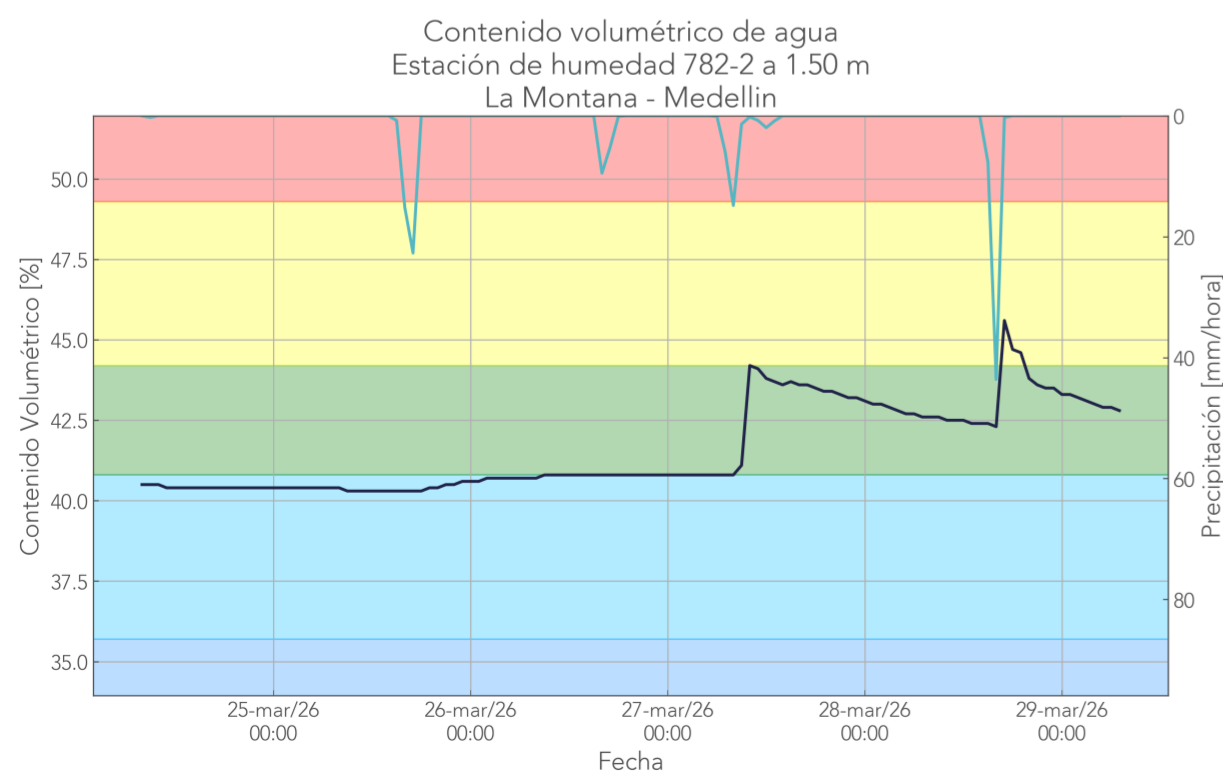
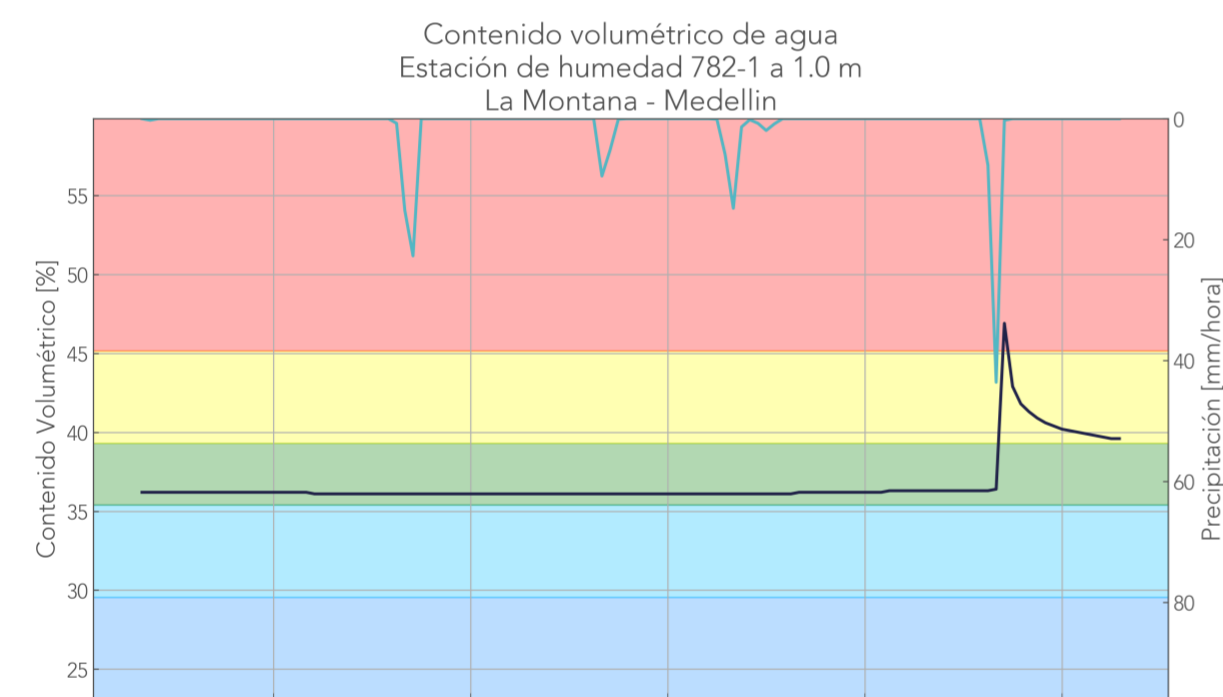


— Humedad del suelo [%] — Precipitación [mm/hora]  
 — Muy Bajo — Bajo — Normal — Alto — Muy Alto

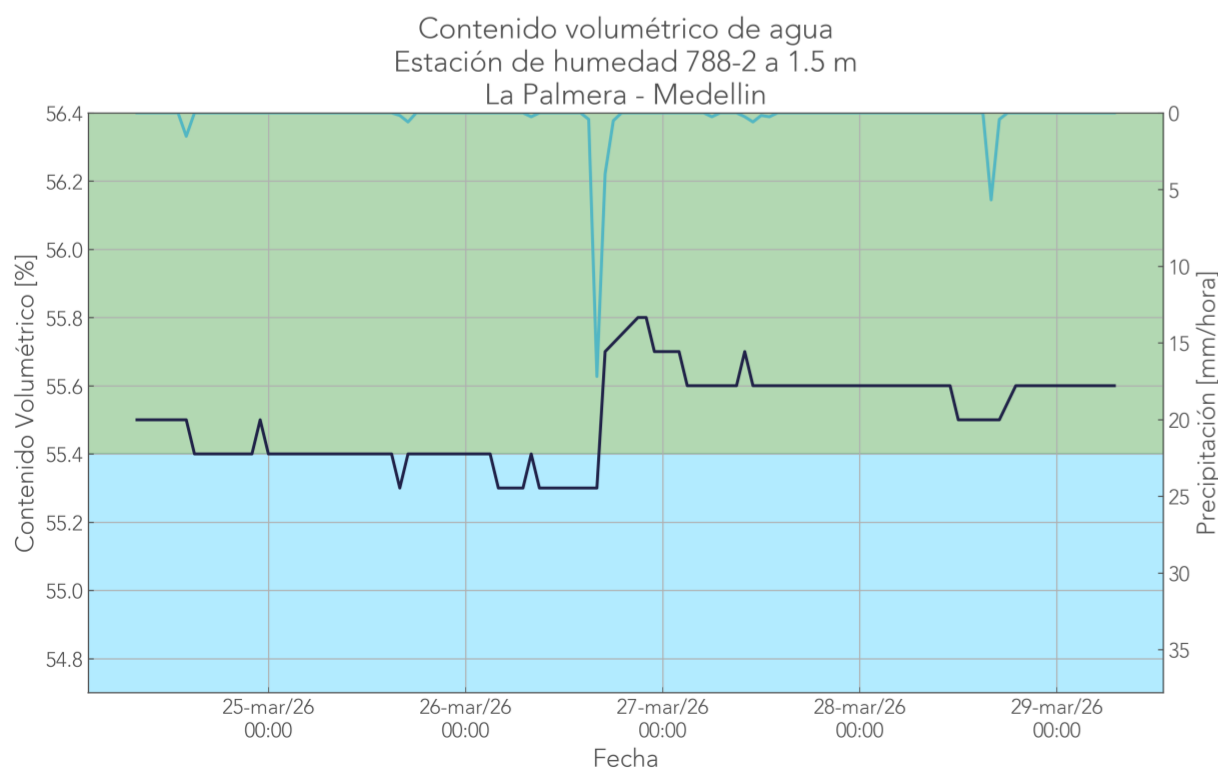
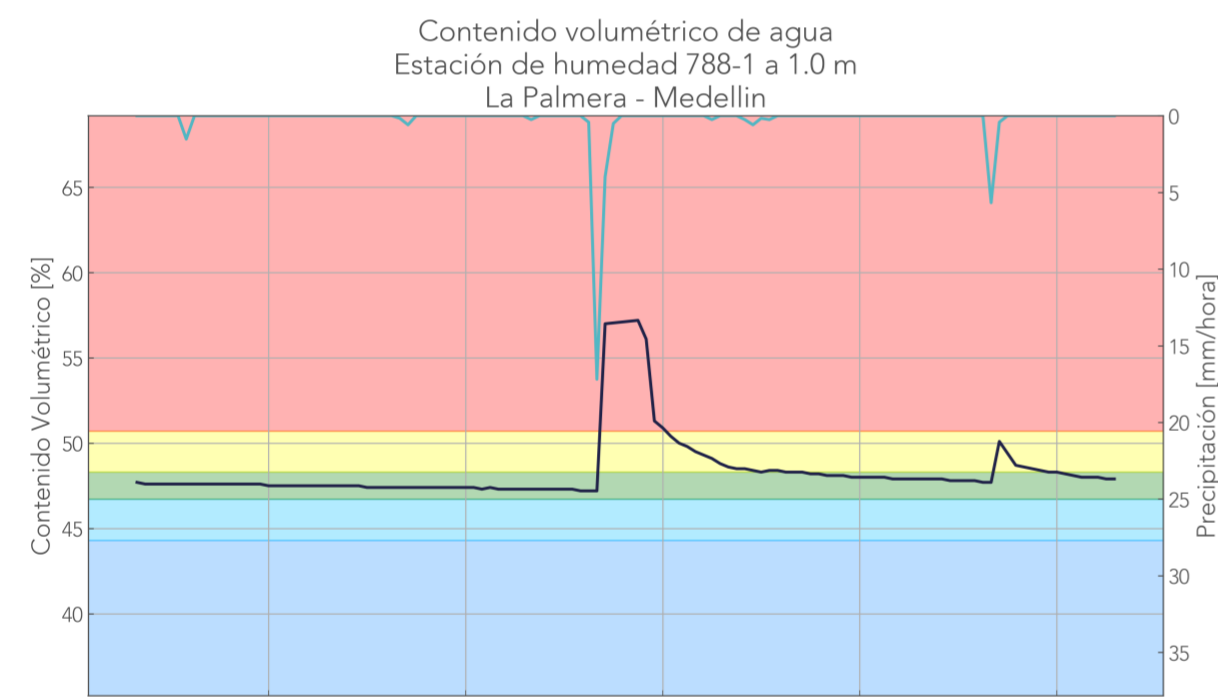
Comparación Reciente-Antecedente  
 Pluviómetro Tierra Alta - Medellín



Deslizamiento: La Montana  
 Pluviometro 781: Error (HTTP Error 429: Too Many Requests).  
 Acelerómetro 873.  
 Humedad 782. 1.0 m: Alto (39.4%)  
 Tensiómetro 783. 15h saturadas.

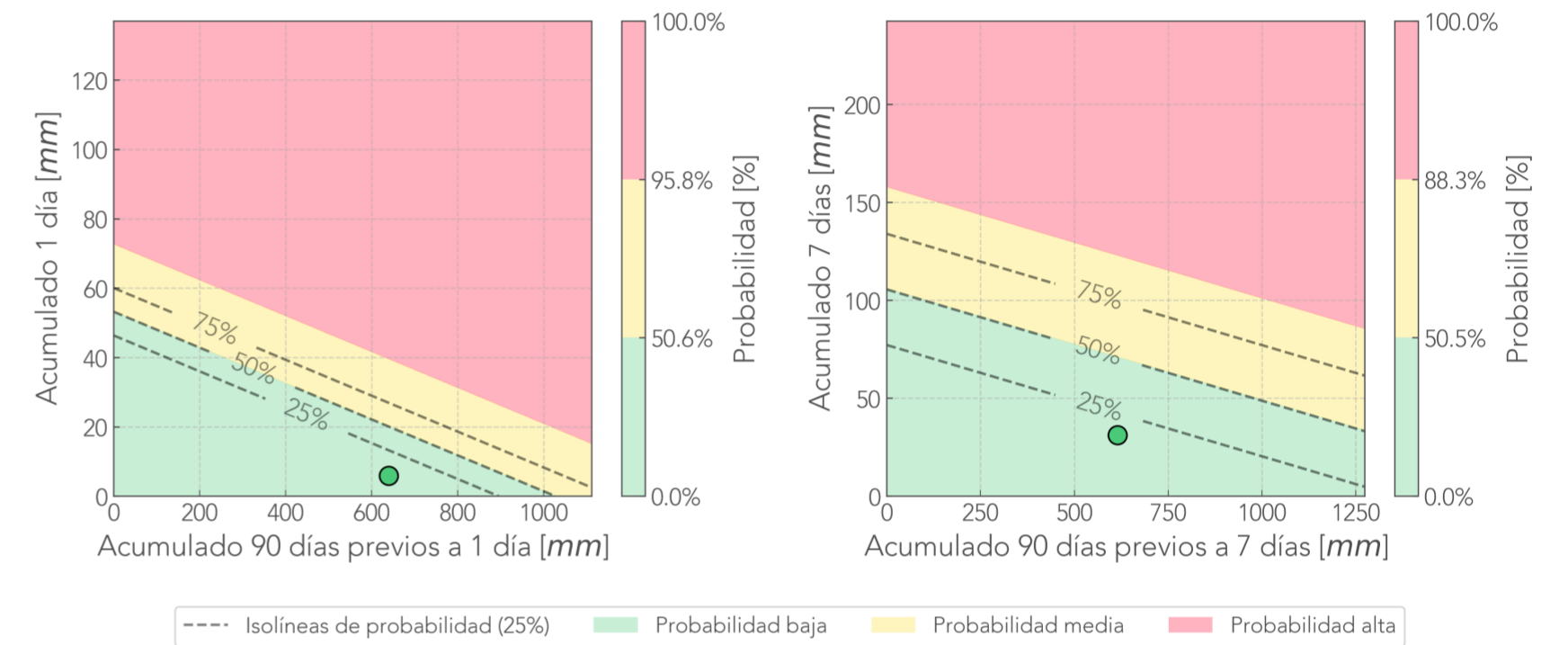


Deslizamiento: La Palmera  
 Pluviómetro 787.  
 Acelerómetro 844.  
 Acelerómetro 845.  
 Acelerómetro 846.  
 Humedad 788.  
 Tensiómetro 790. 23h saturadas.



— Humedad del suelo [%] — Precipitación [mm/hora]  
 — Muy Bajo — Bajo — Normal — Alto  
 — Muy Alto

Comparación Reciente-Antecedente  
Pluviómetro La Palmera - Medellín

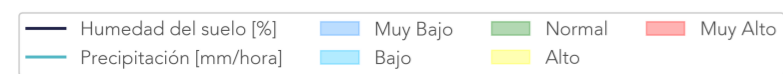
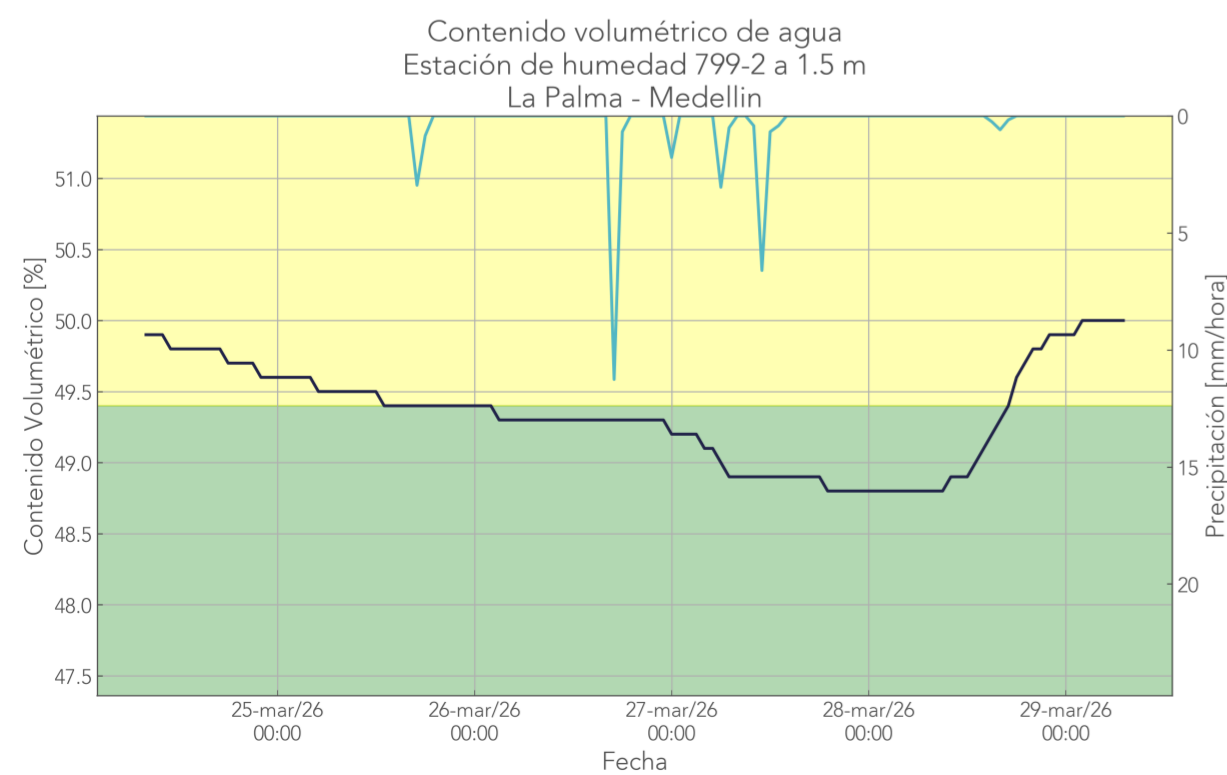
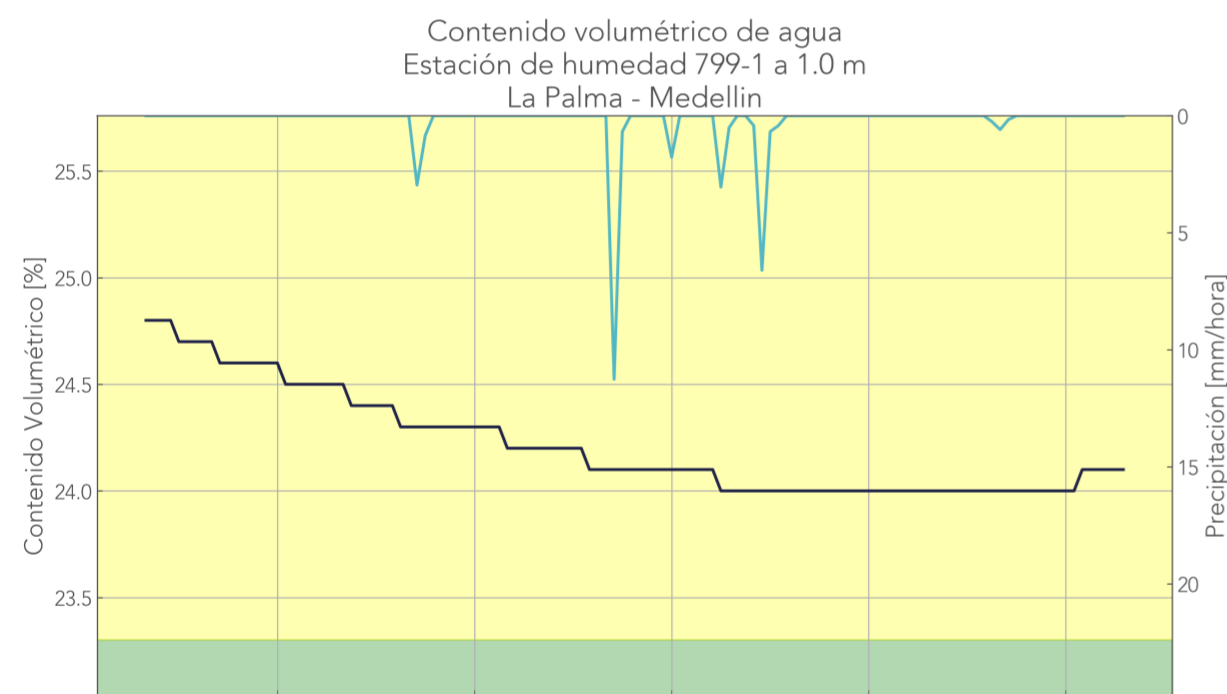
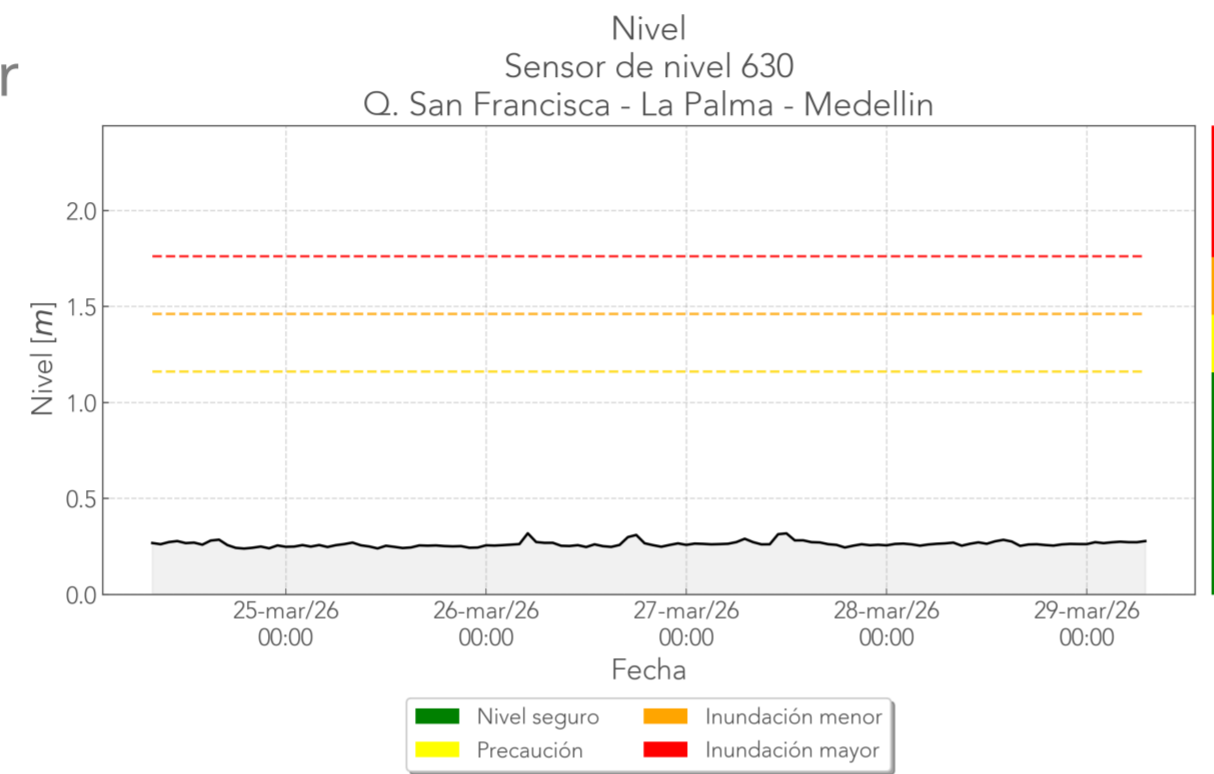


--- Isolíneas de probabilidad (25%) — Probabilidad baja — Probabilidad media — Probabilidad alta

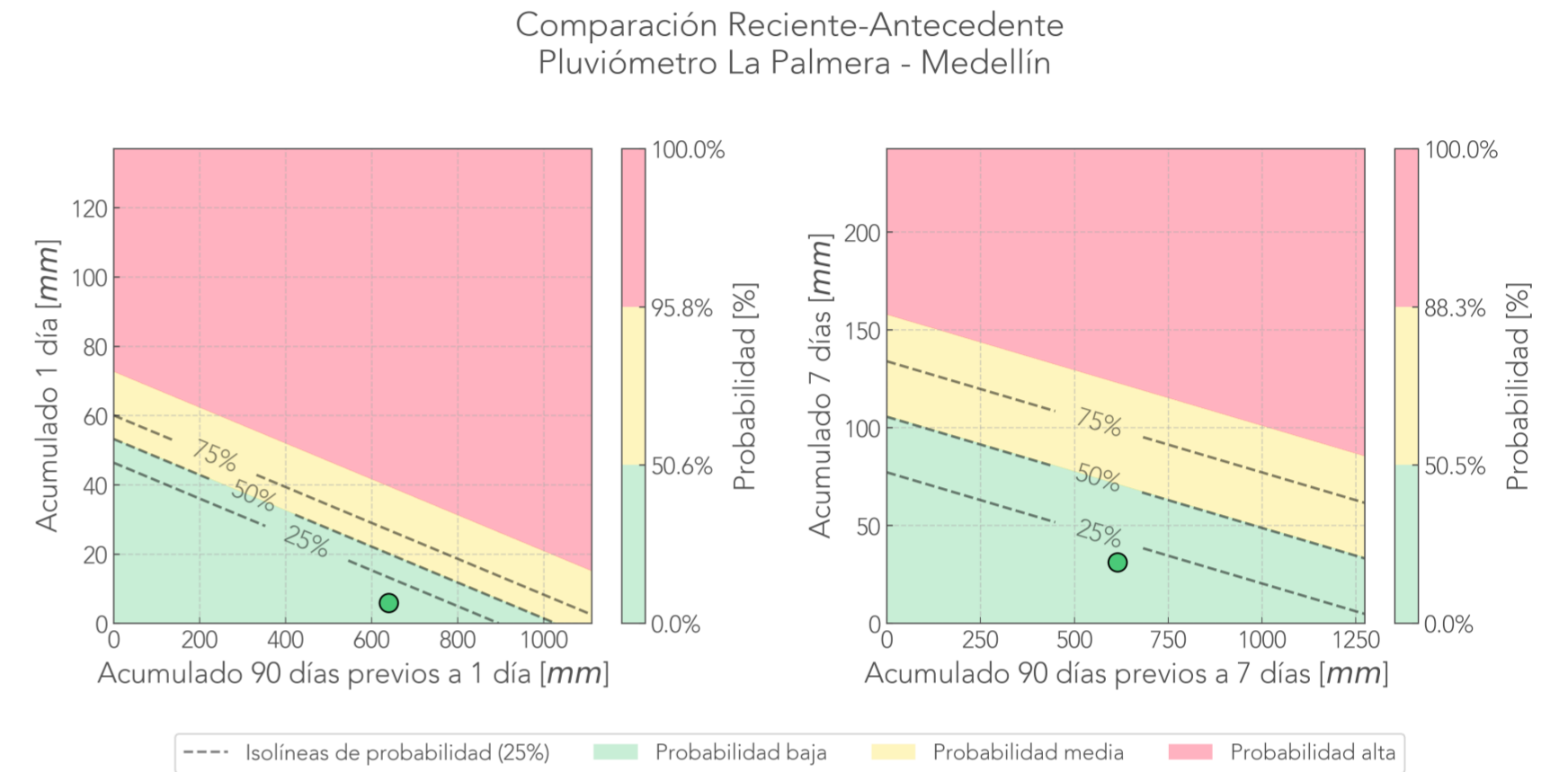
# Informe de monitoreo: La Palma

Fecha de reporte:  
29-mar-26

Deslizamiento: La Palma  
 Pluviometro 798: Error (HTTP Error 429: Too Many Requests).  
 Acelerómetro 864.  
 Humedad 799. 1.0 m: Alto (24.0%); 1.5 r  
 Tensiómetro 800. 23h saturadas.  
 Nivel 630.



Deslizamiento: Los Balsos  
Pluviómetro 787.  
Cámara Los\_Balsos.



Última foto



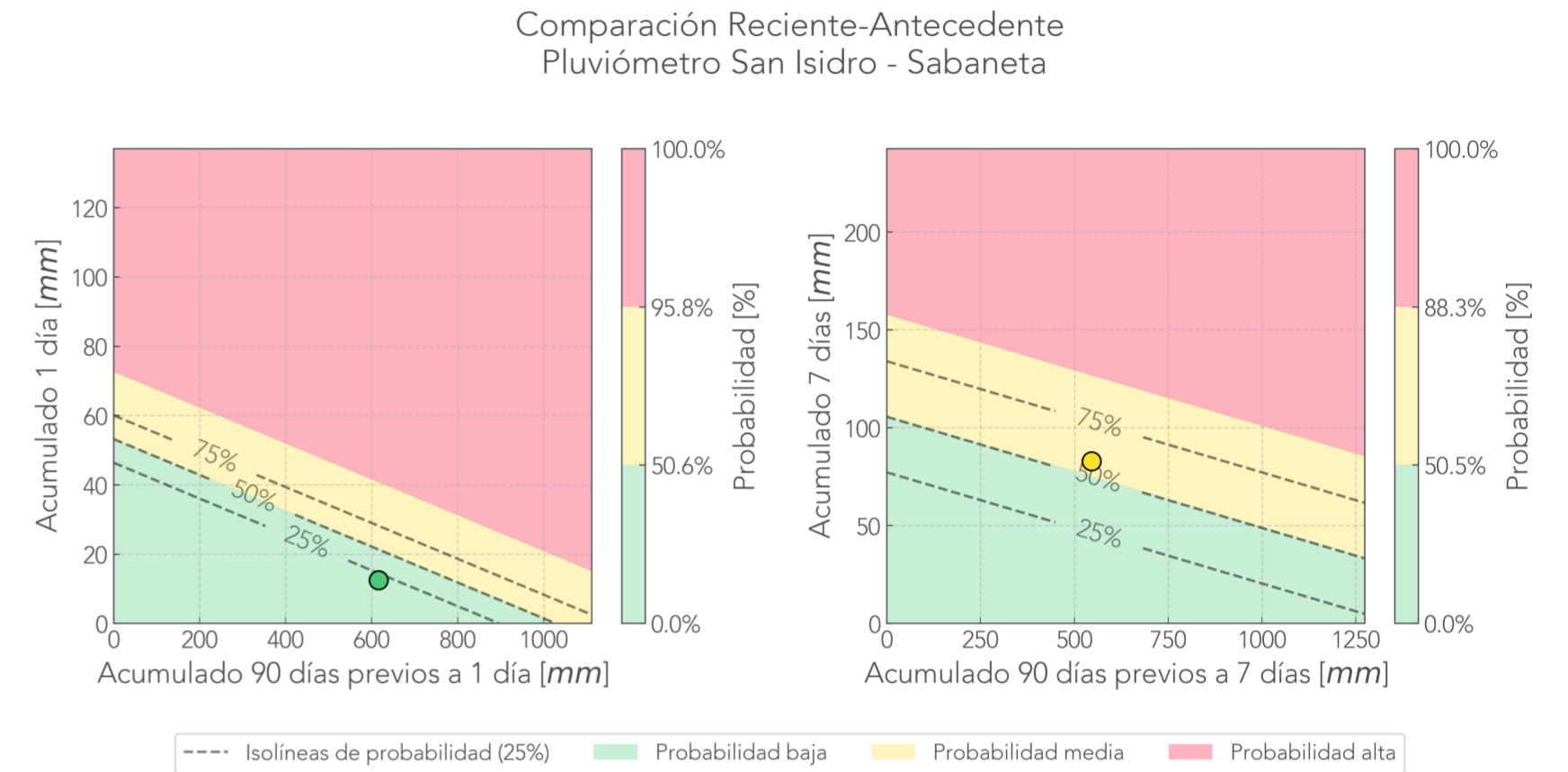
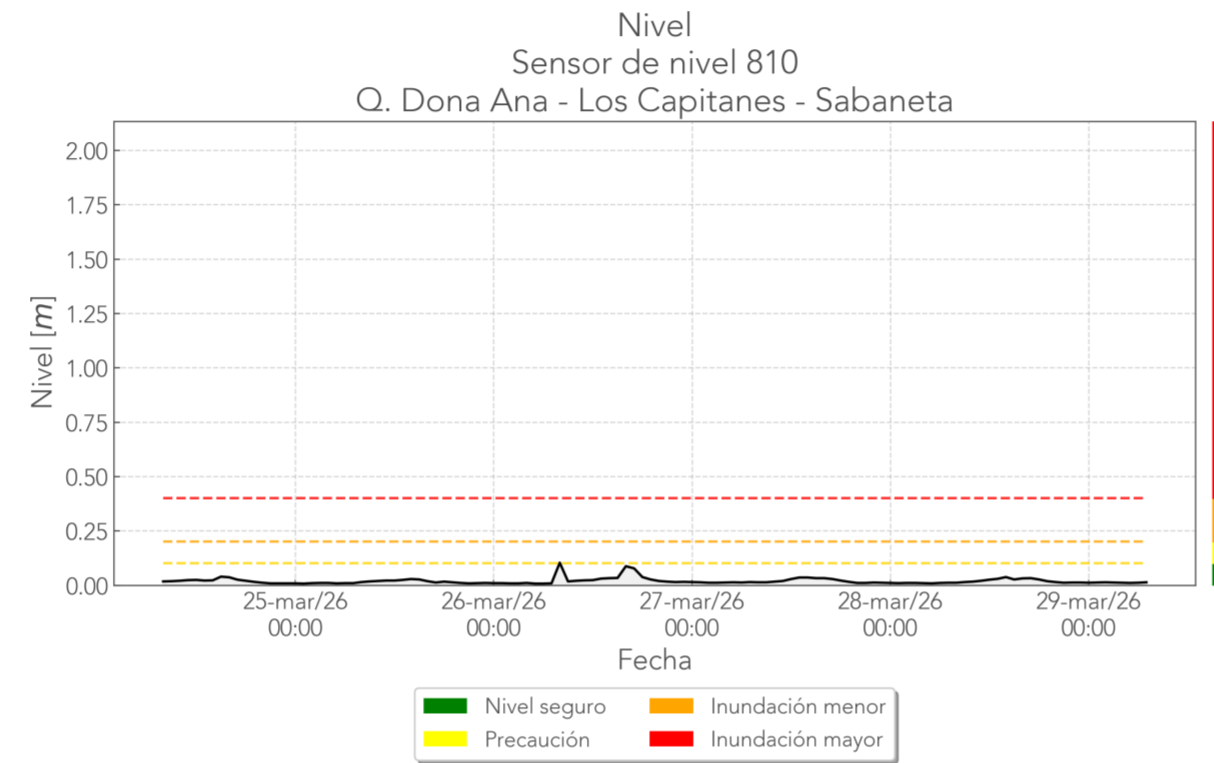
24 horas antes



7 días antes



Deslizamiento: San Isidro  
Pluviómetro 34.  
Cámara San\_Isidro.  
Nivel 810.



Última foto



24 horas antes



7 días antes



Deslizamiento: Altos De Oriente  
Pluviometro 274: Error (HTTP Error 429: Too Many Requests).  
Cámara Altos\_De\_Oriente.

Última foto



24 horas antes

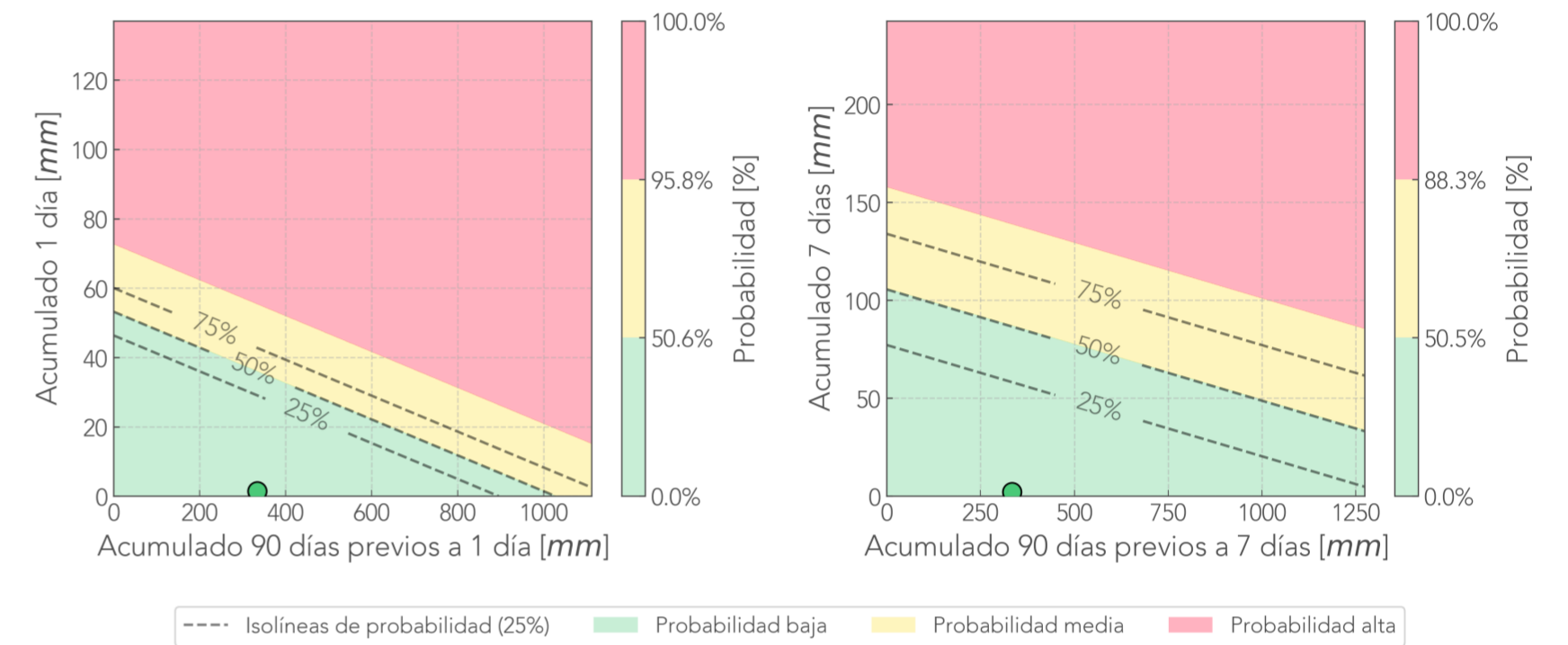


7 días antes



Deslizamiento: El Machete  
Pluviómetro 323.  
Cámara El\_Machete.

Comparación Reciente-Antecedente  
Pluviómetro El Machete - Barbosa



Última foto



24 horas antes

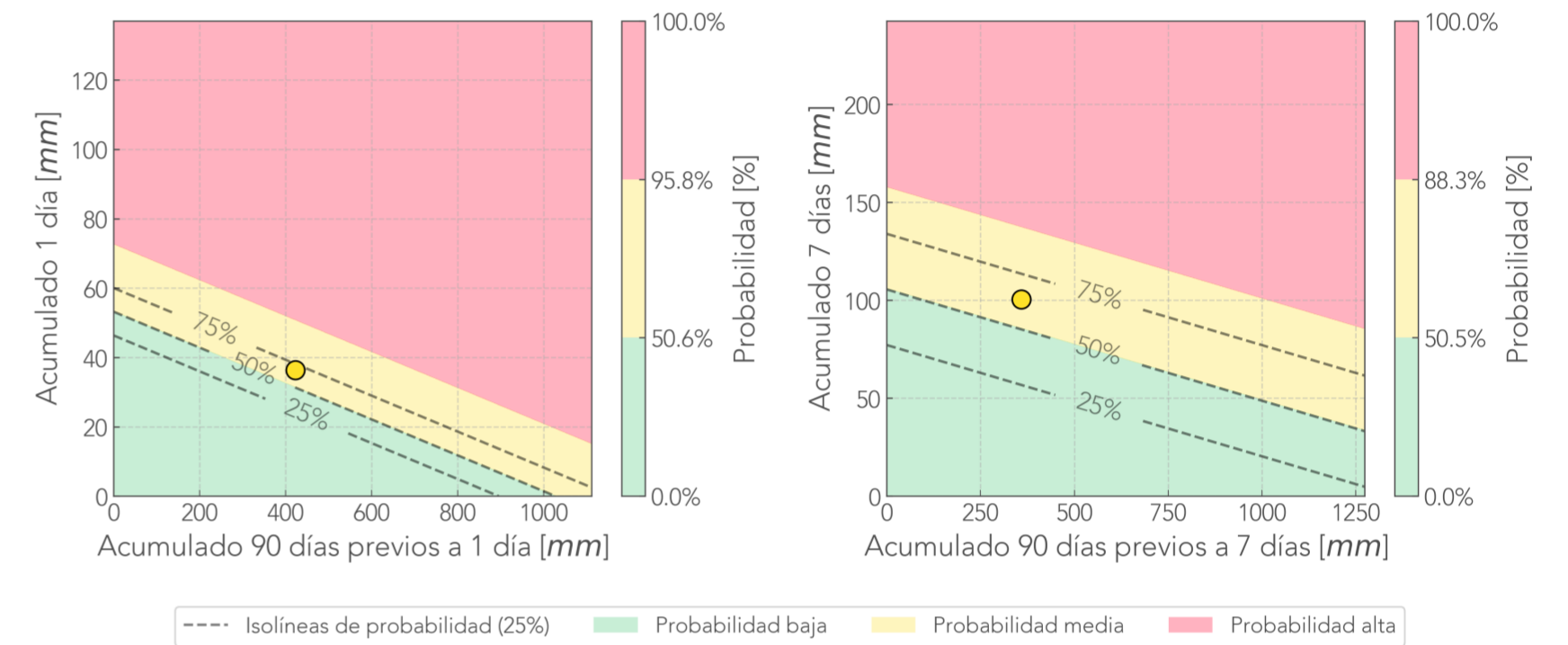


7 días antes



Deslizamiento: Santa Rita  
Pluviómetro 820.  
Cámara Santa\_Rita.

Comparación Reciente-Antecedente  
Pluviómetro Santa Rita - Medellín



Última foto



24 horas antes



7 días antes

