



Este es un reporte de monitoreo de las 24h
antecedentes de los sitios críticos.
Fue generado automáticamente.

Geotecnia - SIATA

Deslizamiento: Montanita

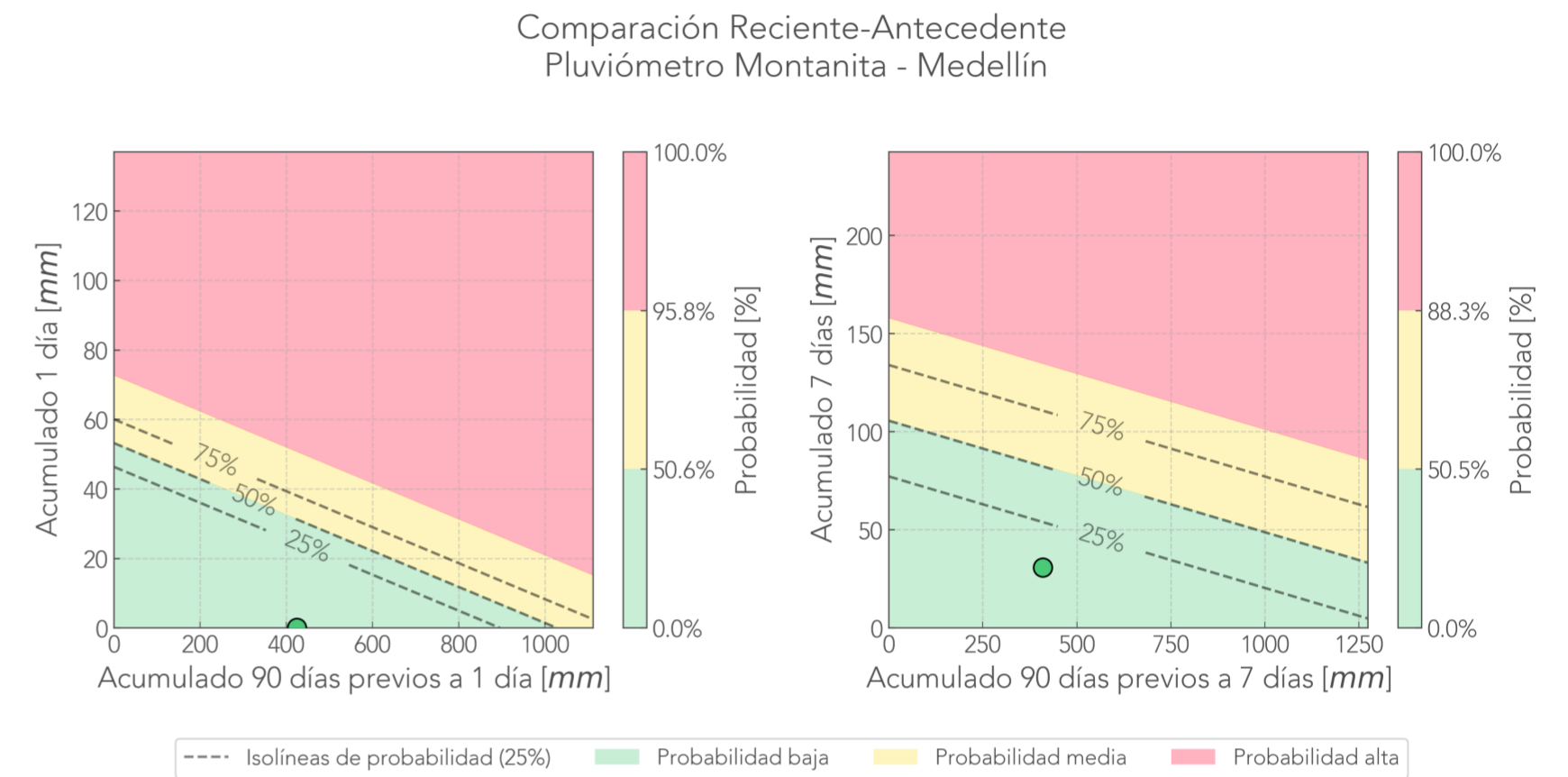
Pluviómetro 418.

Extensómetro 453. Error en consulta. Último dato: 2022-04-04 12:26:00.0000

Acelerómetro 454. Error en consulta de datos.

Humedad 455. Error en consulta.

Cámara Montanita.



Última foto



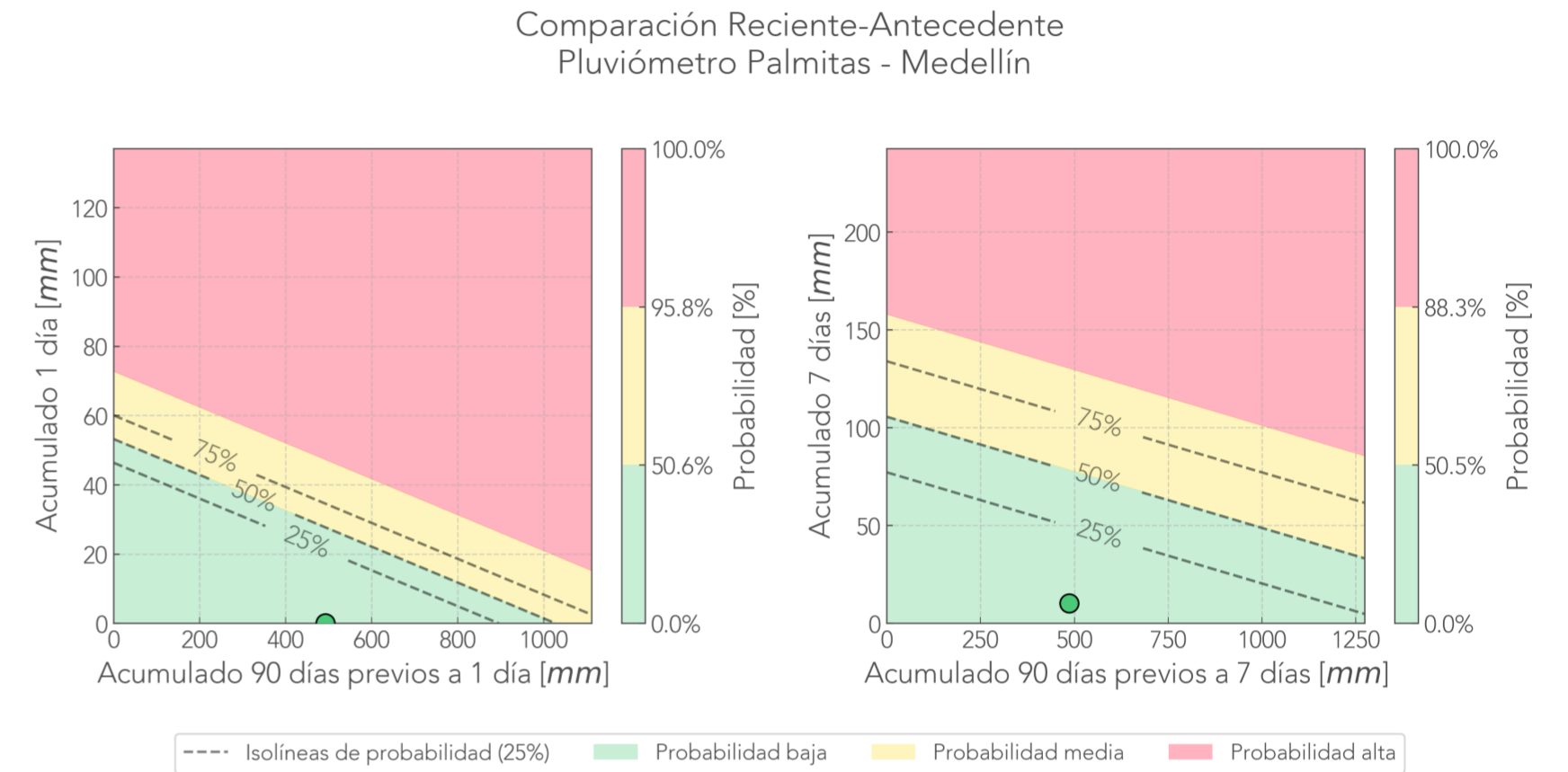
24 horas antes




7 días antes




Deslizamiento: Palmitas
Pluviómetro 320.
Cámara Palmitas.



Última foto



24 horas antes



7 días antes





Informe de monitoreo: Pajarito

Fecha de reporte:
24-mar-26

Deslizamiento: Pajarito

Pluviometro 20: Error (HTTP Error 429: Too Many Requests).

Deslizamiento: Pueblo Viejo
Pluviómetro 420.

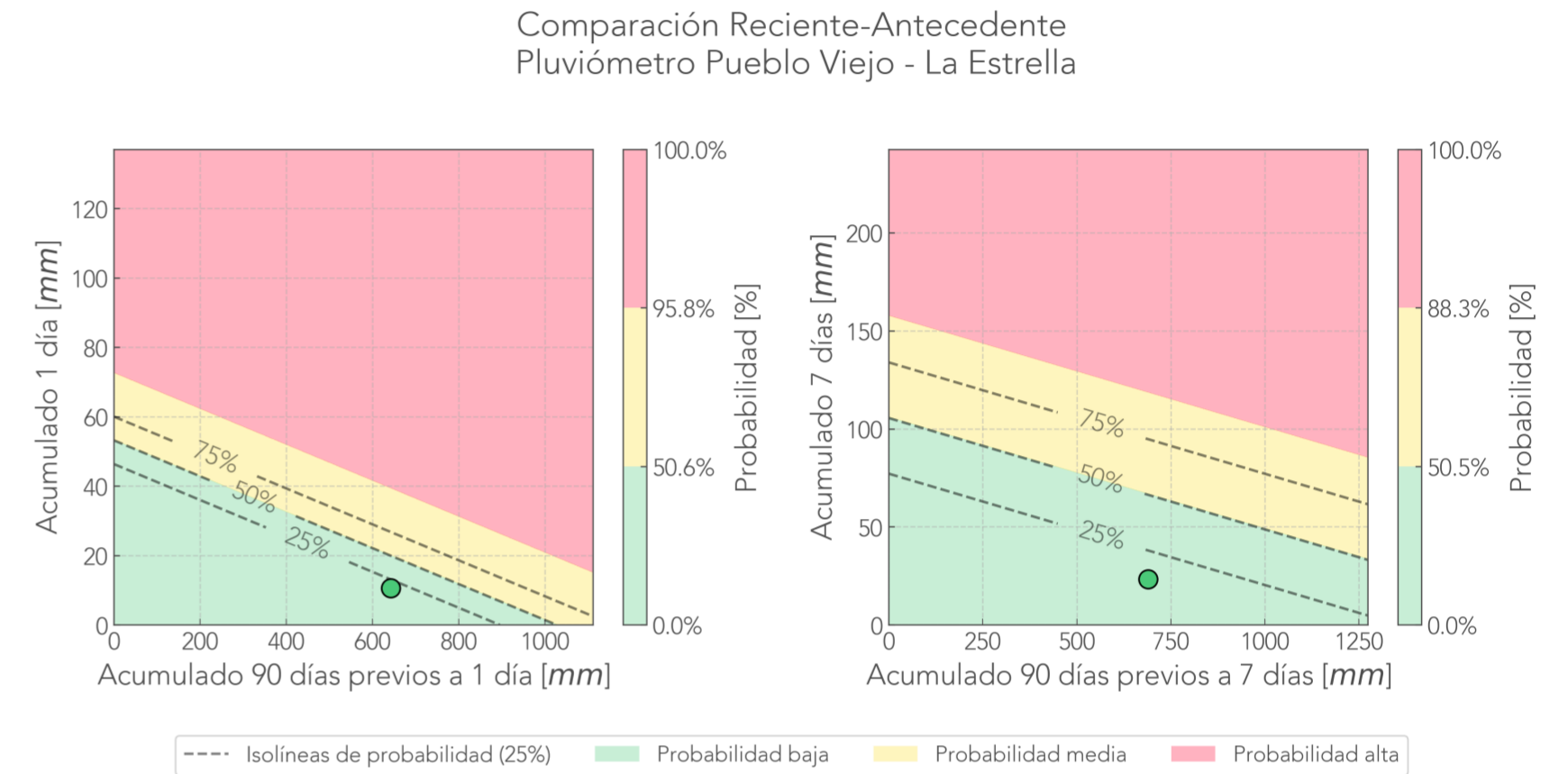
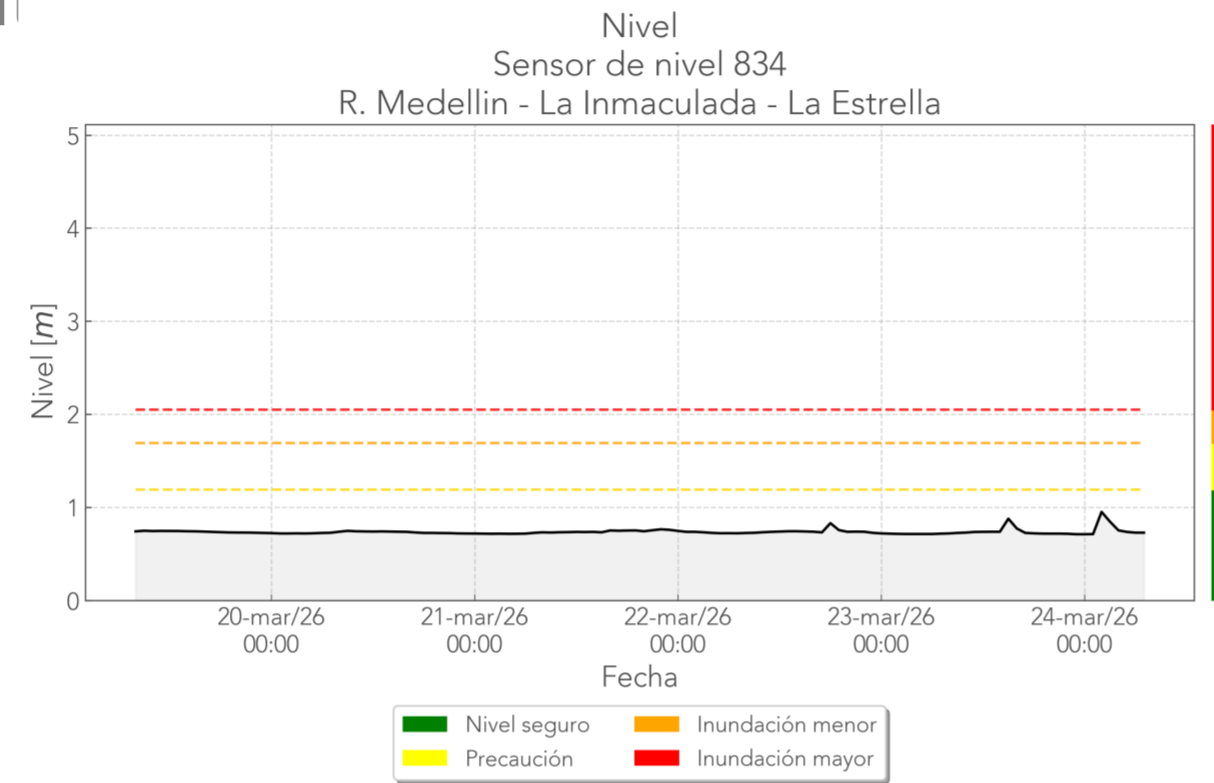
Extensómetro 556. Error en consulta. Último dato: 2022-05-25 00:23:00 0000

Acelerómetro 557. Error en consulta de

Humedad 555. Error en consulta.

Cámara Pueblo_Viejo.

Nivel 834.



Última foto



24 horas antes



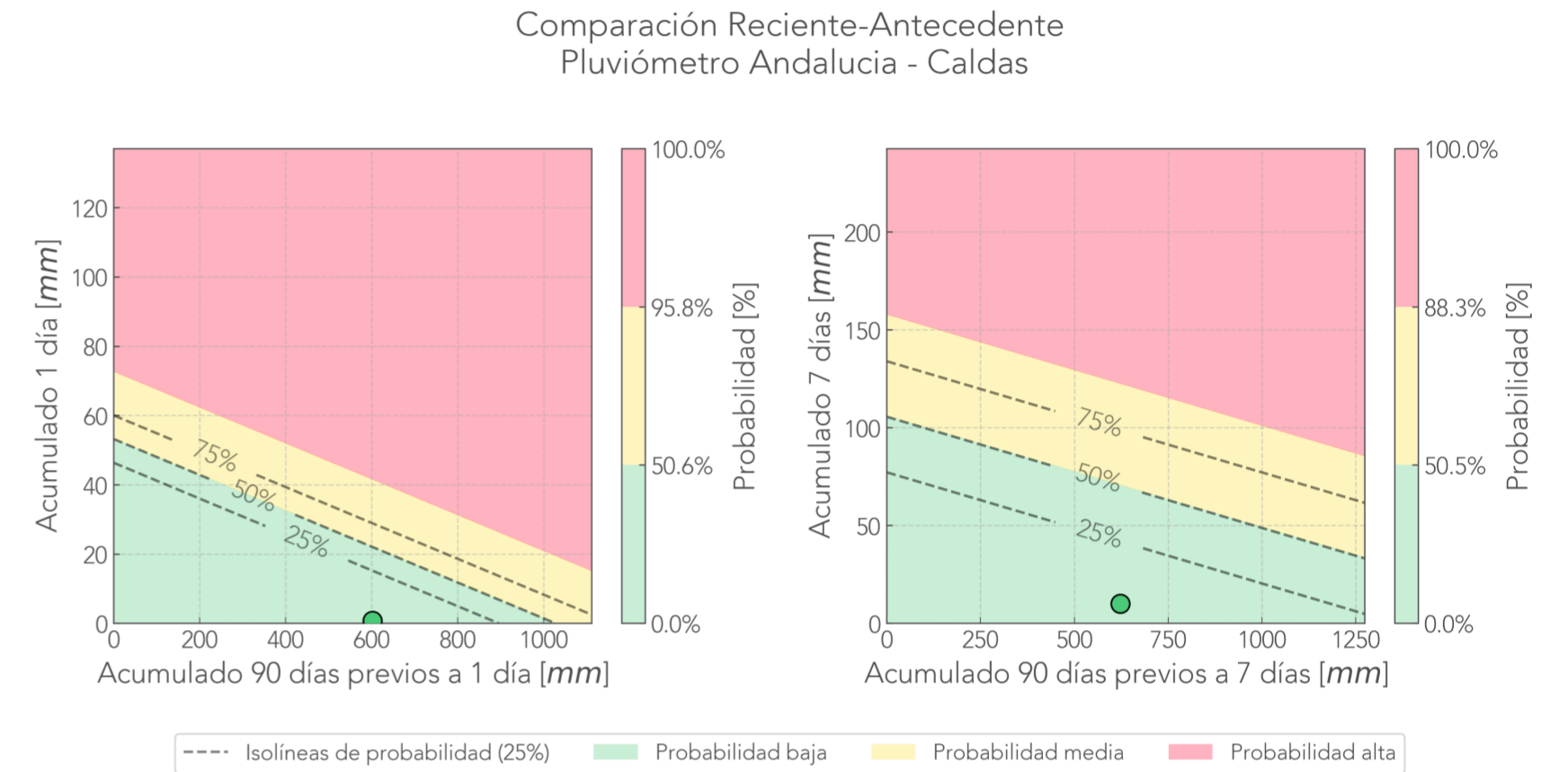
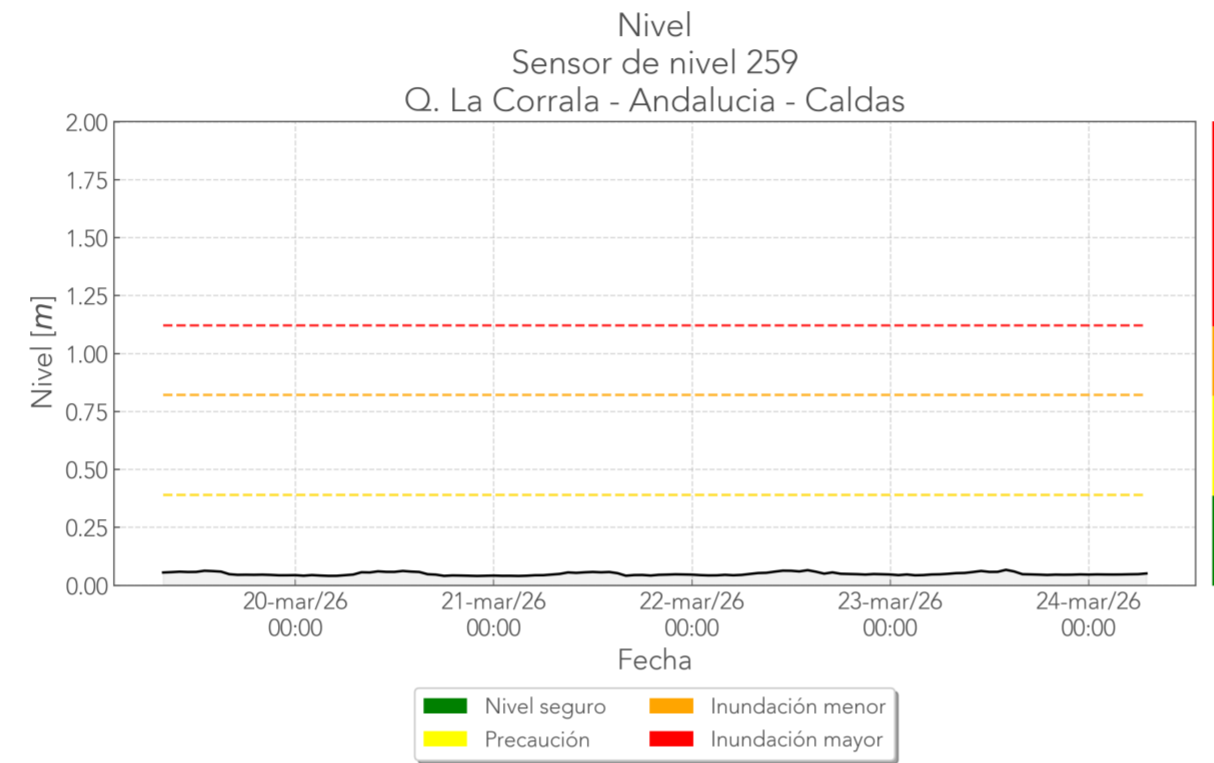
7 días antes



Informe de monitoreo: Andalucía

Fecha de reporte:
24-mar-26

Deslizamiento: Andalucía
Pluviómetro 432.
Cámara Andalucía.
Nivel 259.



Última foto



24 horas antes



7 días antes

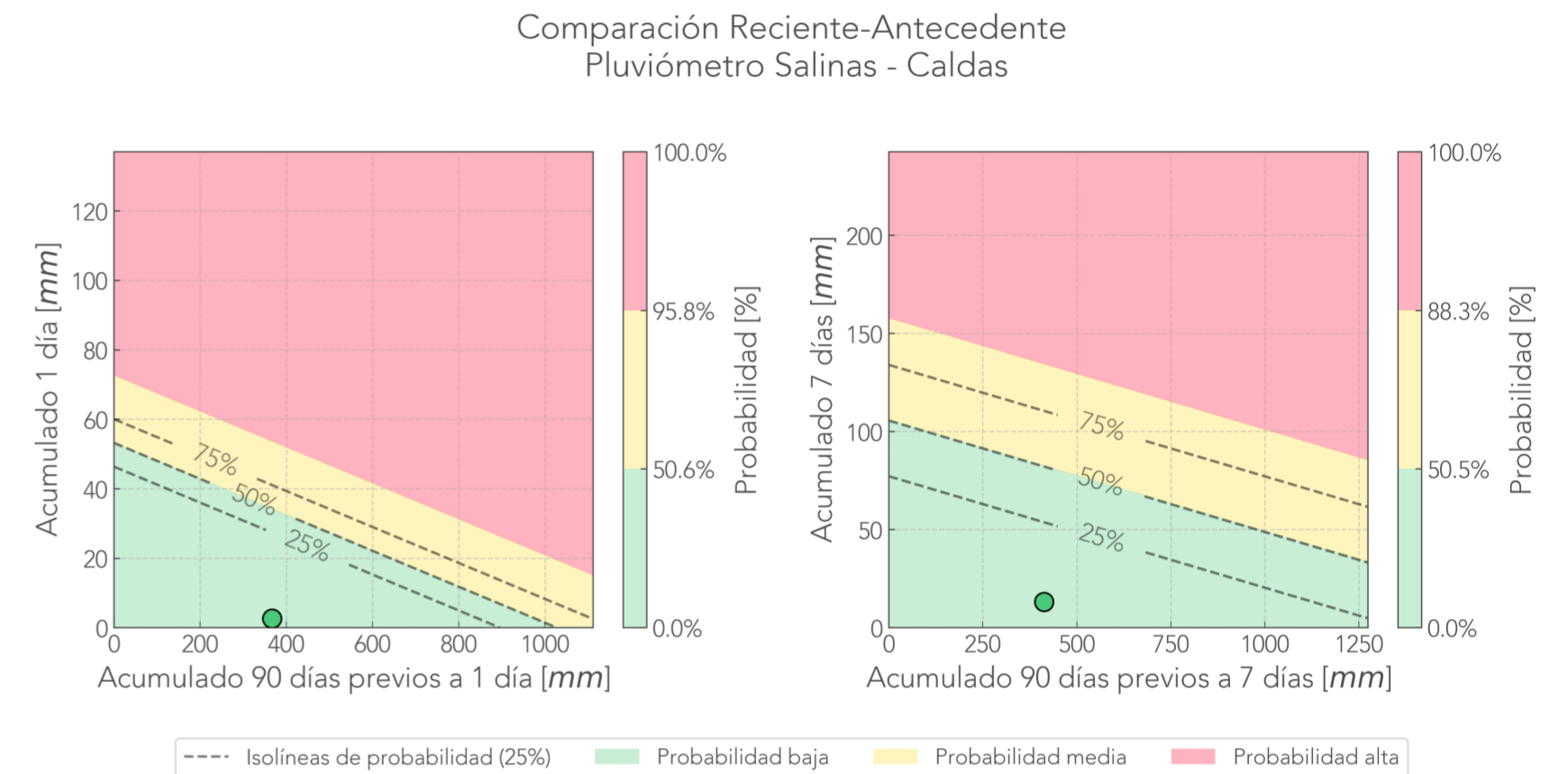


Deslizamiento: Salinas
Pluviómetro 383.

Extensómetro 384. Error en consulta. Último dato: 2019-10-17 16:20:00.0000

Acelerómetro 381. Error en consulta de datos.

Cámara Salinas.



Última foto



24 horas antes



7 días antes





Informe de monitoreo: Ancon Norte

Fecha de reporte:
24-mar-26

Deslizamiento: Ancon Norte

Pluviometro 373: Error (HTTP Error 429: Too Many Requests).

Extensómetro 372. Error en consulta. Último dato: 2019-06-19 09:24:00.0000

Extensómetro 385. Error en consulta. Último dato: 2021-07-08 17:01:00.0000

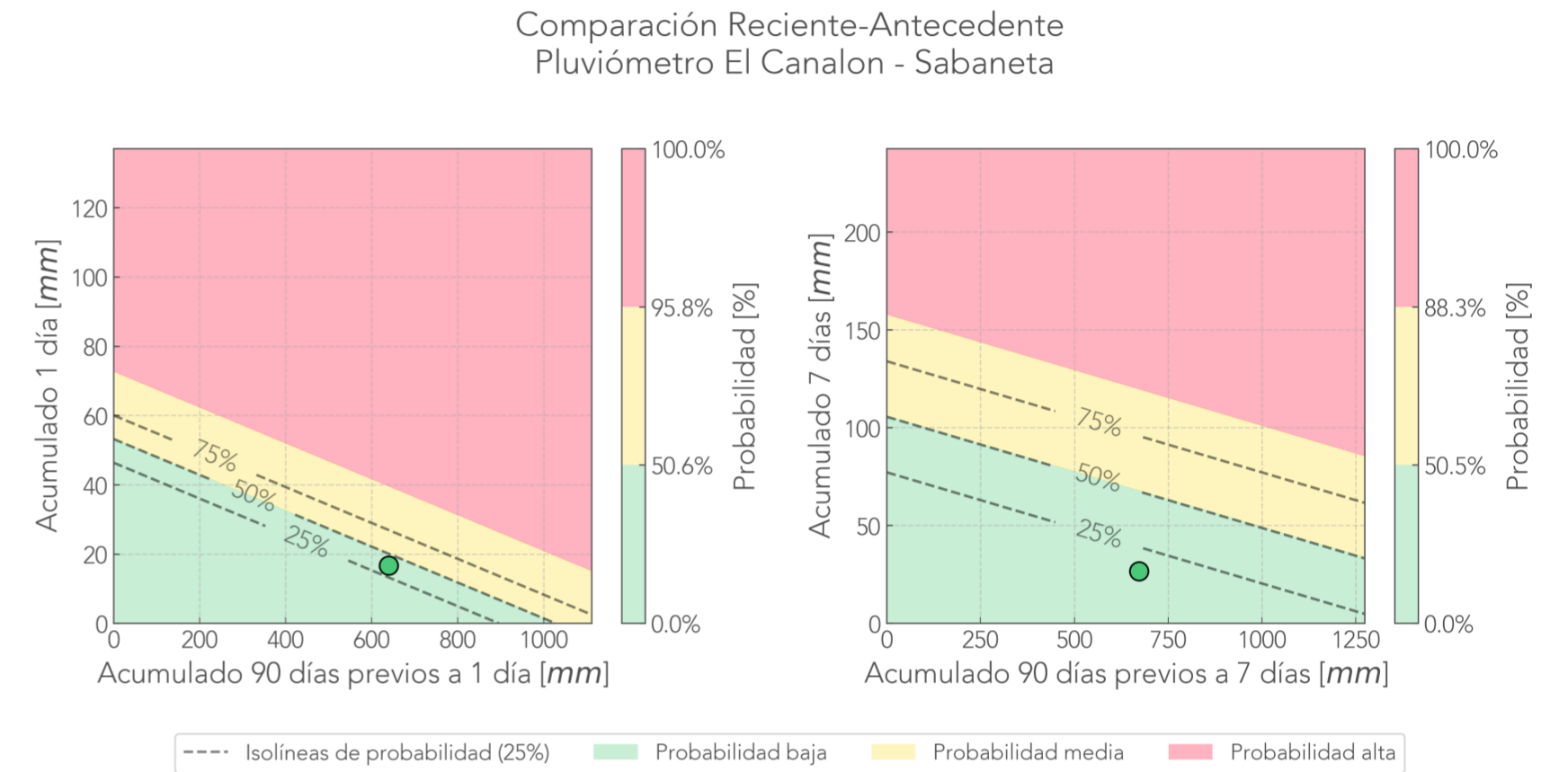
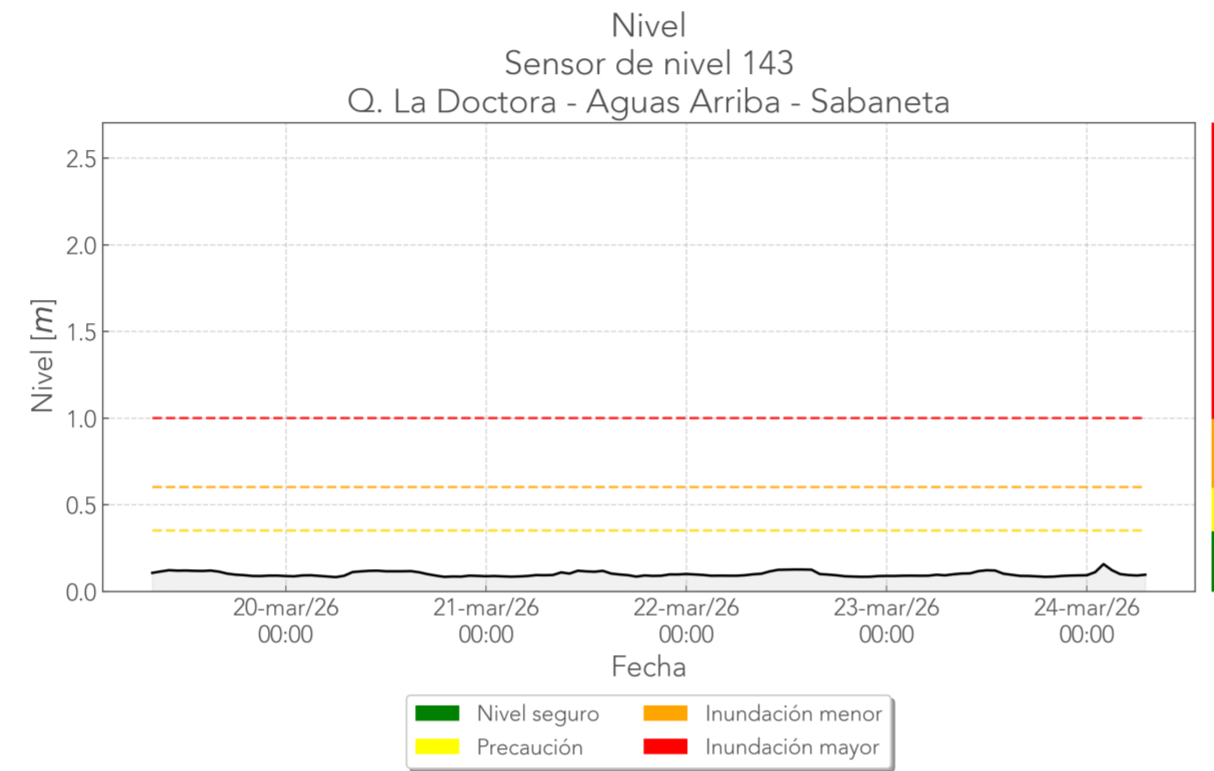
Acelerómetro 379.

Acelerómetro 374. Error en consulta de datos.


Acelerómetro 768. Anomalía en cabeceo y balanceo.

Humedad 436. Error en consulta.

Deslizamiento: El Canalon
Pluviómetro 193.
Cámara El_Canalon.
Nivel 143.




Última foto



24 horas antes



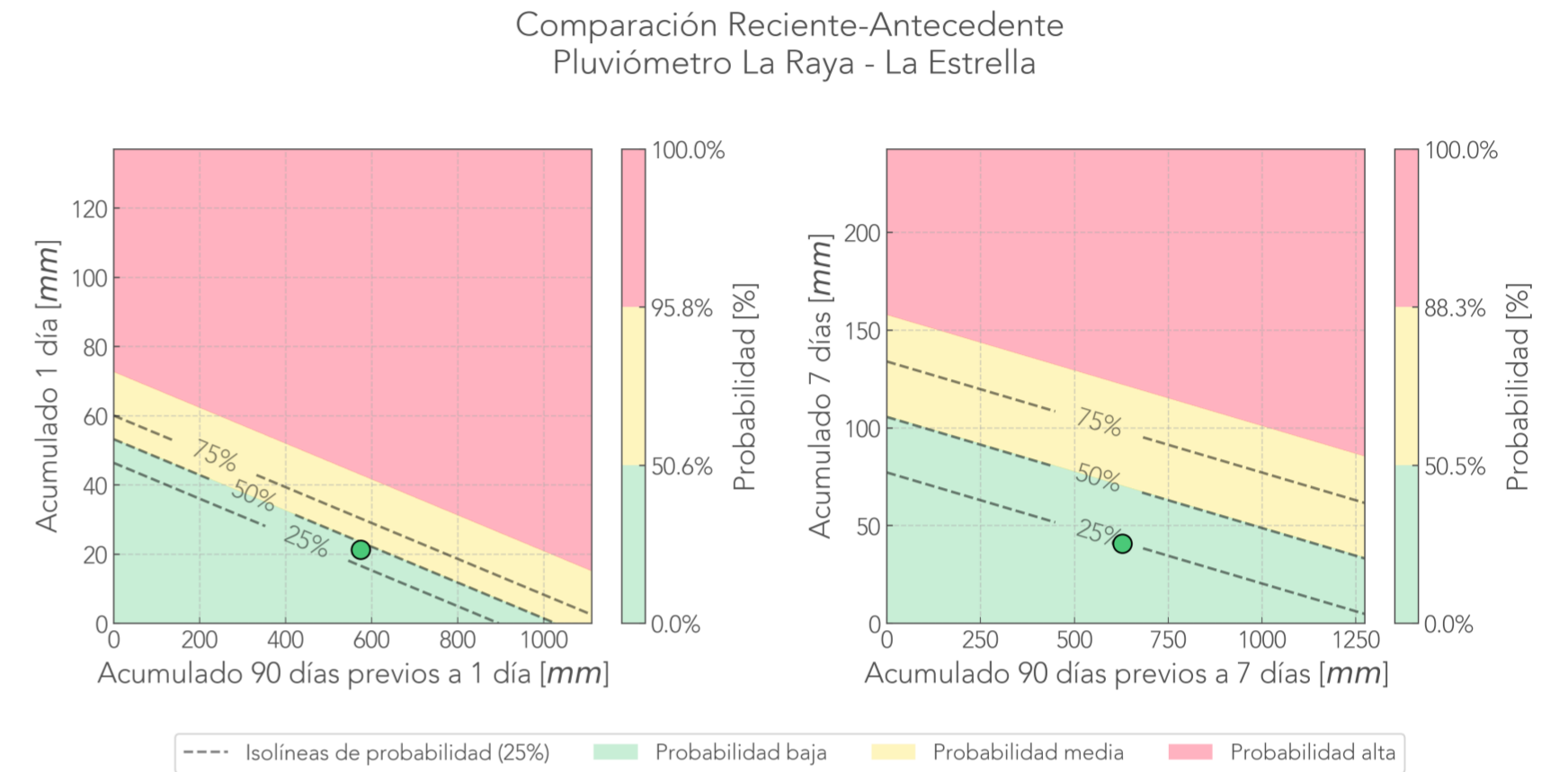
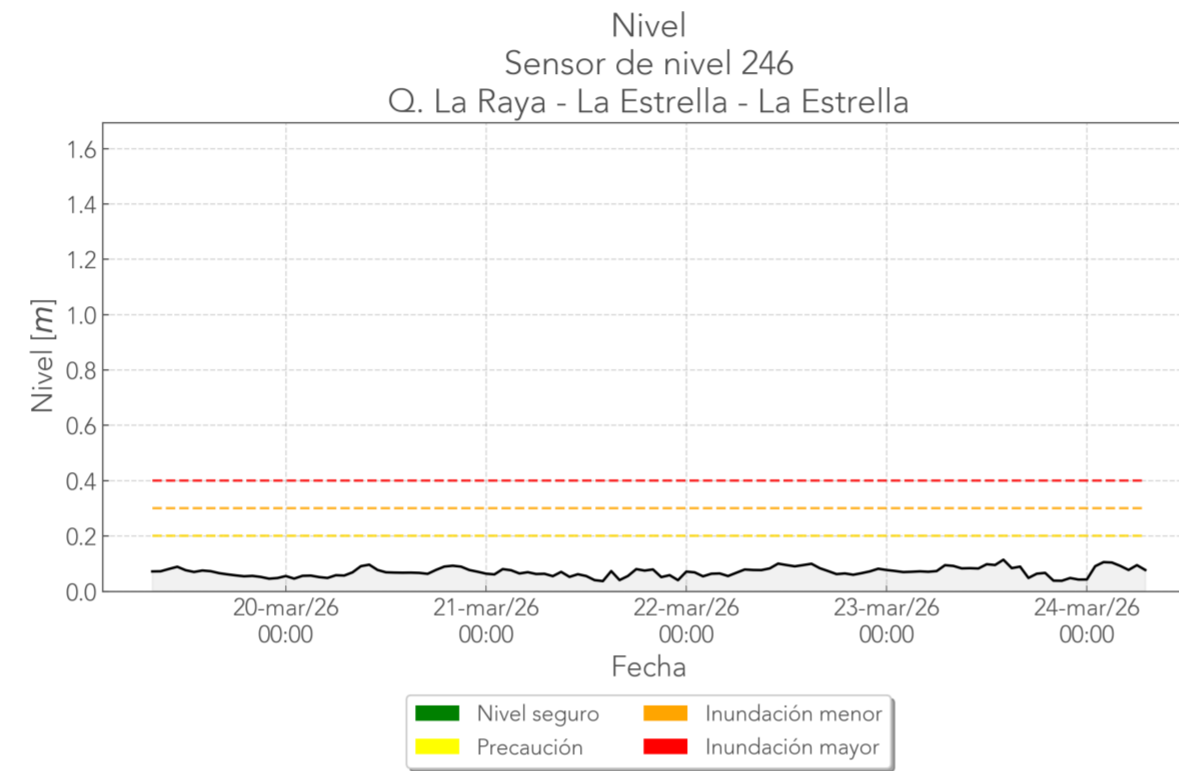
7 días antes



Informe de monitoreo: La Raya

Fecha de reporte:
24-mar-26

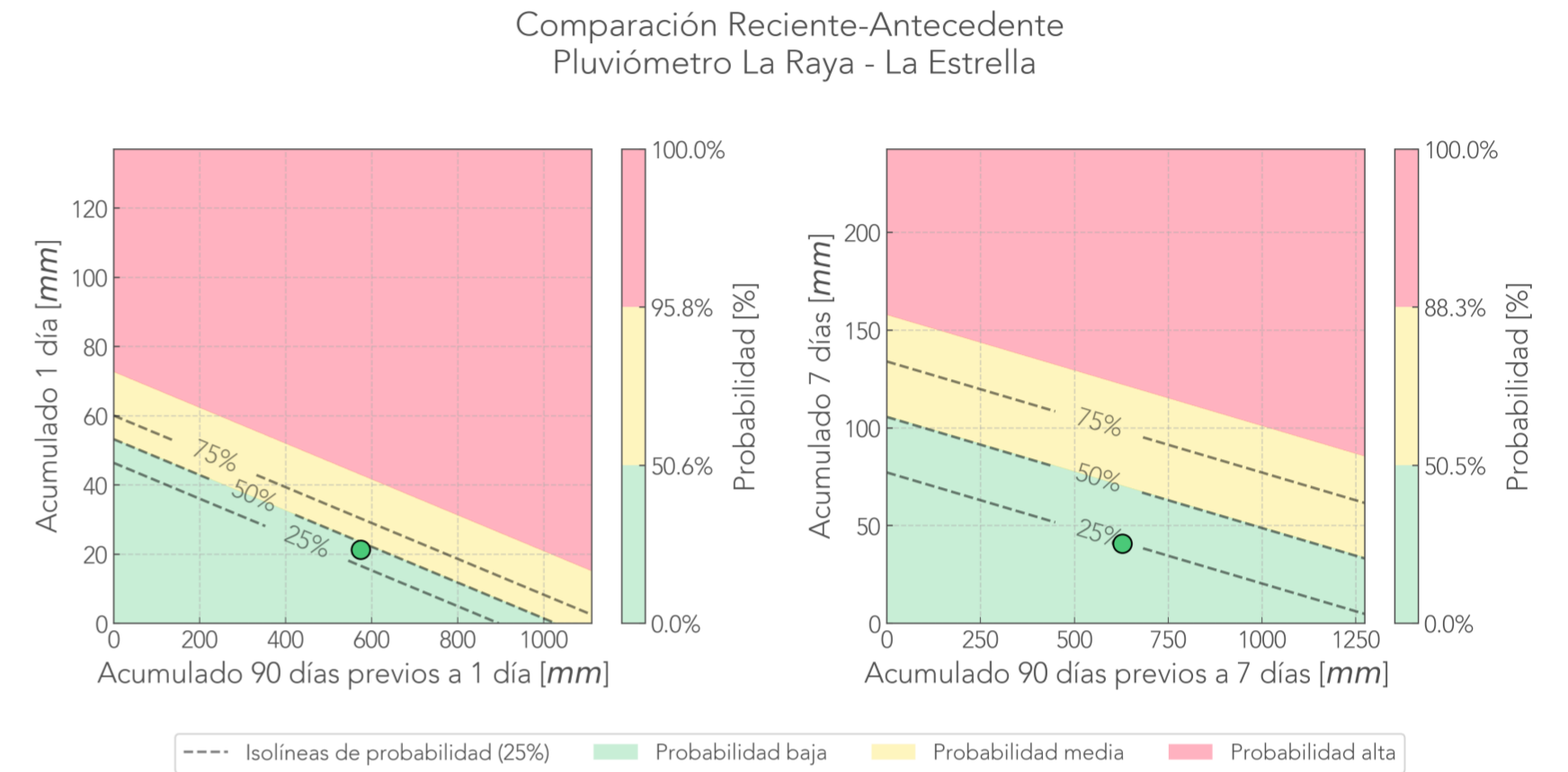
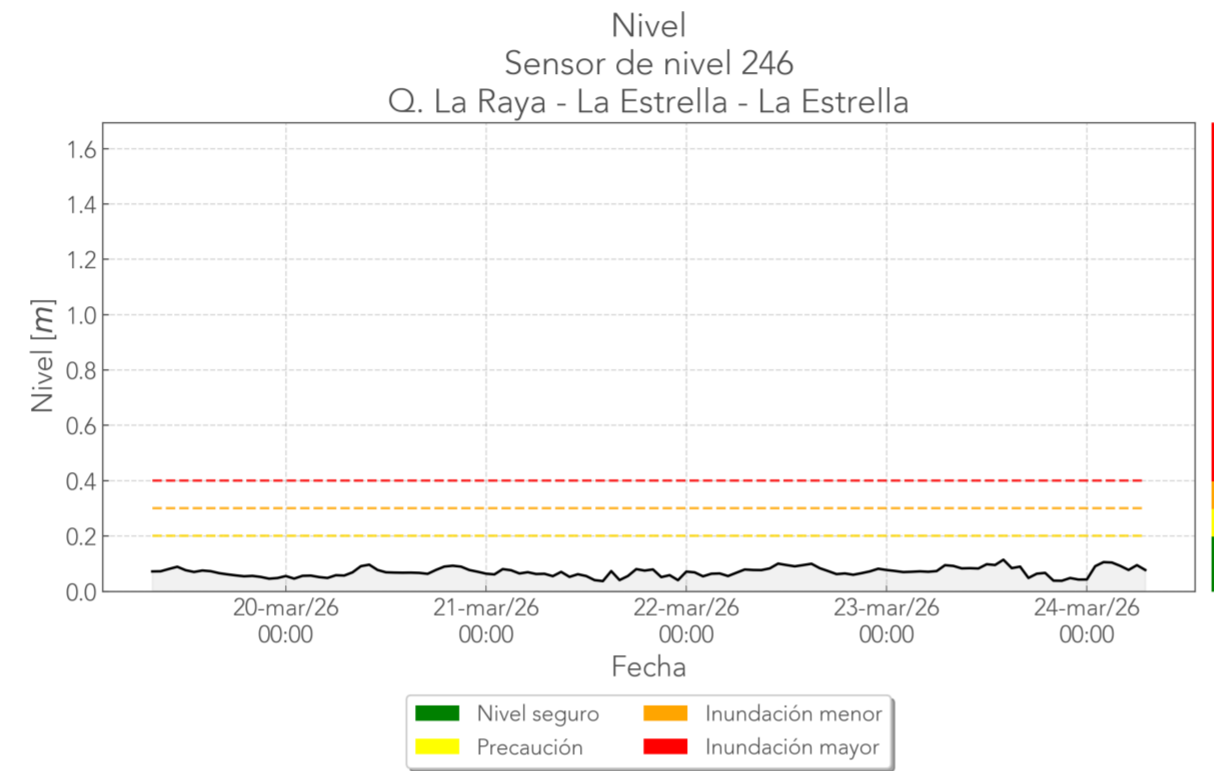
Deslizamiento: La Raya
Pluviómetro 261.
Cámara La_Raya. Error en vigilancia.
Nivel 246.



Informe de monitoreo: La Raya 2

Fecha de reporte:
24-mar-26

Deslizamiento: La Raya 2
Pluviómetro 261.
Cámara La_Raya_2.
Nivel 246.



Última foto



24 horas antes



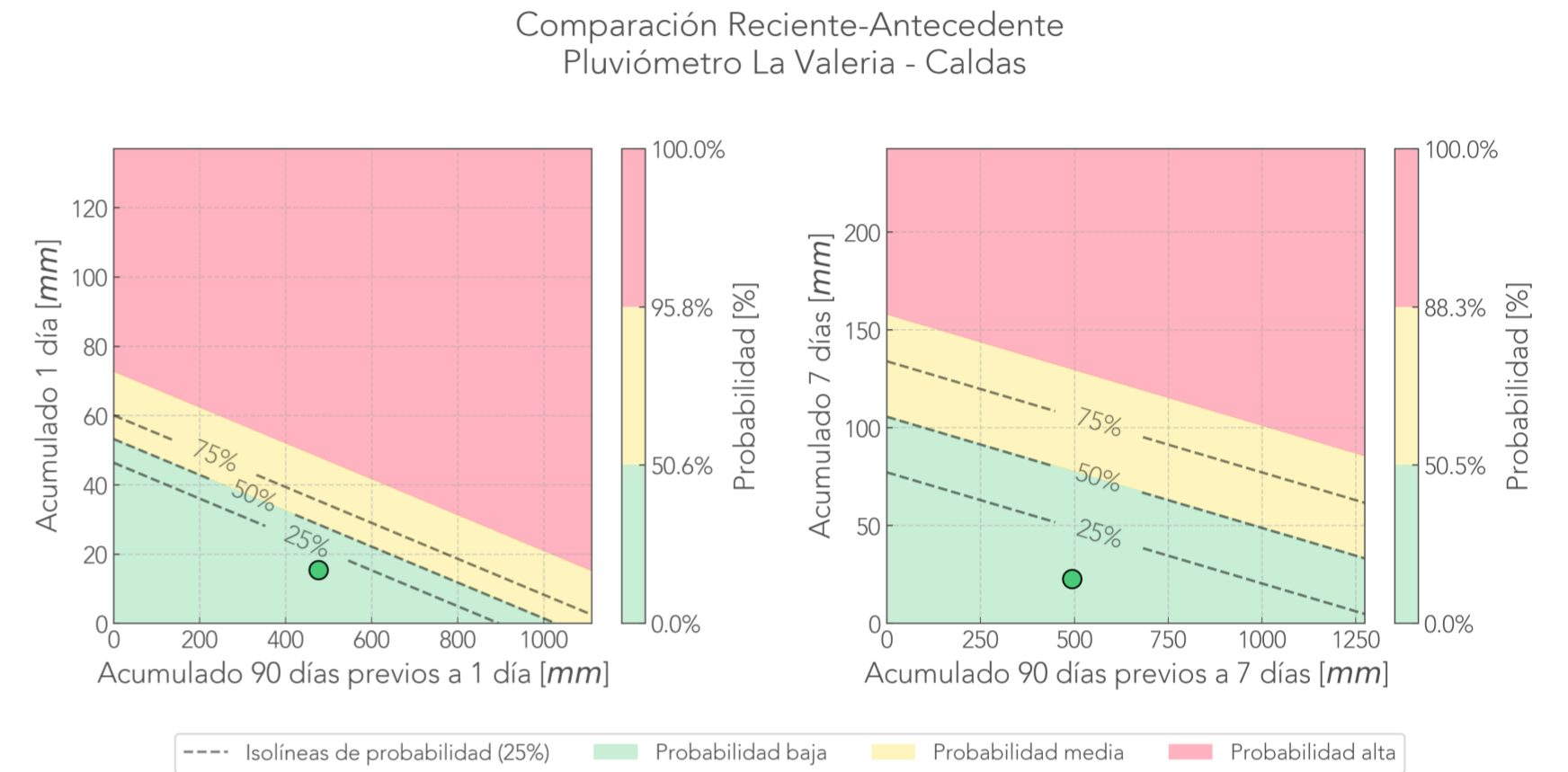
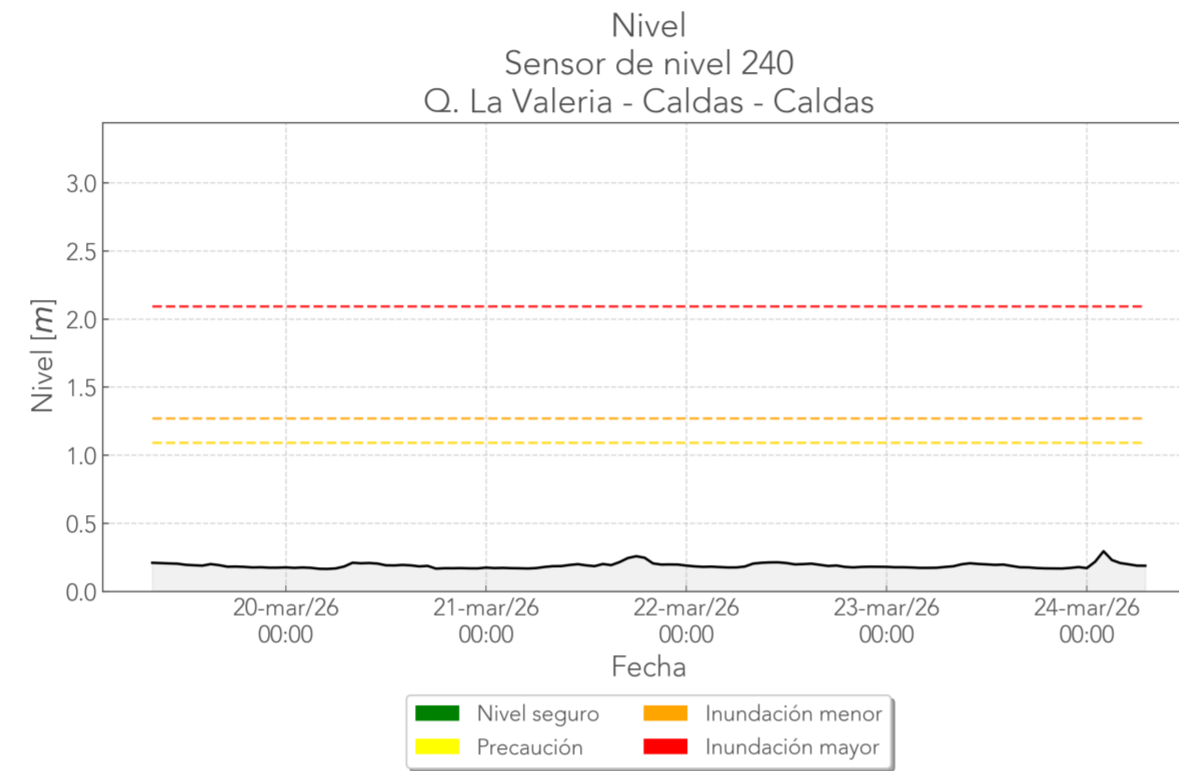
7 días antes



Informe de monitoreo: La Valeria

Fecha de reporte:
24-mar-26

Deslizamiento: La Valeria
Pluviómetro 515.
Cámara La_Valeria.
Nivel 240.



Última foto



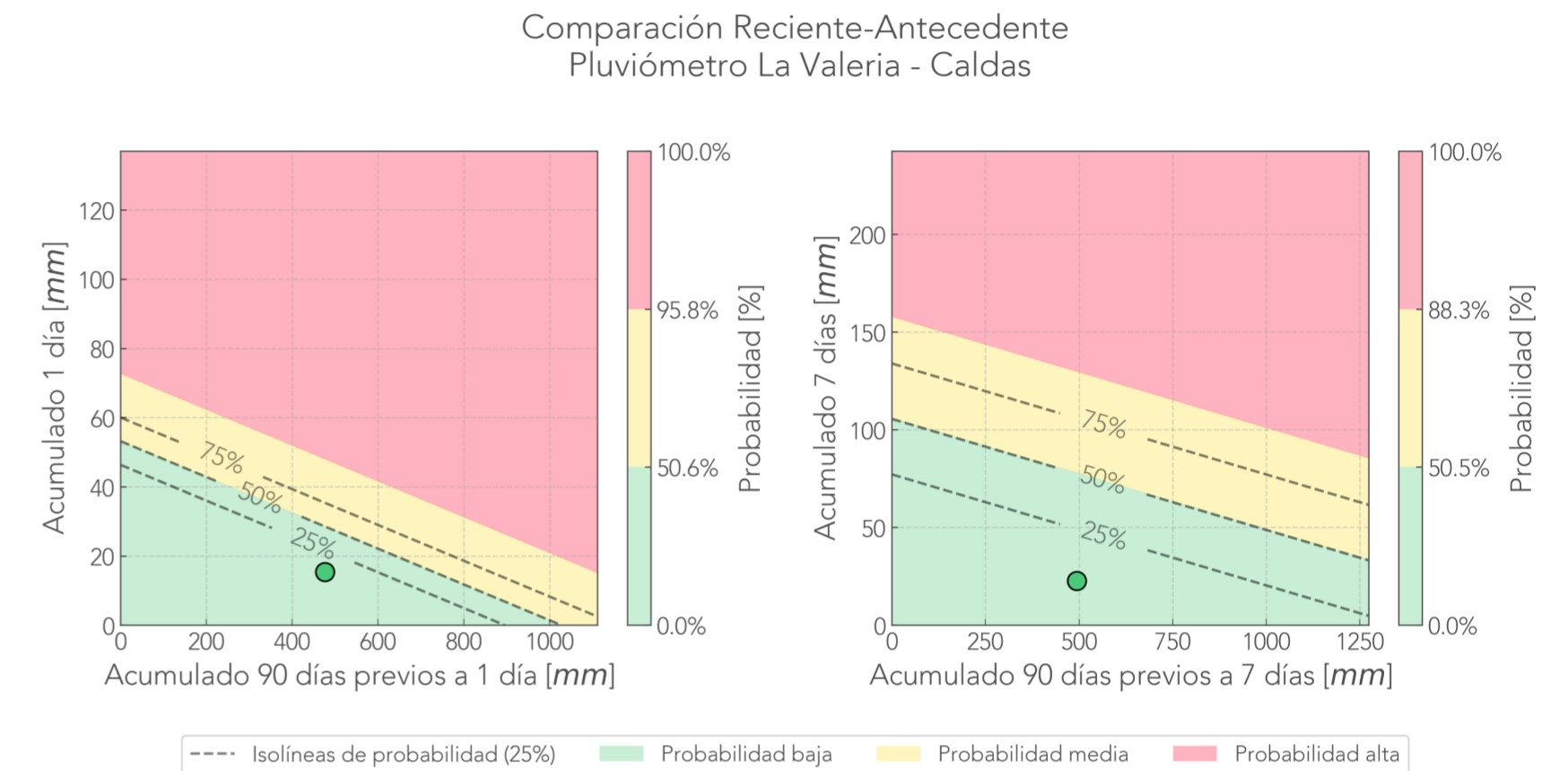
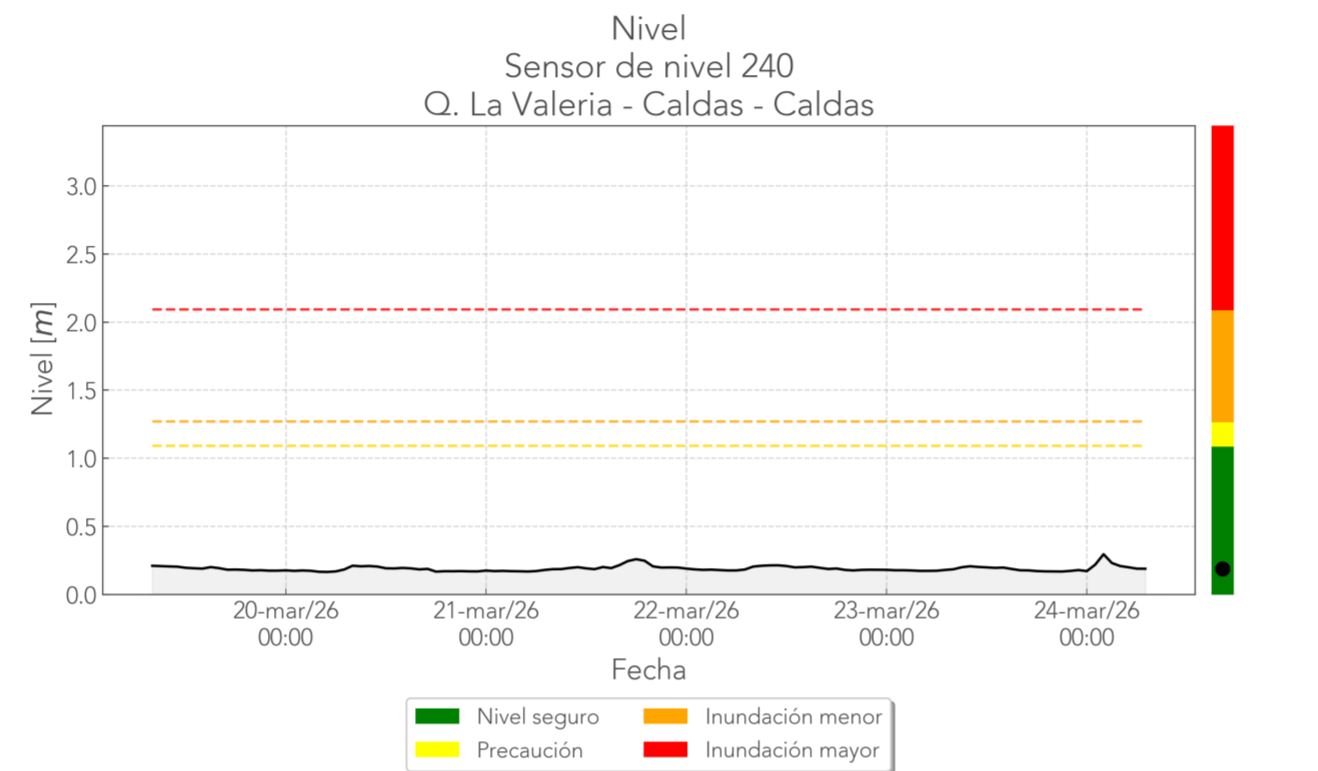
24 horas antes



7 días antes



Deslizamiento: La Valeria 2
 Pluviometro 515: Error (HTTP Error 429: Too Many Requests).
 Cámara La_Valeria_2.
 Nivel 240.



Última foto



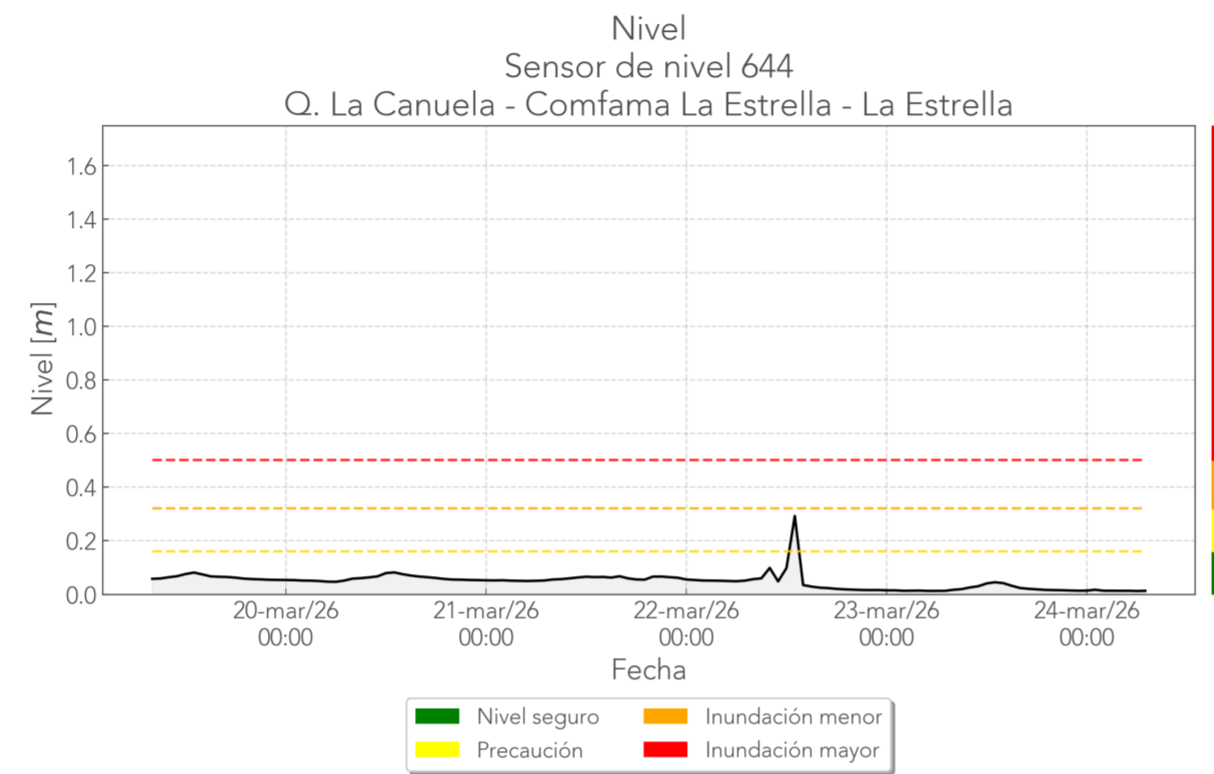
24 horas antes



7 días antes



Deslizamiento: Tierra Amarilla
 Pluviometro 519: Error (HTTP Error 429: Too Many Requests).
 Cámara Tierra_Amarilla.
 Nivel 644.



Última foto



24 horas antes



7 días antes



Deslizamiento: U.R Atavanza
Pluviómetro 22.

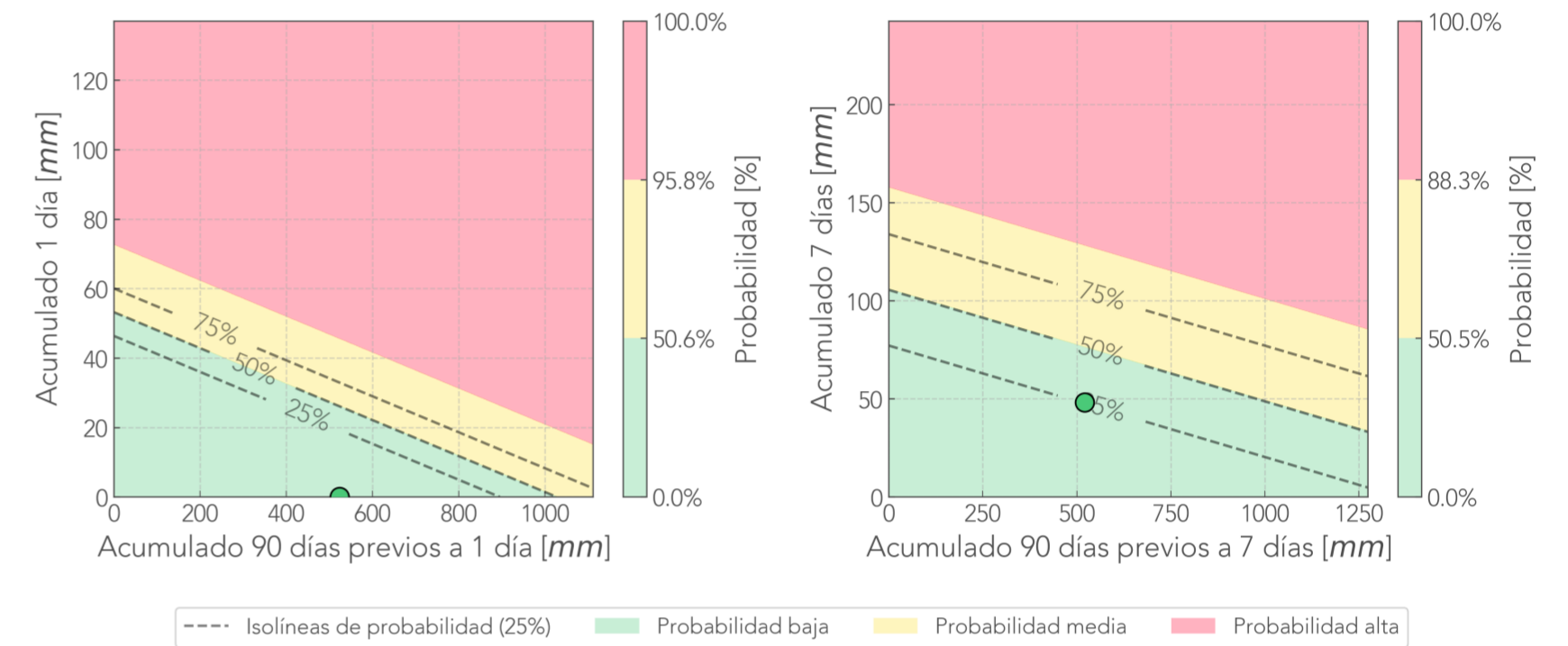
Extensómetro 521. Error en consulta. Último dato: 2030-05-08 03:10:00.0000

Acelerómetro 522. Error en consulta de datos.

Humedad 570. Error en consulta.

Cámara U.R_Atavanza.

Comparación Reciente-Antecedente
Pluviómetro U.R Atavanza - Medellín



Última foto



24 horas antes



7 días antes





Informe de monitoreo: Olaya Herrera

Fecha de reporte:
24-mar-26

Deslizamiento: Olaya Herrera

Pluviometro 456: Error (HTTP Error 429: Too Many Requests).

Acelerómetro 563.

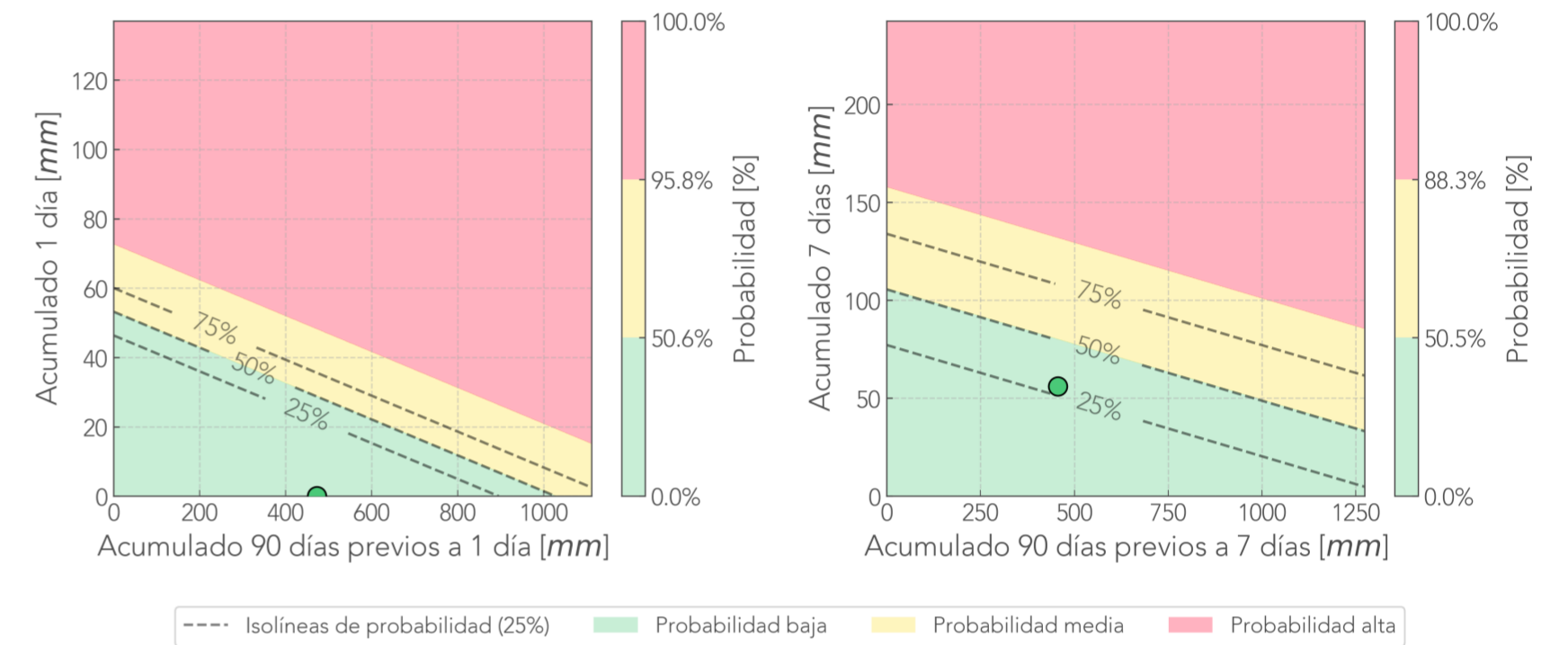
Acelerómetro 564.

Acelerómetro 525. Error en consulta de datos.

Acelerómetro 526. Error en consulta de datos.

Deslizamiento: Villatina
Pluviómetro 551.
Cámara Villatina.

Comparación Reciente-Antecedente
Pluviómetro Villatina - Medellín



Última foto



24 horas antes



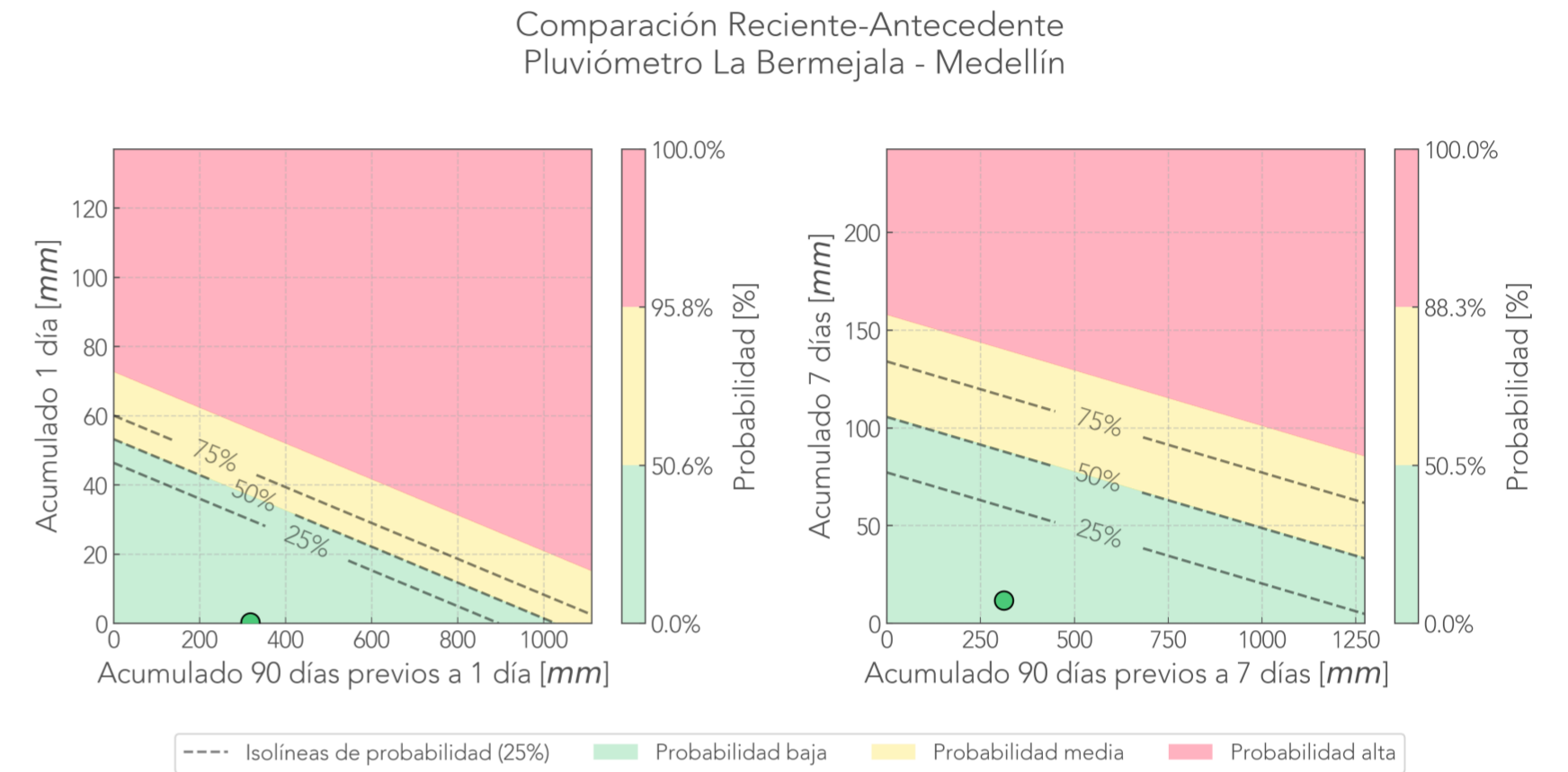
7 días antes



Informe de monitoreo: La Bermejala

Fecha de reporte:
24-mar-26

Deslizamiento: La Bermejala
 Pluviómetro 558.
 Extensómetro 616. Error en consulta. Último dato: 2024-01-16 14:19:00.0000
 Acelerómetro 617. Error en consulta de datos.
 Humedad 618. Error en consulta.
 Cámara La_Bermejala.



Última foto



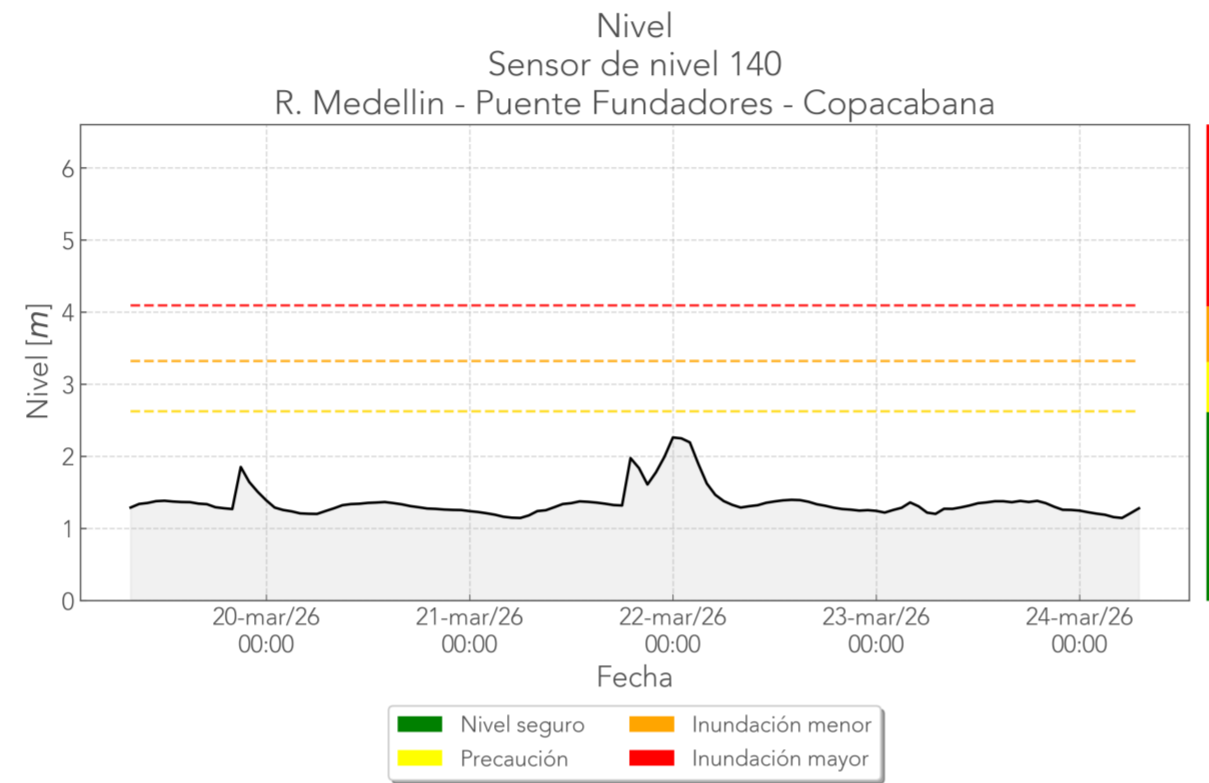
24 horas antes



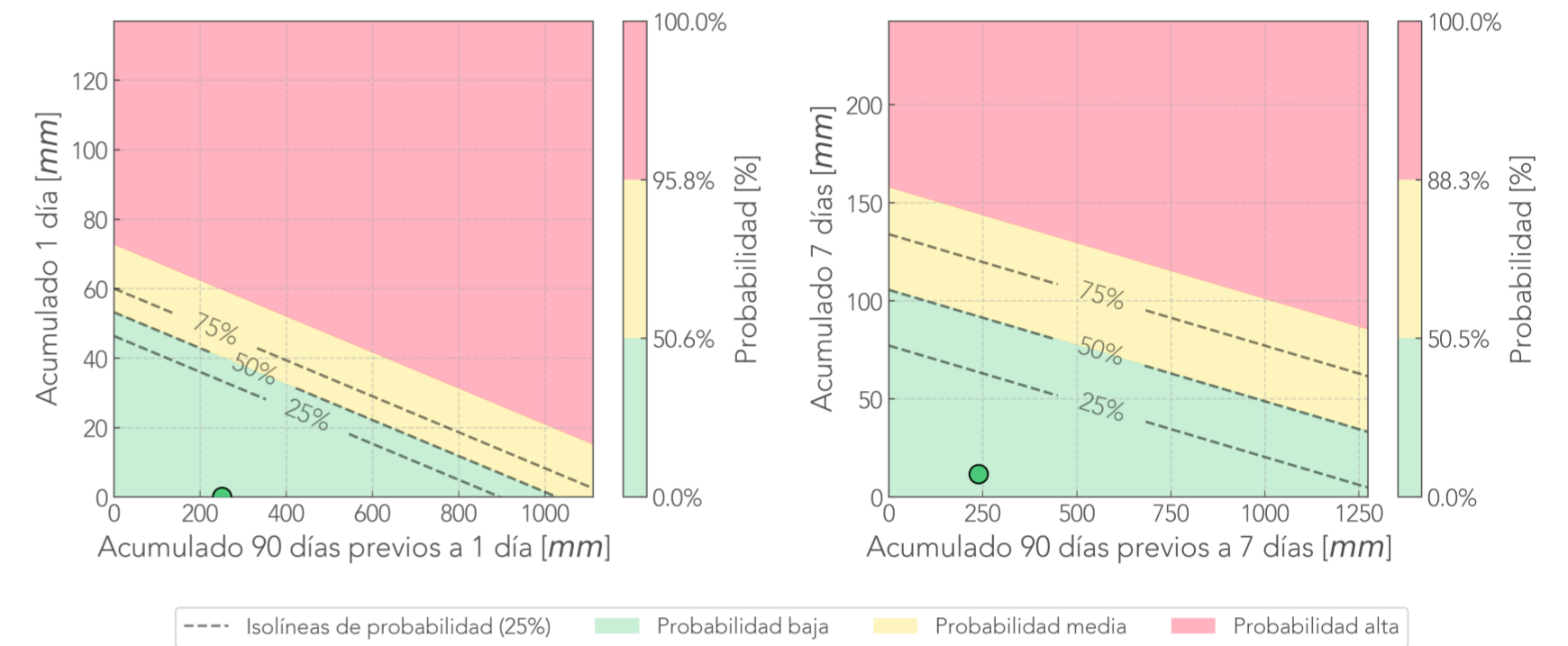
7 días antes



Deslizamiento: AutopistaNorte Vivero
Pluviómetro 32.
Cámara AutopistaNorte_Vivero.
Nivel 140.



Comparación Reciente-Antecedente
Pluviómetro AutopistaNorte Vivero - Copacabana



Última foto



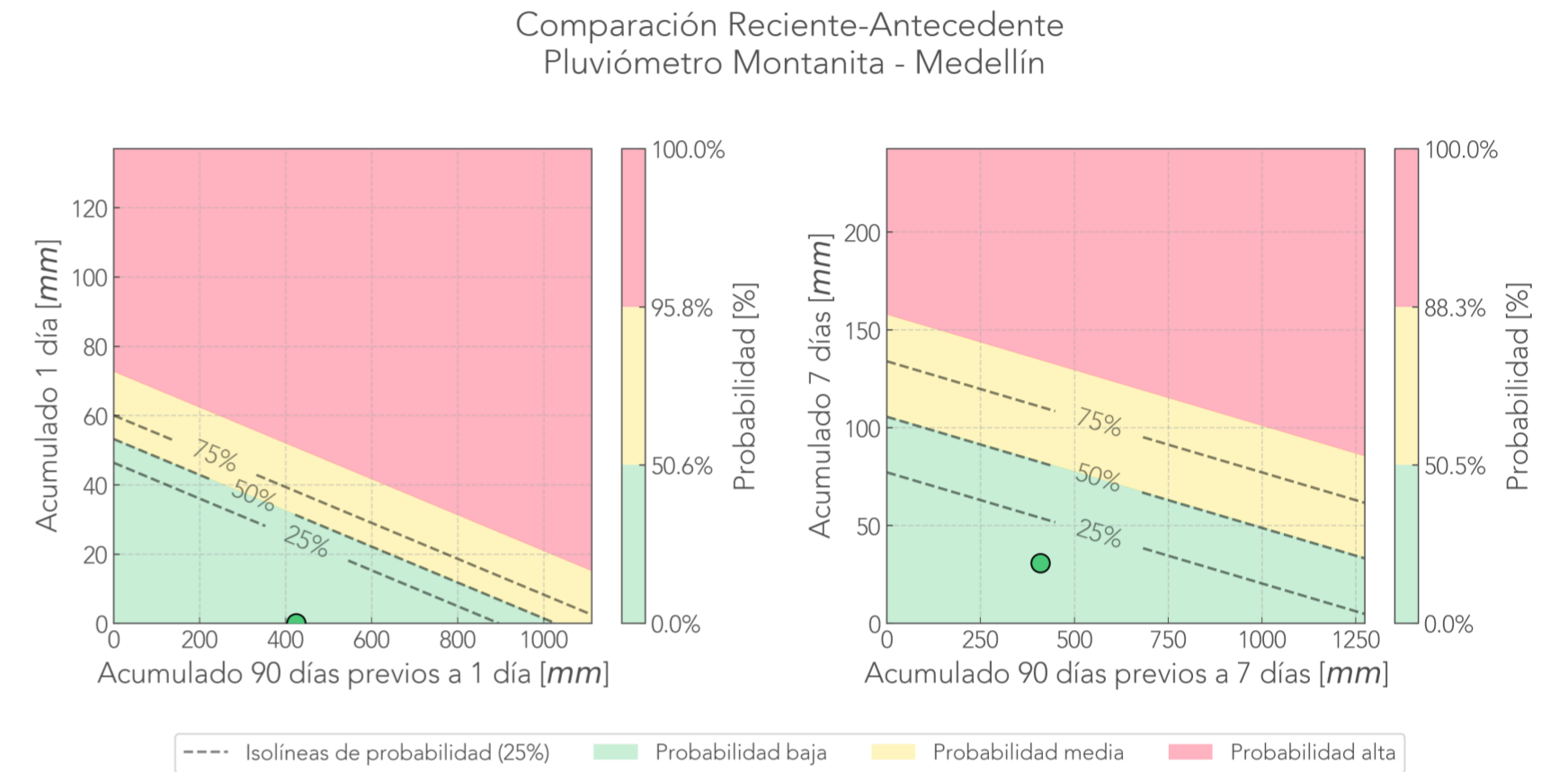
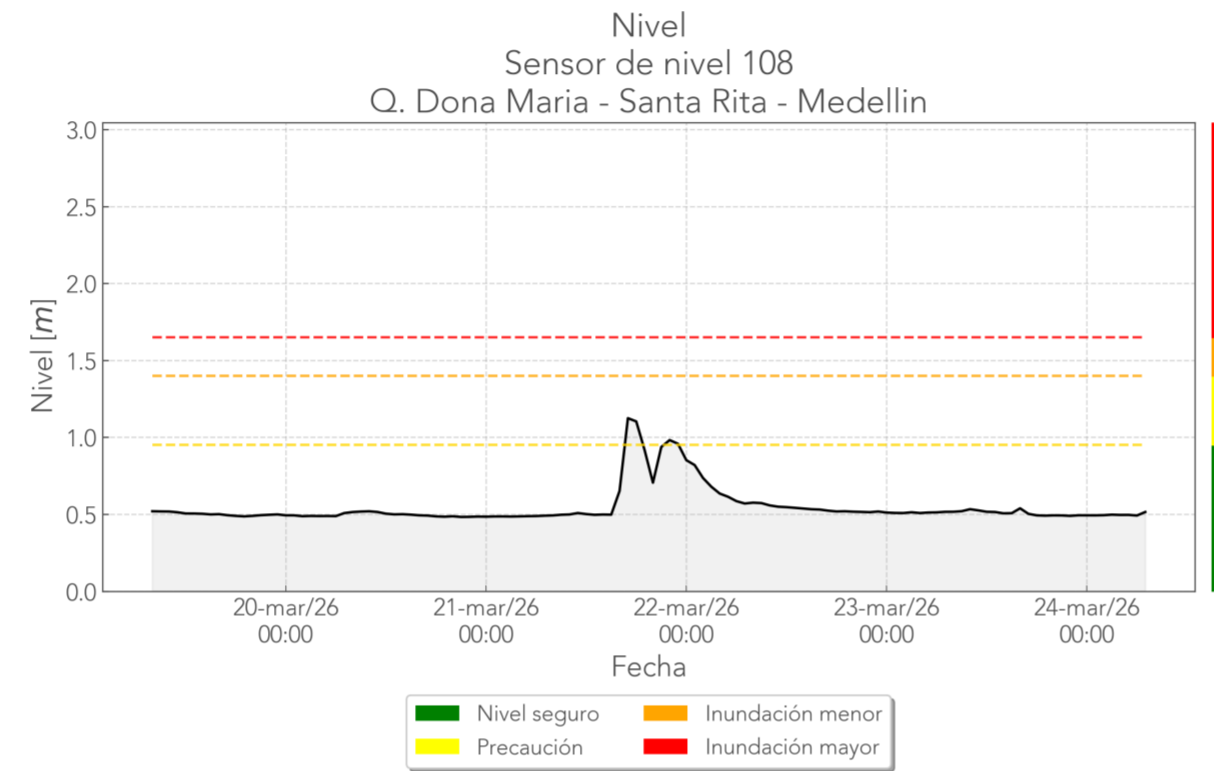
24 horas antes



7 días antes



Deslizamiento: Las Playas
 Pluviometro 418: Error (HTTP Error 429: Too Many Requests).
 Cámara Las_Playas.
 Nivel 108.



Última foto



24 horas antes



7 días antes



Informe de monitoreo: La Gabriela

Fecha de reporte:
24-mar-26

Deslizamiento: La Gabriela
Pluviometro 70: Error (HTTP Error 429: Too Many Requests).
Cámara La_Gabriela. Última foto hace 859 días

Última foto



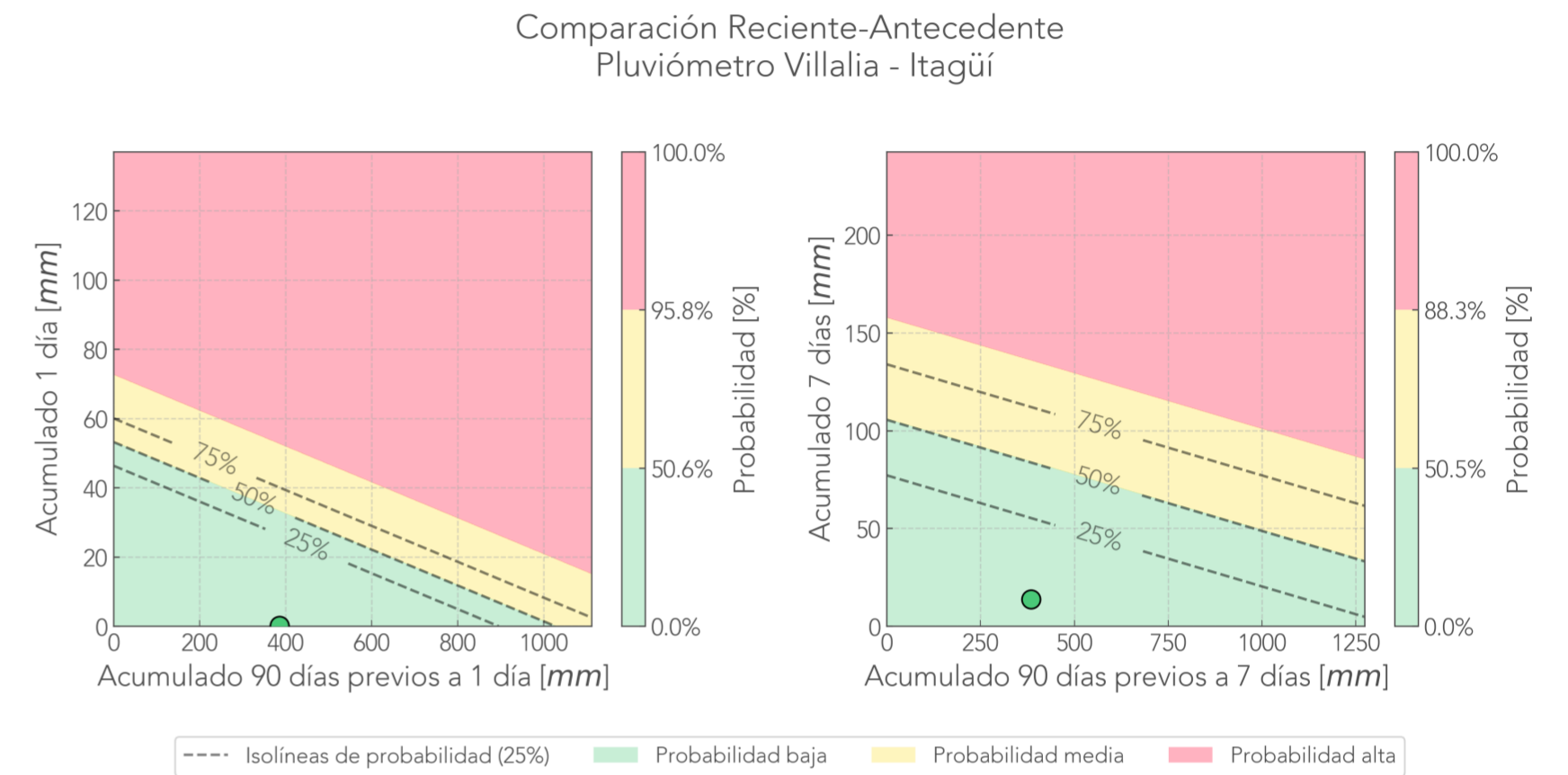
24 horas antes



7 días antes



Deslizamiento: Villalia
Pluviómetro 2.
Cámara Villalia.



Última foto



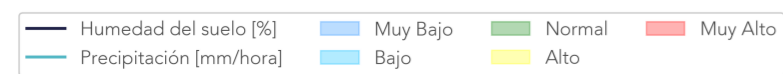
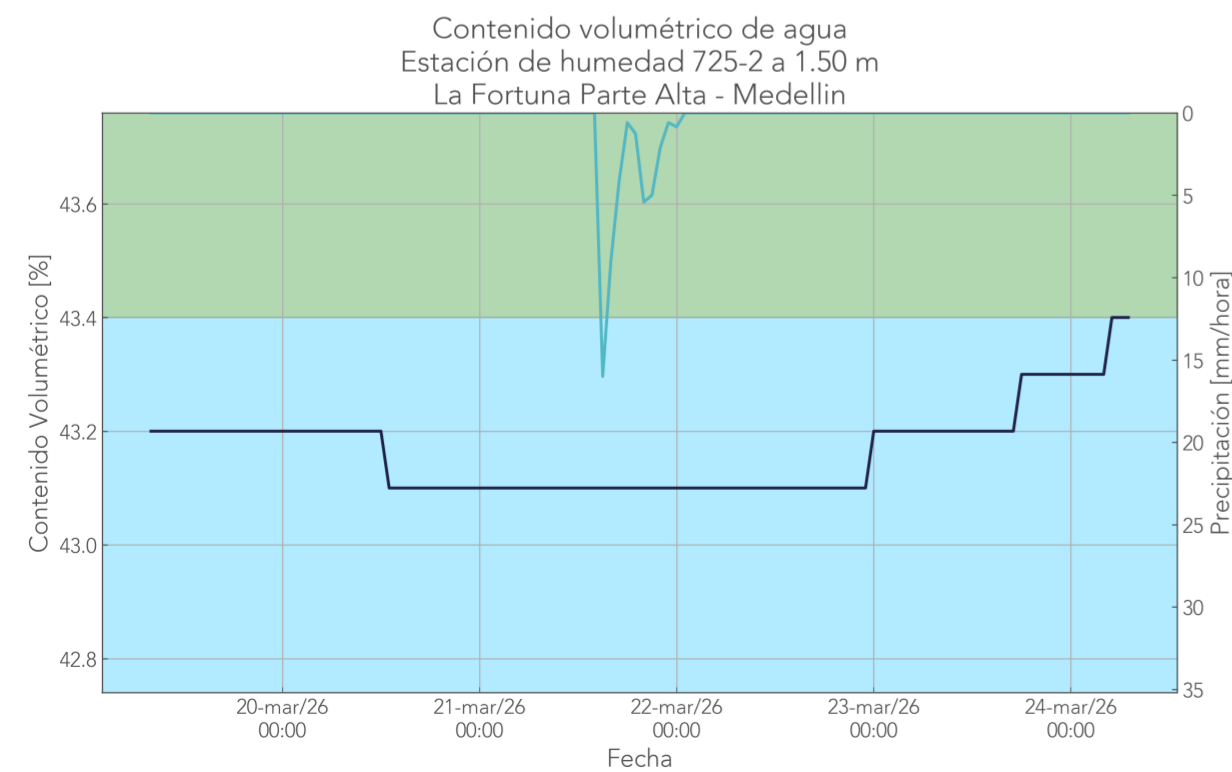
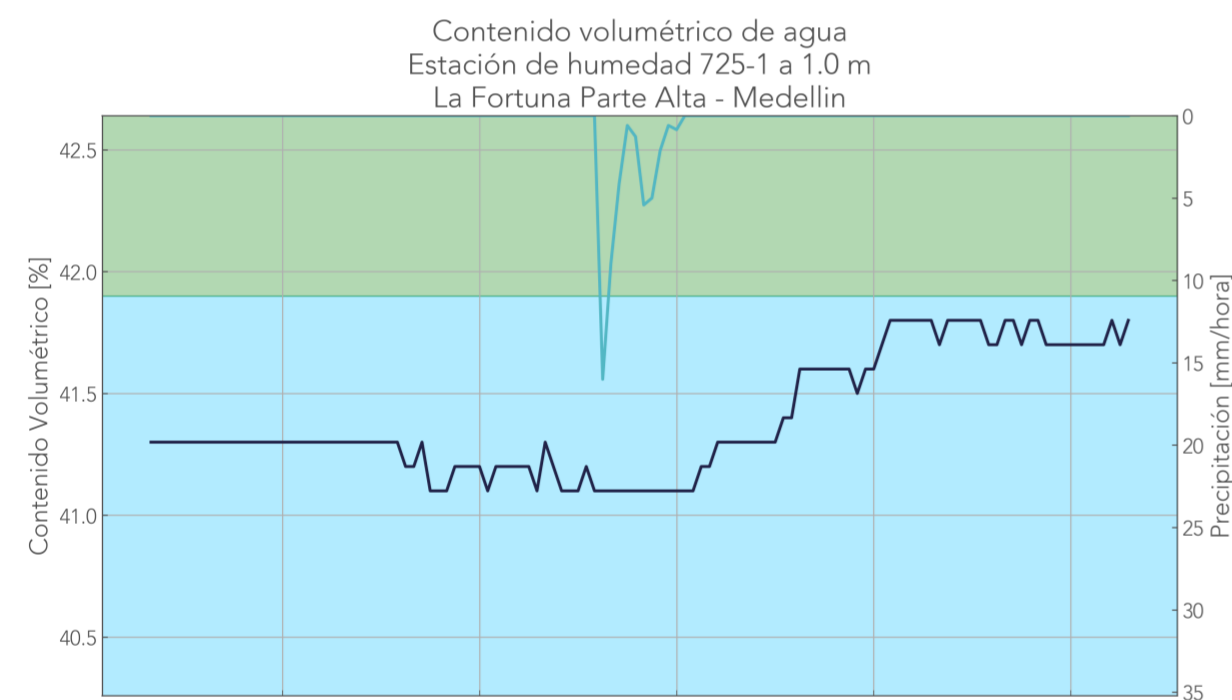
24 horas antes



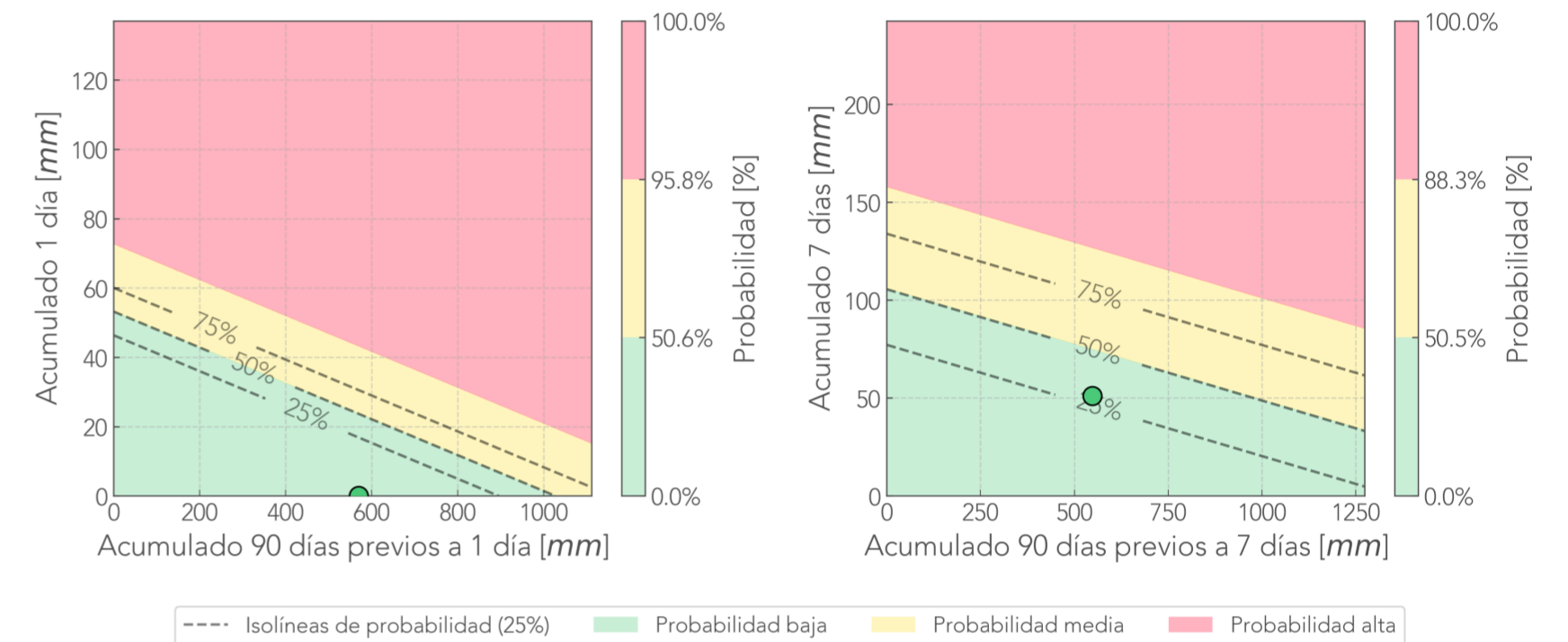
7 días antes



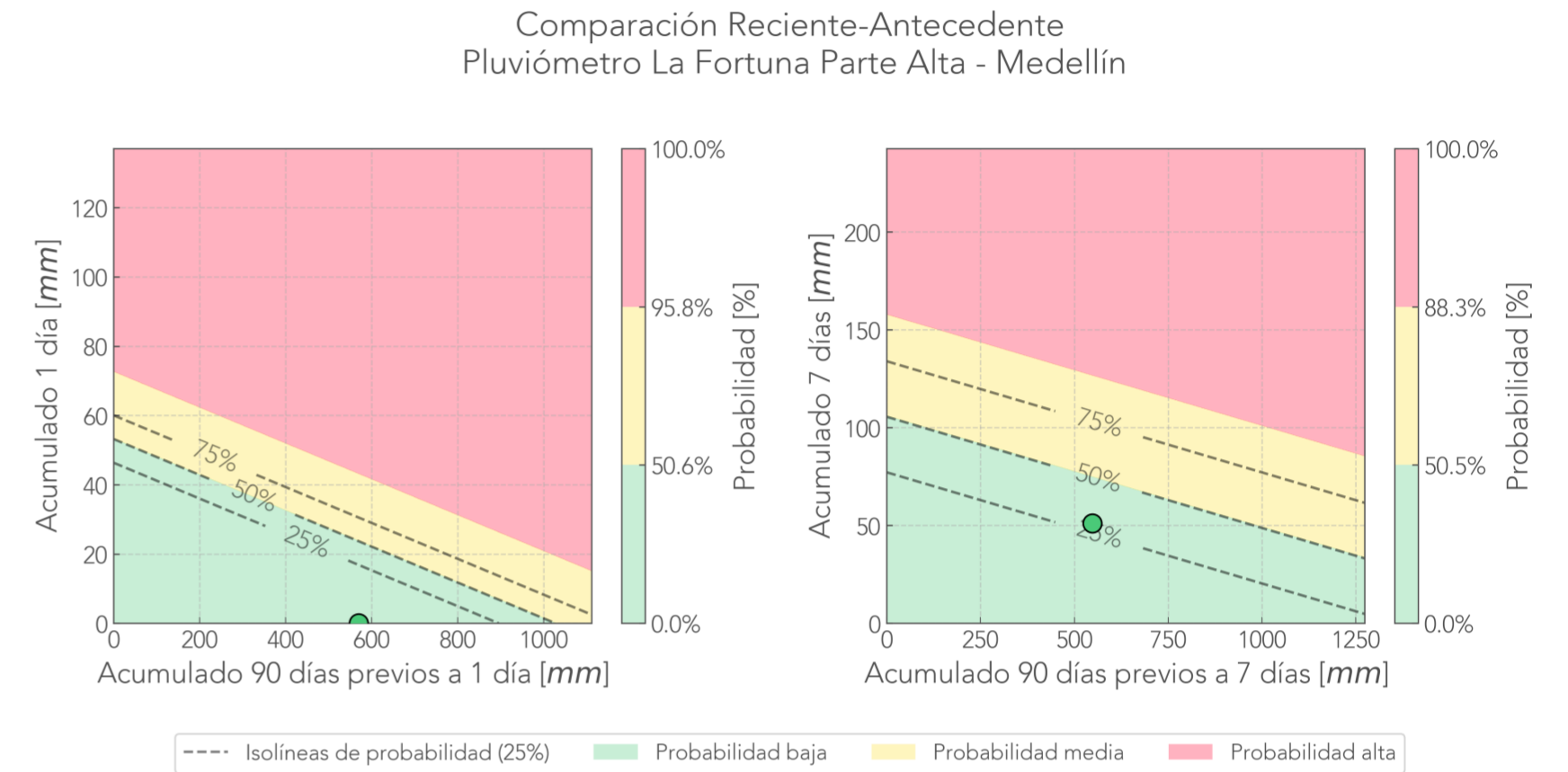
Deslizamiento: La Fortuna Parte Alta
 Pluviometro 730: Error (HTTP Error 429: Too Many Requests).
 Humedad 725.
 Tensiómetro 735. 23h saturadas.



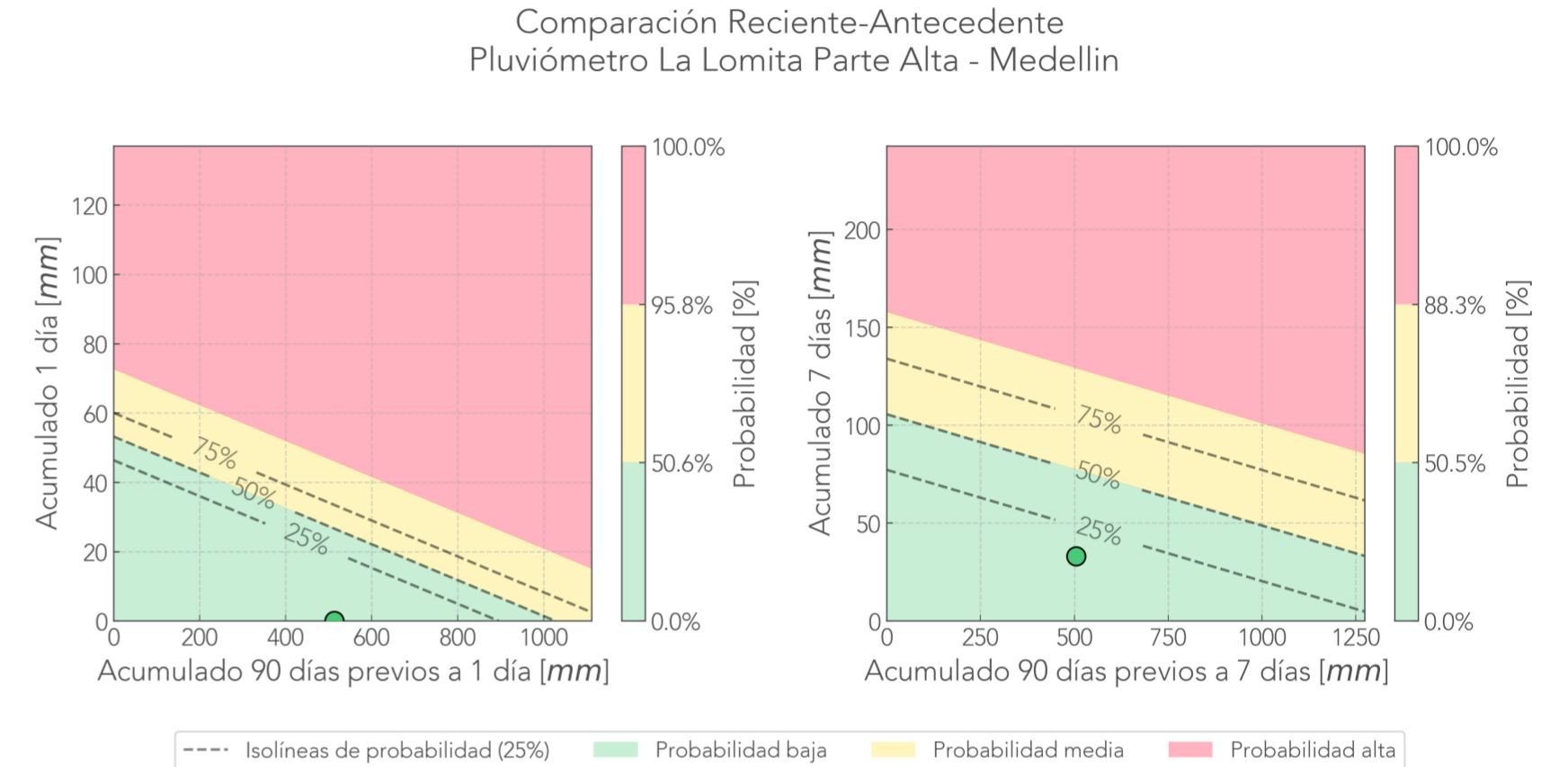
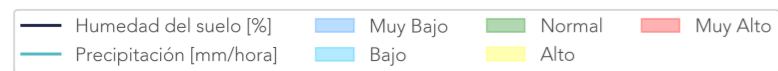
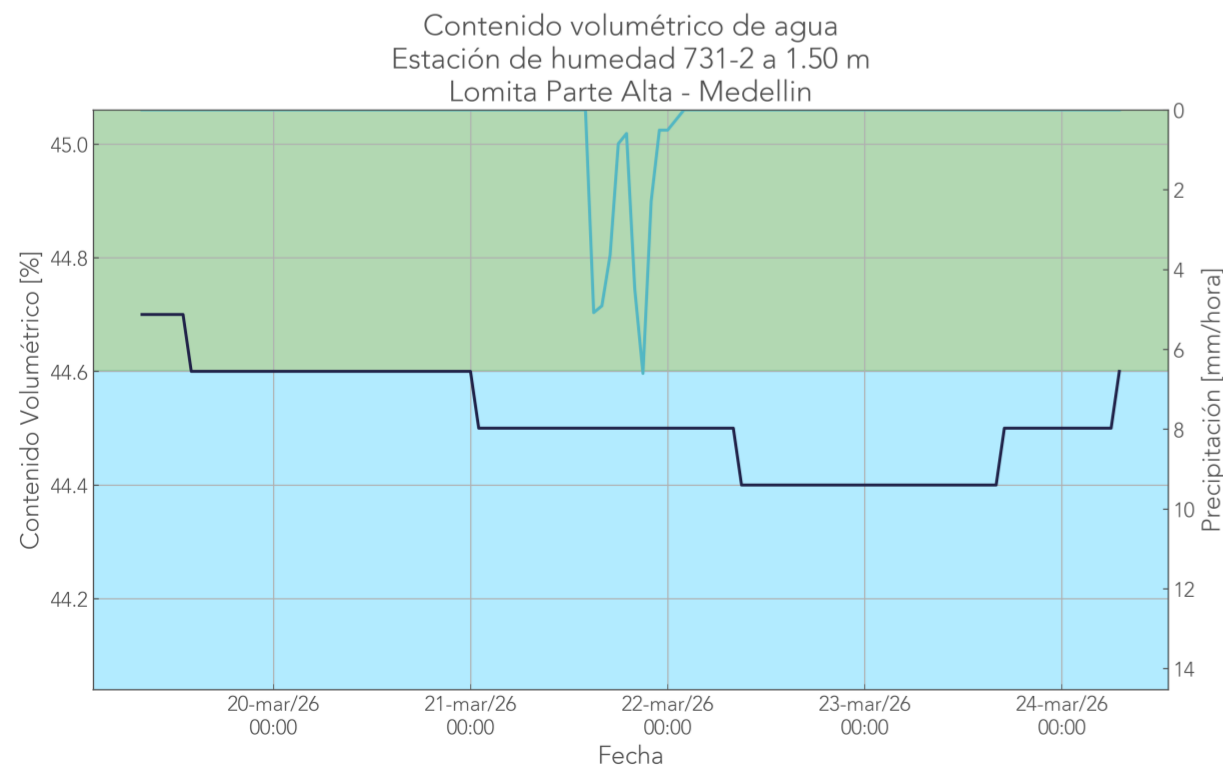
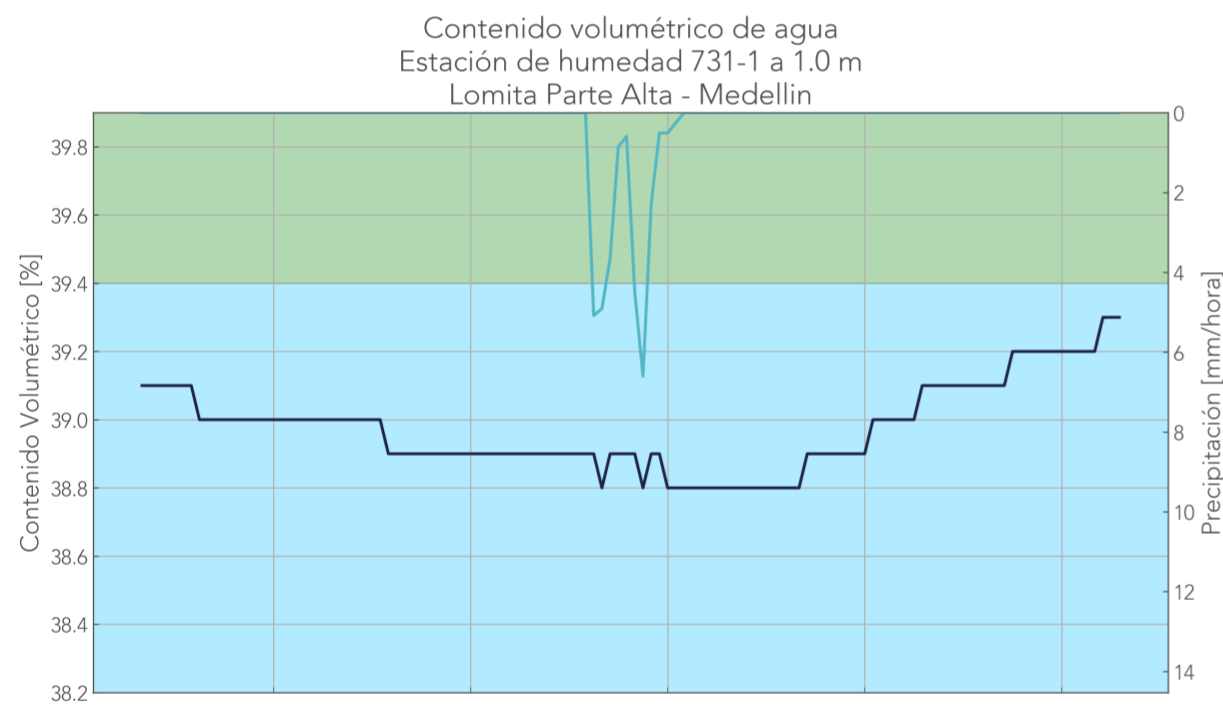
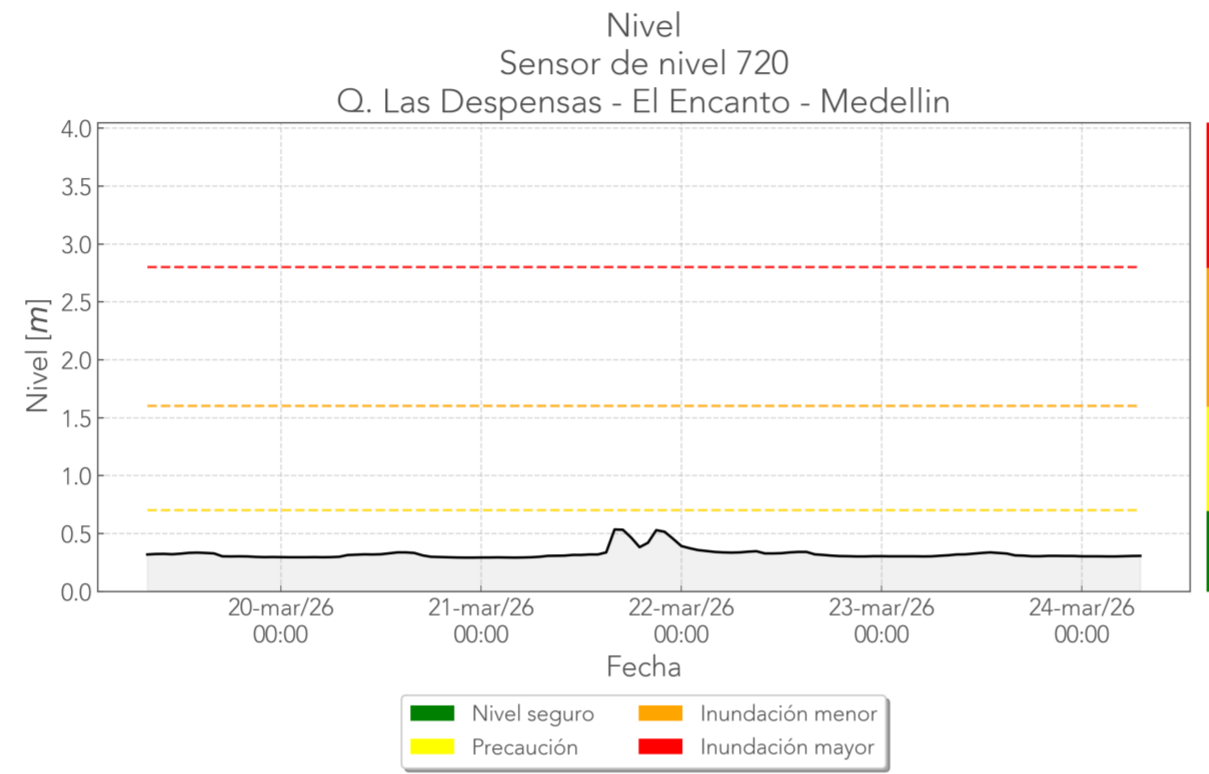
Comparación Reciente-Antecedente
Pluviómetro La Fortuna Parte Alta - Medellín



Deslizamiento: La Fortuna Parte Baja
 Pluviómetro 730.
 Humedad 726. Error en consulta.
 Tensiómetro 736. 23h saturadas.



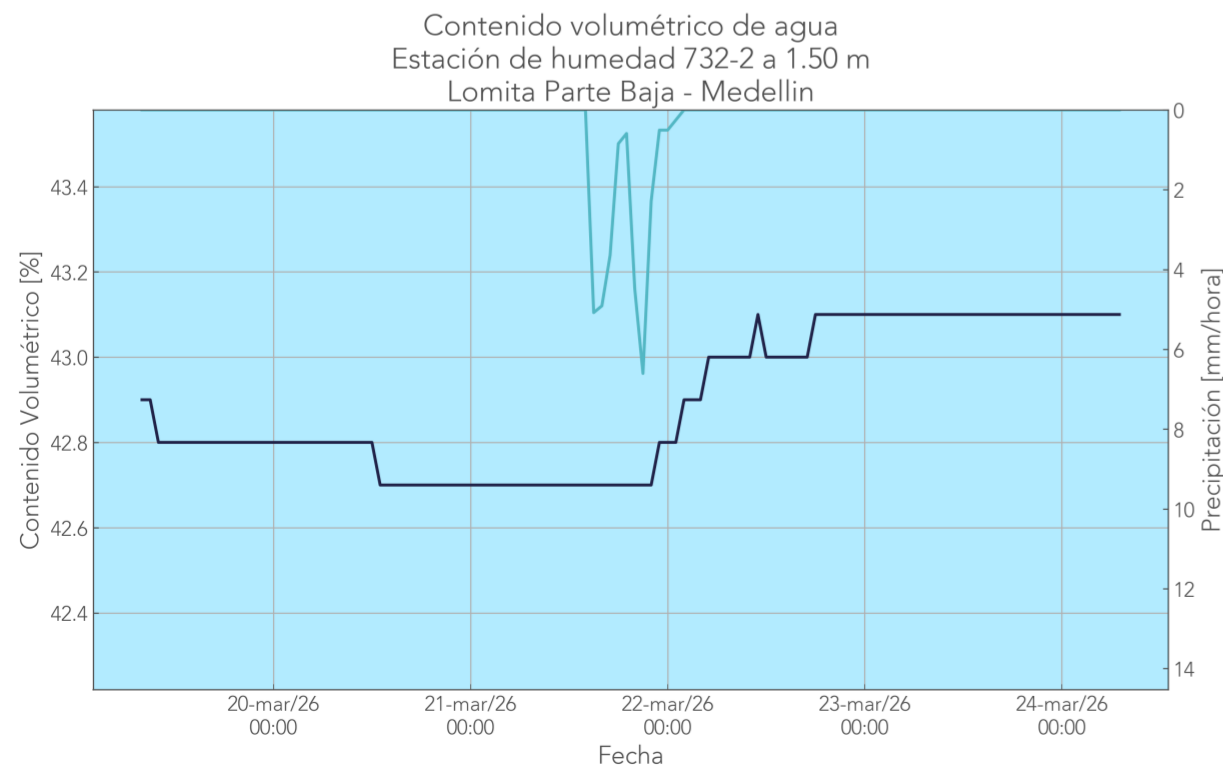
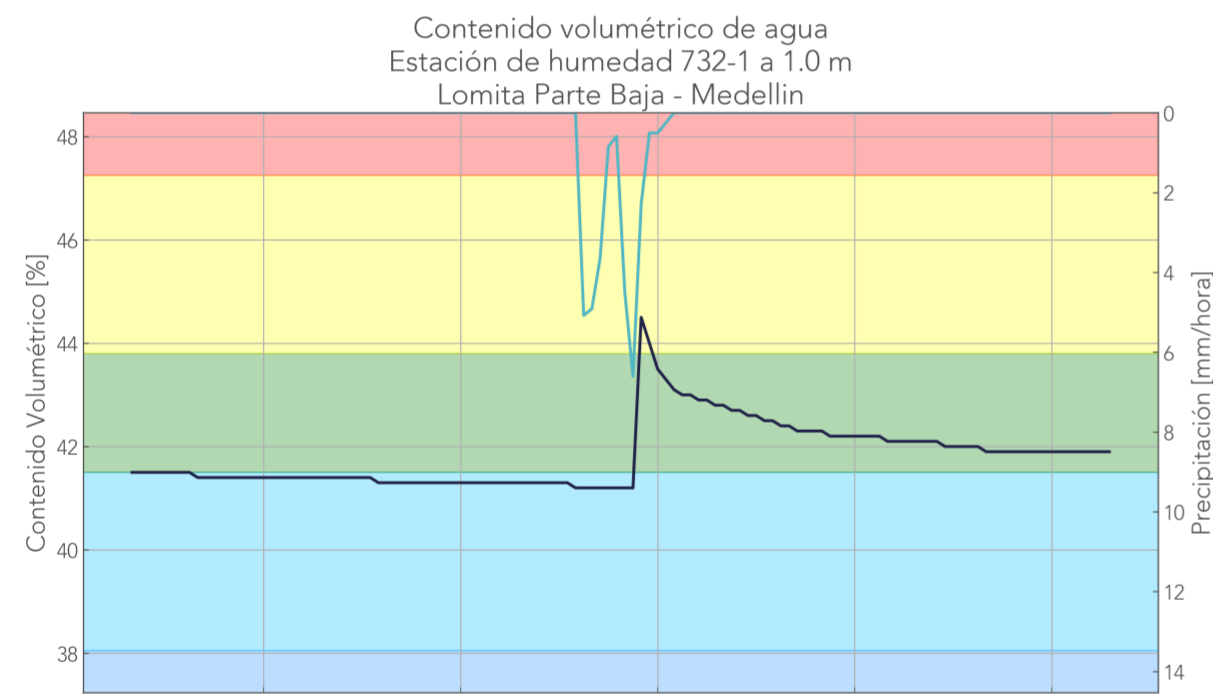
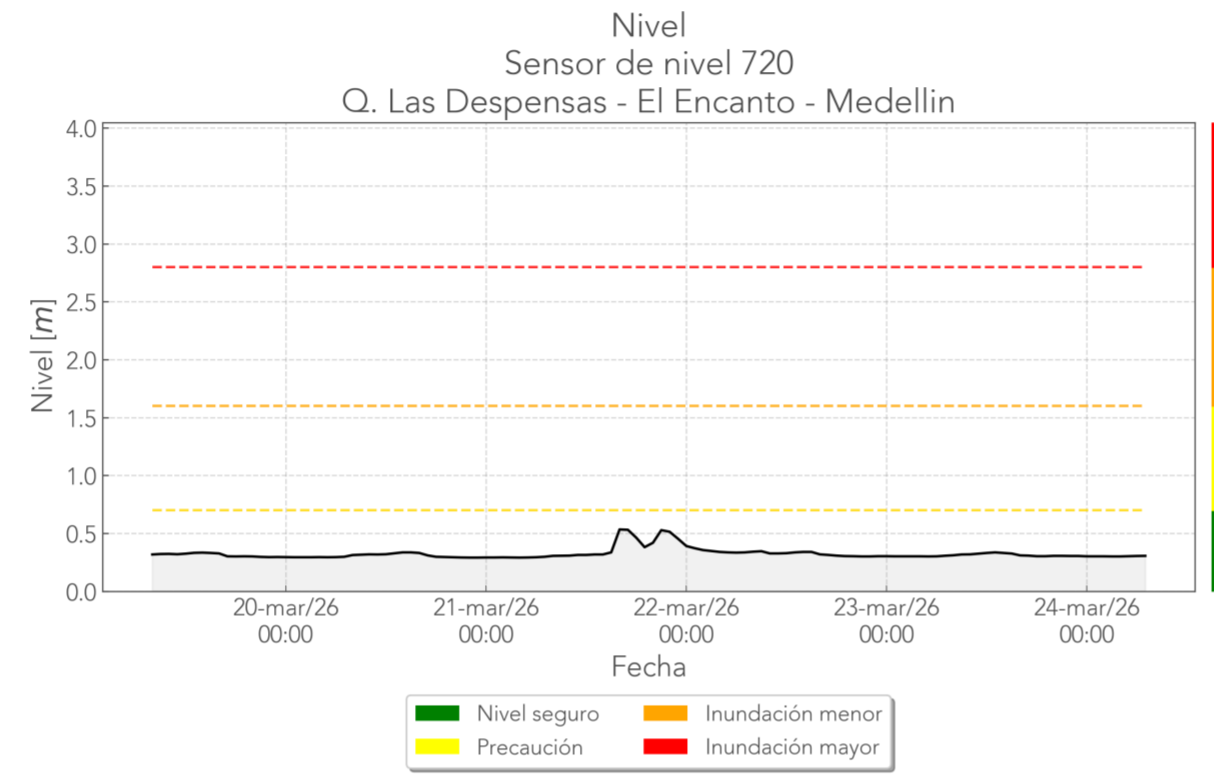
Deslizamiento: La Lomita Parte Alta
Pluviómetro 727.
Humedad 731.
Tensiómetro 733. 23h saturadas.
Nivel 720.



Informe de monitoreo: La Lomita Parte Baja

Fecha de reporte:
24-mar-26

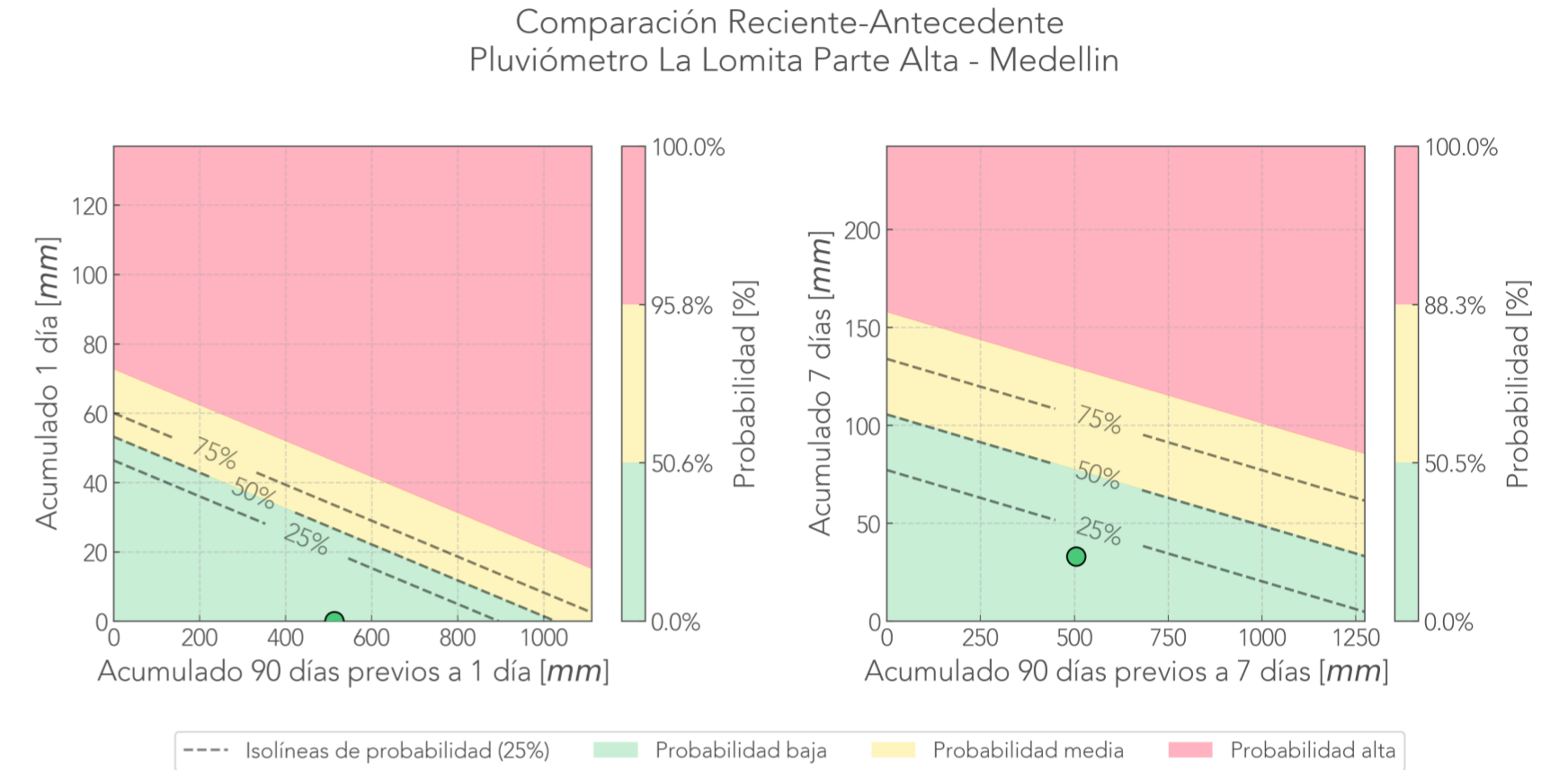
Deslizamiento: La Lomita Parte Baja
Pluviómetro 727.
Humedad 732.
Tensiómetro 734. 23h saturadas.
Nivel 720.



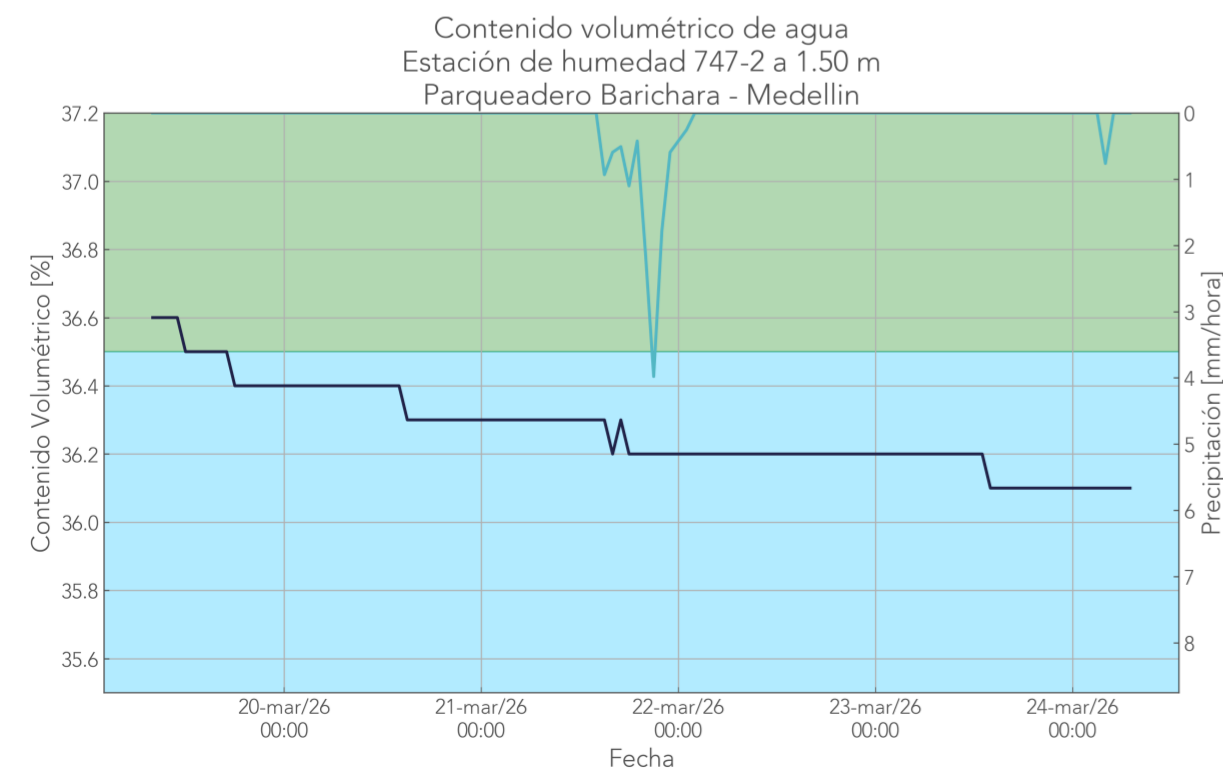
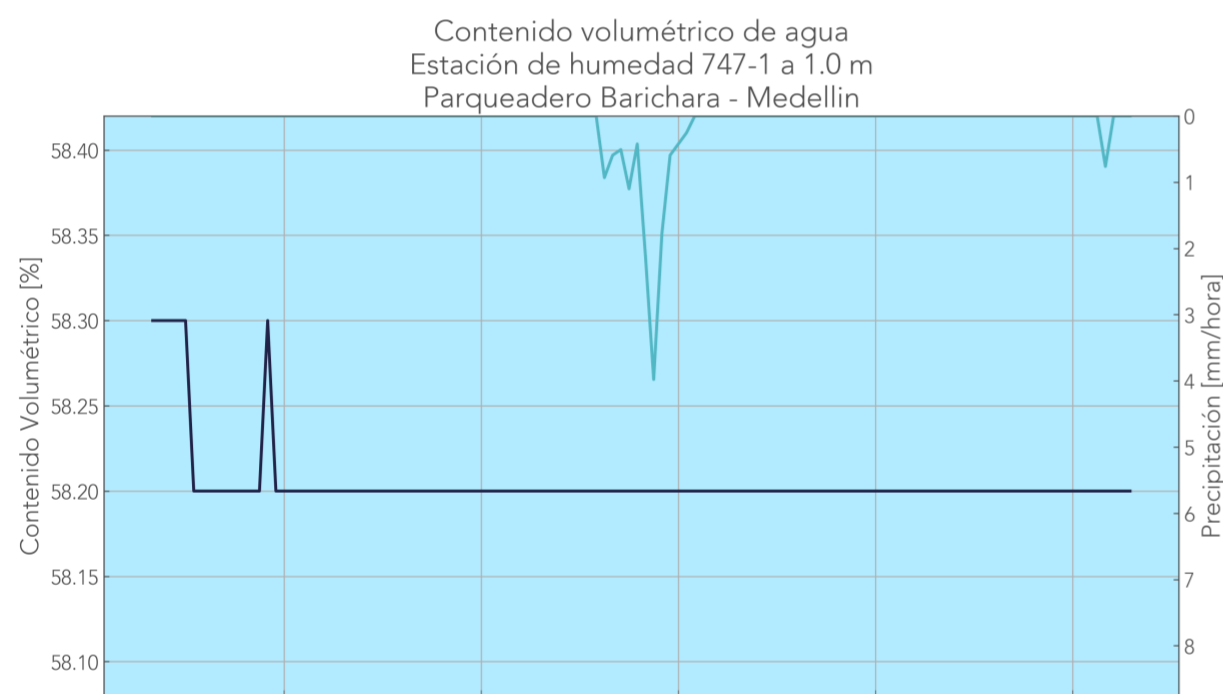
— Humedad del suelo [%] — Precipitación [mm/hora]

Muy Bajo Bajo Normal Alto

Muy Alto

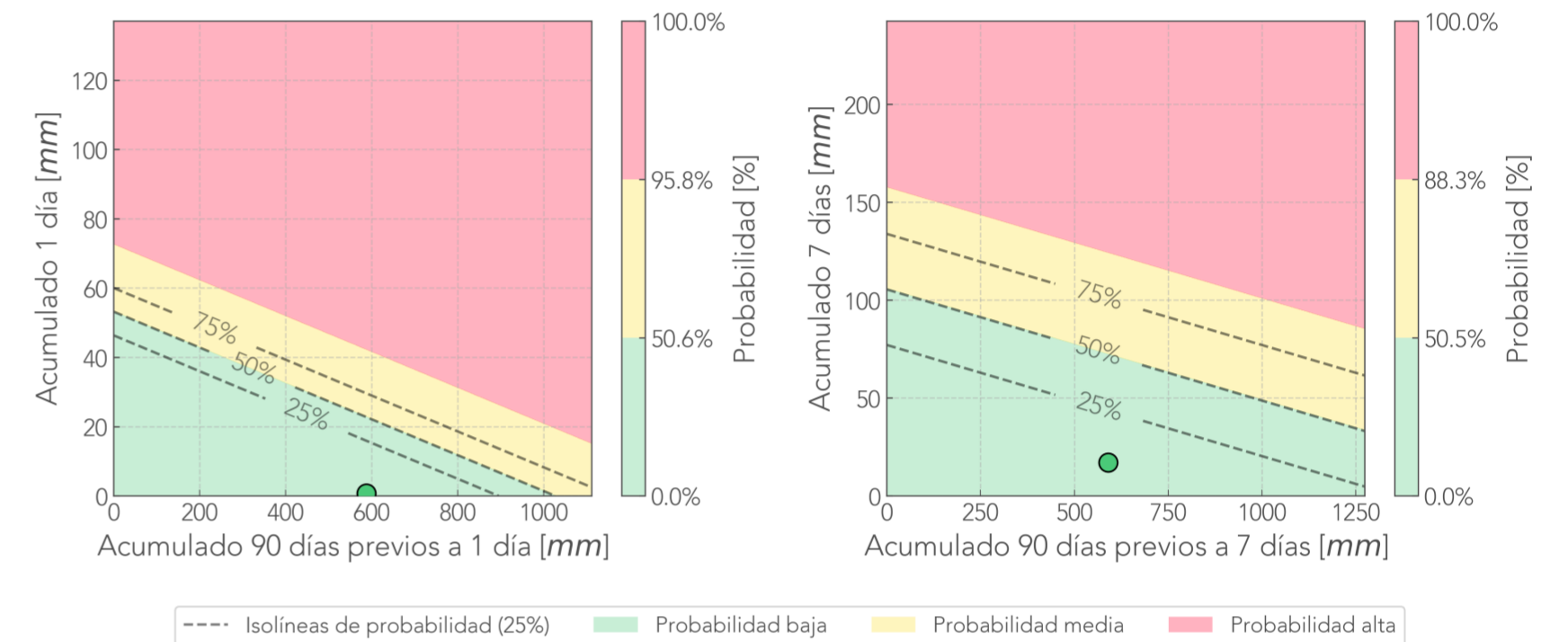


Deslizamiento: Parquadero Barichara
 Pluviómetro 744.
 Acelerómetro 749. Anomalía en cabeceo y balanceo.
 Humedad 747.
 Tensiómetro 748. 23h saturadas.



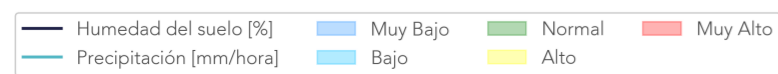
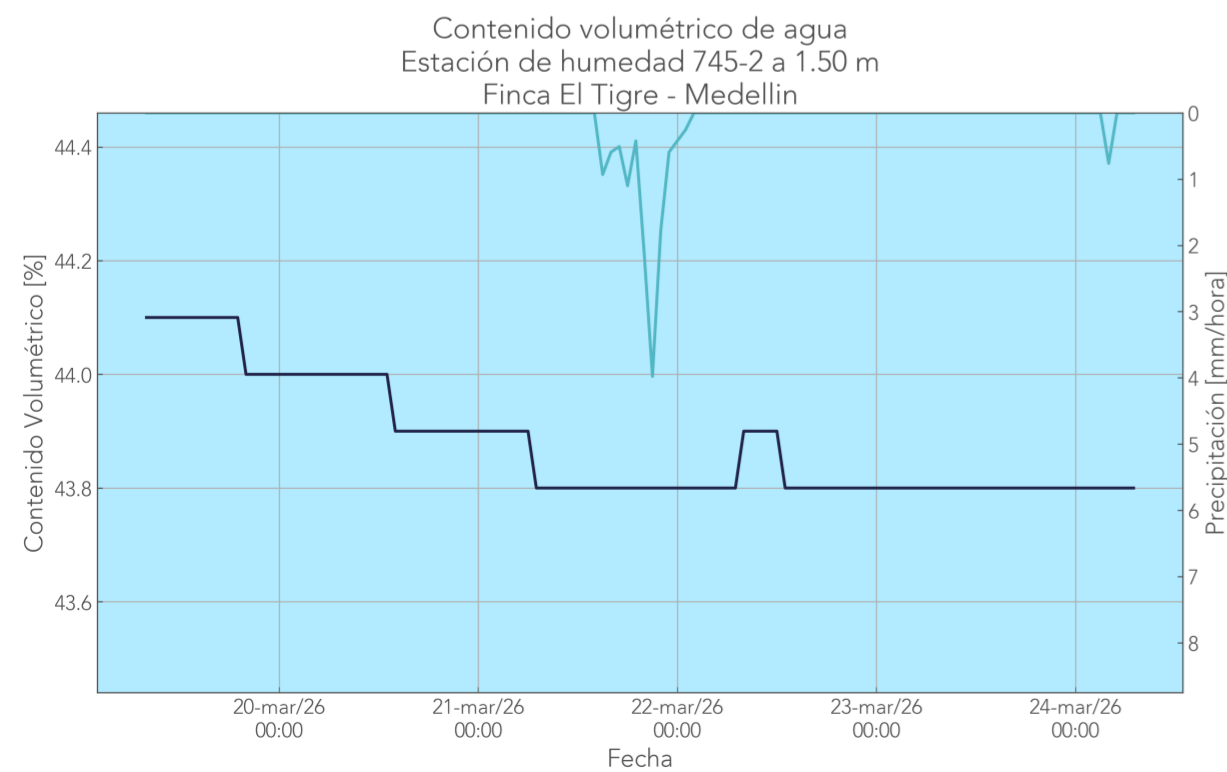
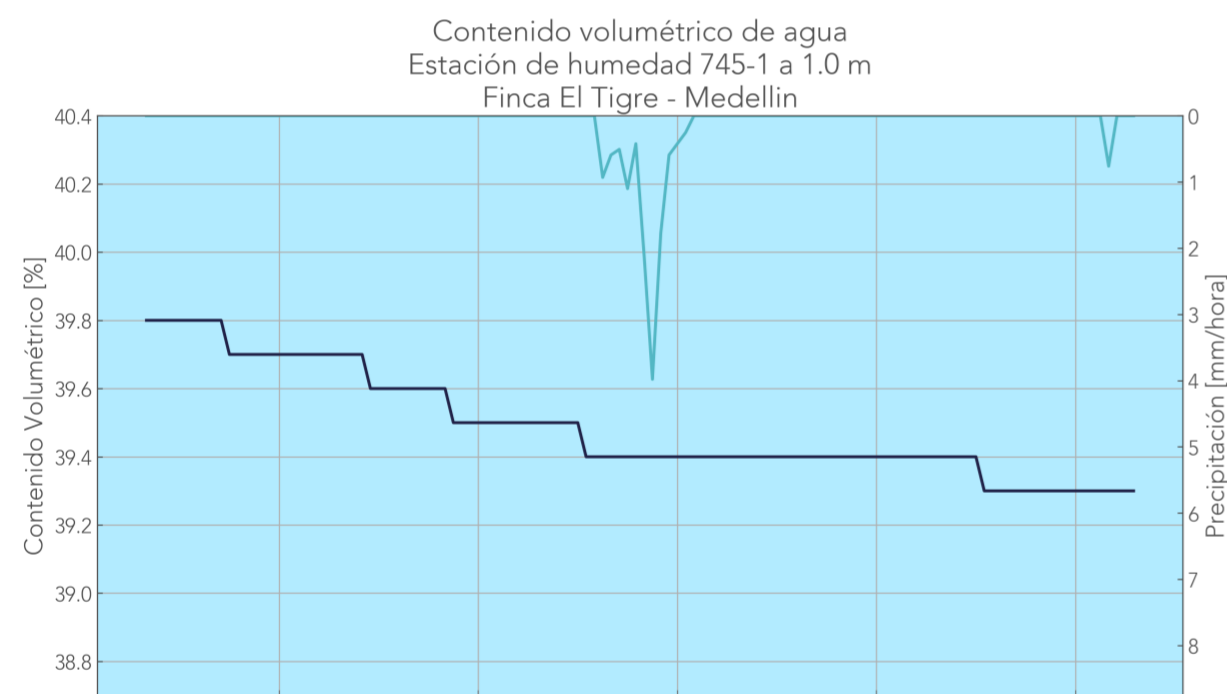
— Humedad del suelo [%] — Precipitación [mm/hora]
 ■ Muy Bajo ■ Bajo ■ Normal ■ Alto
 ■ Muy Alto

Comparación Reciente-Antecedente
Pluviómetro Parquadero Barichara - Medellín

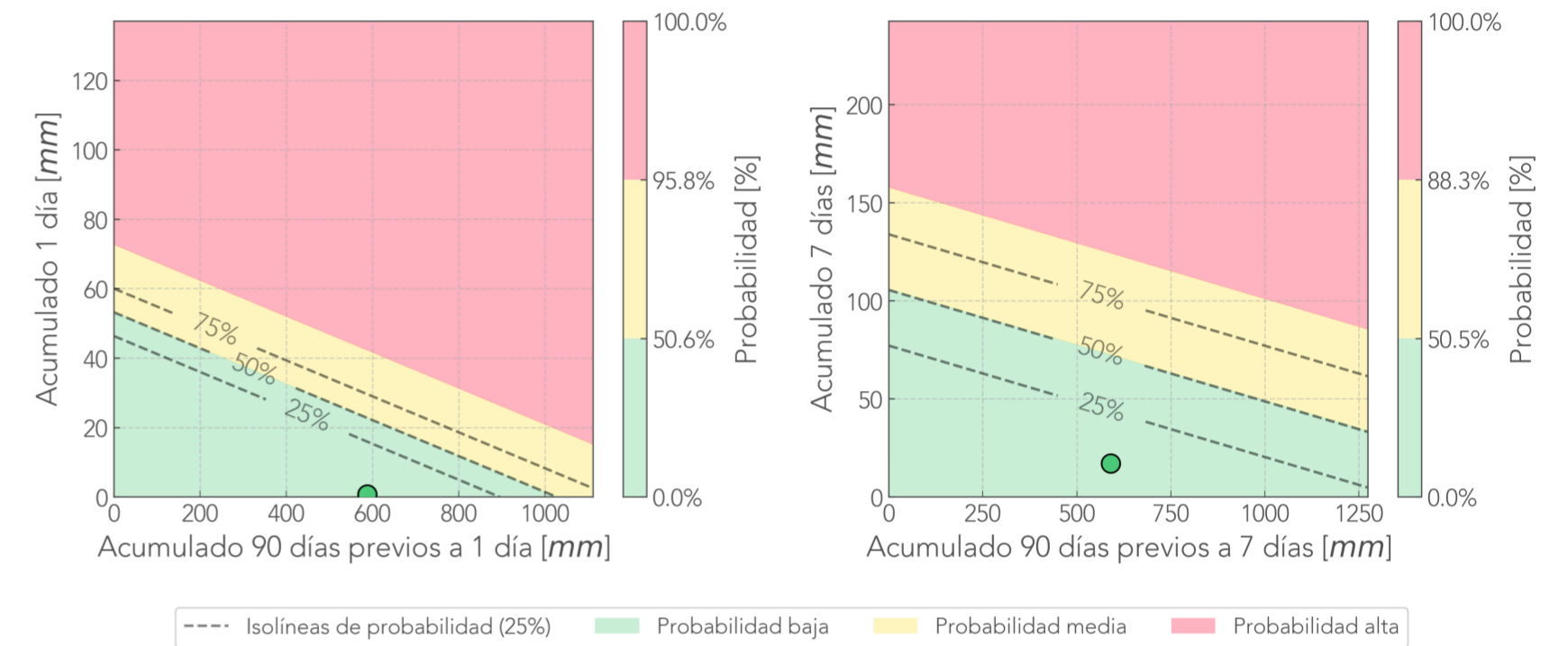


--- Isolíneas de probabilidad (25%) ■ Probabilidad baja ■ Probabilidad media ■ Probabilidad alta

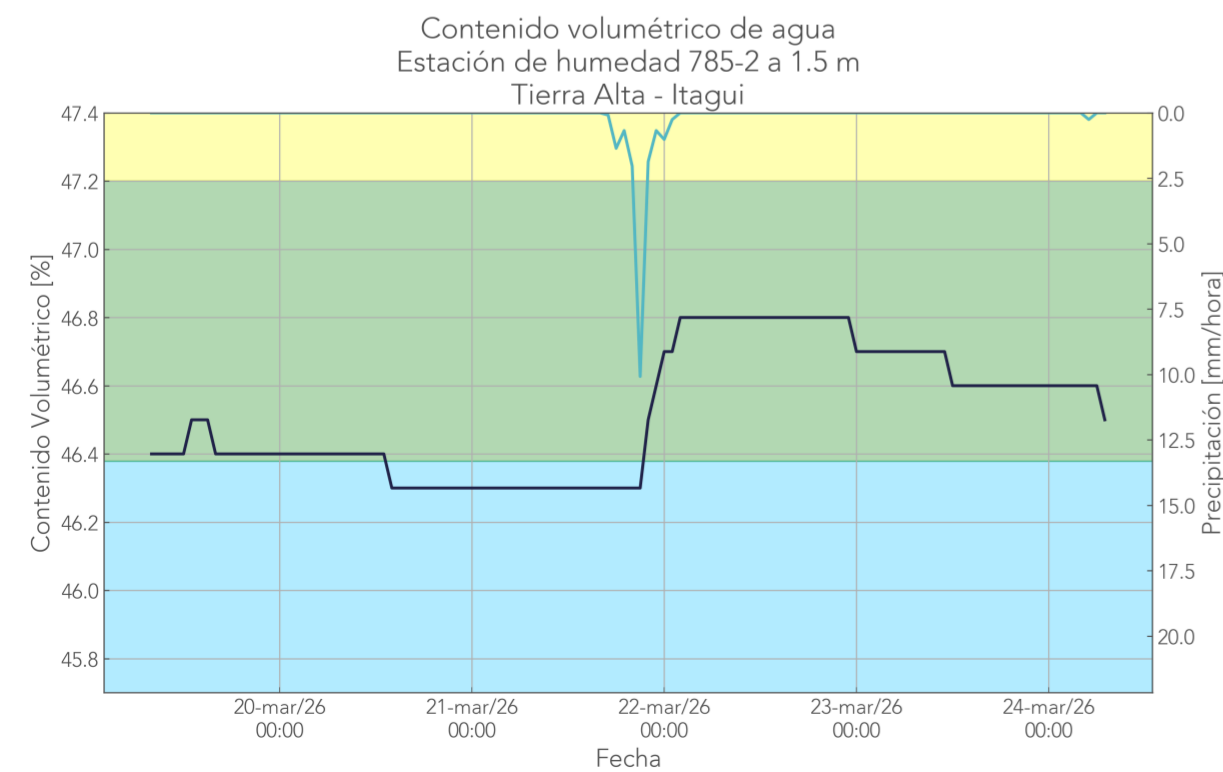
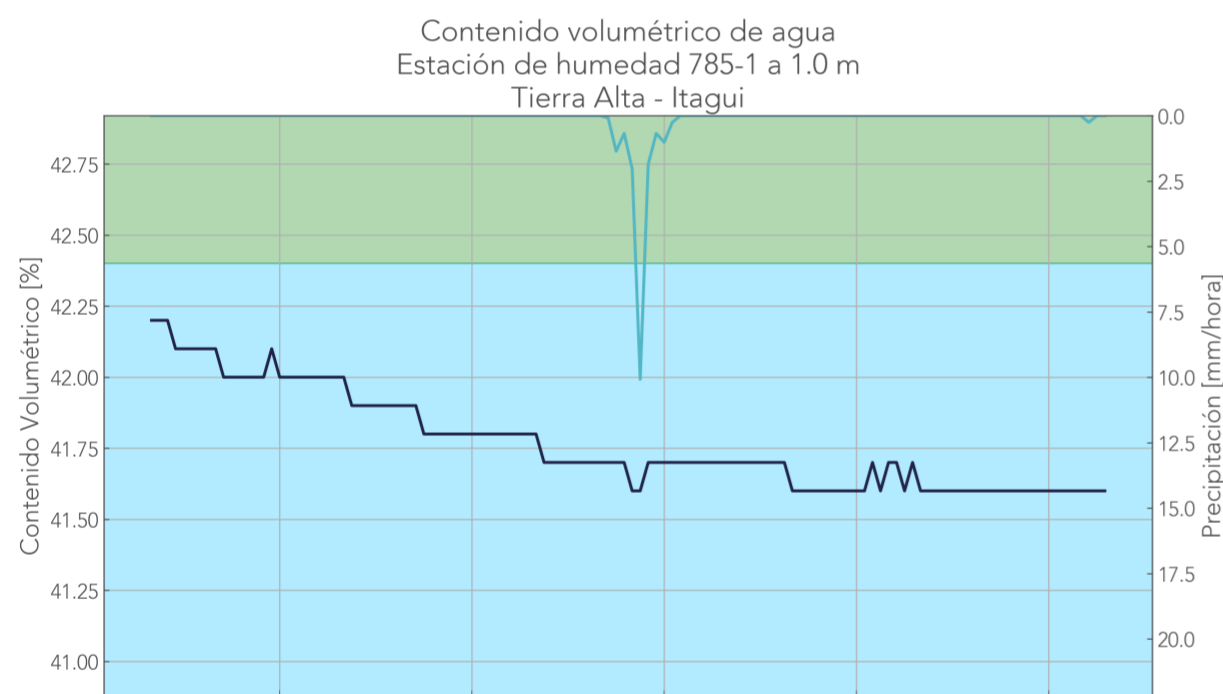
Deslizamiento: Finca el Tigre
Pluviómetro 744.
Humedad 745.
Tensiómetro 746.



Comparación Reciente-Antecedente
Pluviómetro Parquadero Barichara - Medellín

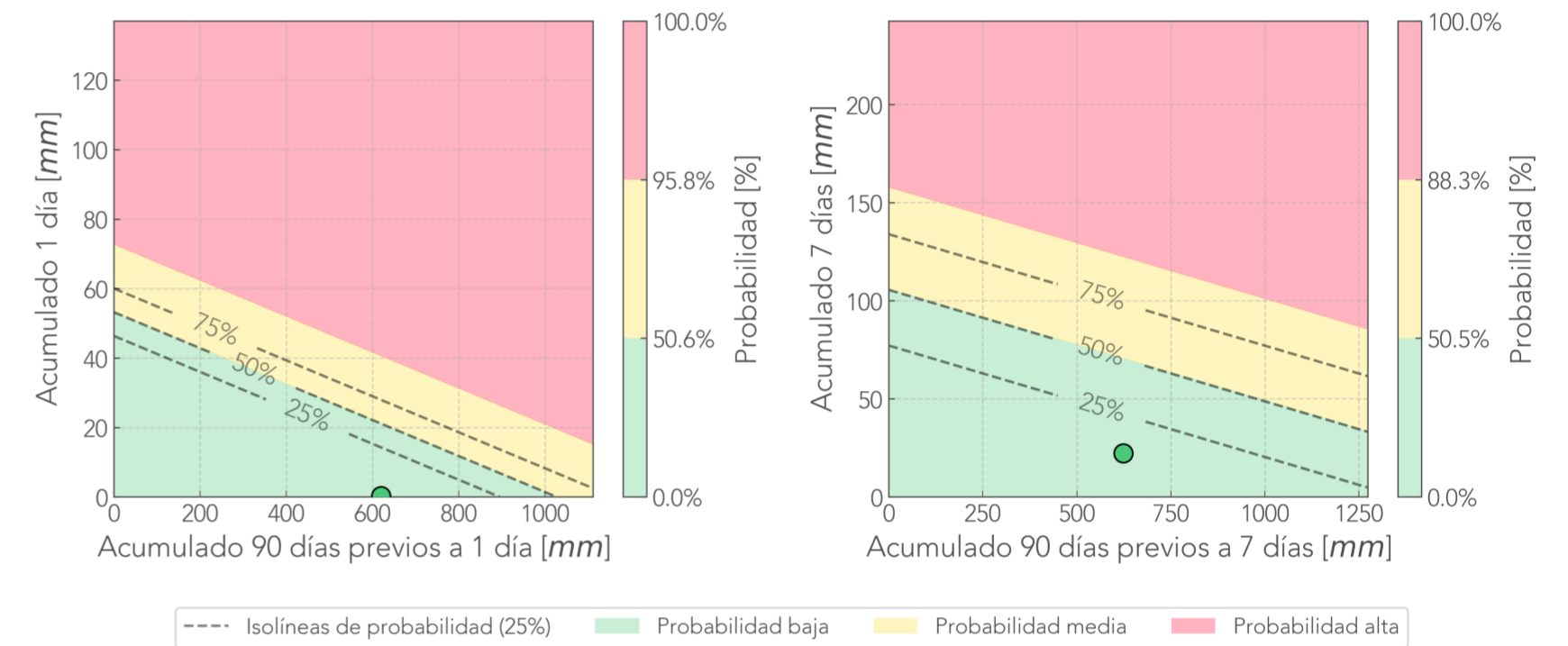


Deslizamiento: Tierra Alta
 Pluviómetro 780.
 Acelerómetro 847.
 Acelerómetro 848.
 Humedad 785.
 Tensiómetro 786. 23h saturadas.

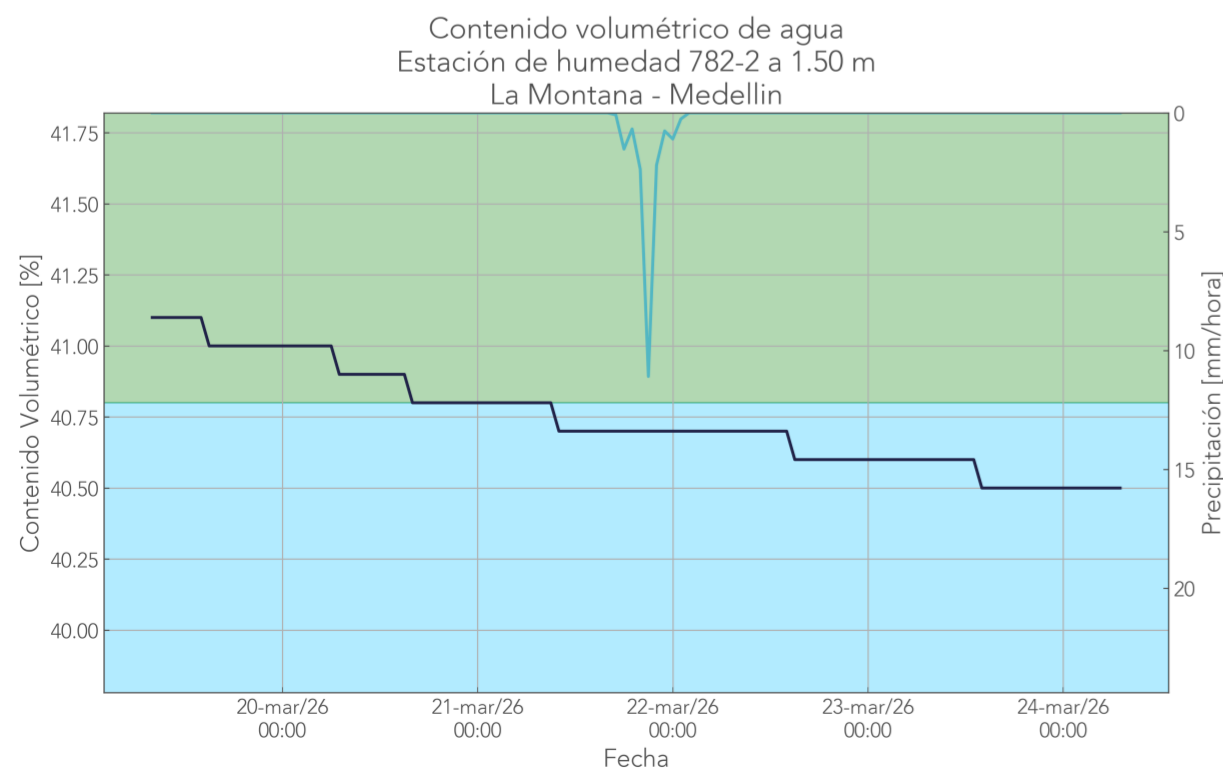
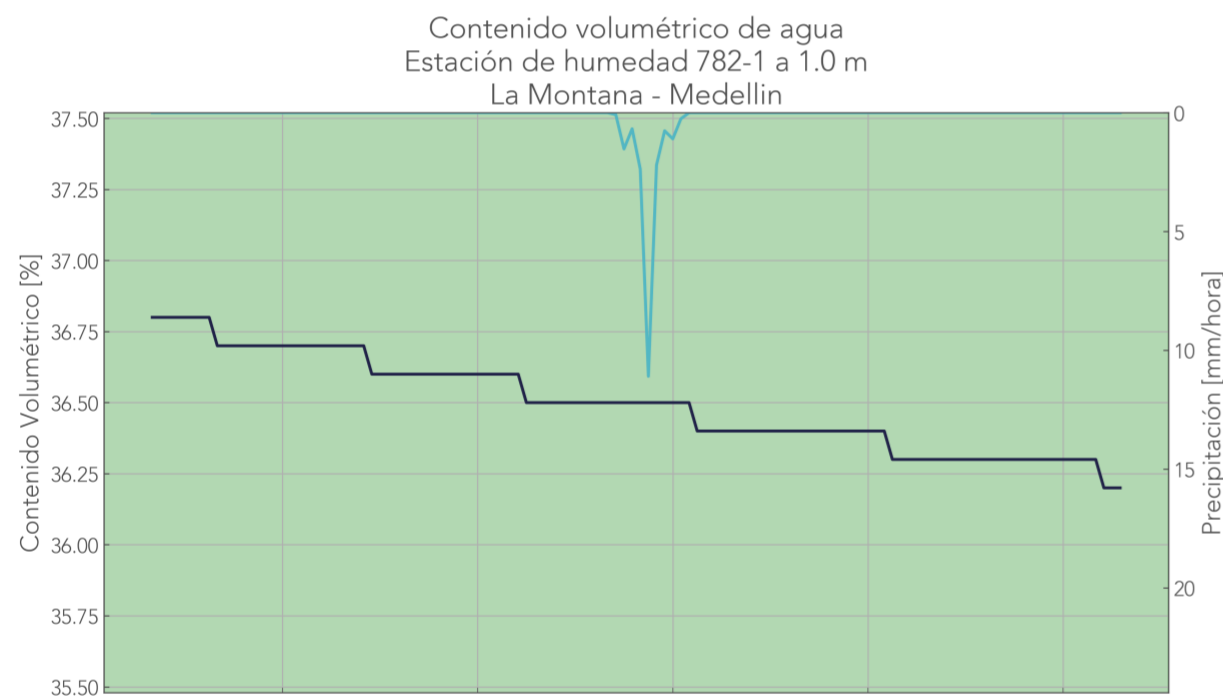


— Humedad del suelo [%] — Precipitación [mm/hora]
 — Muy Bajo — Bajo — Normal — Alto
 — Muy Alto

Comparación Reciente-Antecedente
Pluviómetro Tierra Alta - Medellín

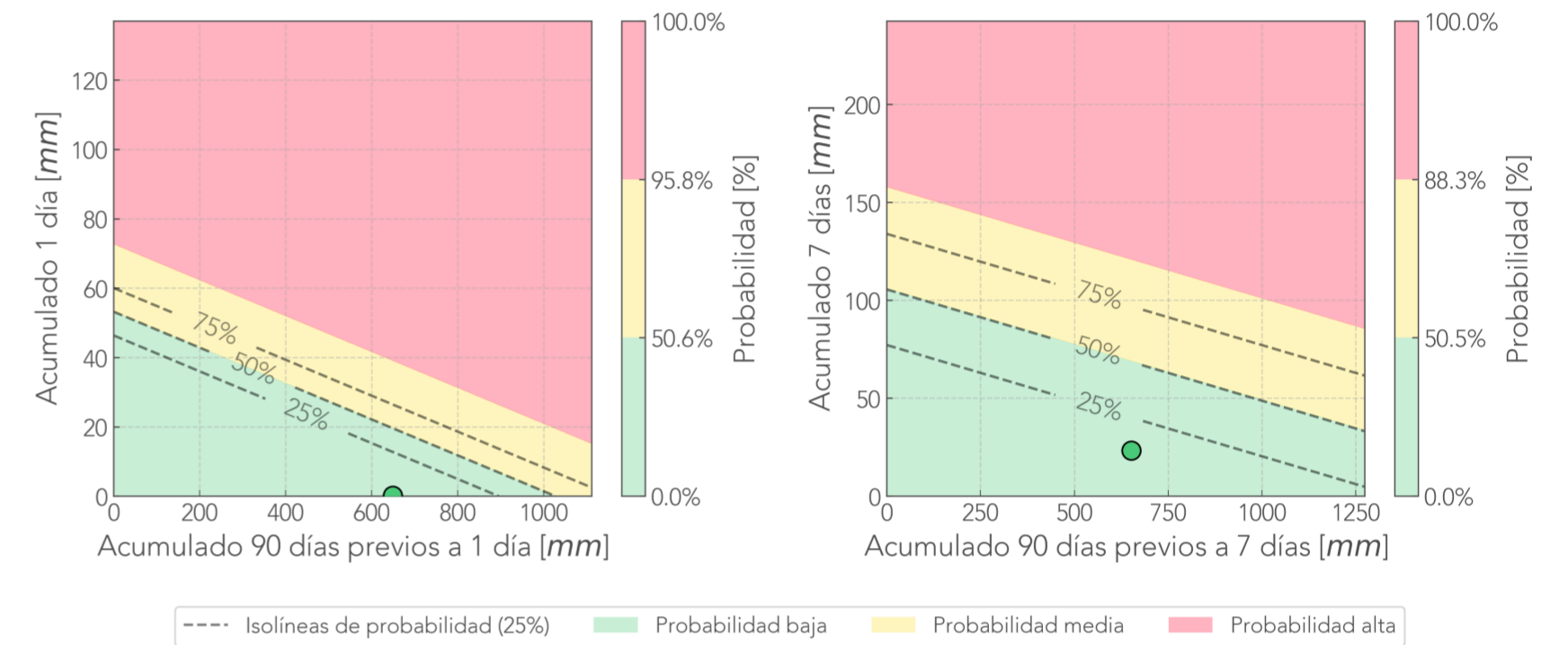


Deslizamiento: La Montana
Pluviómetro 781.
Acelerómetro 873.
Humedad 782.
Tensiómetro 783.

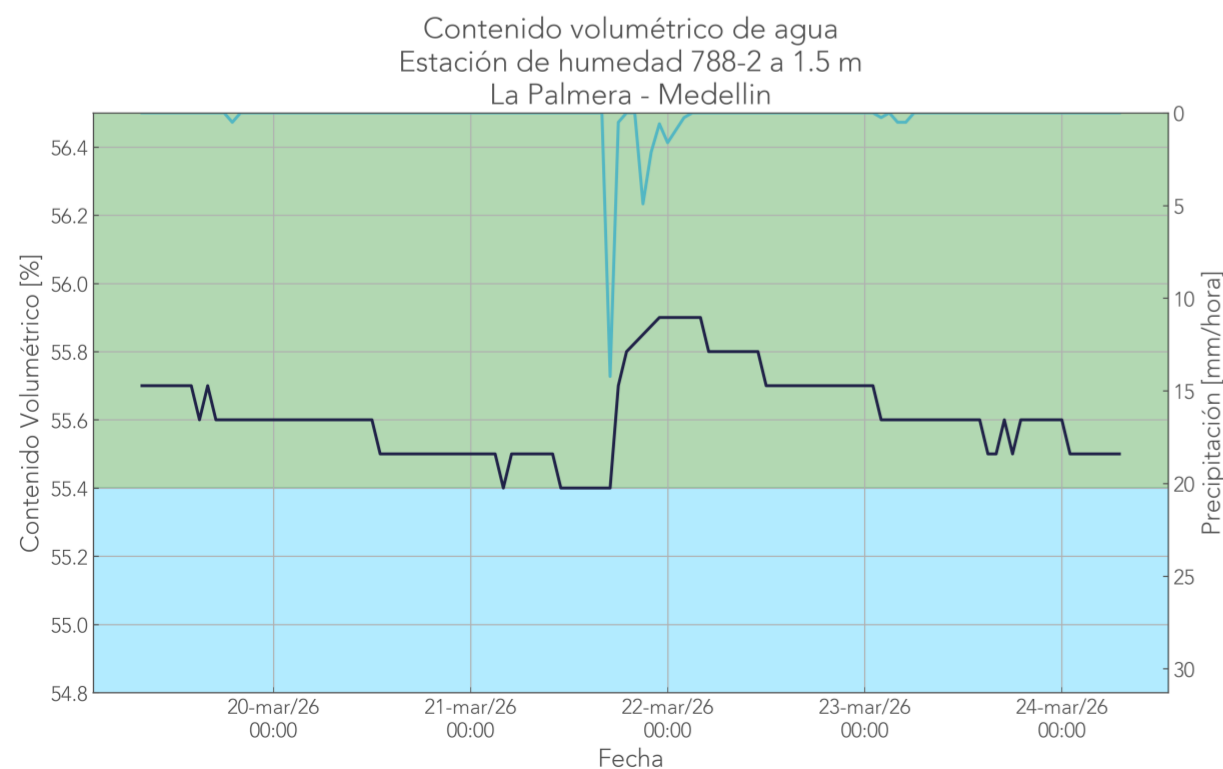
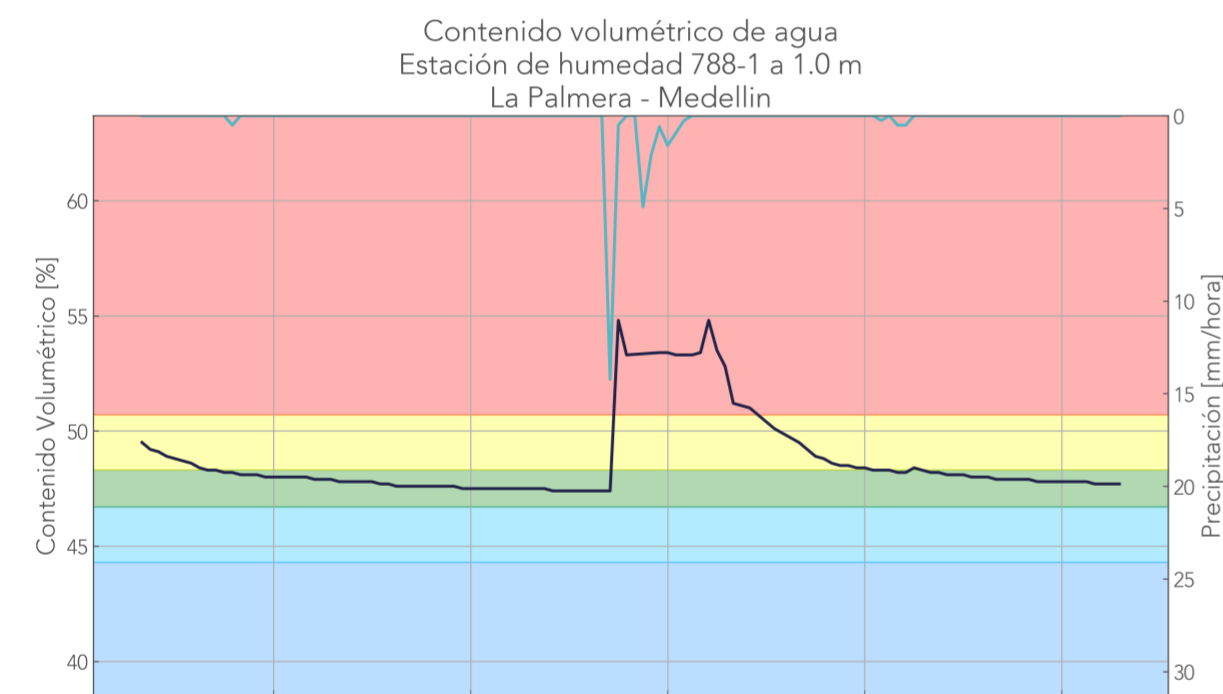


— Humedad del suelo [%] — Precipitación [mm/hora]
 ■ Muy Bajo ■ Bajo ■ Normal ■ Alto
 ■ Muy Alto

Comparación Reciente-Antecedente
Pluviómetro La Montana - Medellín

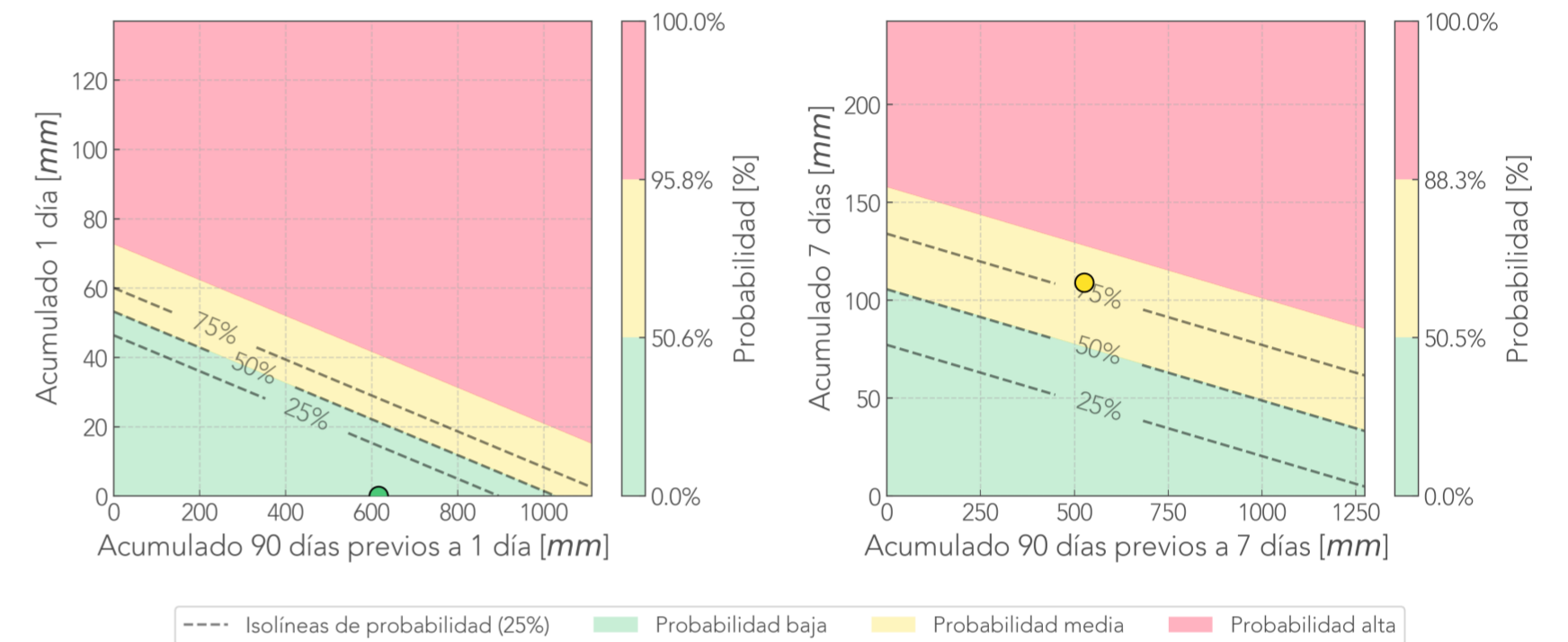


Deslizamiento: La Palmera
 Pluviometro 787: Error (HTTP Error 429: Too Many Requests).
 Acelerómetro 844.
 Acelerómetro 845.
 Acelerómetro 846.
 Humedad 788.
 Tensiómetro 790. 23h saturadas.

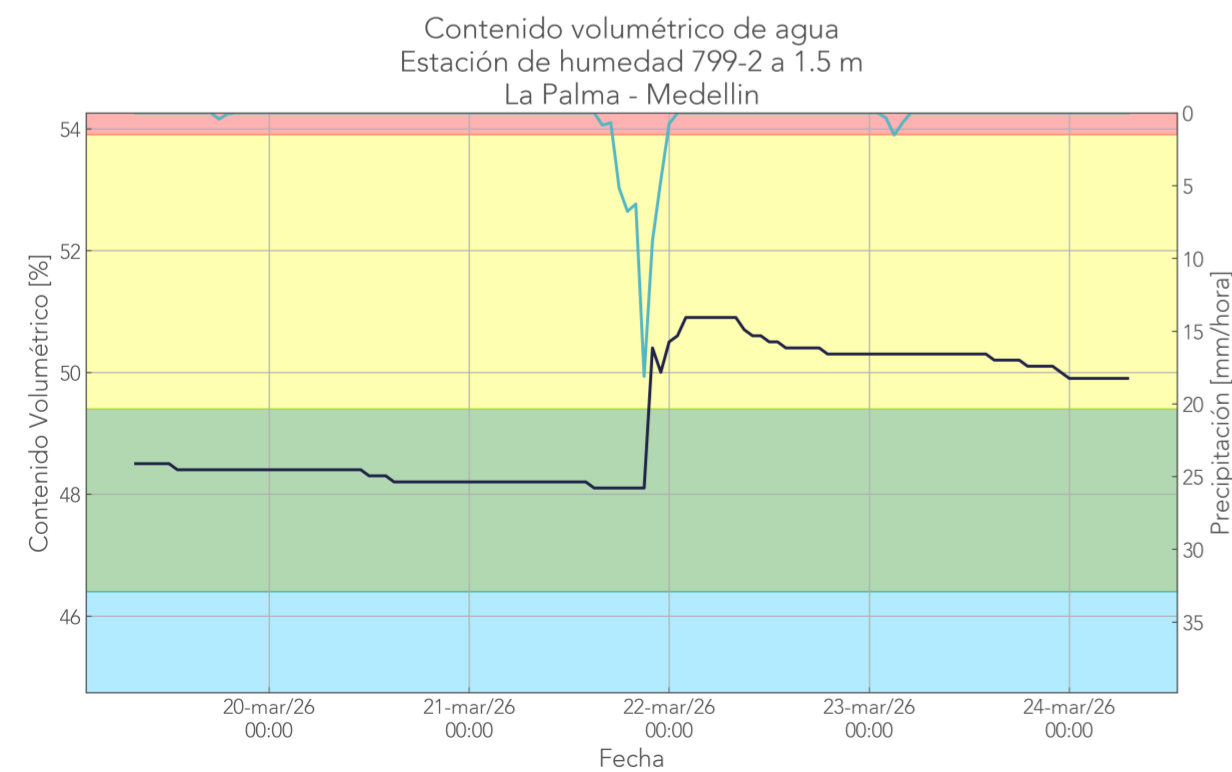
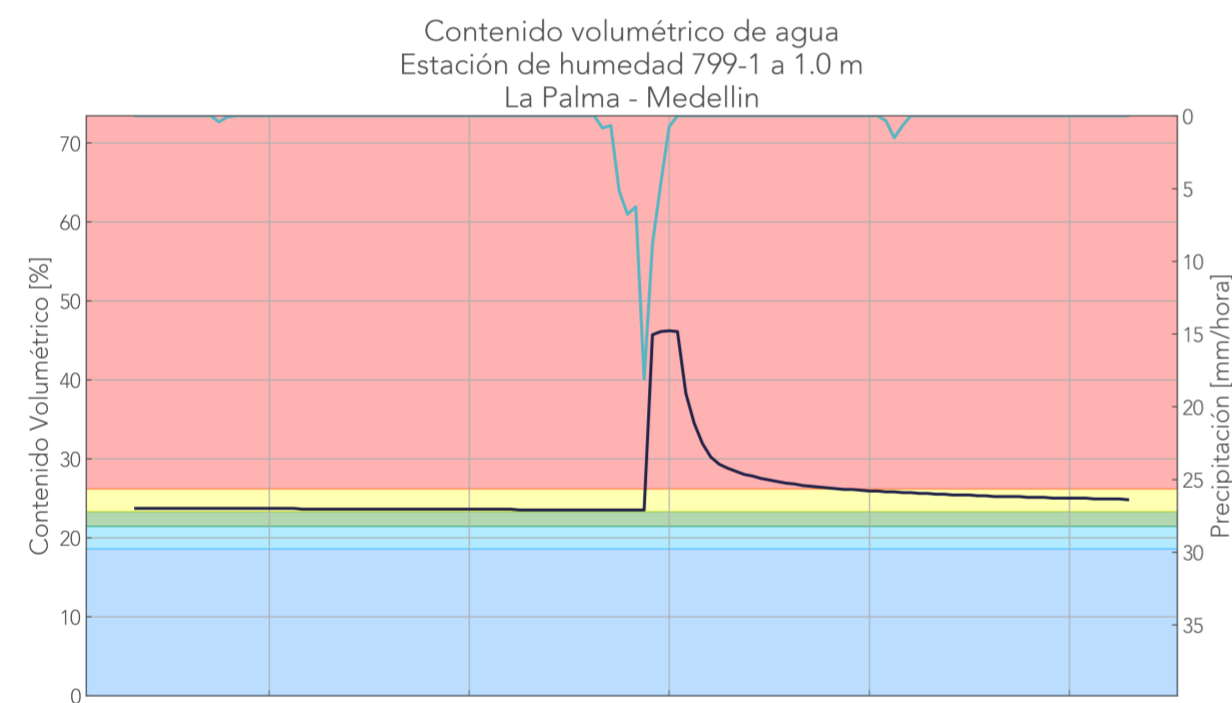
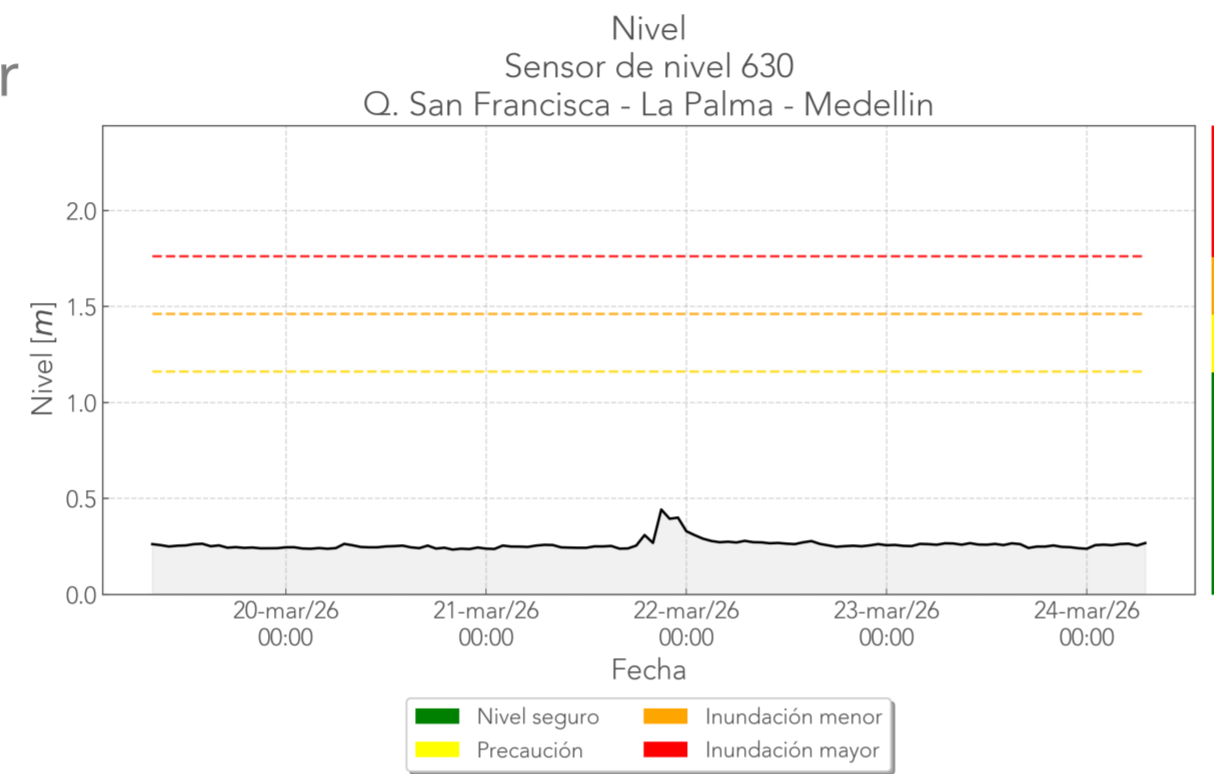


— Humedad del suelo [%] — Precipitación [mm/hora]
 — Muy Bajo — Bajo — Normal — Alto
 — Muy Alto

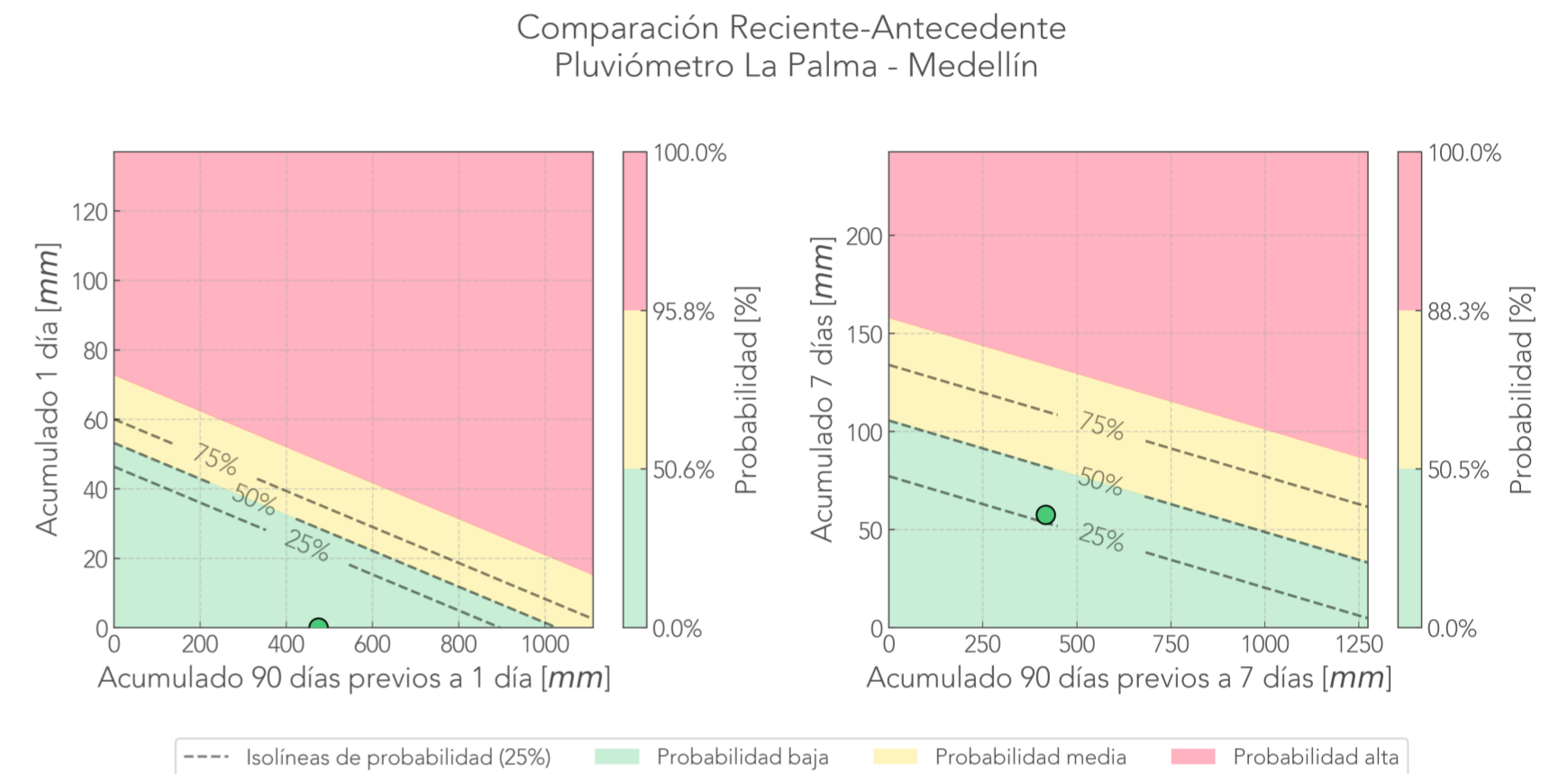
Comparación Reciente-Antecedente
Pluviómetro La Palmera - Medellín



Deslizamiento: La Palma
 Pluviómetro 798.
 Acelerómetro 864.
 Humedad 799. 1.0 m: Alto (25.1%); 1.5 r
 Tensiómetro 800. 23h saturadas.
 Nivel 630.

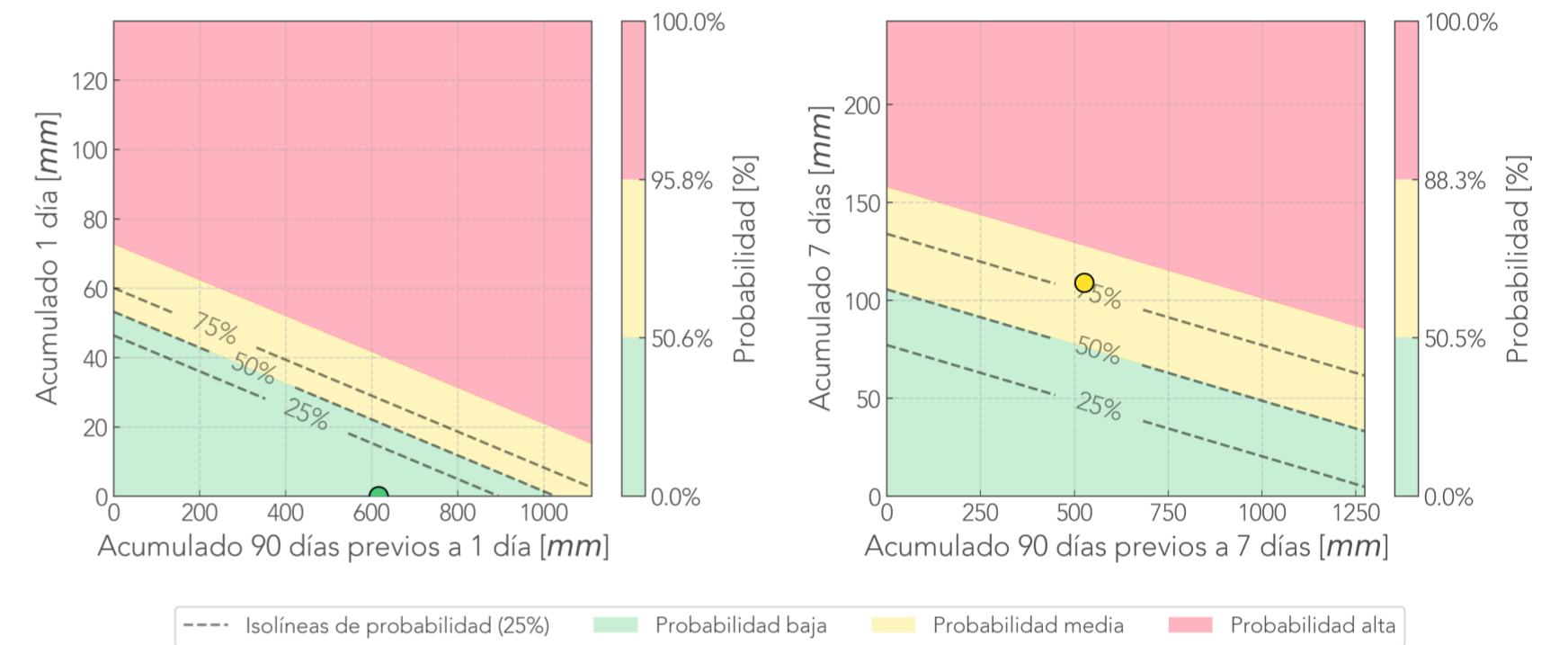


— Humedad del suelo [%] — Muy Bajo — Normal — Muy Alto
 — Precipitación [mm/hora] — Bajo — Alto



Deslizamiento: Los Balsos
Pluviómetro 787.
Cámara Los_Balsos.

Comparación Reciente-Antecedente
Pluviómetro La Palmera - Medellín



Última foto



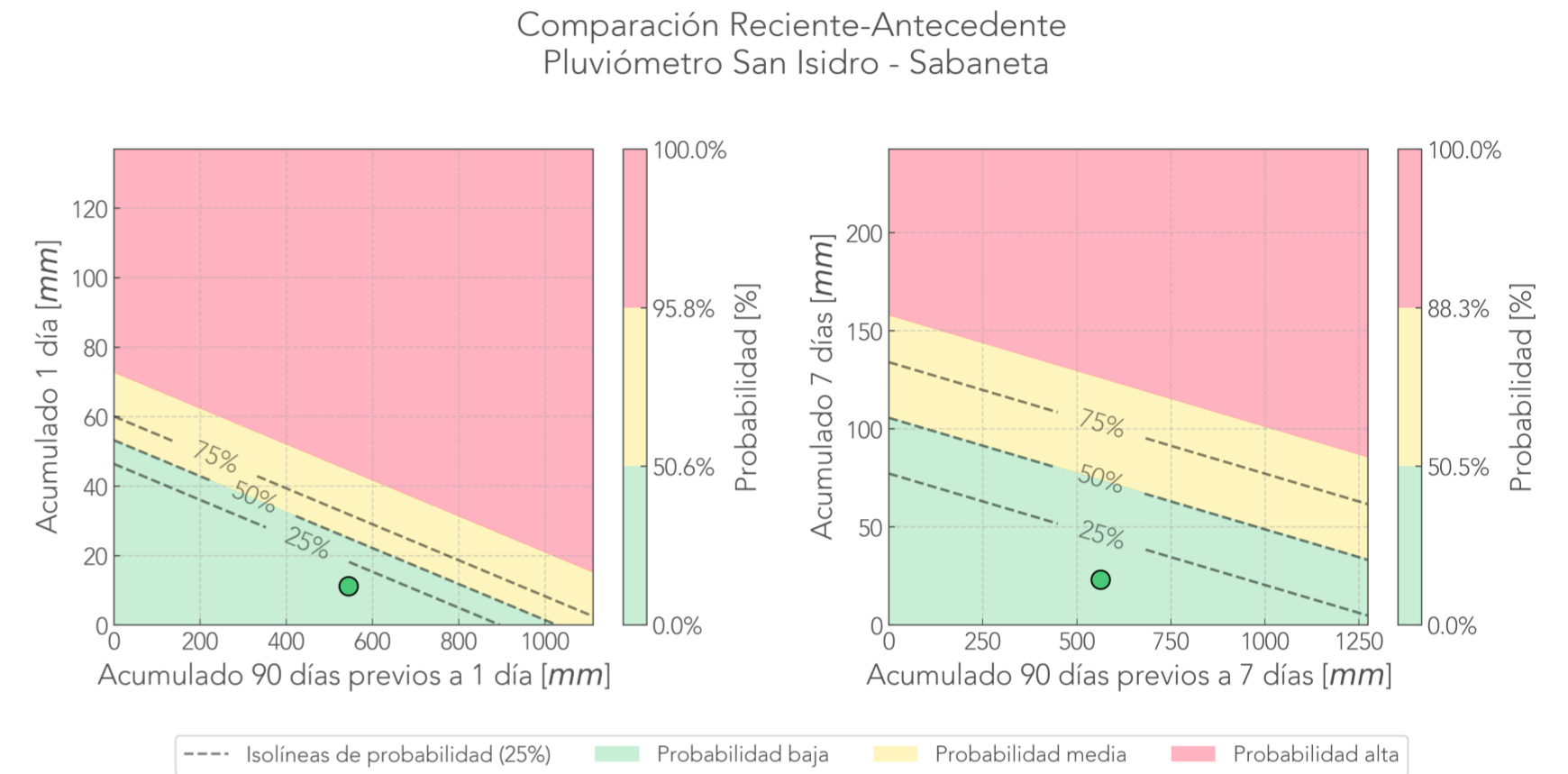
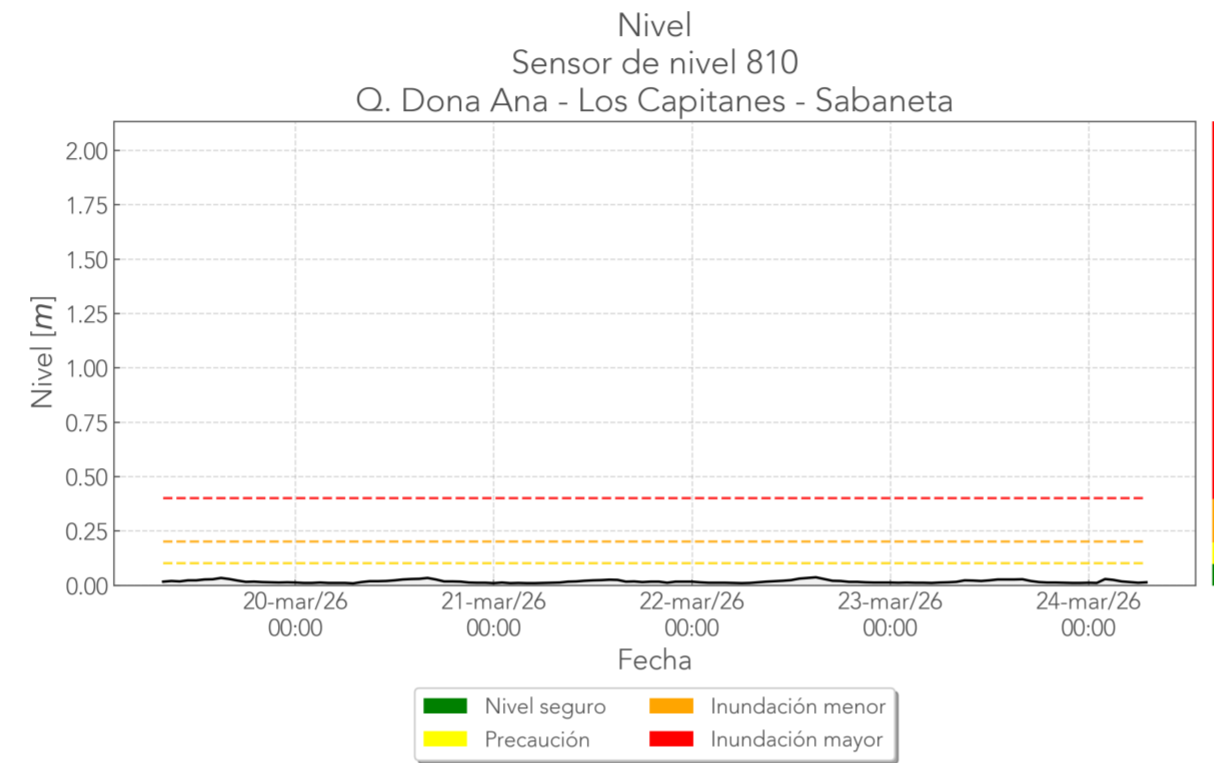
24 horas antes



7 días antes



Deslizamiento: San Isidro
Pluviómetro 34.
Cámara San_Isidro.
Nivel 810.



Última foto



24 horas antes



7 días antes



Deslizamiento: Altos De Oriente
Pluviometro 274: Error (HTTP Error 429: Too Many Requests).
Cámara Altos_De_Oriente.

Última foto



24 horas antes

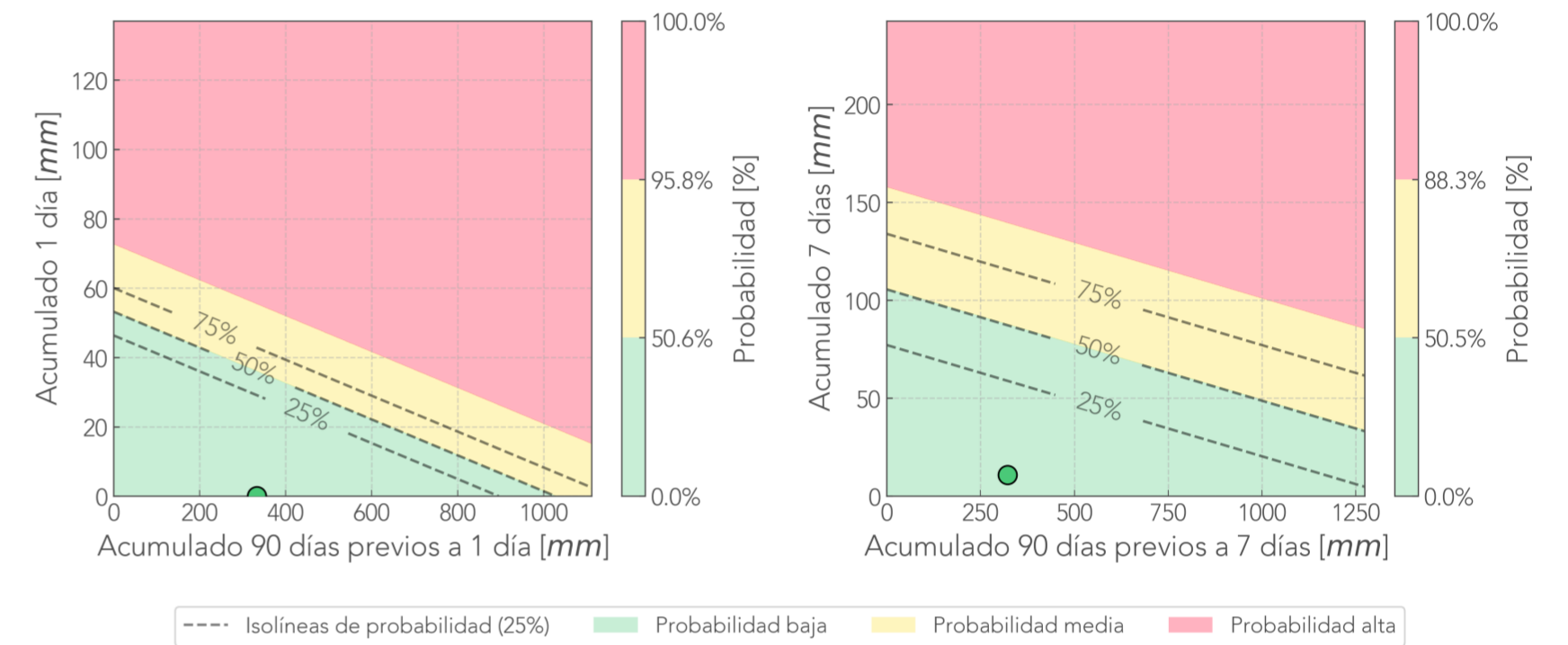


7 días antes



Deslizamiento: El Machete
Pluviómetro 323.
Cámara El_Machete.

Comparación Reciente-Antecedente
Pluviómetro El Machete - Barbosa



Última foto



24 horas antes

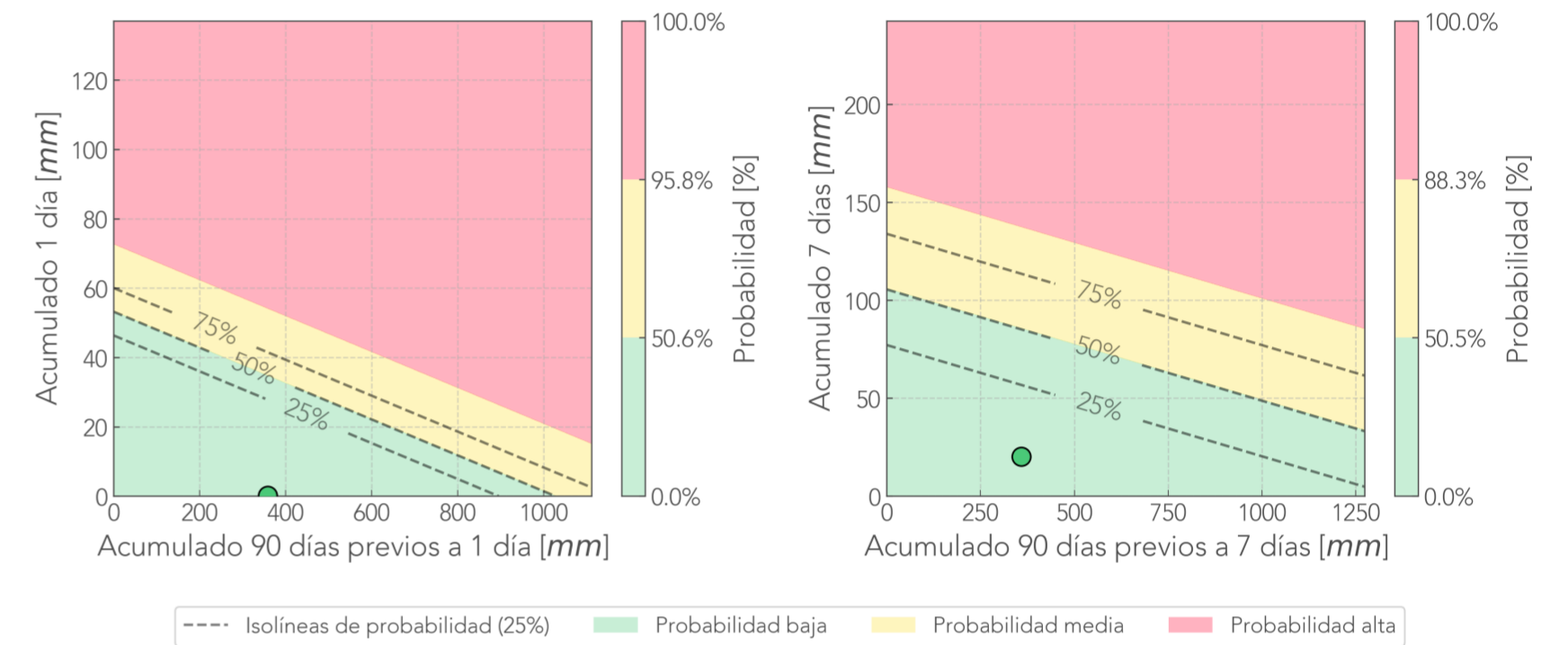


7 días antes



Deslizamiento: Santa Rita
Pluviómetro 820.
Cámara Santa_Rita.

Comparación Reciente-Antecedente
Pluviómetro Santa Rita - Medellín



Última foto



24 horas antes



7 días antes

