



Este es un reporte de monitoreo de las 24h  
antecedentes de los sitios críticos.  
Fue generado automáticamente.

Geotecnia - SIATA

Deslizamiento: Montanita

Pluviómetro 418.

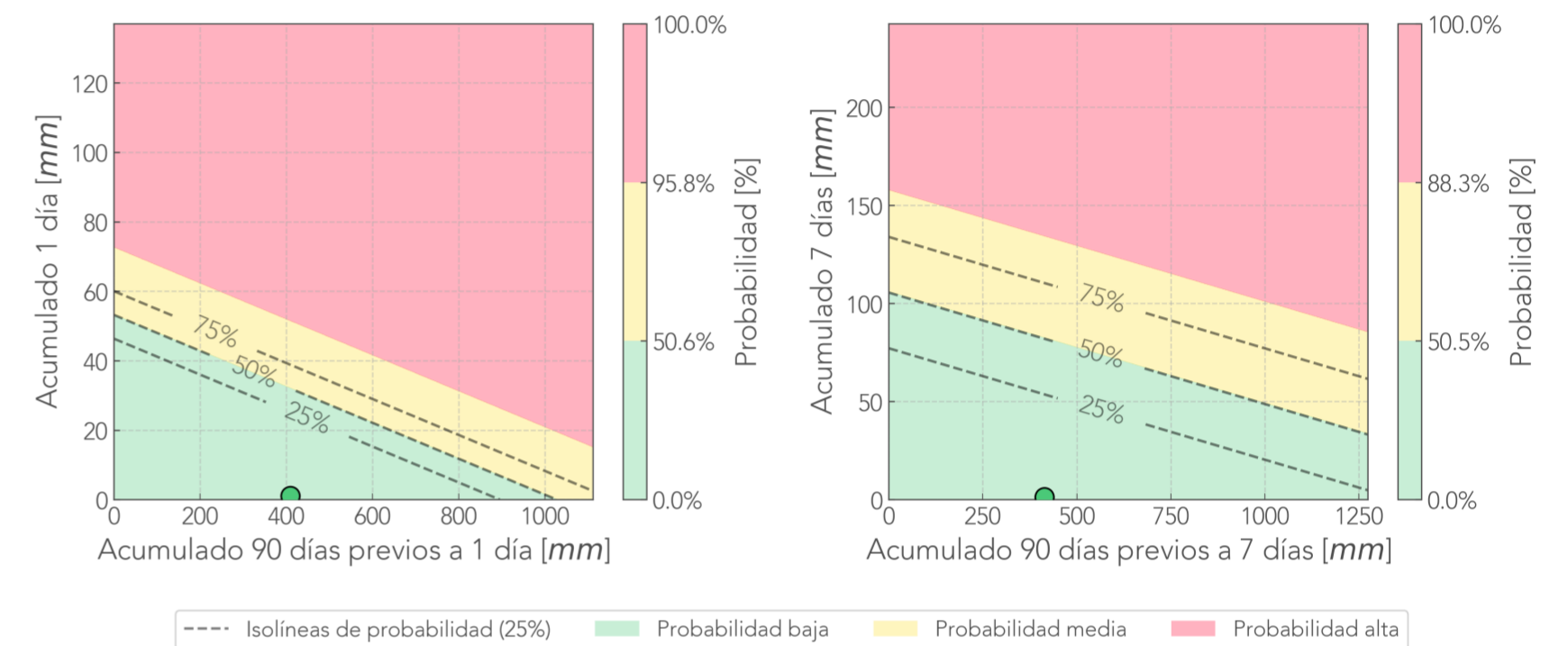
Extensómetro 453. Error en consulta. Último dato: 2022-04-04 12:26:00.0000

Acelerómetro 454. Error en consulta de datos.

Humedad 455. Error en consulta.

Cámara Montanita.

Comparación Reciente-Antecedente  
Pluviómetro Montanita - Medellín



Última foto



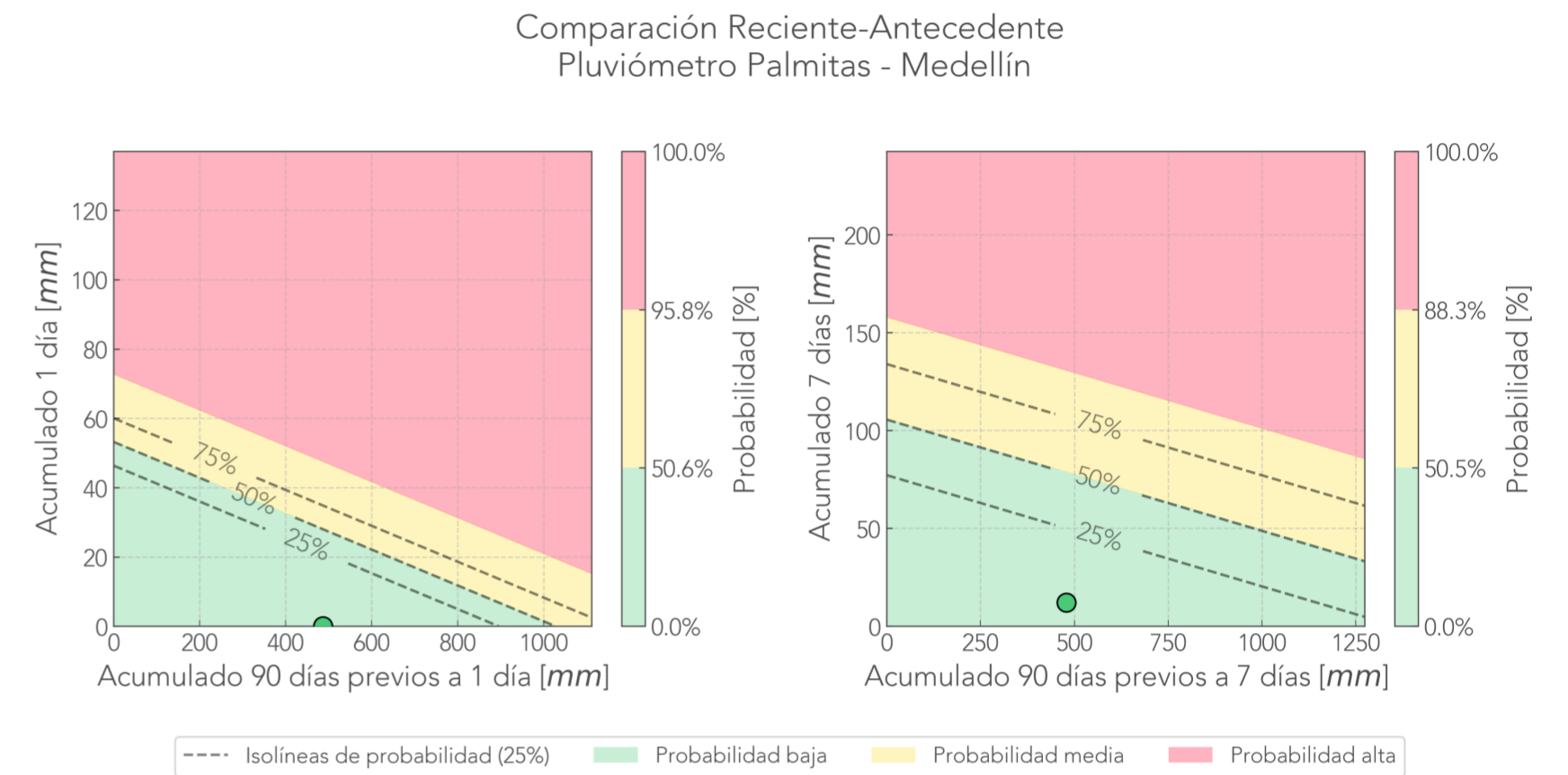
24 horas antes



7 días antes



Deslizamiento: Palmitas  
Pluviómetro 320.  
Cámara Palmitas.



Última foto



24 horas antes



7 días antes

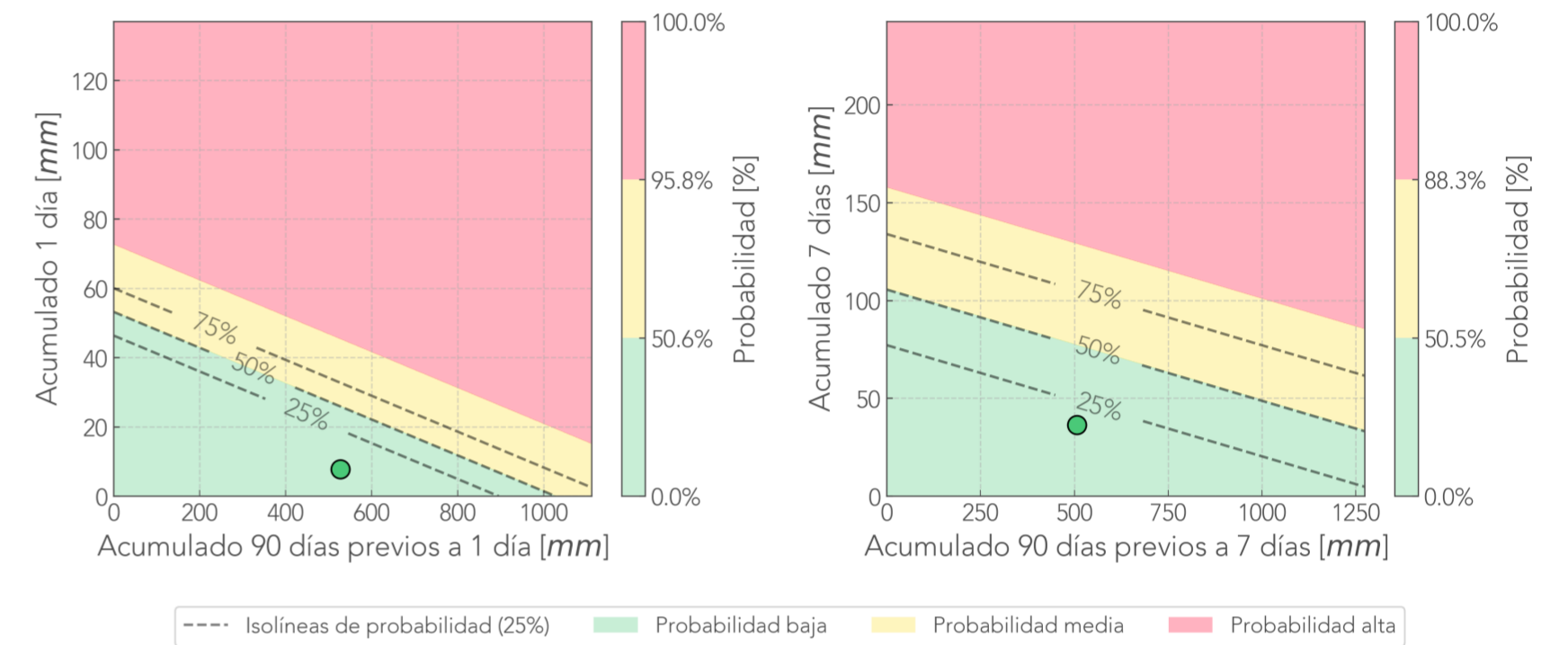


# Informe de monitoreo: Pajarito

Fecha de reporte:  
18-mar-26

Deslizamiento: Pajarito  
Pluviómetro 20.

Comparación Reciente-Antecedente  
Pluviómetro Pajarito - Medellín



# Informe de monitoreo: Pueblo Viejo

Fecha de reporte:  
18-mar-26

Deslizamiento: Pueblo Viejo  
Pluviómetro 420.

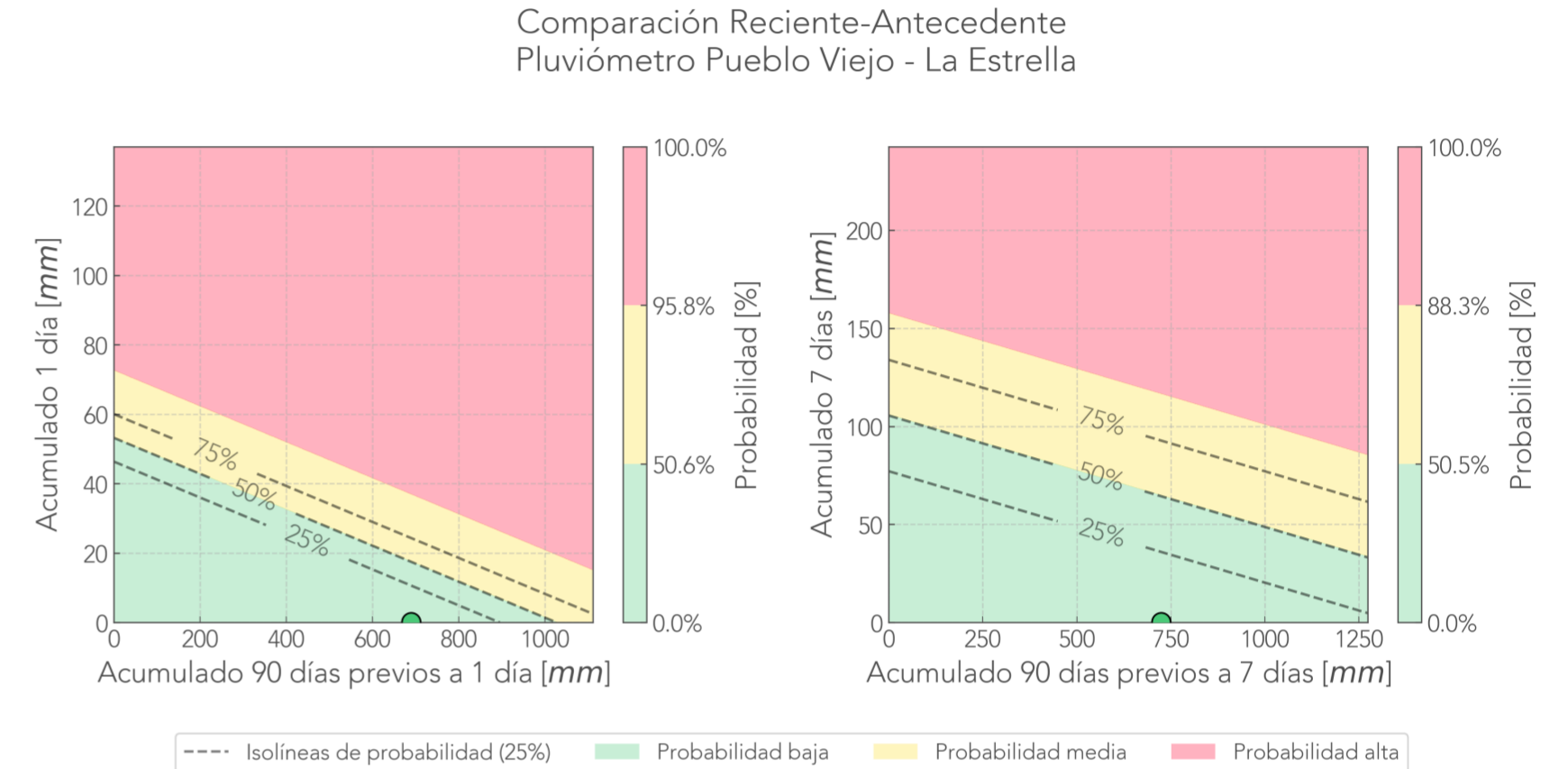
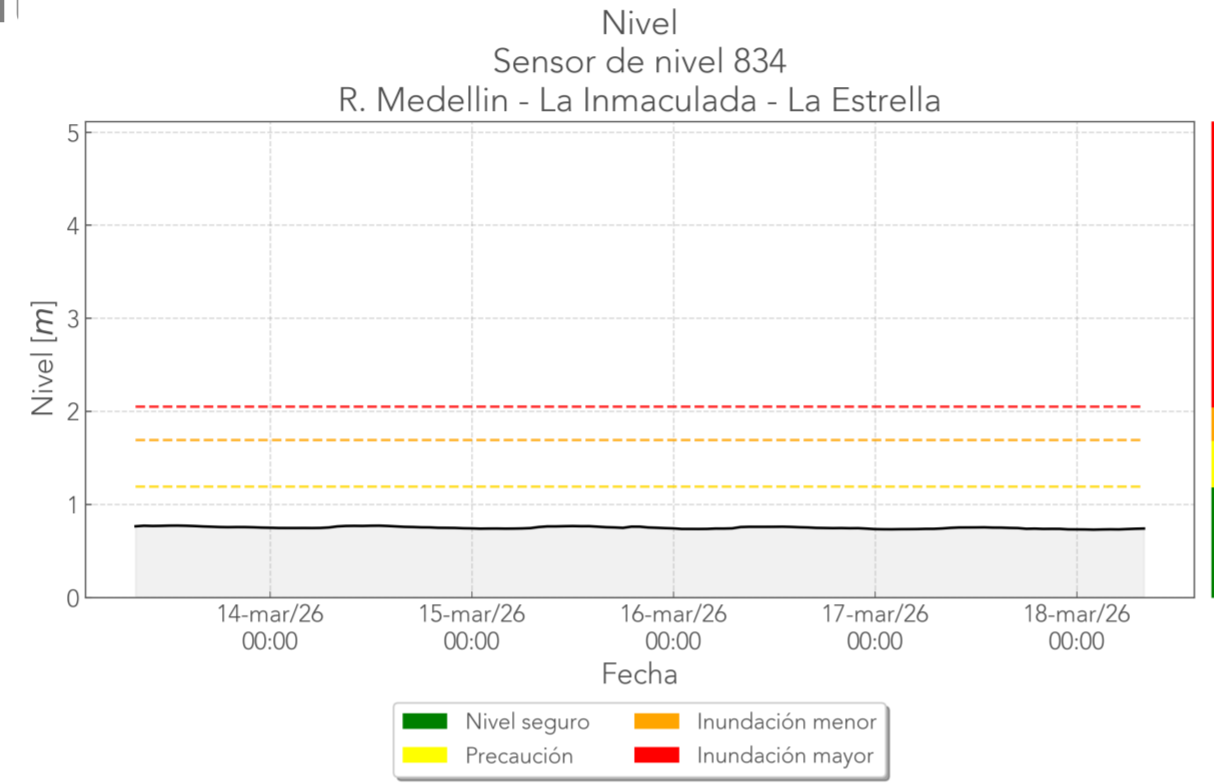
Extensómetro 556. Error en consulta. Último dato: 2023-05-25 00:23:00 0000

Acelerómetro 557. Error en consulta de

Humedad 555. Error en consulta.

Cámara Pueblo\_Viejo.

Nivel 834.



## Última foto



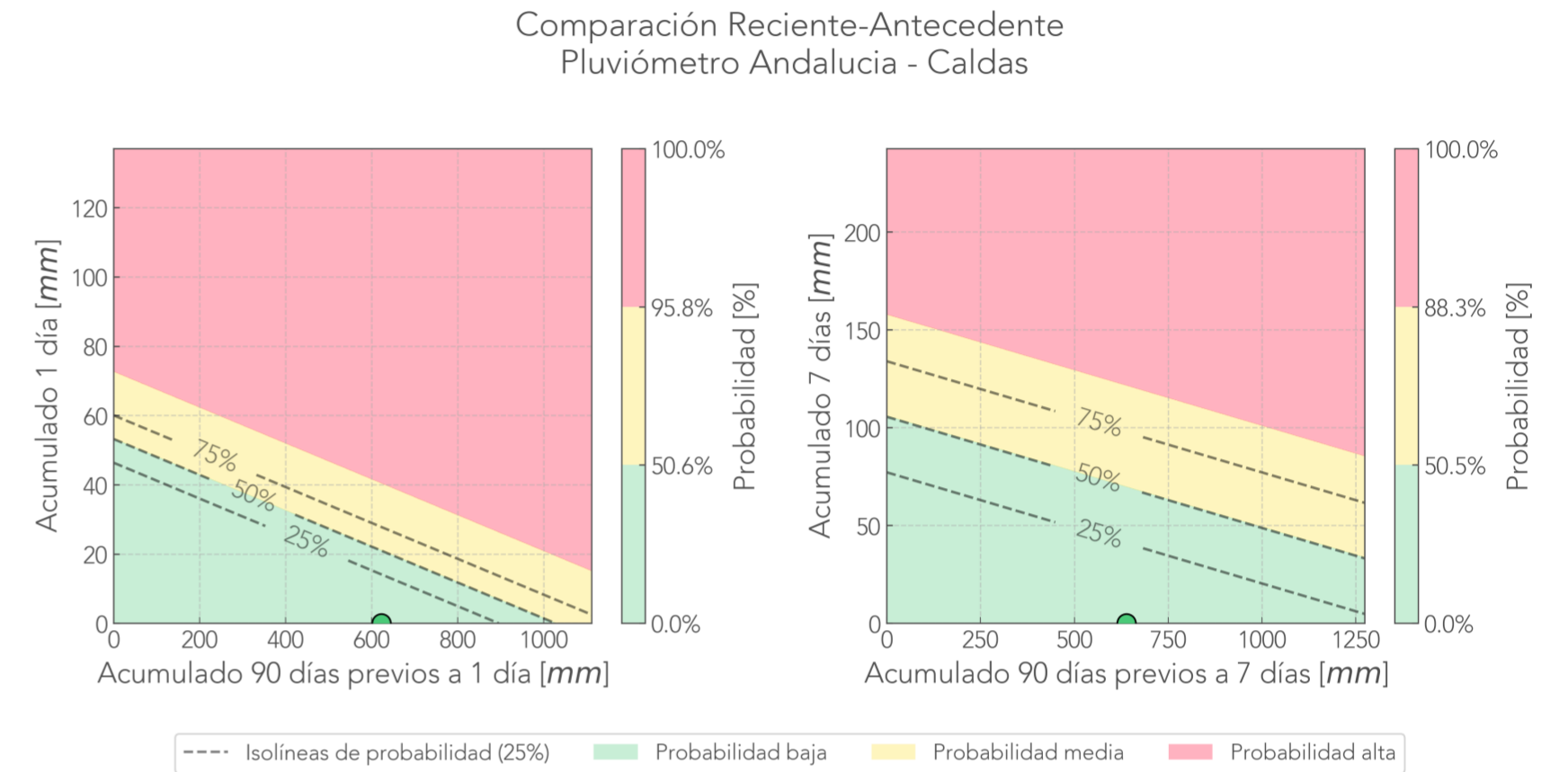
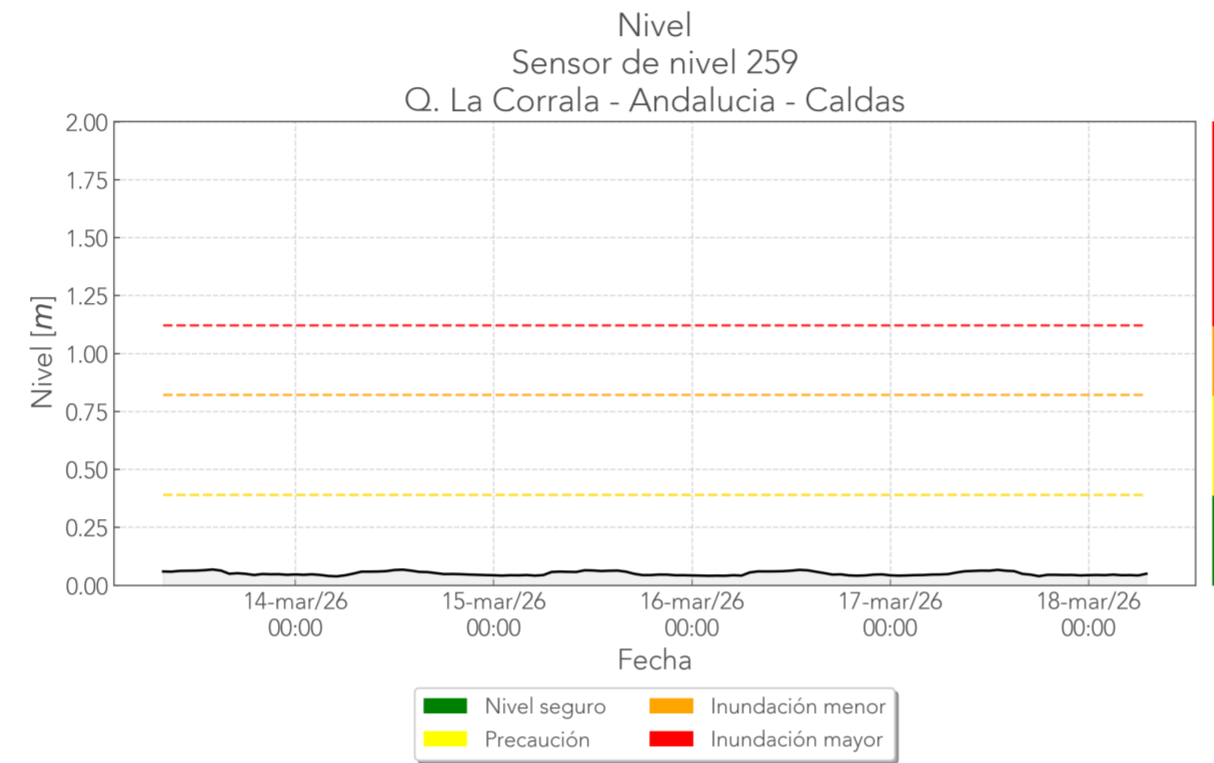
## 24 horas antes




## 7 días antes



Deslizamiento: Andalucía  
Pluviómetro 432.  
Cámara Andalucía.  
Nivel 259.



Última foto



24 horas antes



7 días antes

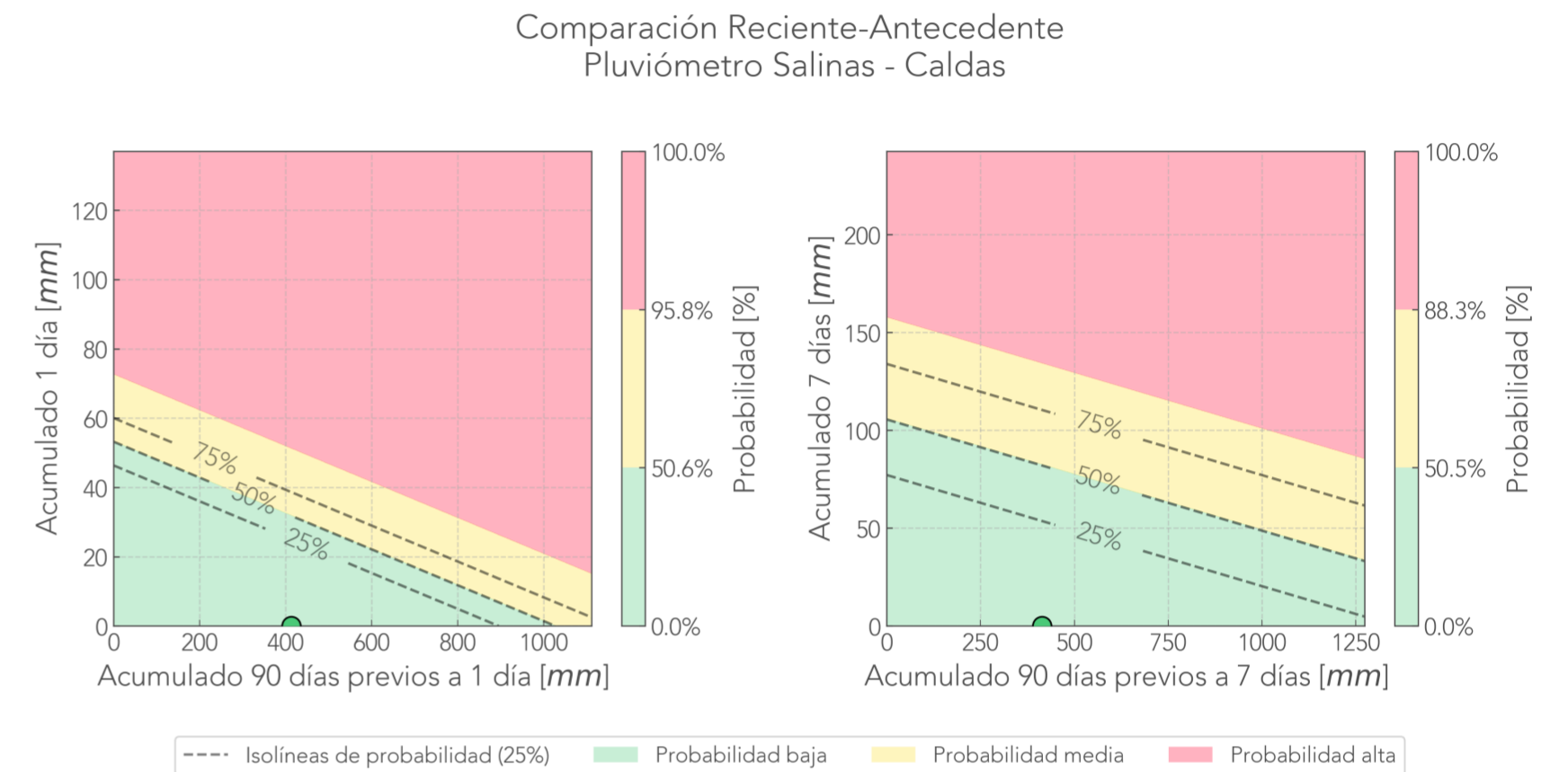


Deslizamiento: Salinas  
Pluviómetro 383.

Extensómetro 384. Error en consulta. Último dato: 2019-10-17 16:20:00.0000

Acelerómetro 381. Error en consulta de datos.

Cámara Salinas.



Última foto



24 horas antes



7 días antes



Deslizamiento: Ancon Norte

Pluviómetro 373.

Extensómetro 372. Error en consulta. Último dato: 2019-06-19 09:24:00.0000

Extensómetro 385. Error en consulta. Último dato: 2021-07-08 17:01:00.0000

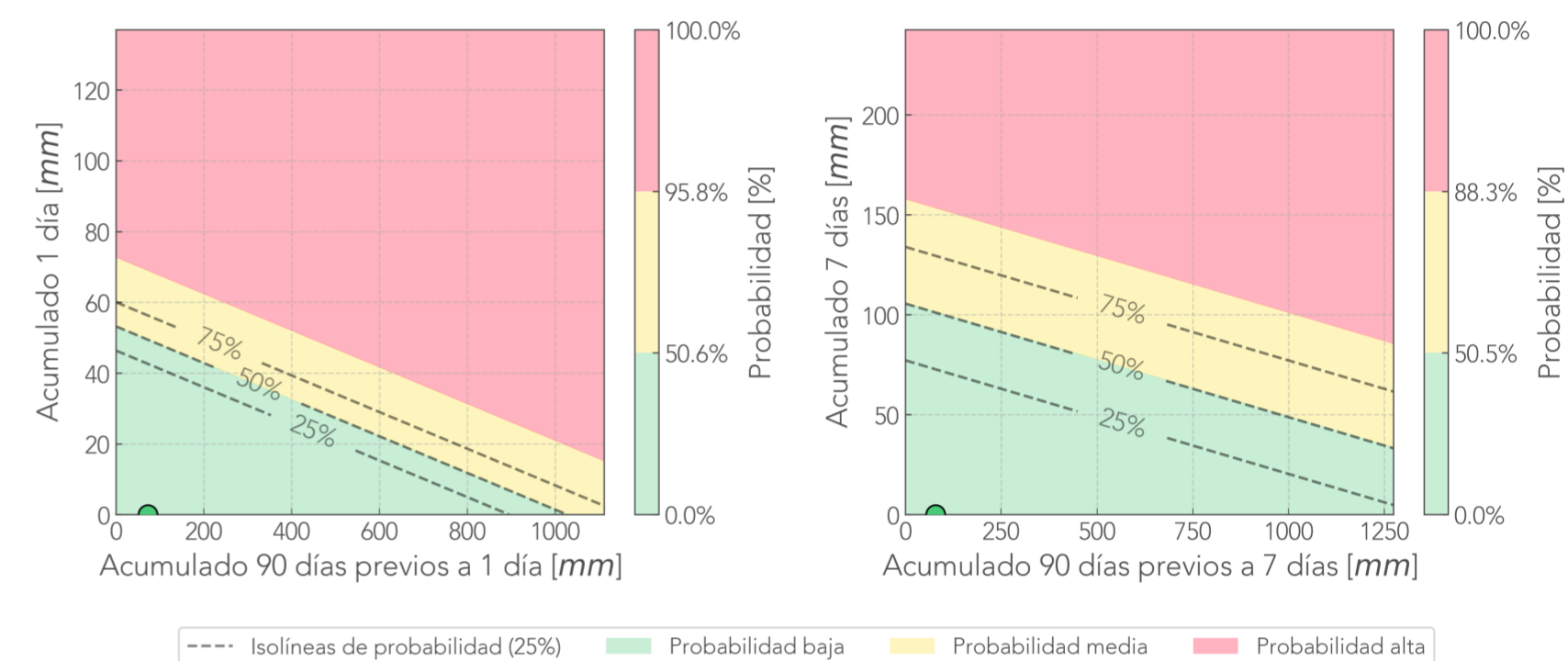
Acelerómetro 379.

Acelerómetro 374. Error en consulta de datos.

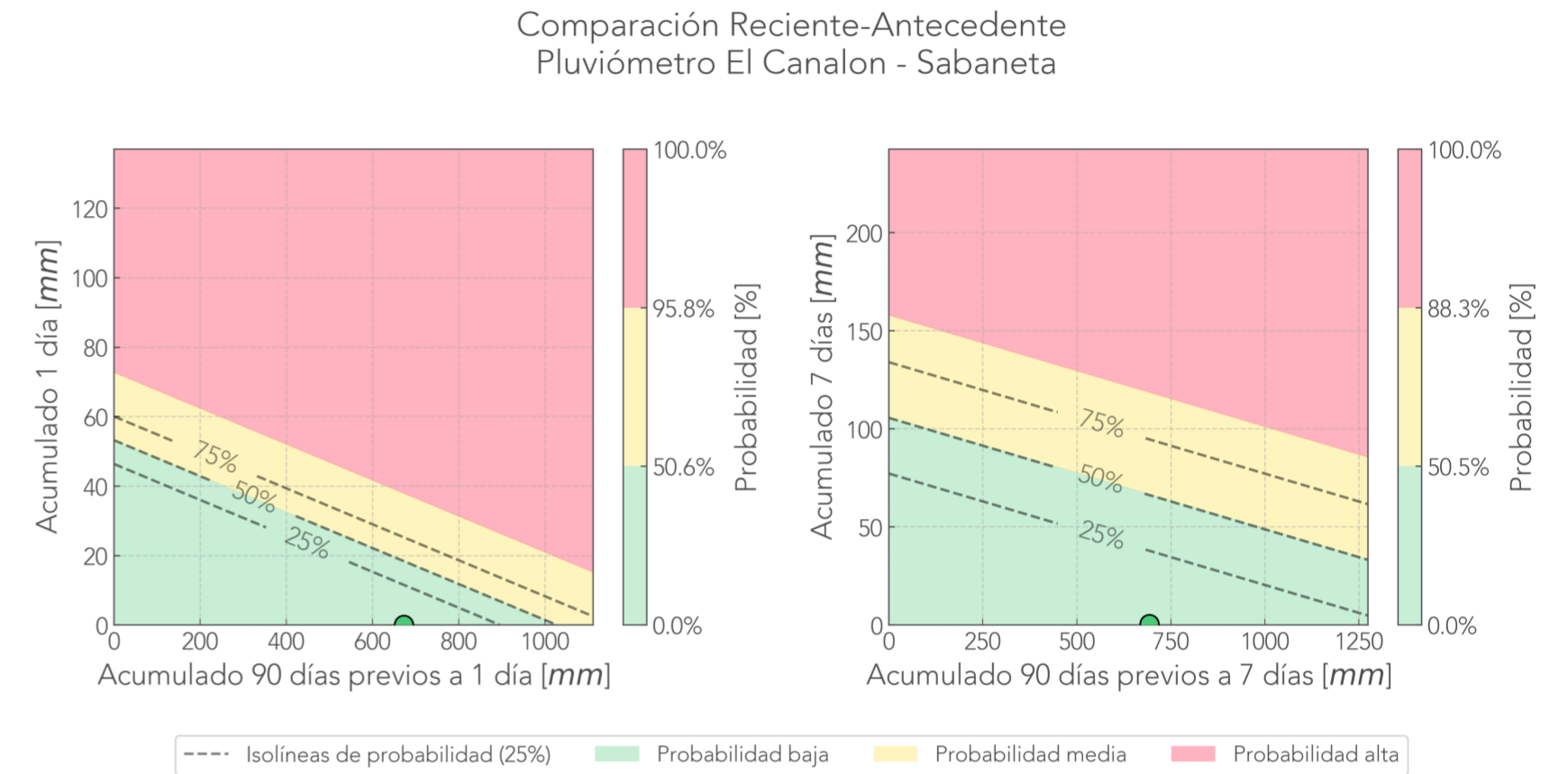
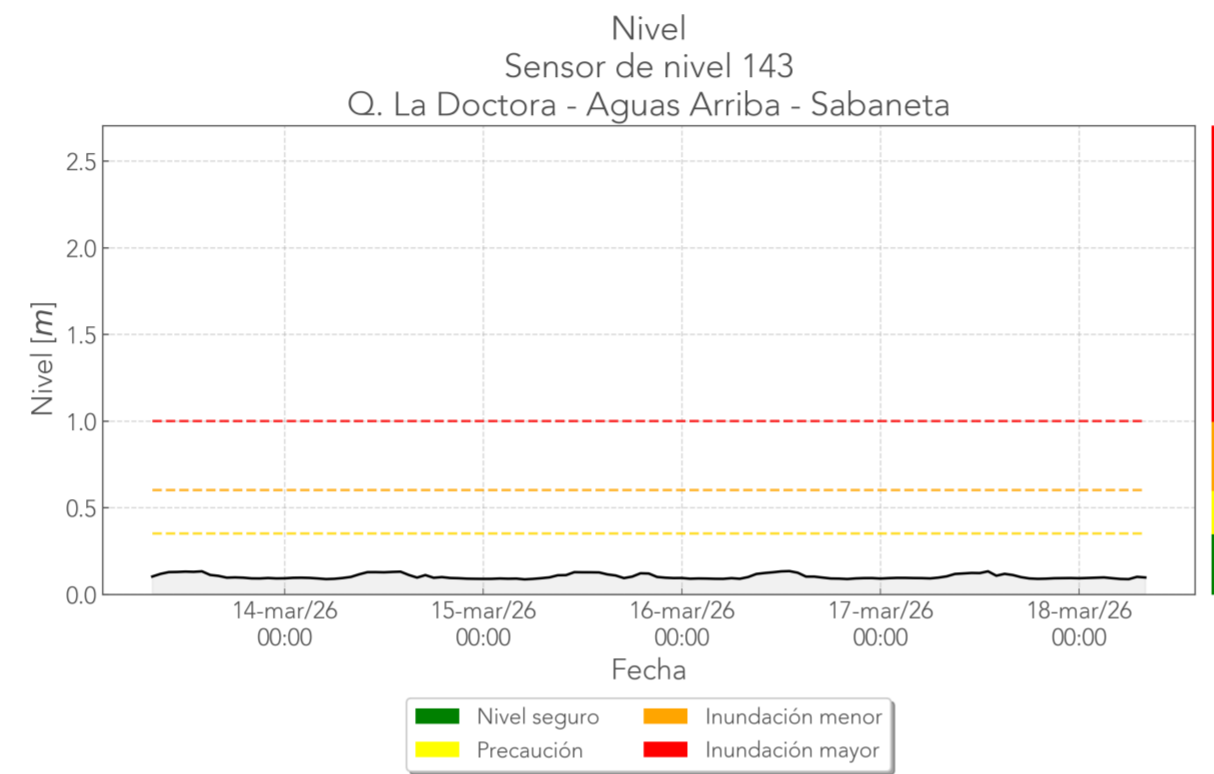
Acelerómetro 768. Anomalía en cabeceo y balanceo.

Humedad 436. Error en consulta.

Comparación Reciente-Antecedente  
Pluviómetro Ancon Norte - Copacabana




Deslizamiento: El Canalon  
Pluviómetro 193.  
Cámara El\_Canalon.  
Nivel 143.




## Última foto



## 24 horas antes



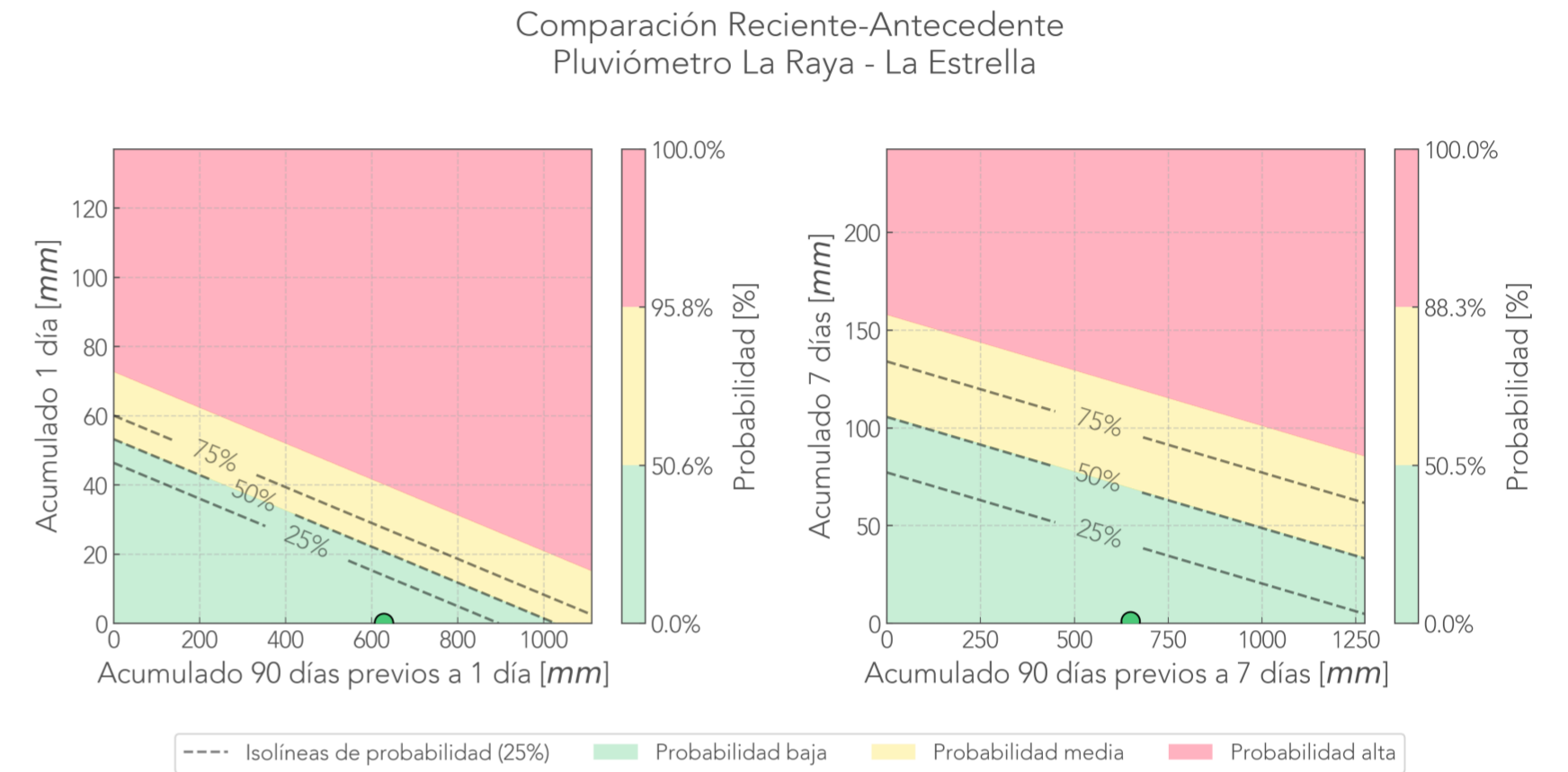
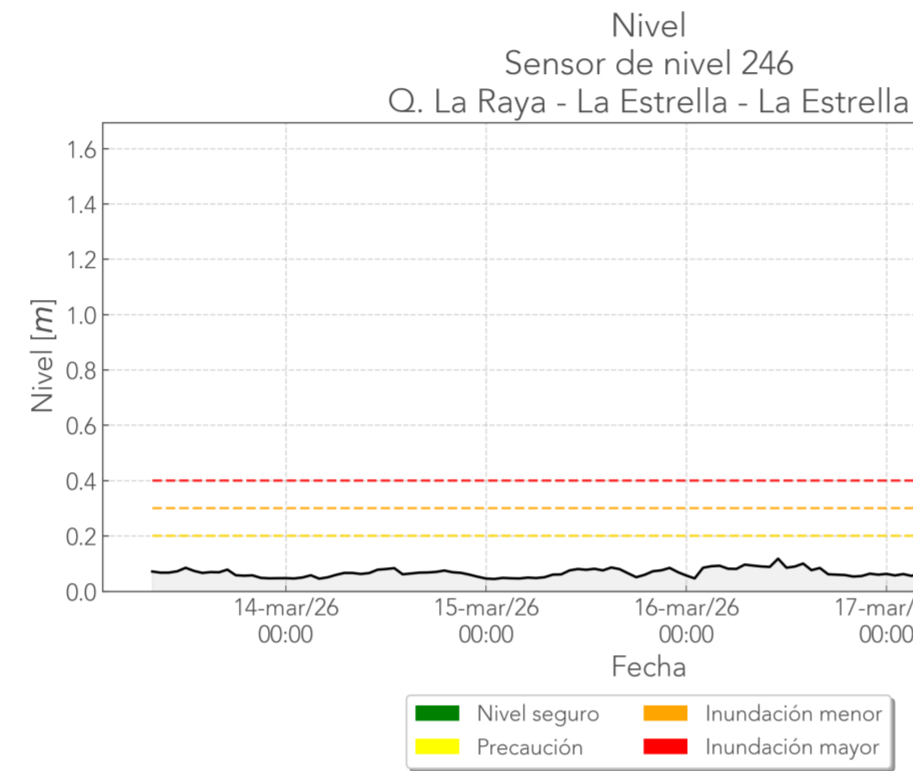
## 7 días antes



# Informe de monitoreo: La Raya

Fecha de reporte:  
18-mar-26

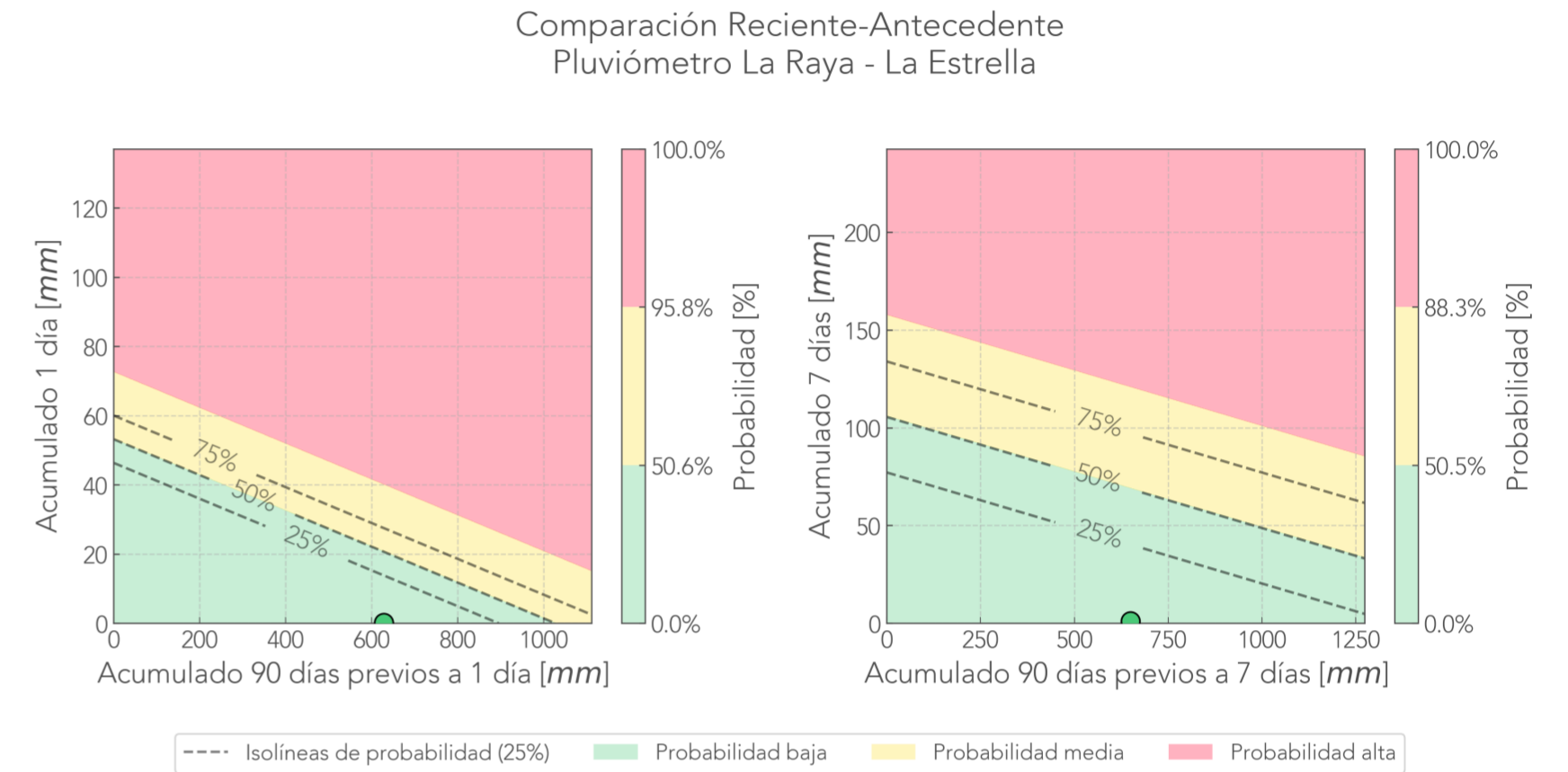
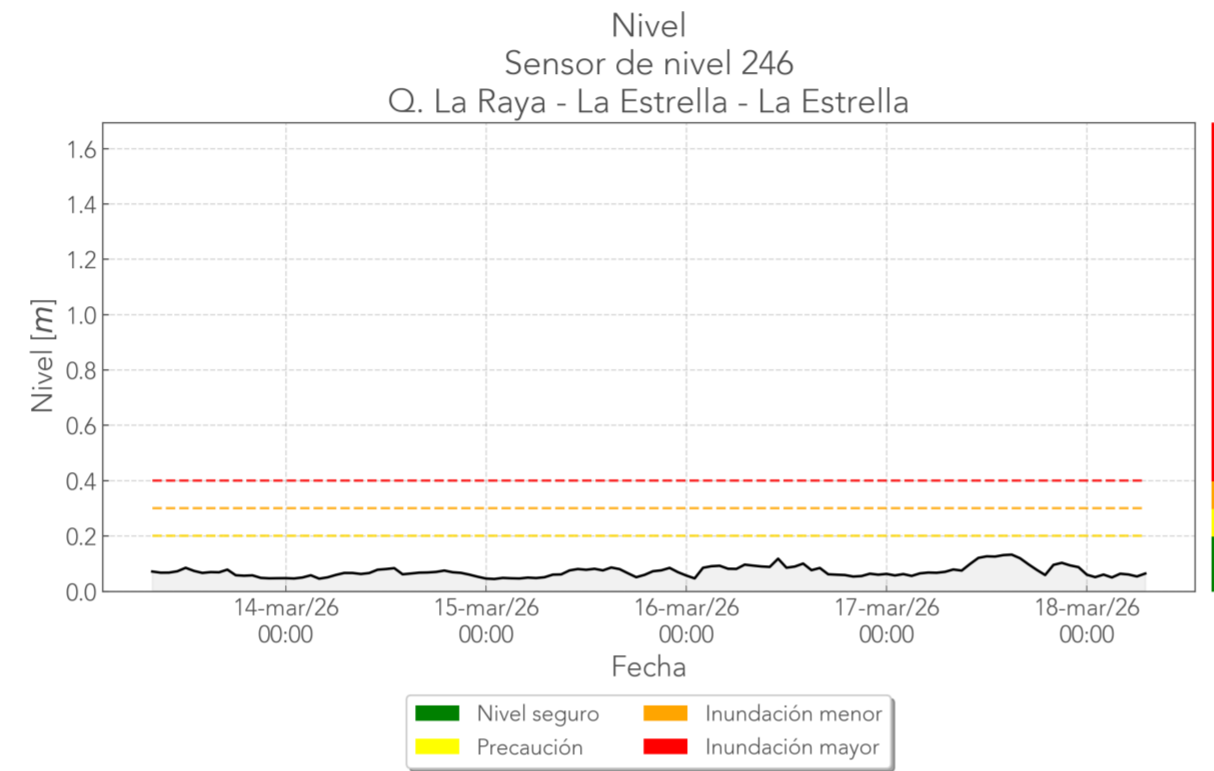
Deslizamiento: La Raya  
Pluviómetro 261.  
Cámara La\_Raya. Error en vigilancia.  
Nivel 246.



# Informe de monitoreo: La Raya 2

Fecha de reporte:  
18-mar-26

Deslizamiento: La Raya 2  
Pluviómetro 261.  
Cámara La\_Raya\_2.  
Nivel 246.



## Última foto



## 24 horas antes



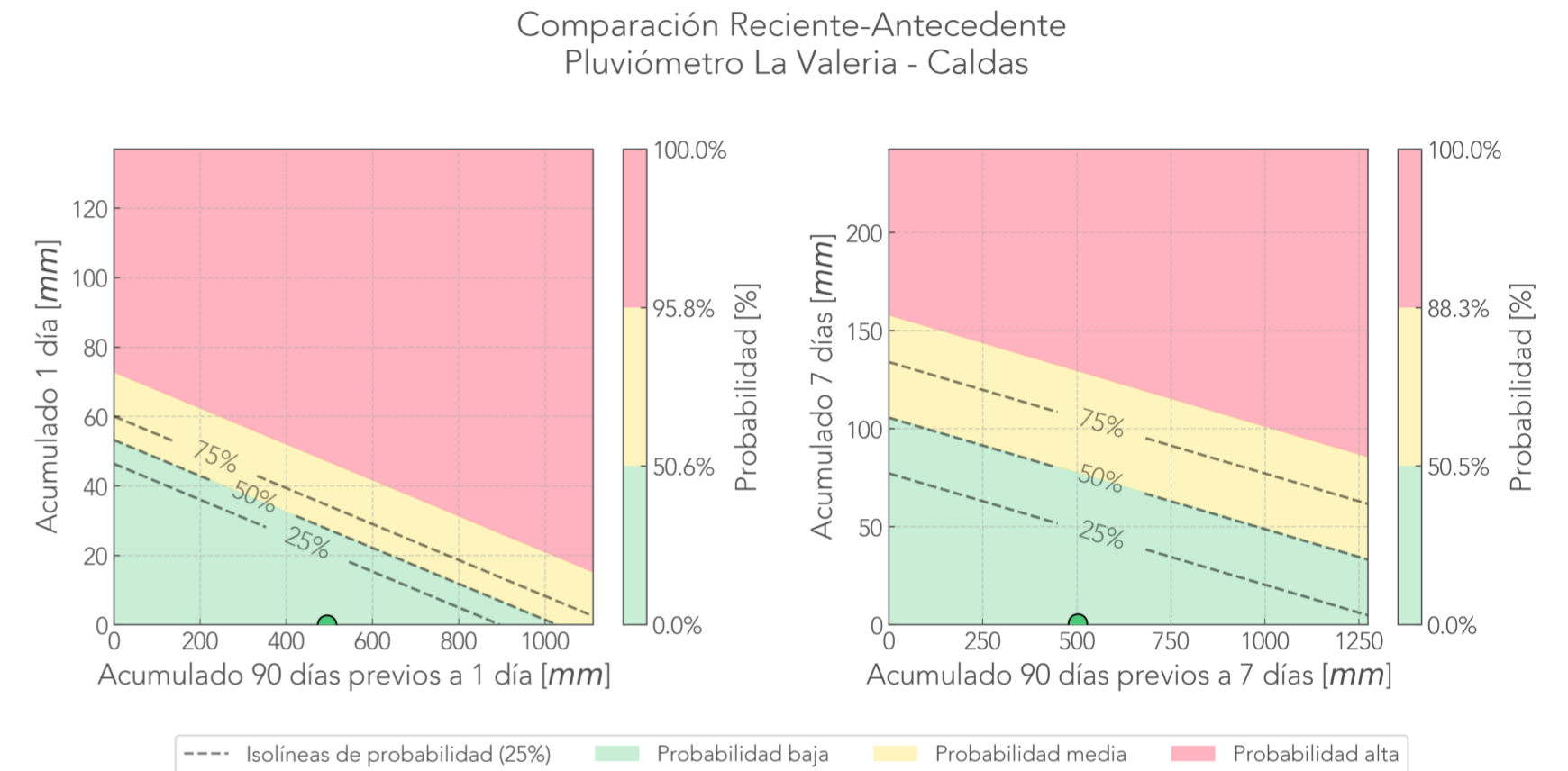
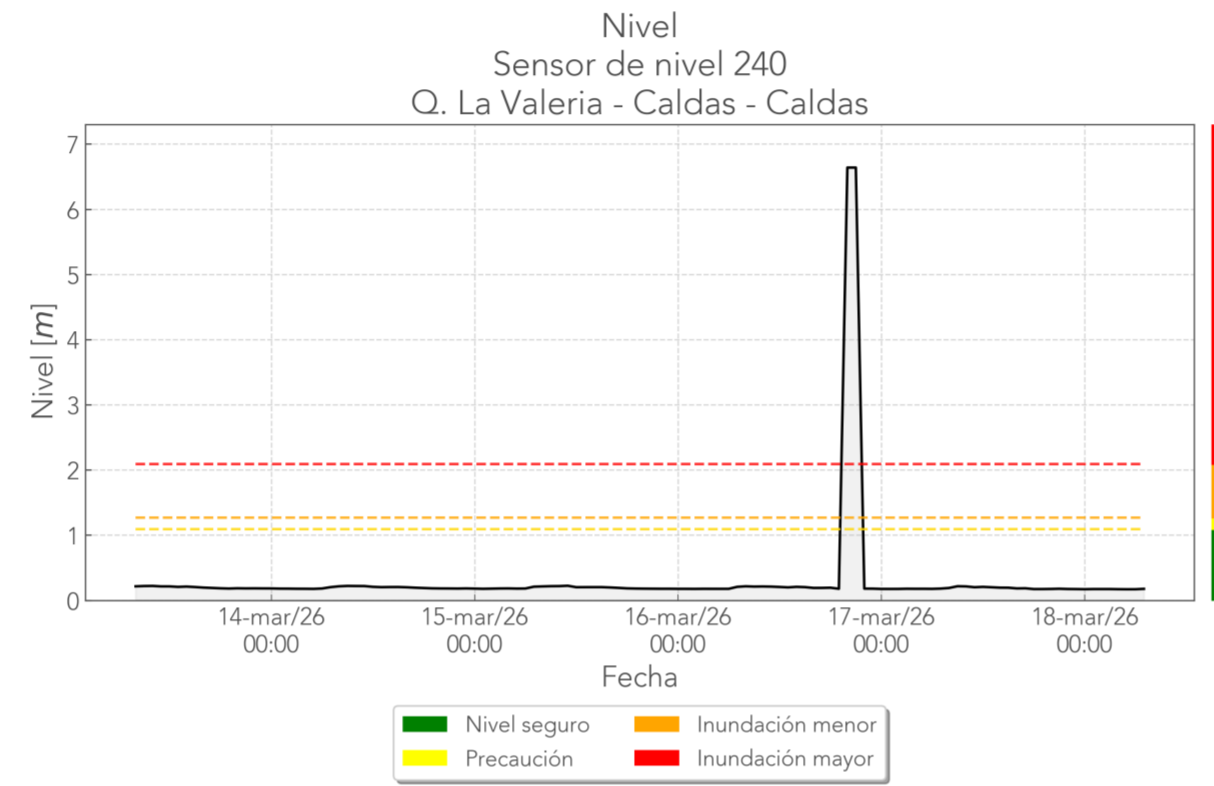
## 7 días antes



# Informe de monitoreo: La Valeria

Fecha de reporte:  
18-mar-26

Deslizamiento: La Valeria  
Pluviómetro 515.  
Cámara La\_Valeria.  
Nivel 240.



## Última foto



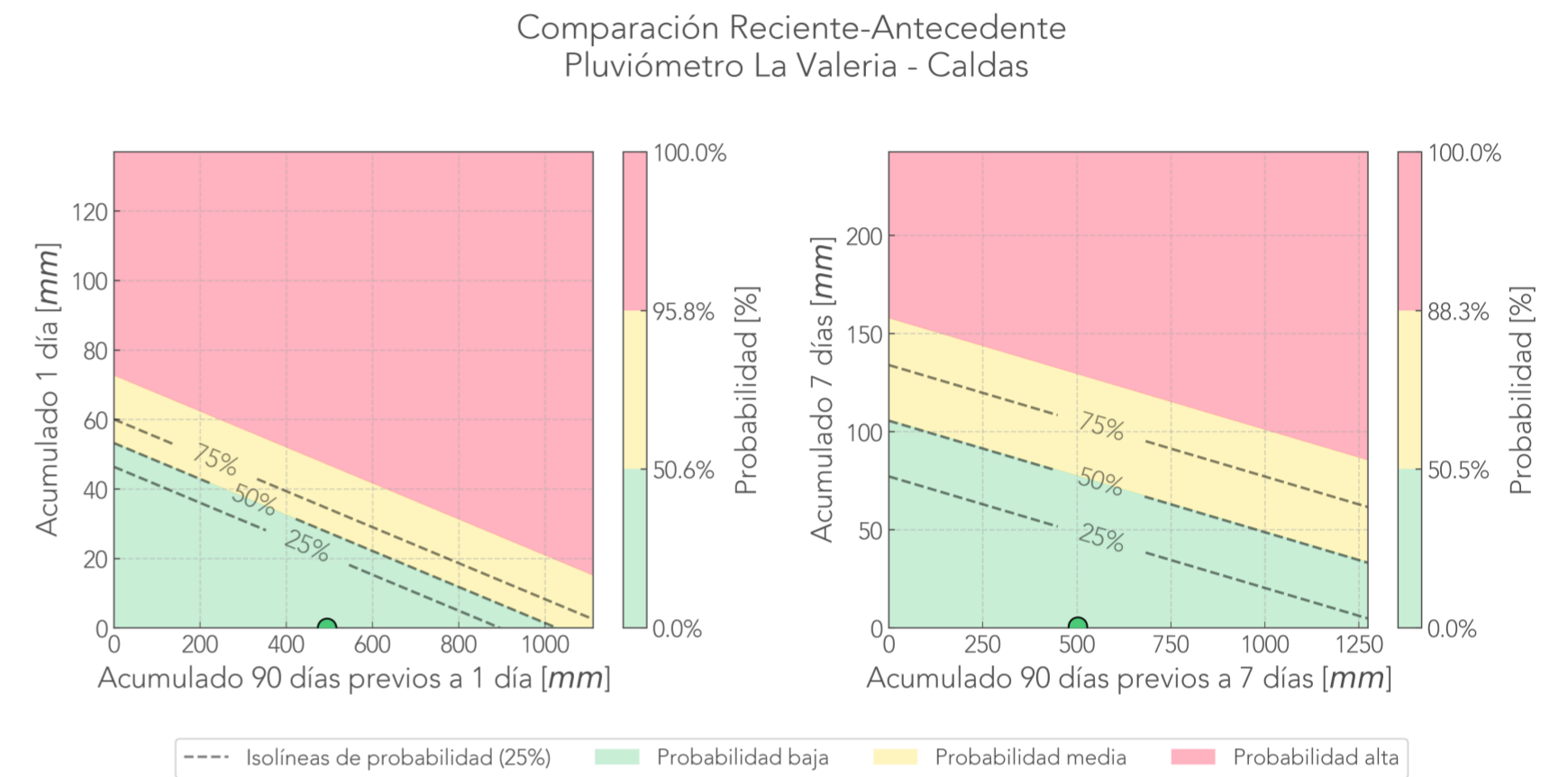
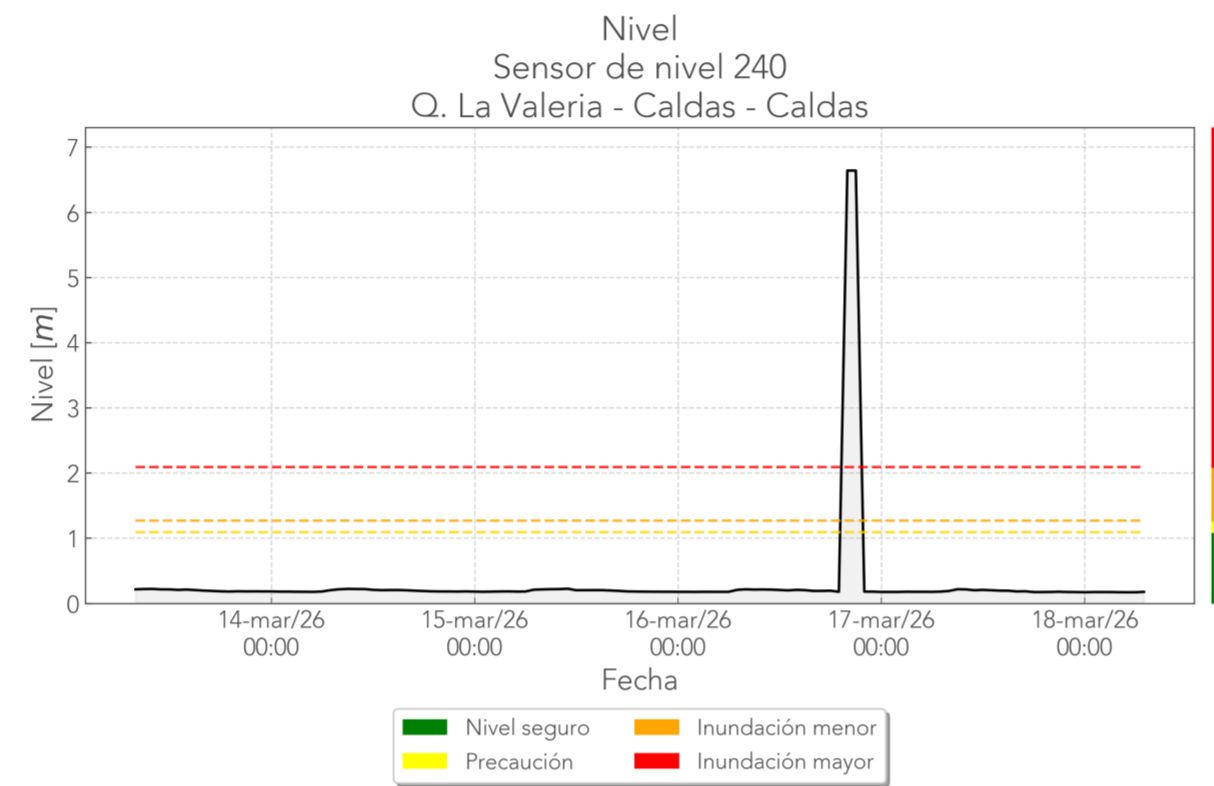
## 24 horas antes



## 7 días antes



Deslizamiento: La Valeria 2  
Pluviómetro 515.  
Cámara La\_Valeria\_2.  
Nivel 240.



Última foto



24 horas antes



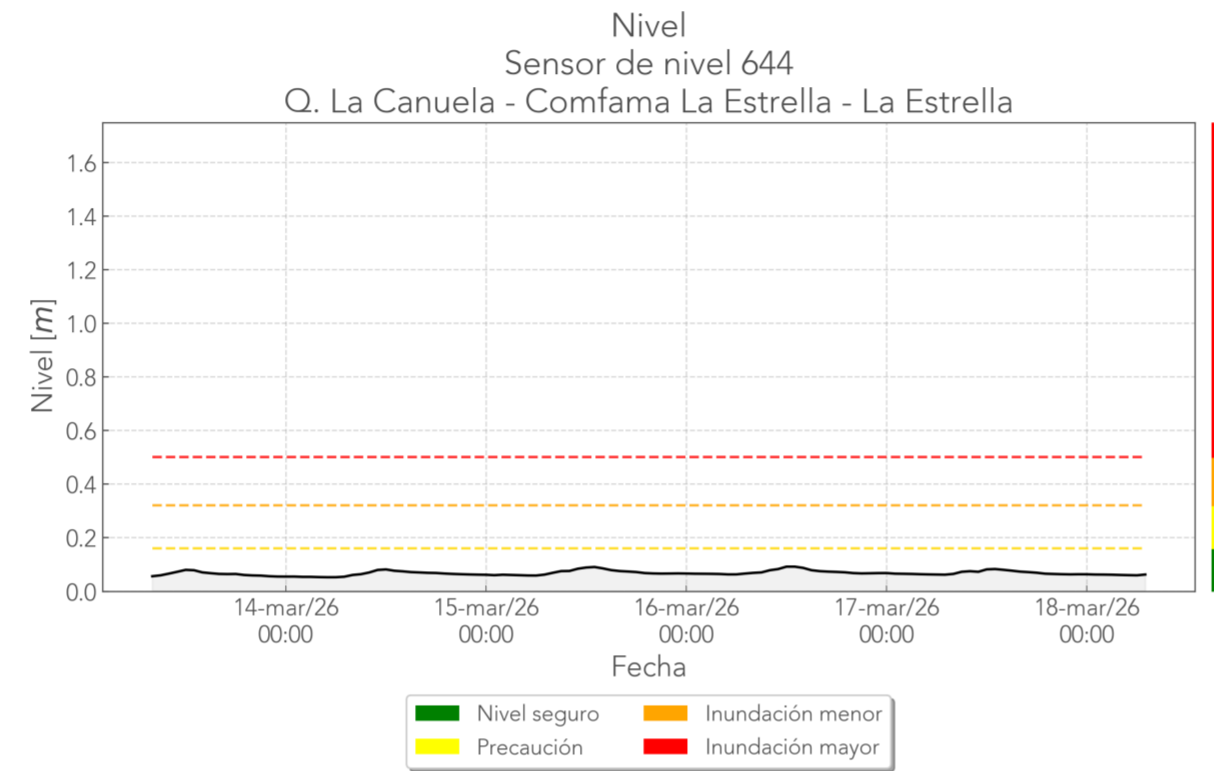
7 días antes



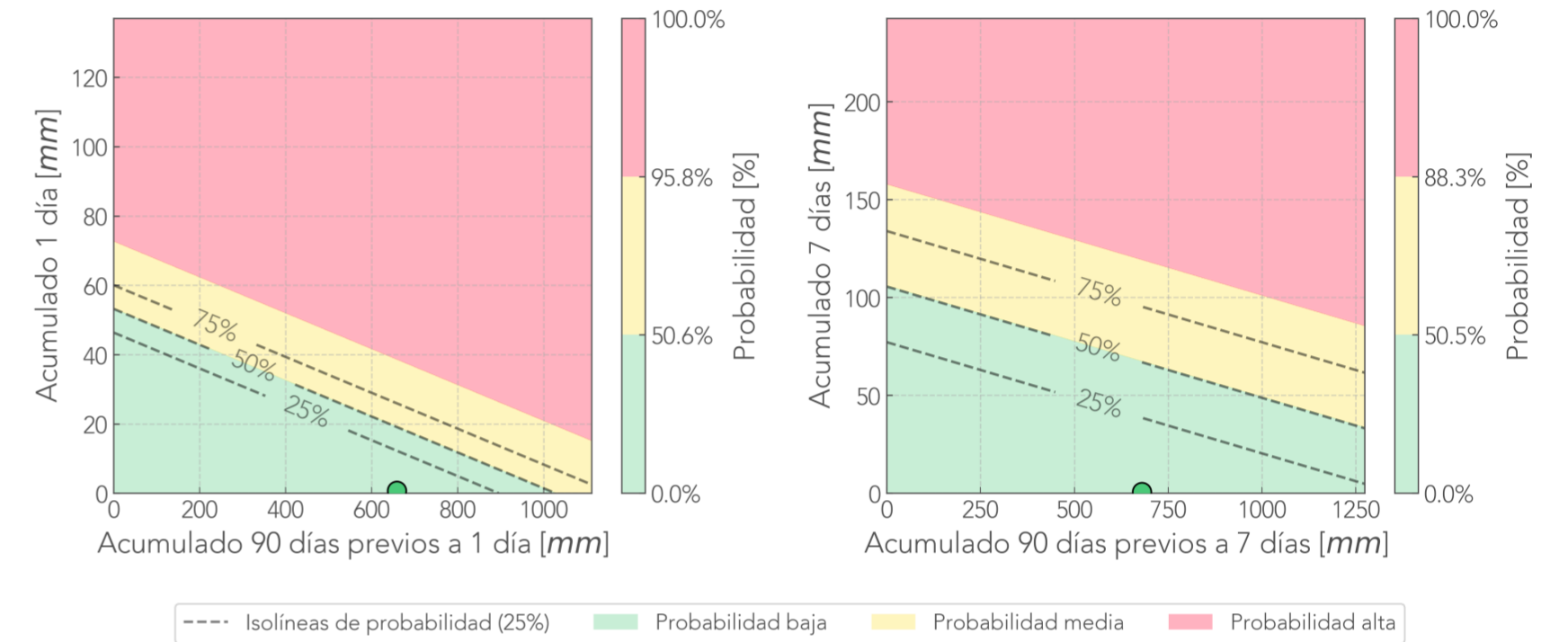
# Informe de monitoreo: Tierra Amarilla

Fecha de reporte:  
18-mar-26

Deslizamiento: Tierra Amarilla  
Pluviómetro 519.  
Cámara Tierra\_Amarilla.  
Nivel 644.



Comparación Reciente-Antecedente  
Pluviómetro Tierra Amarilla - La Estrella



## Última foto



## 24 horas antes

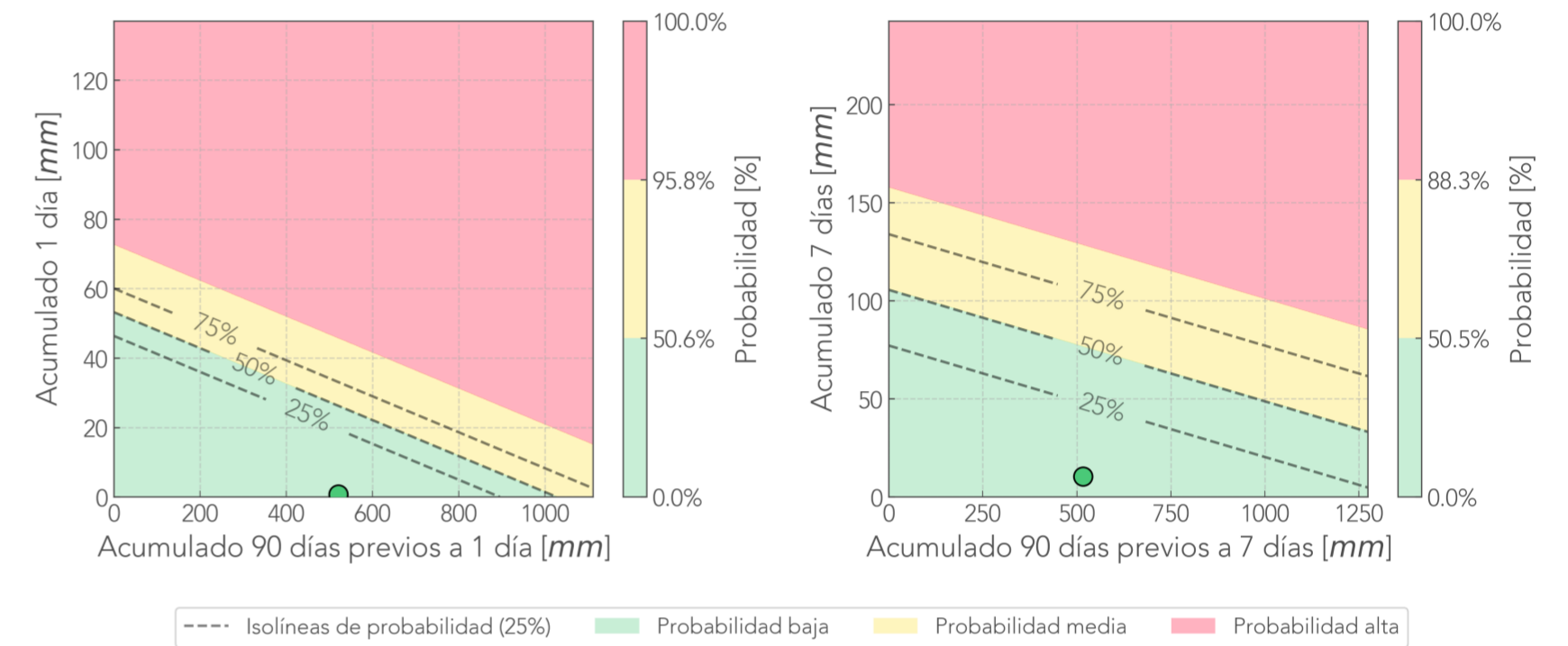


## 7 días antes



Deslizamiento: U.R Atavanza  
 Pluviómetro 22.  
 Extensómetro 521. Error en consulta. Último dato: 2030-05-08 03:10:00.0000  
 Acelerómetro 522. Error en consulta de datos.  
 Humedad 570. Error en consulta.  
 Cámara U.R\_Atavanza.

Comparación Reciente-Antecedente  
 Pluviómetro U.R Atavanza - Medellín



Última foto



24 horas antes



7 días antes



# Informe de monitoreo: Olaya Herrera

Fecha de reporte:  
18-mar-26

Deslizamiento: Olaya Herrera

Pluviómetro 456.

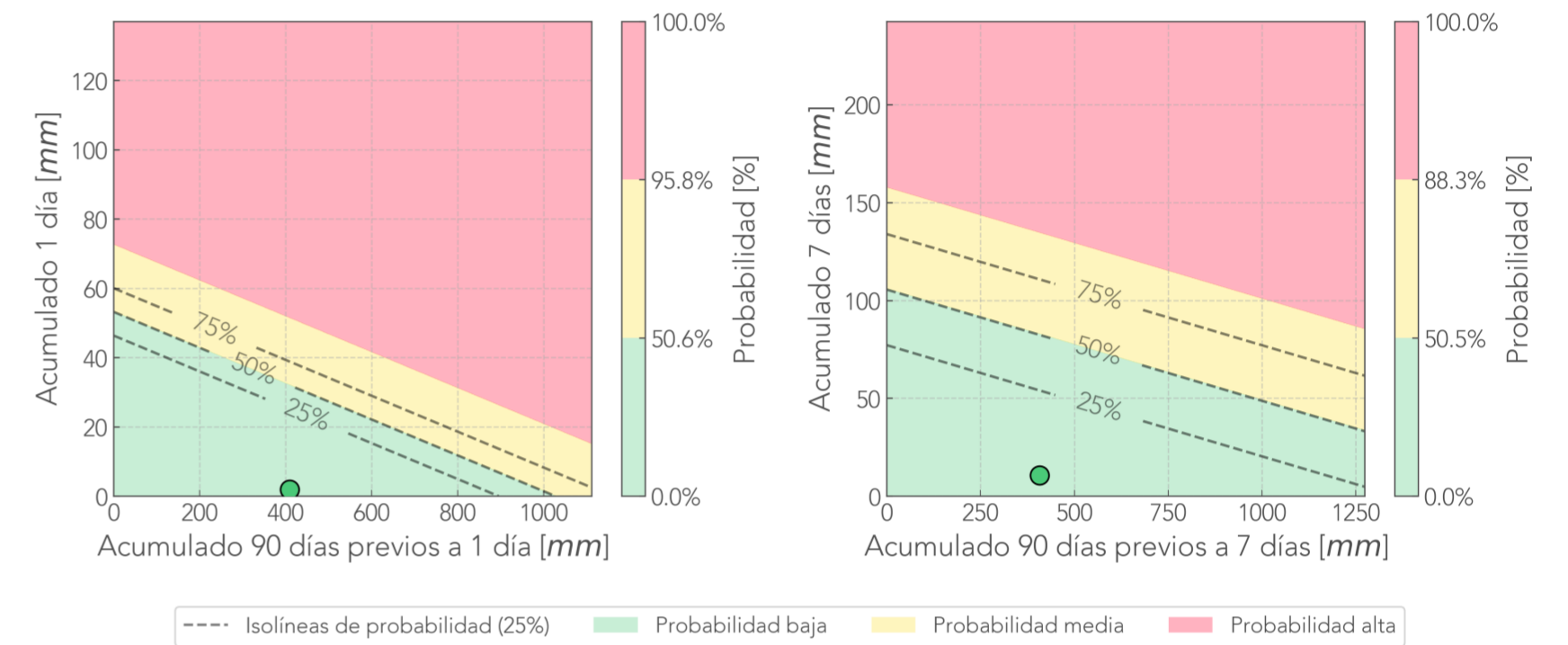
Acelerómetro 563.

Acelerómetro 564.

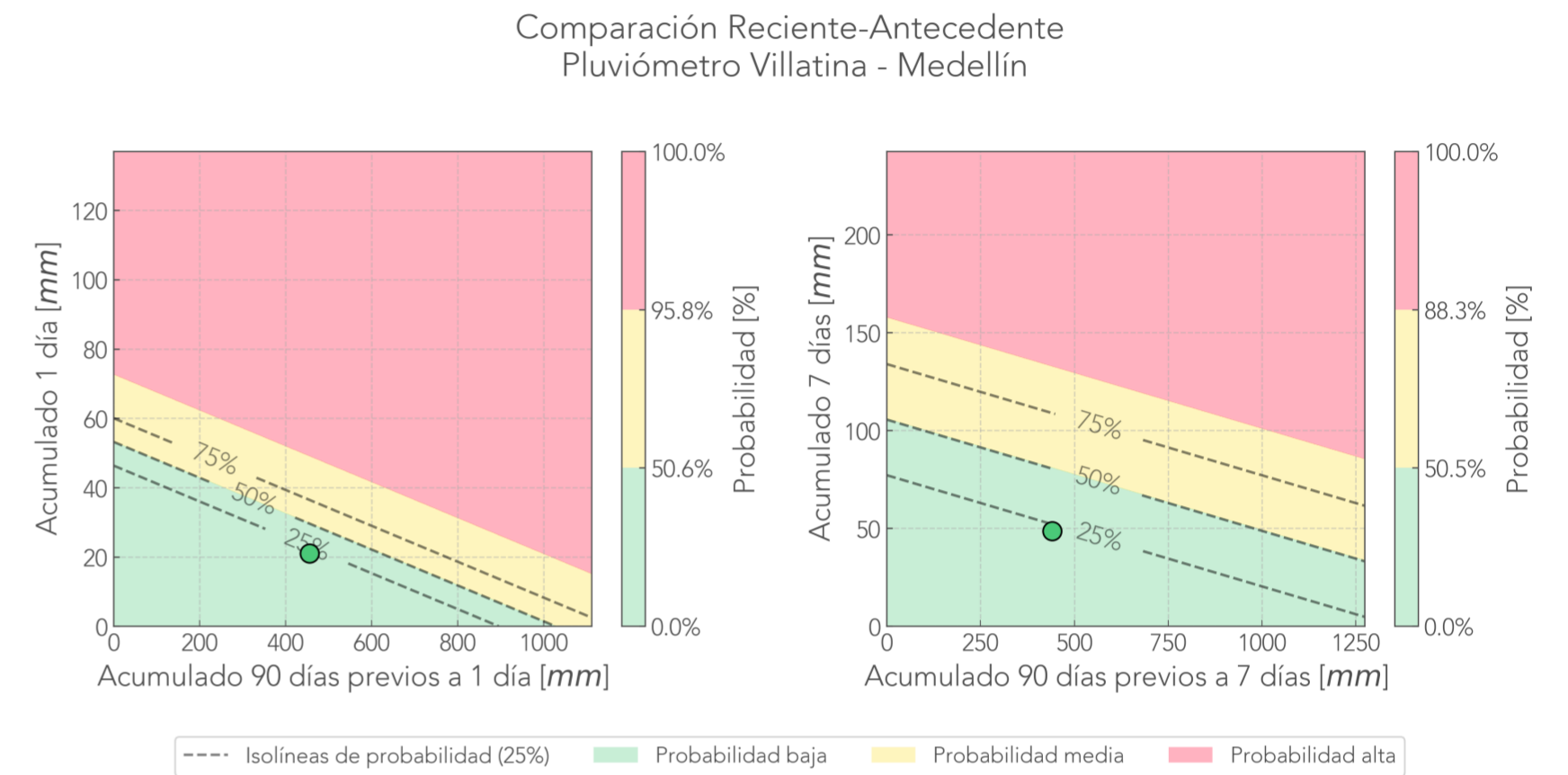
Acelerómetro 525. Error en consulta de datos.

Acelerómetro 526. Error en consulta de datos.

Comparación Reciente-Antecedente  
Pluviómetro Olaya Herrera - Medellín



Deslizamiento: Villatina  
Pluviómetro 551.  
Cámara Villatina.



Última foto



24 horas antes



7 días antes



Deslizamiento: La Bermejala  
Pluviómetro 558.

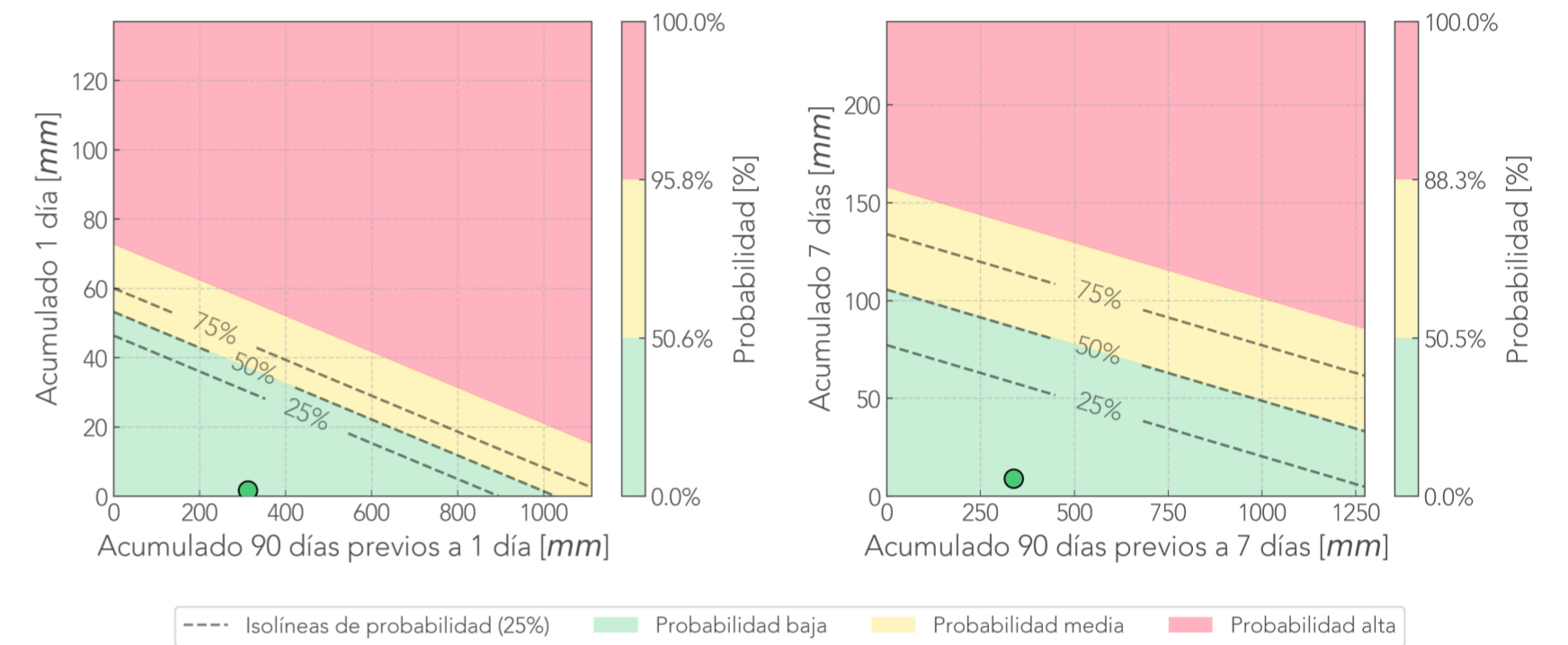
Extensómetro 616. Error en consulta. Último dato: 2024-01-16 14:19:00.0000

Acelerómetro 617. Error en consulta de datos.

Humedad 618. Error en consulta.

Cámara La\_Bermejala.

Comparación Reciente-Antecedente  
Pluviómetro La Bermejala - Medellín



Última foto



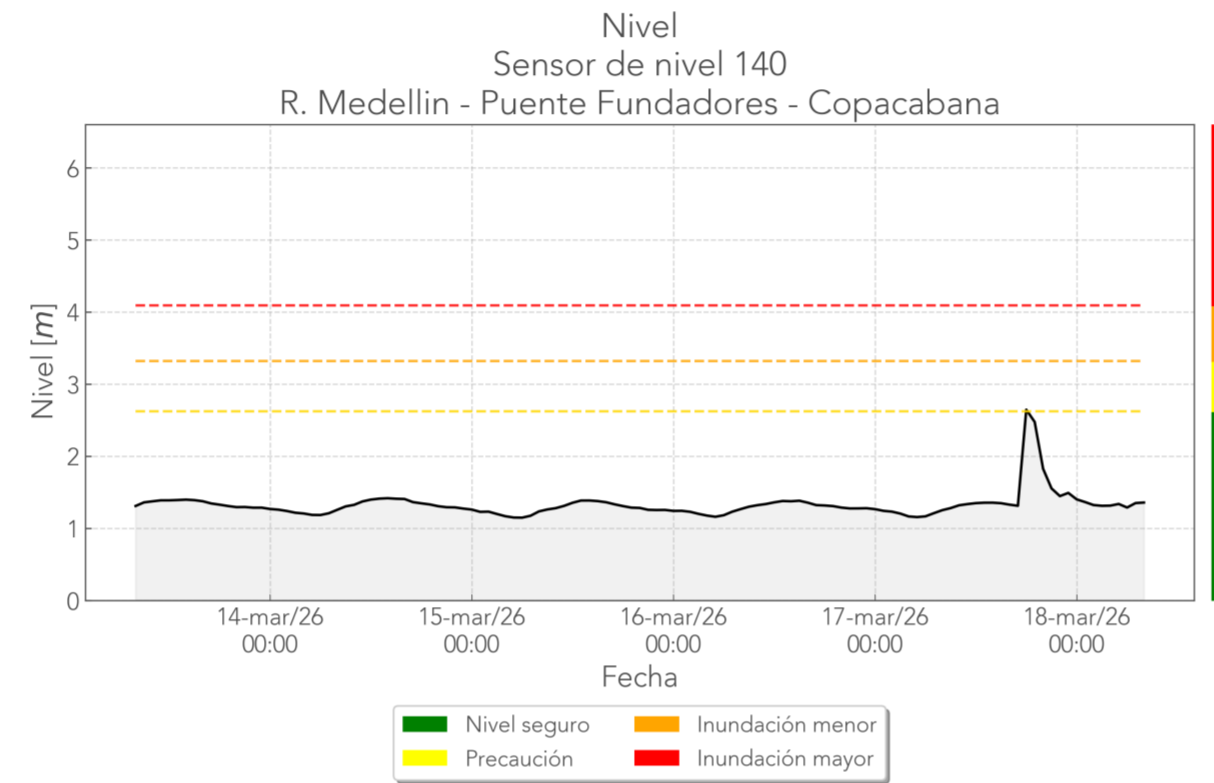
24 horas antes



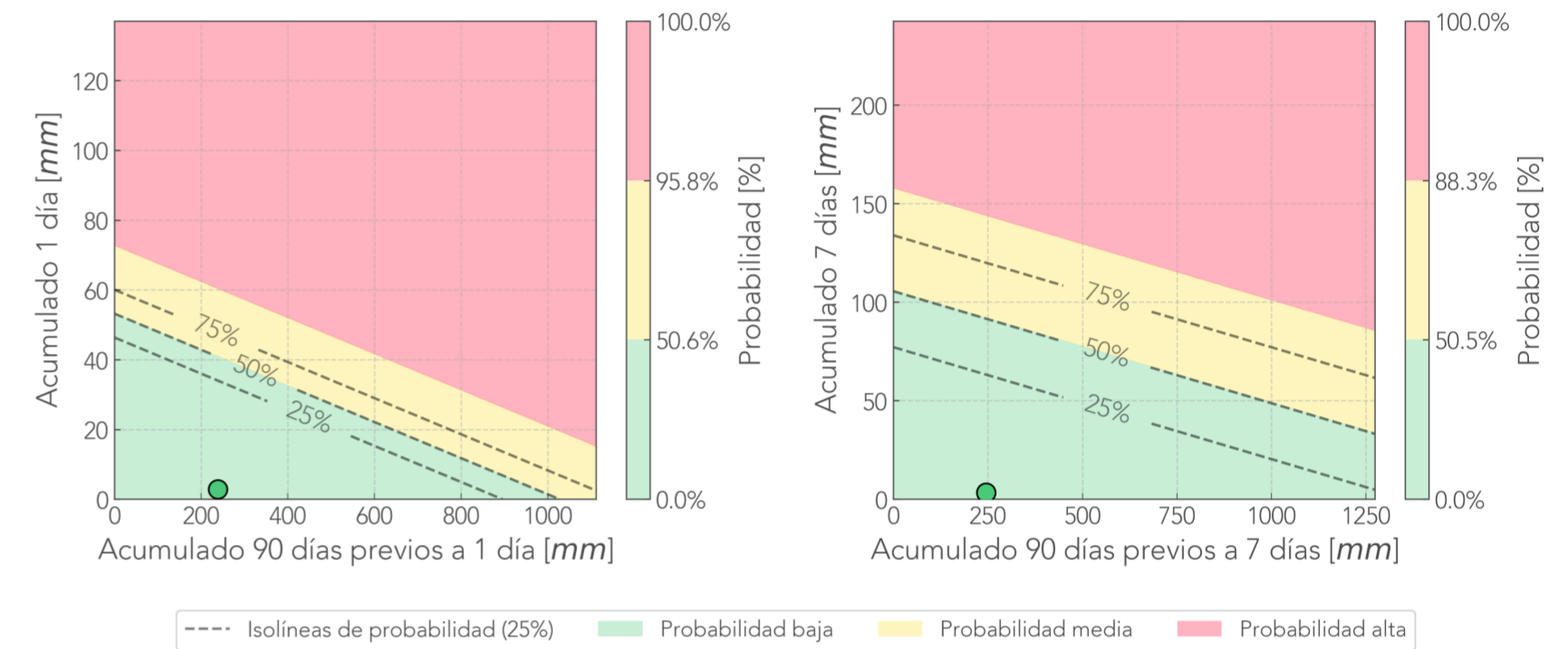
7 días antes



Deslizamiento: AutopistaNorte Vivero  
Pluviómetro 32.  
Cámara AutopistaNorte\_Vivero.  
Nivel 140.



Comparación Reciente-Antecedente  
Pluviómetro AutopistaNorte Vivero - Copacabana



Última foto



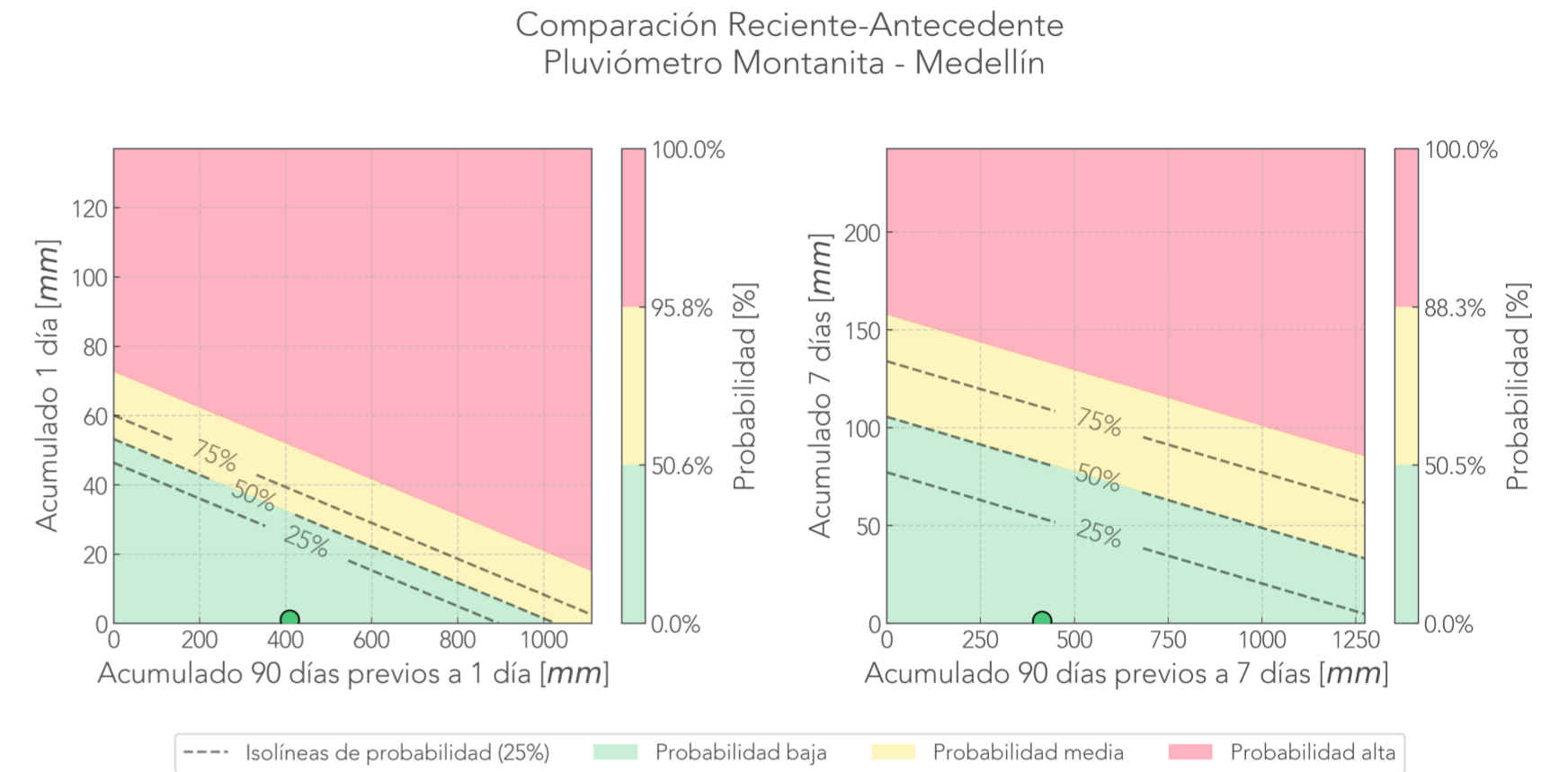
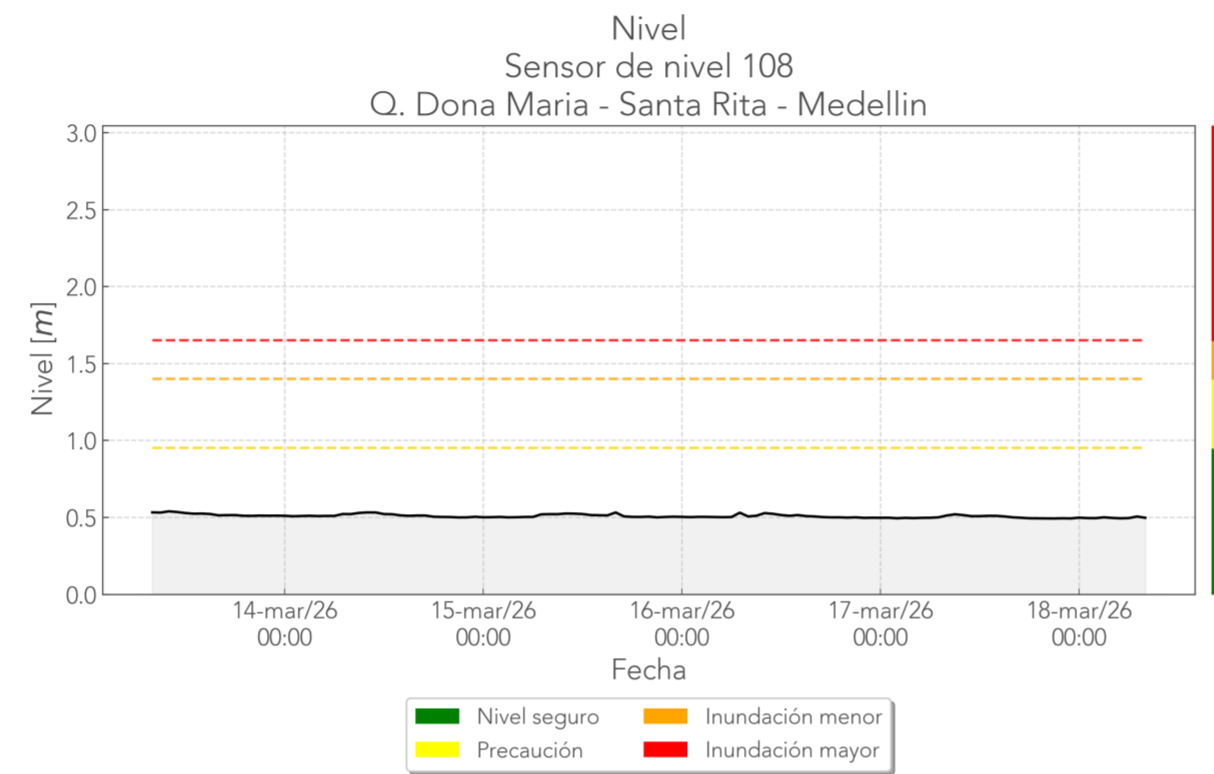
24 horas antes



7 días antes



Deslizamiento: Las Playas  
Pluviómetro 418.  
Cámara Las\_Playas.  
Nivel 108.



## Última foto



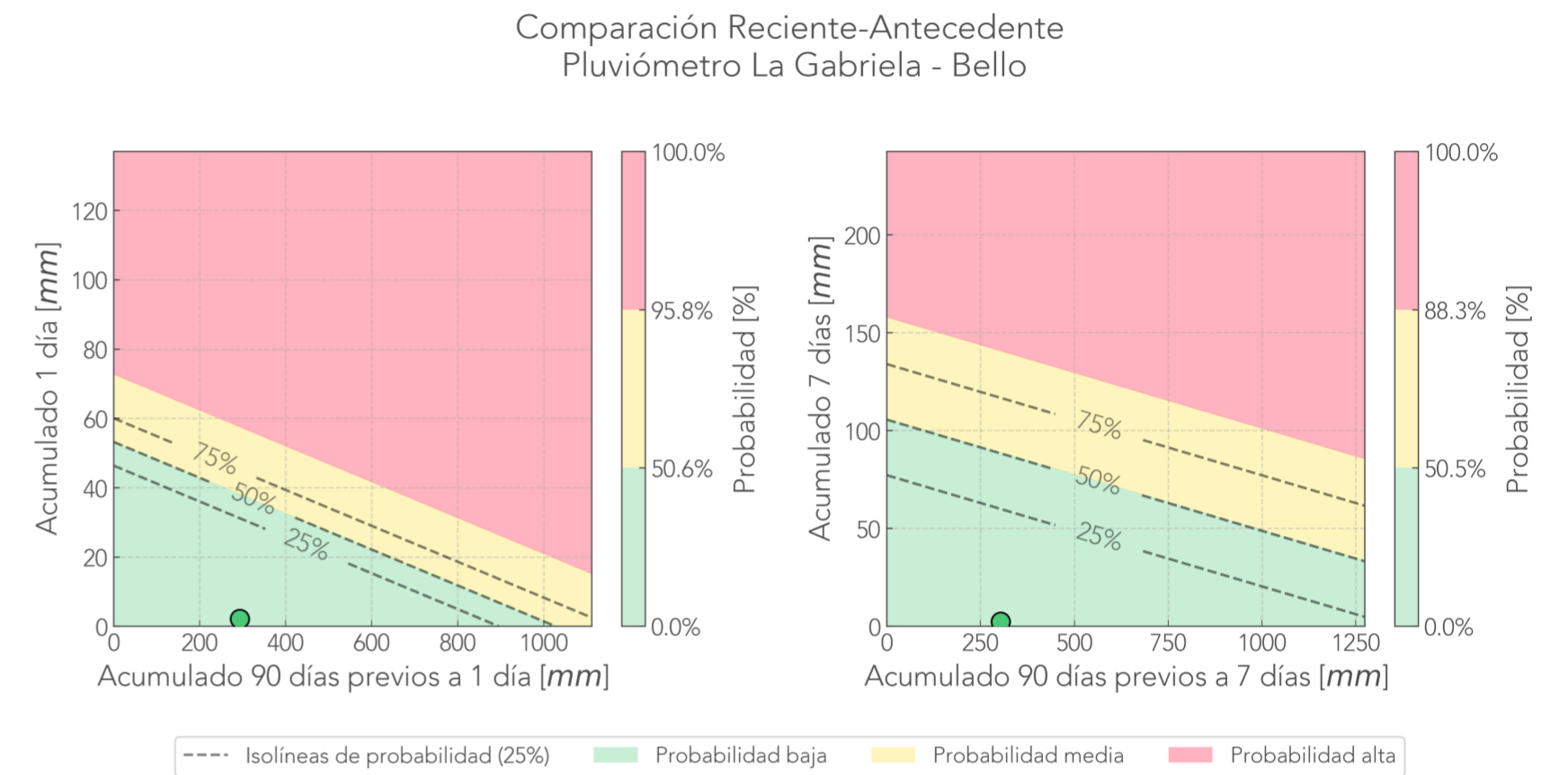
## 24 horas antes



## 7 días antes



Deslizamiento: La Gabriela  
Pluviómetro 70.  
Cámara La\_Gabriela. Última foto hace 853 días



Última foto



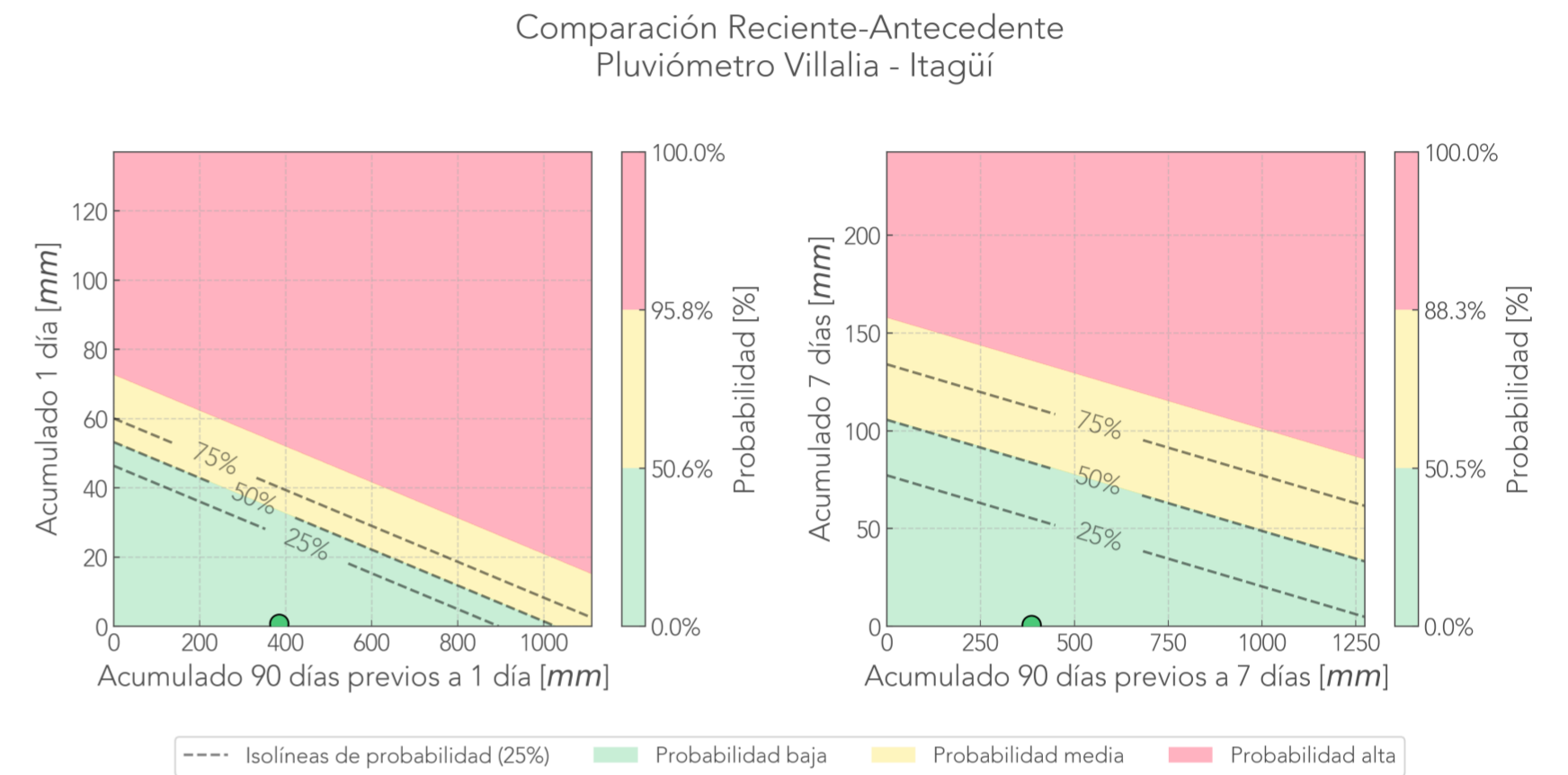
24 horas antes



7 días antes



Deslizamiento: Villalia  
Pluviómetro 2.  
Cámara Villalia.



## Última foto



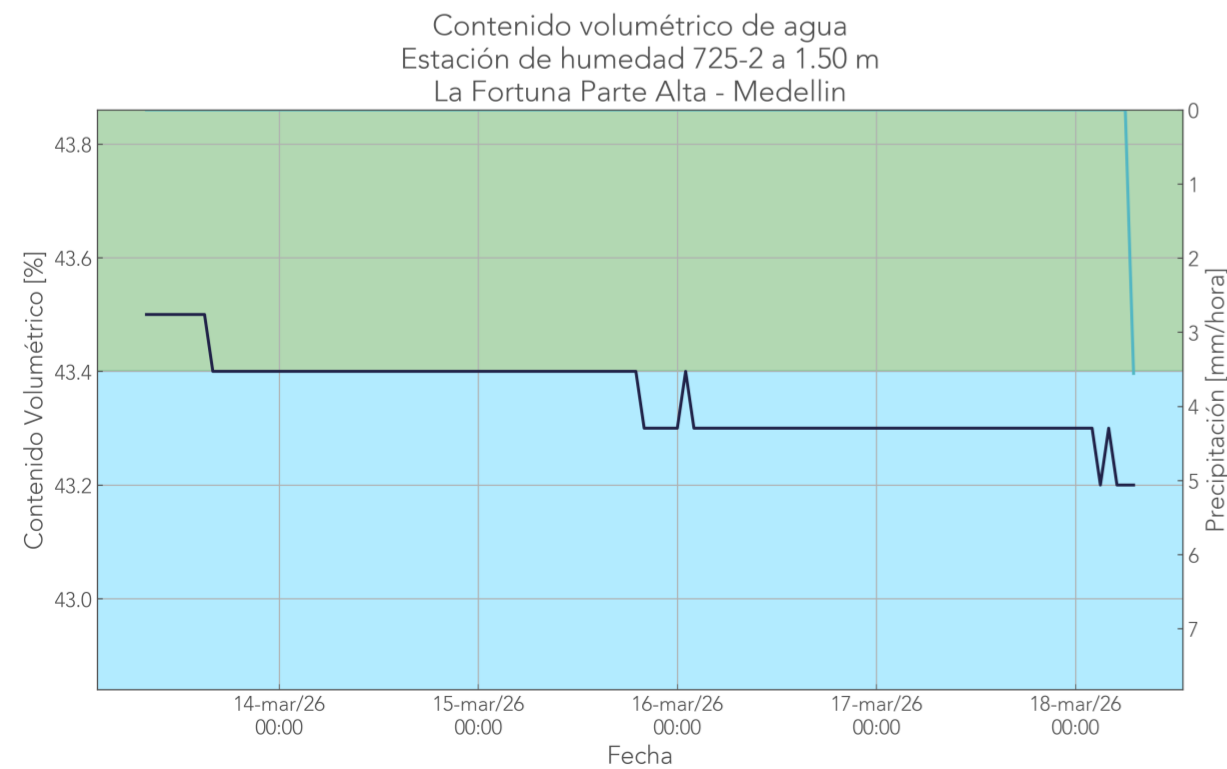
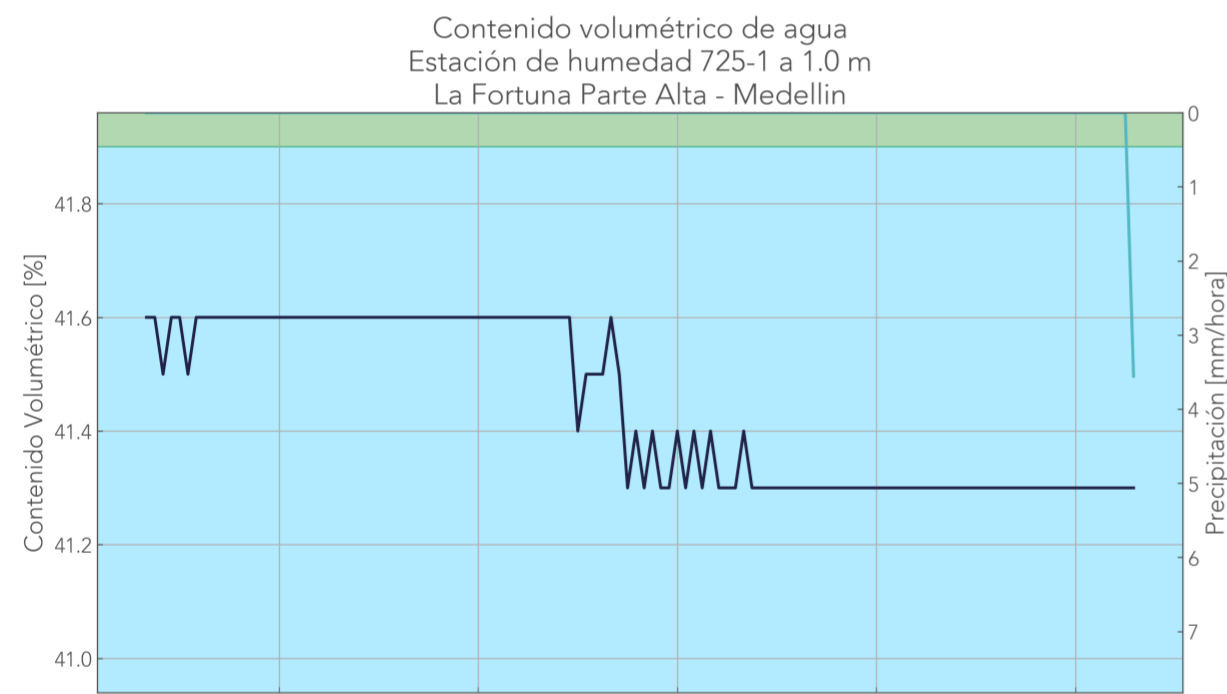
## 24 horas antes



## 7 días antes

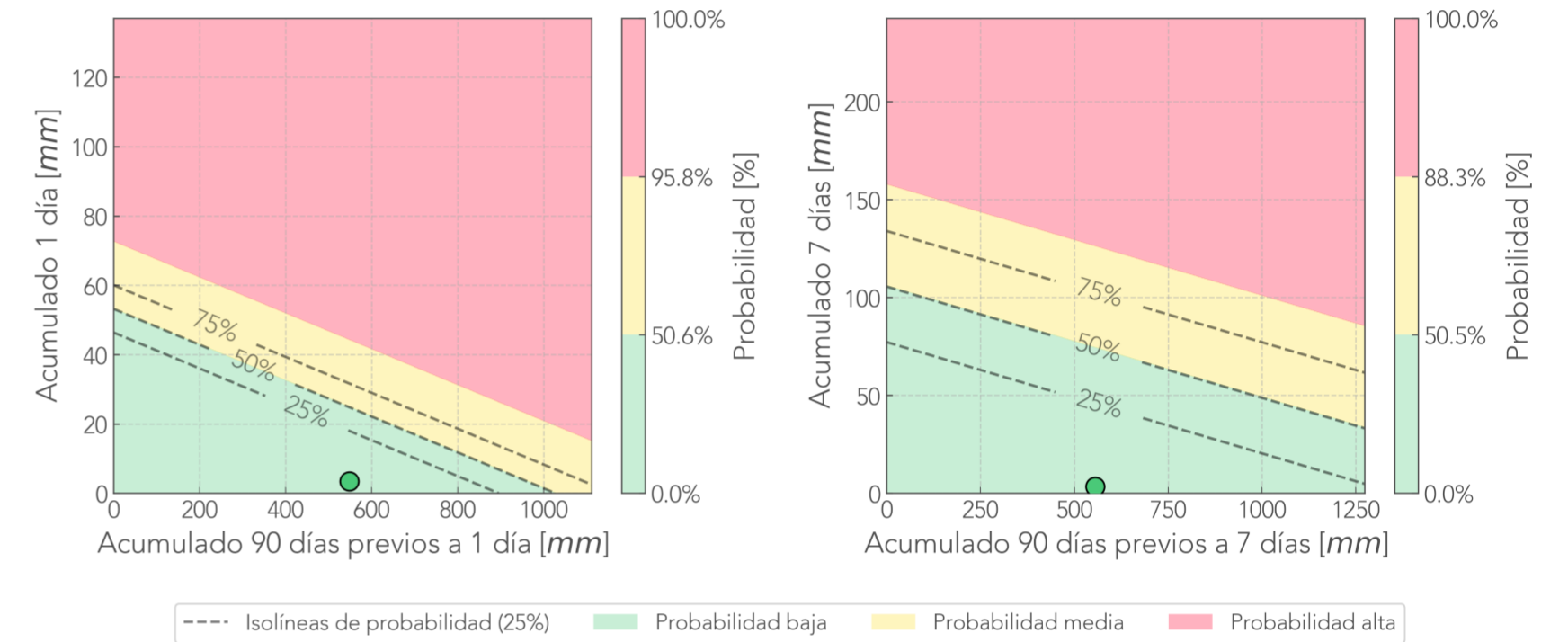


Deslizamiento: La Fortuna Parte Alta  
Pluviómetro 730.  
Humedad 725.  
Tensiómetro 735. 23h saturadas.

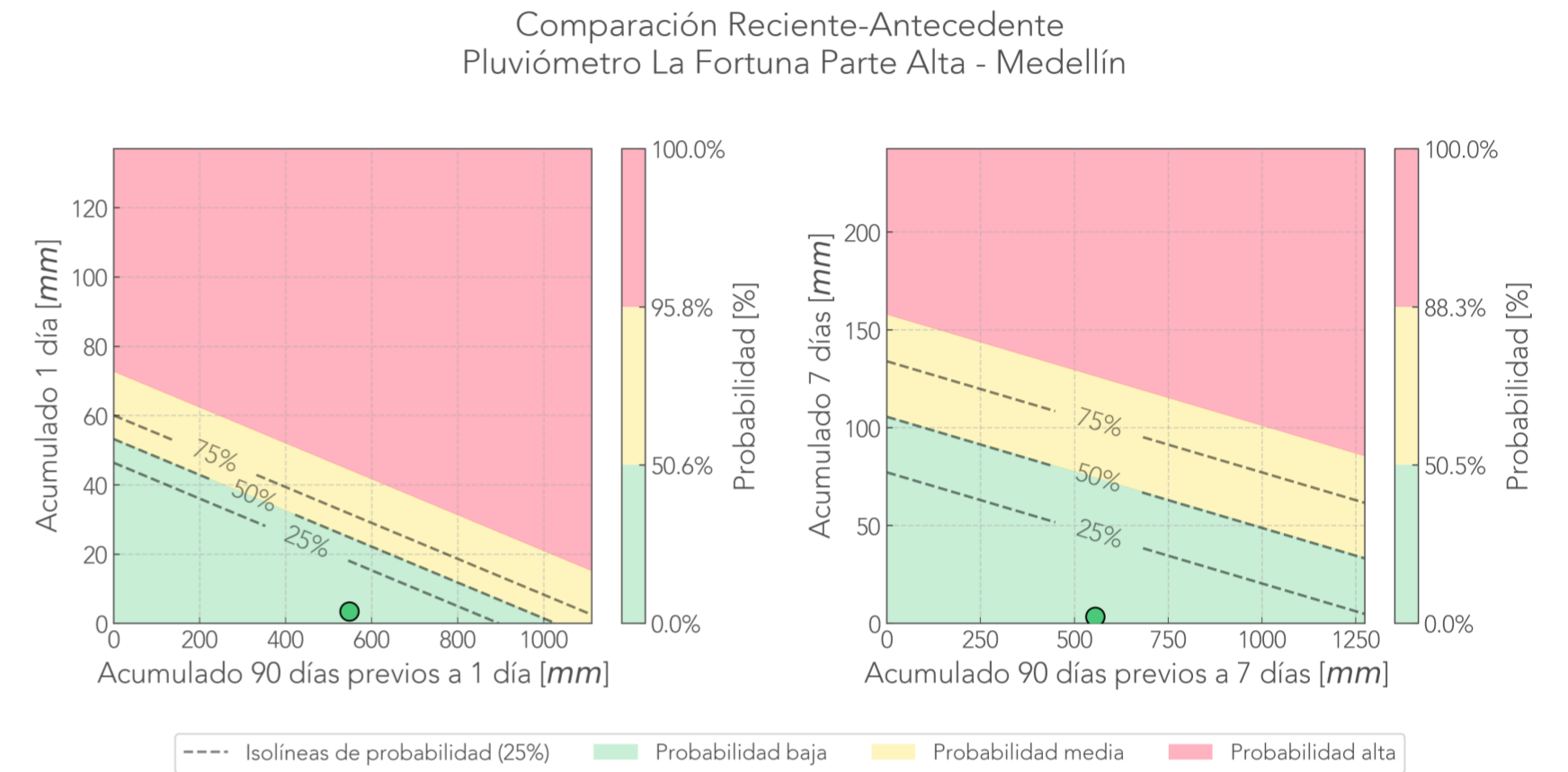


— Humedad del suelo [%] — Precipitación [mm/hora]  
 Muy Bajo (light blue) Bajo (medium blue) Normal (green) Alto (yellow) Muy Alto (red)

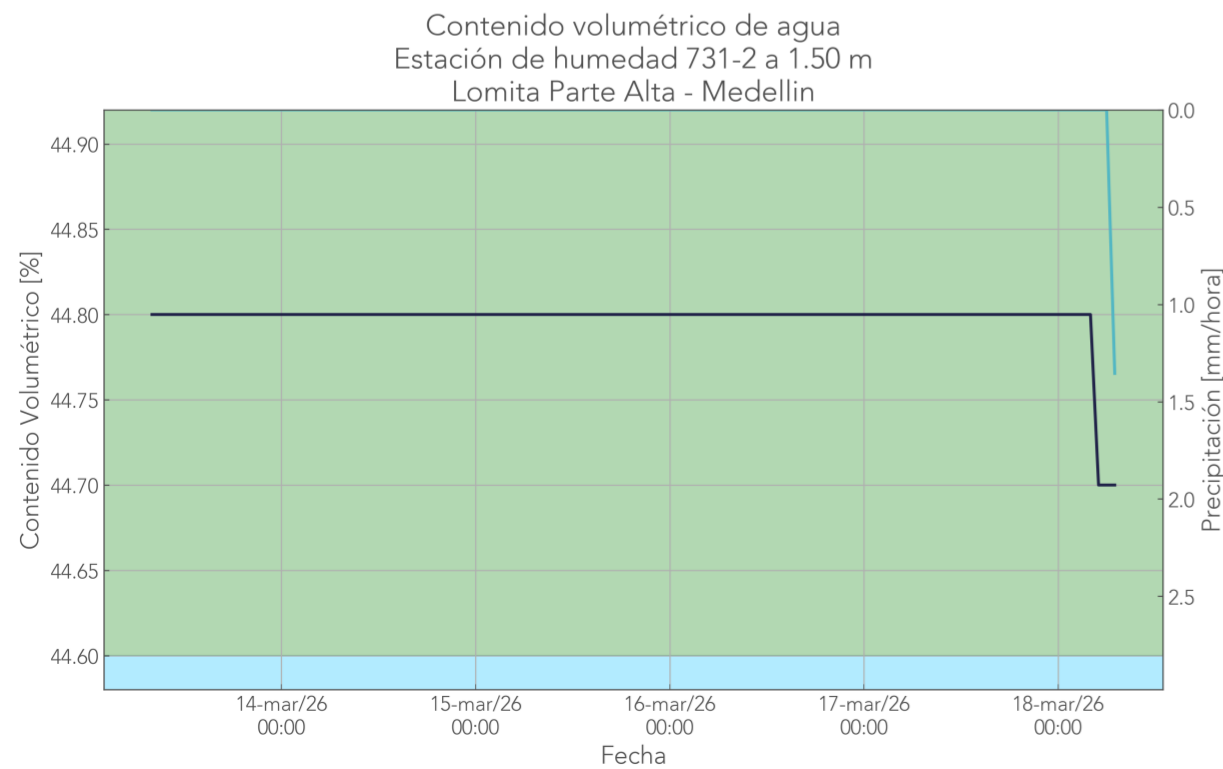
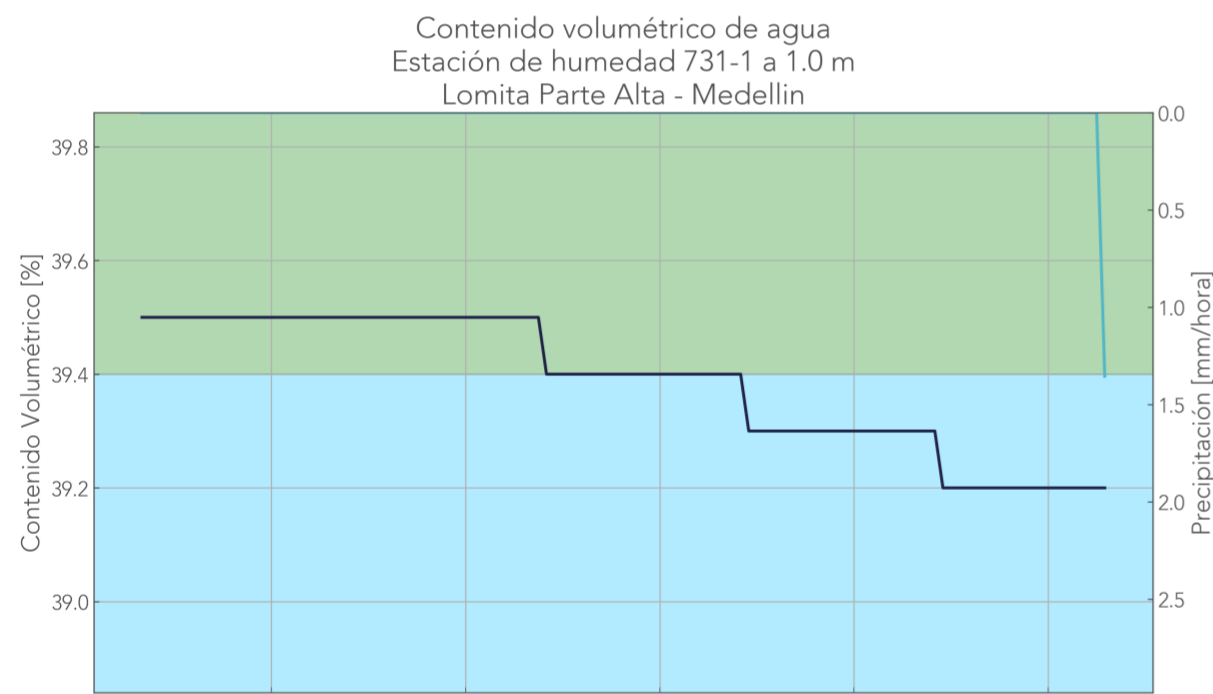
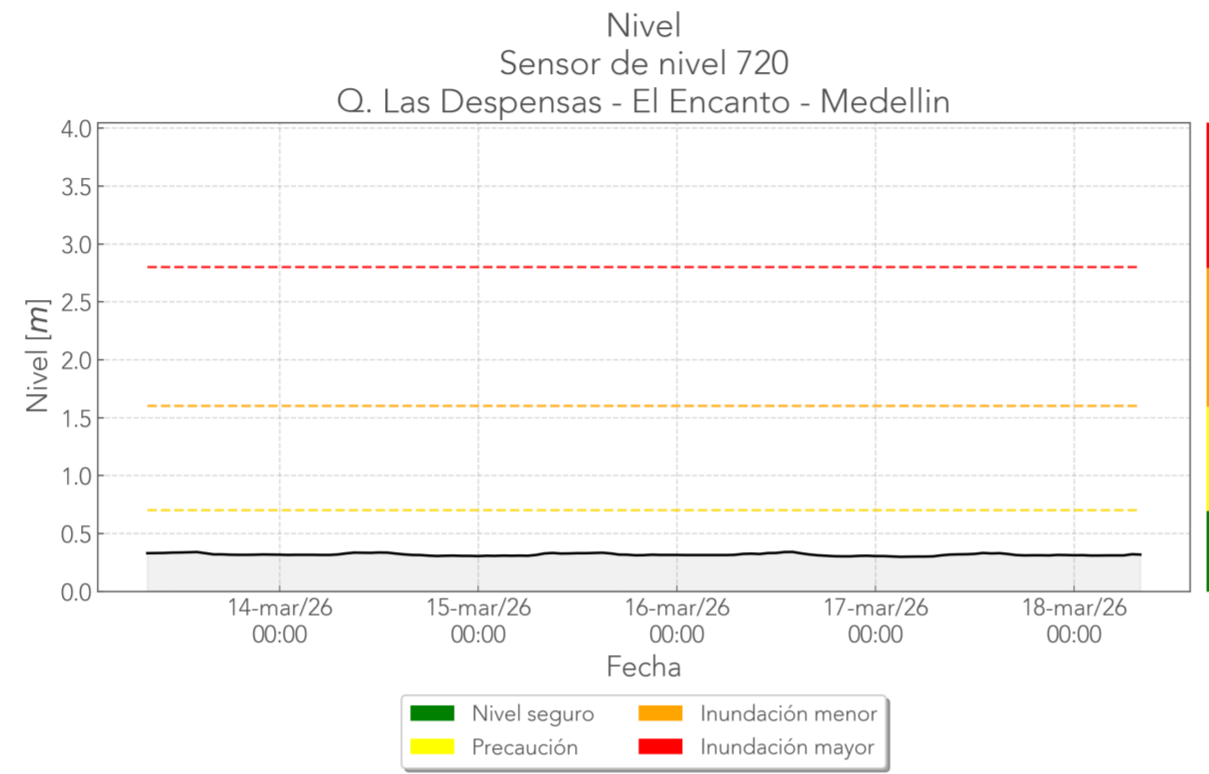
Comparación Reciente-Antecedente  
Pluviómetro La Fortuna Parte Alta - Medellín



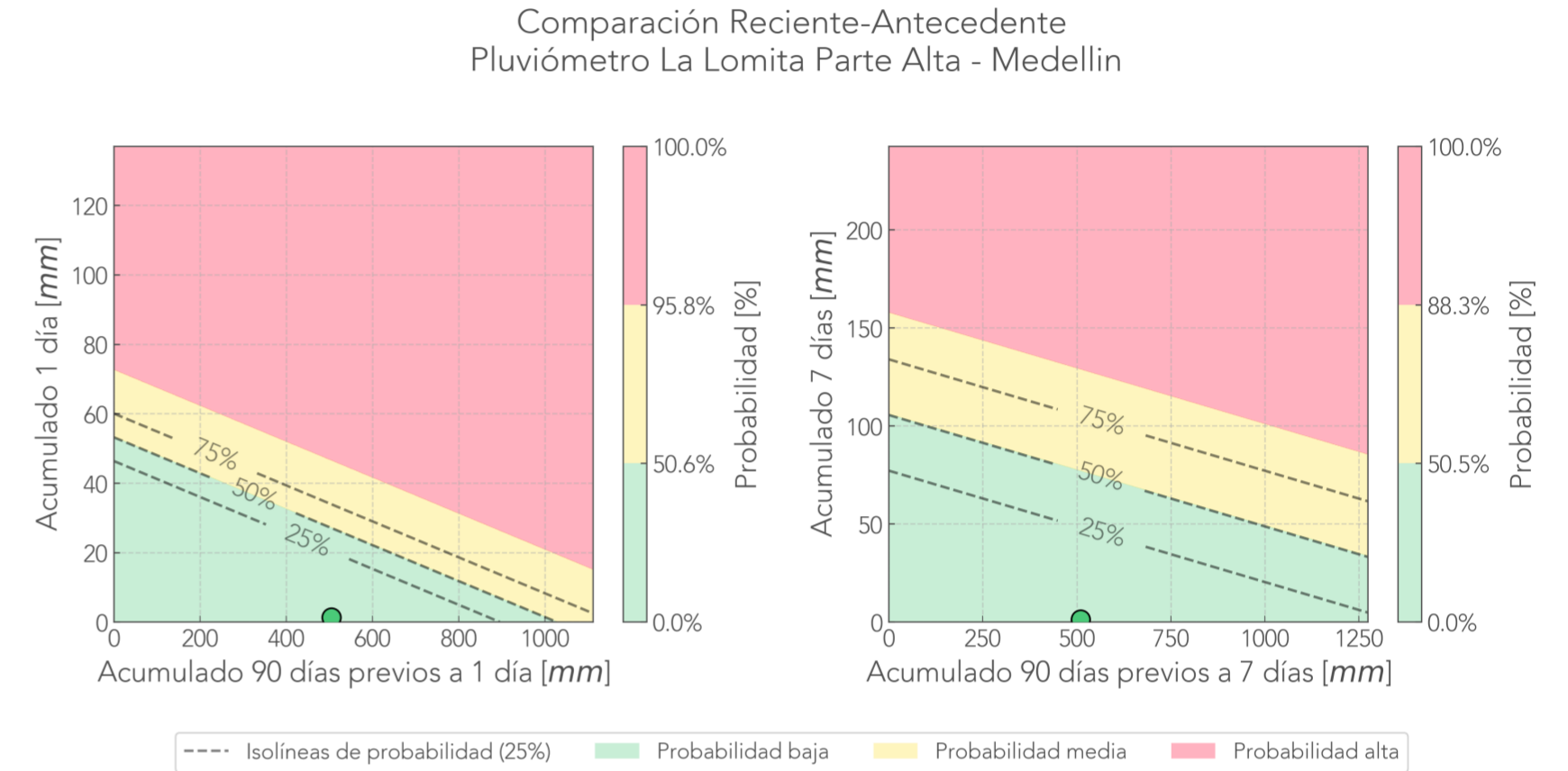
Deslizamiento: La Fortuna Parte Baja  
 Pluviómetro 730.  
 Humedad 726. Error en consulta.  
 Tensiómetro 736. 23h saturadas.



Deslizamiento: La Lomita Parte Alta  
Pluviómetro 727.  
Humedad 731.  
Tensiómetro 733. 23h saturadas.  
Nivel 720.



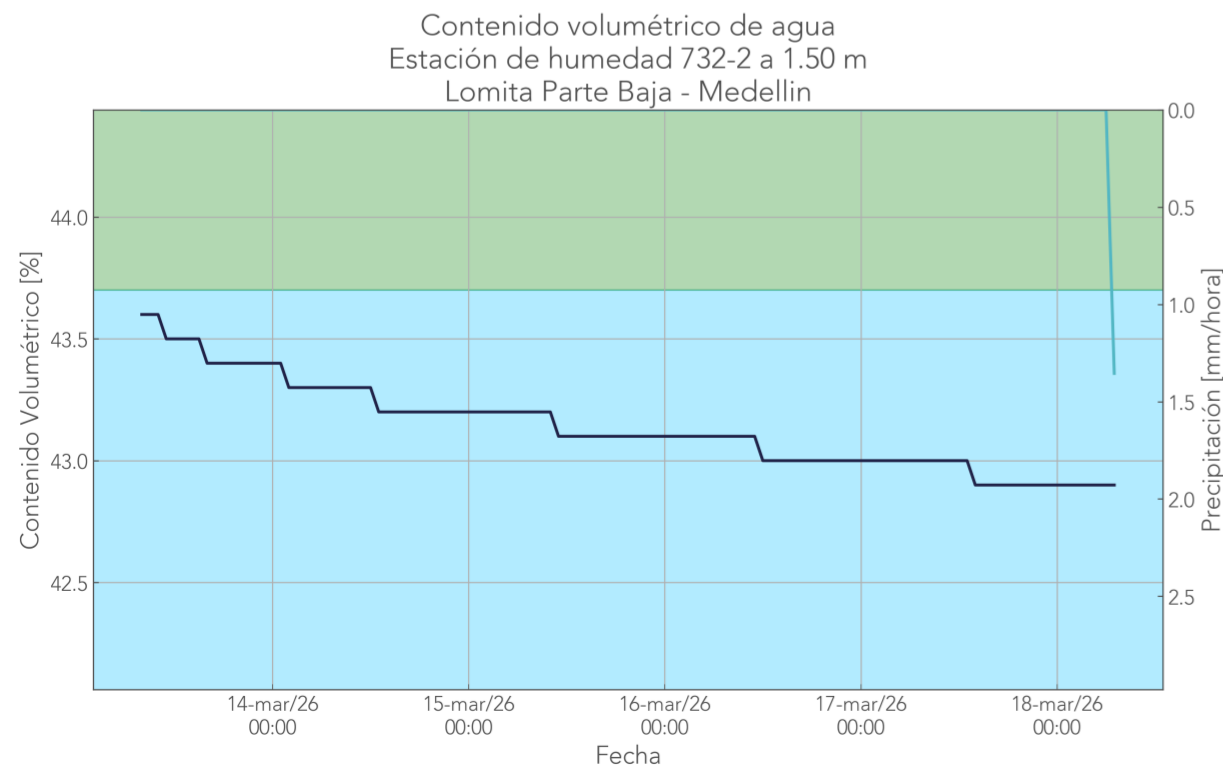
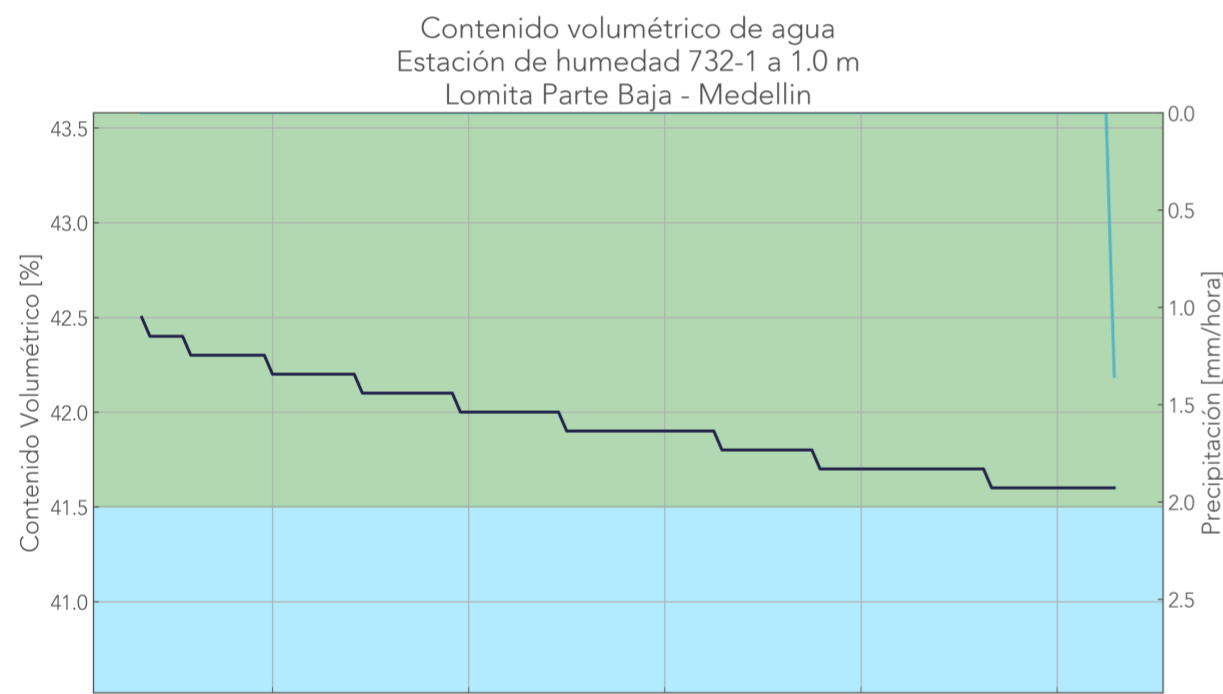
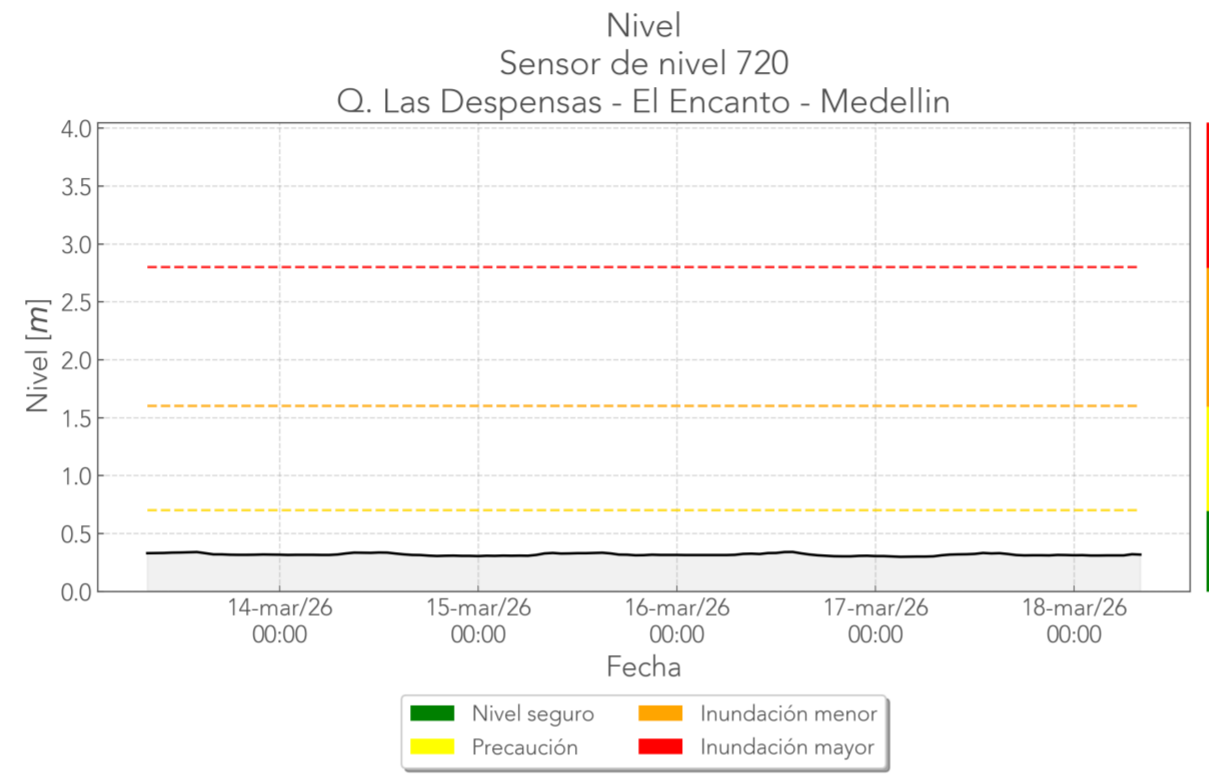
— Humedad del suelo [%] — Precipitación [mm/hora]  
 Muy Bajo (light blue) Bajo (medium blue) Normal (green) Alto (yellow) Muy Alto (red)



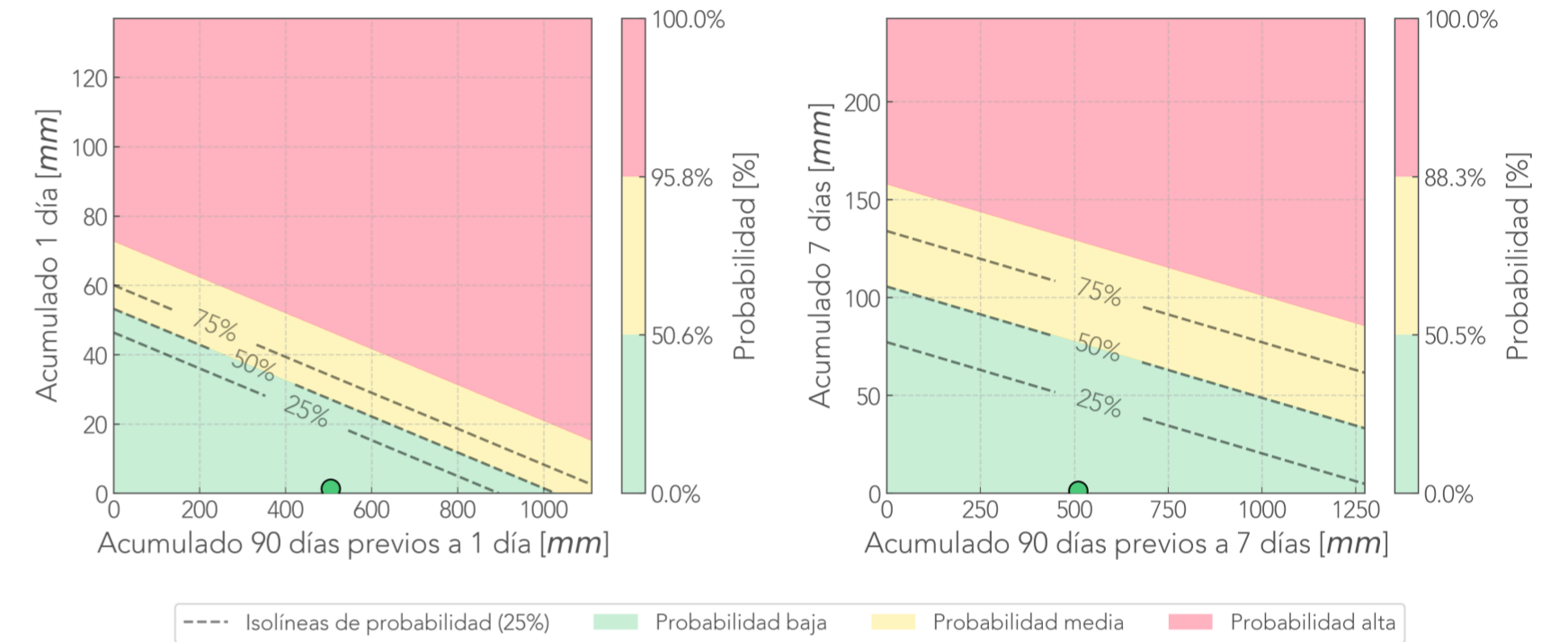
# Informe de monitoreo: La Lomita Parte Baja

Fecha de reporte:  
18-mar-26

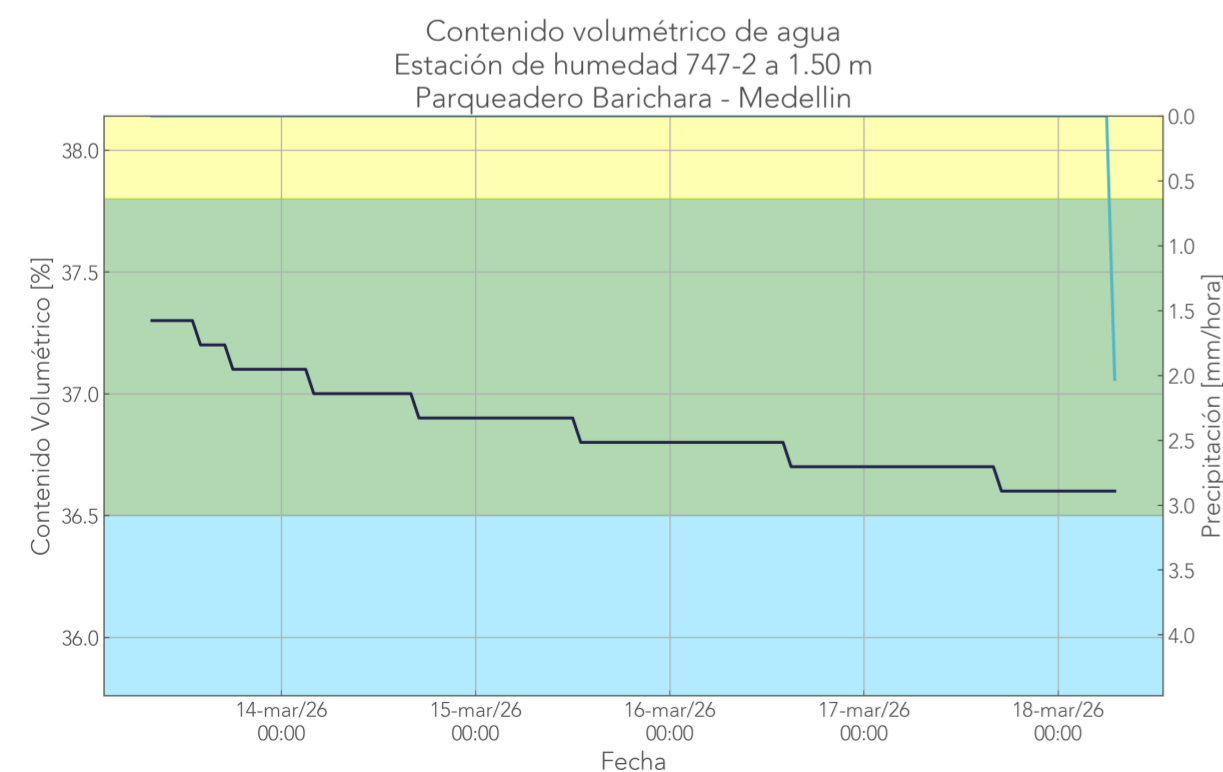
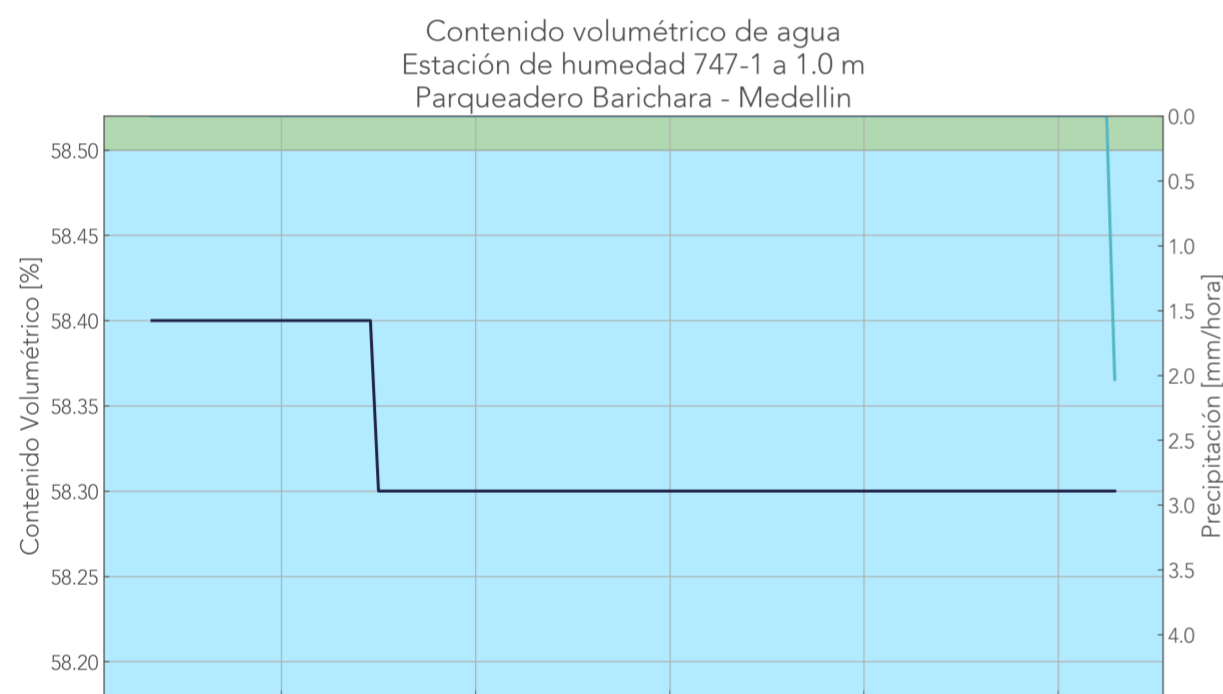
Deslizamiento: La Lomita Parte Baja  
Pluviómetro 727.  
Humedad 732.  
Tensiómetro 734. 23h saturadas.  
Nivel 720.



Comparación Reciente-Antecedente  
Pluviómetro La Lomita Parte Alta - Medellín

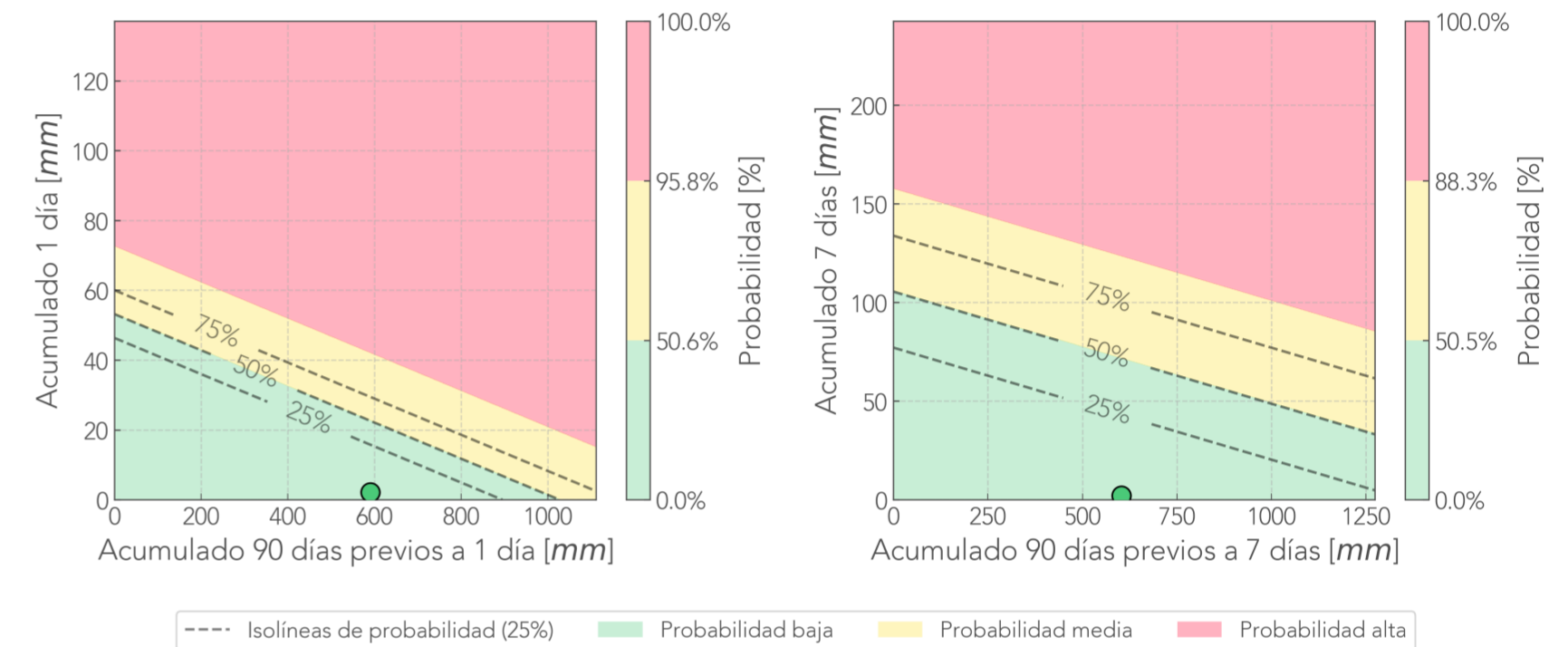


Deslizamiento: Parquadero Barichara  
 Pluviómetro 744.  
 Acelerómetro 749. Anomalía en cabeceo y balanceo.  
 Humedad 747.  
 Tensiómetro 748. 23h saturadas.



— Humedad del suelo [%] — Precipitación [mm/hora]  
 ■ Muy Bajo ■ Bajo ■ Normal ■ Alto

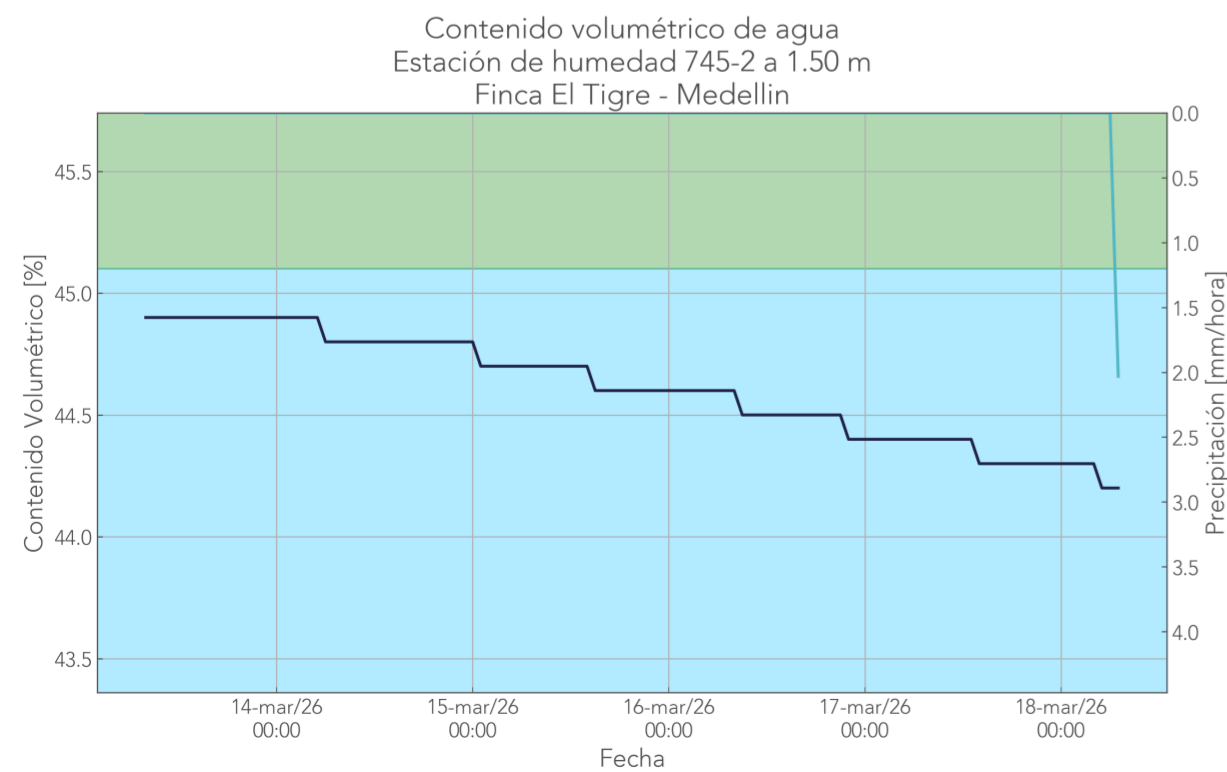
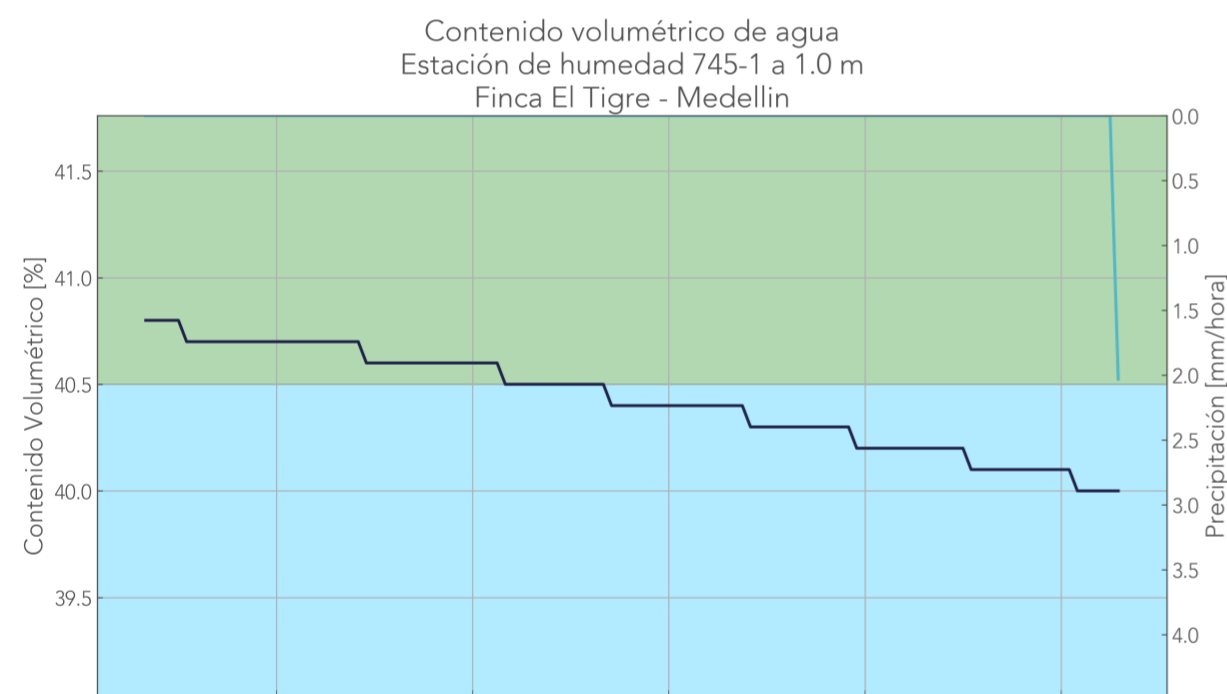
Comparación Reciente-Antecedente  
Pluviómetro Parquadero Barichara - Medellín



# Informe de monitoreo: Finca el Tigre

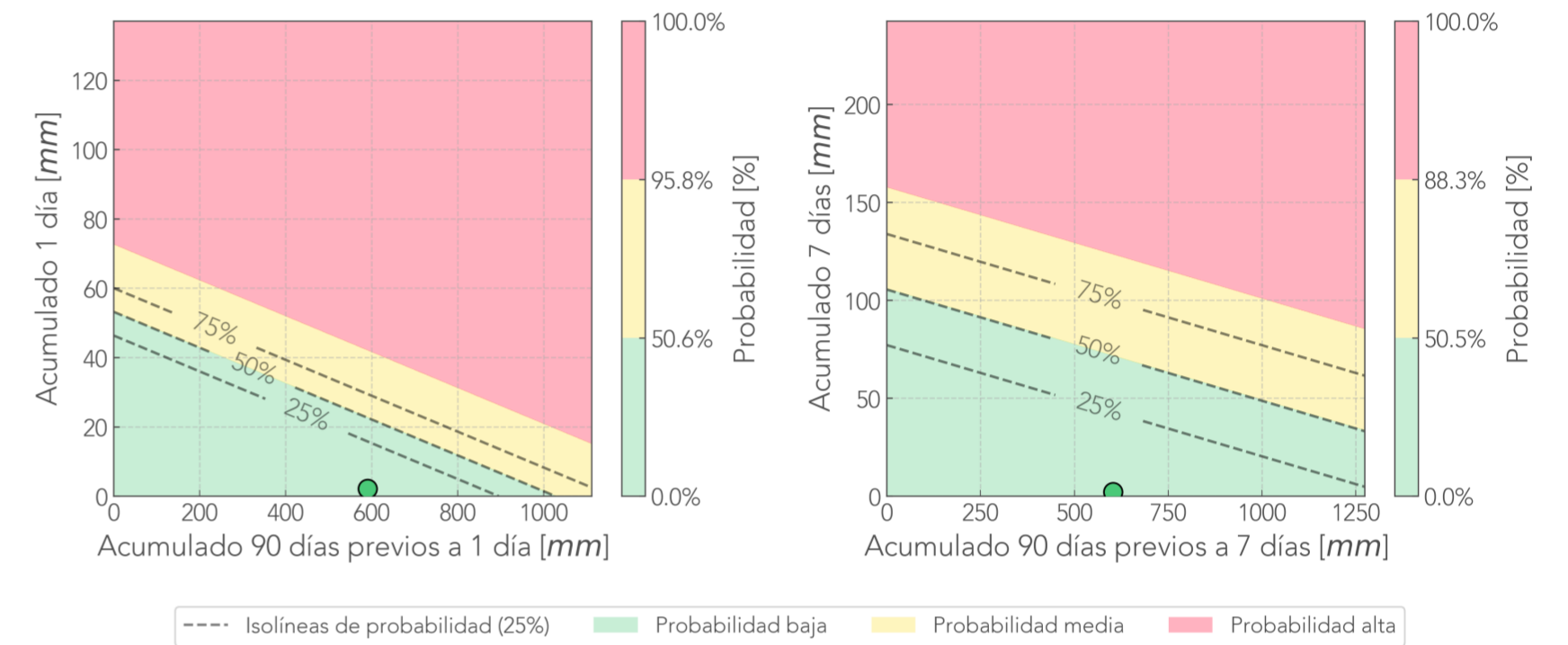
Fecha de reporte:  
18-mar-26

Deslizamiento: Finca el Tigre  
Pluviómetro 744.  
Humedad 745.  
Tensiómetro 746.

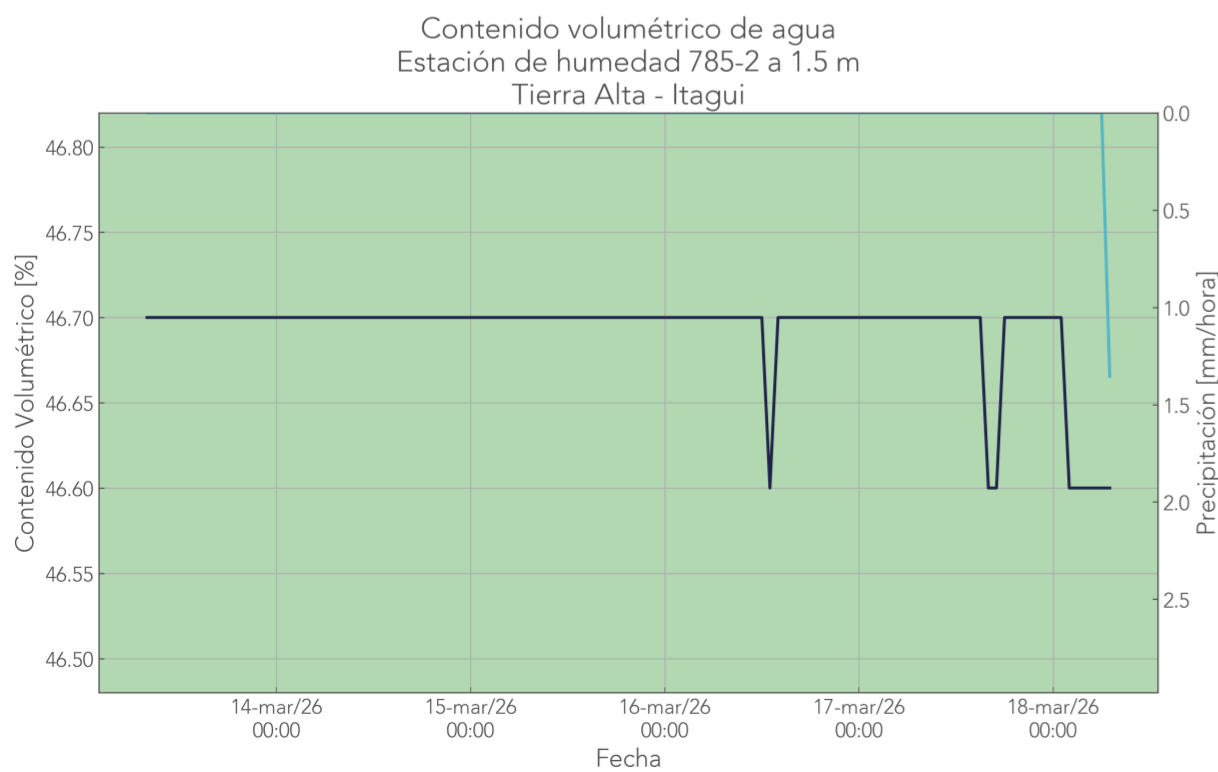
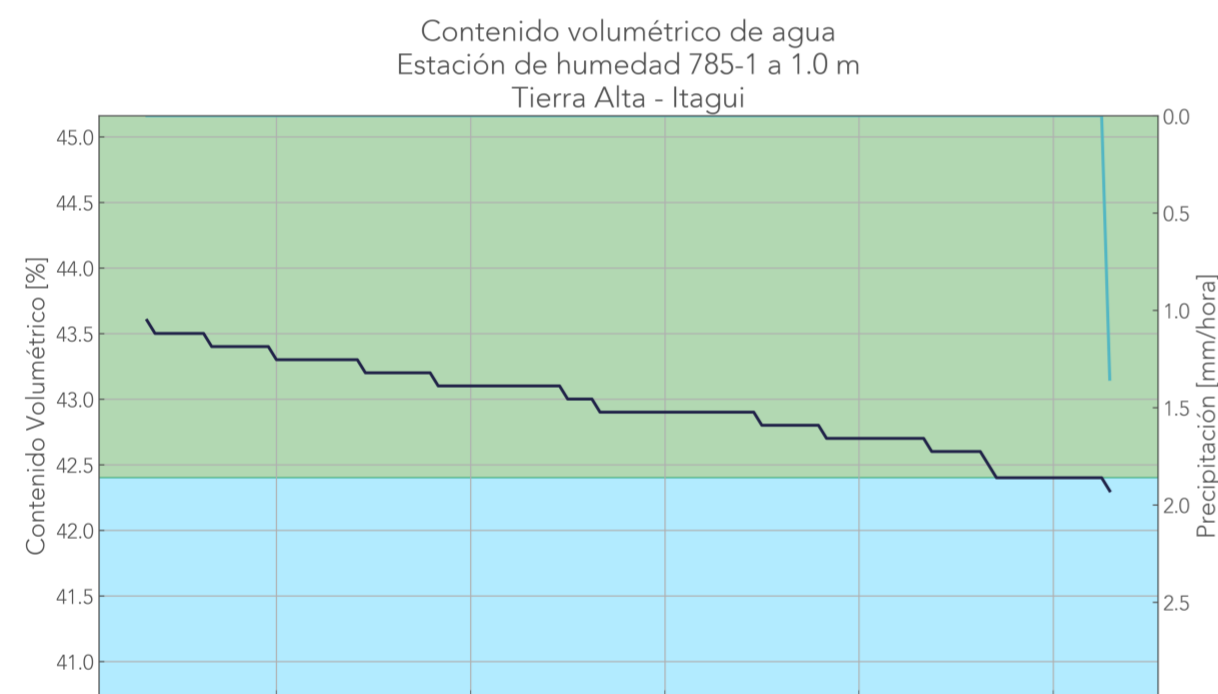


— Humedad del suelo [%] — Precipitación [mm/hora]  
 ■ Muy Bajo ■ Bajo ■ Normal ■ Alto  
 ■ Muy Bajo ■ Bajo ■ Normal ■ Alto

Comparación Reciente-Antecedente  
Pluviómetro Parquadero Barichara - Medellín

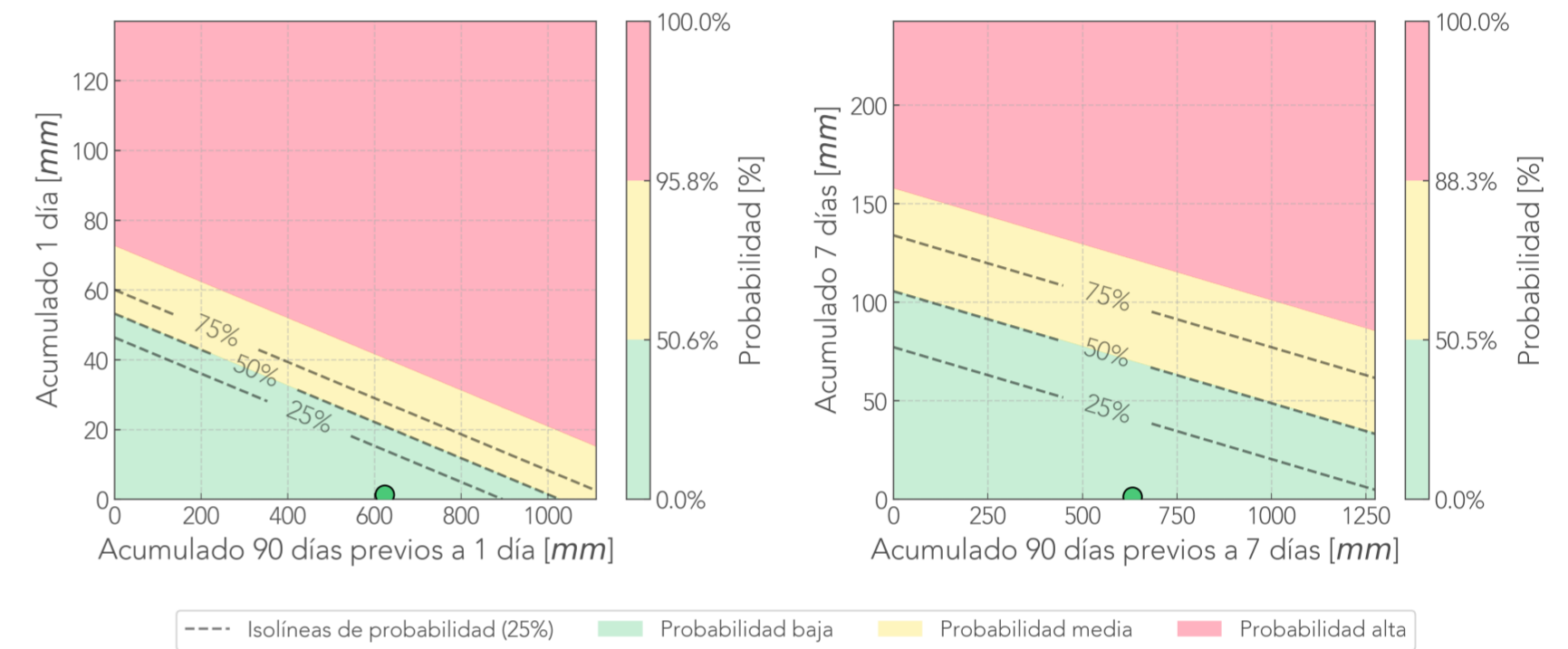


Deslizamiento: Tierra Alta  
 Pluviómetro 780.  
 Acelerómetro 847.  
 Acelerómetro 848.  
 Humedad 785.  
 Tensiómetro 786. 23h saturadas.

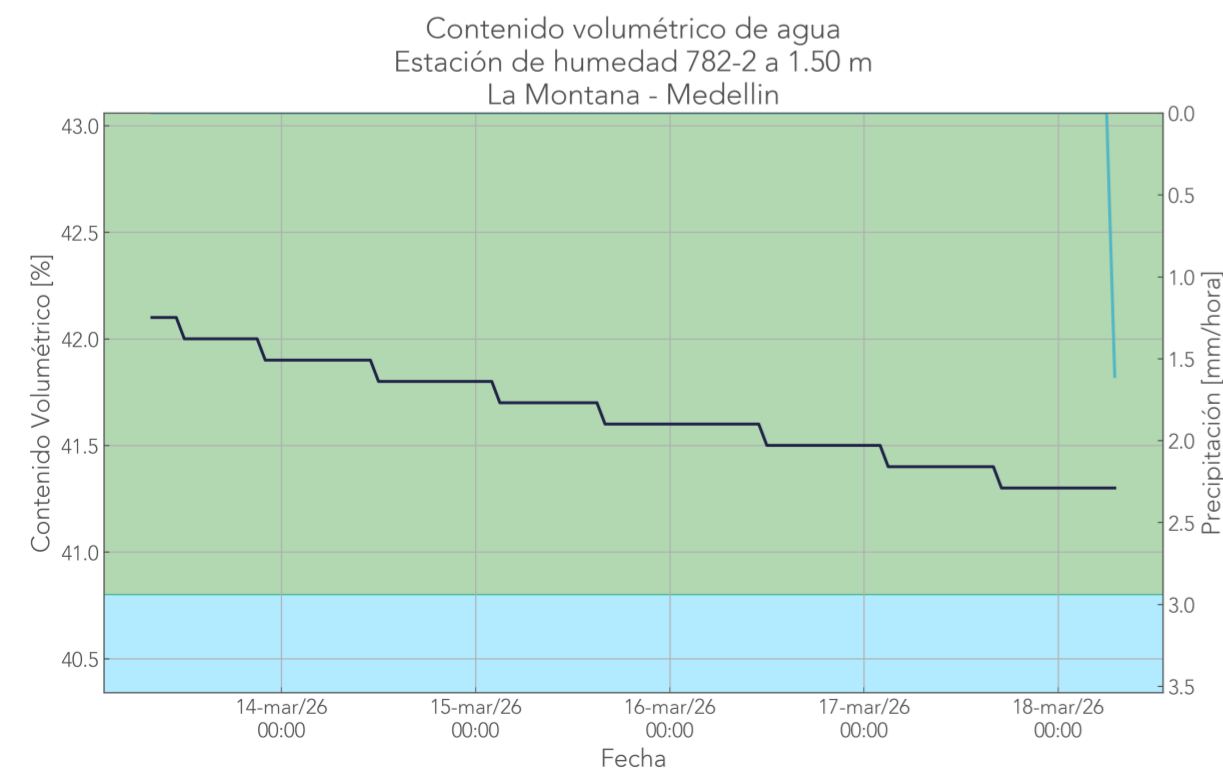
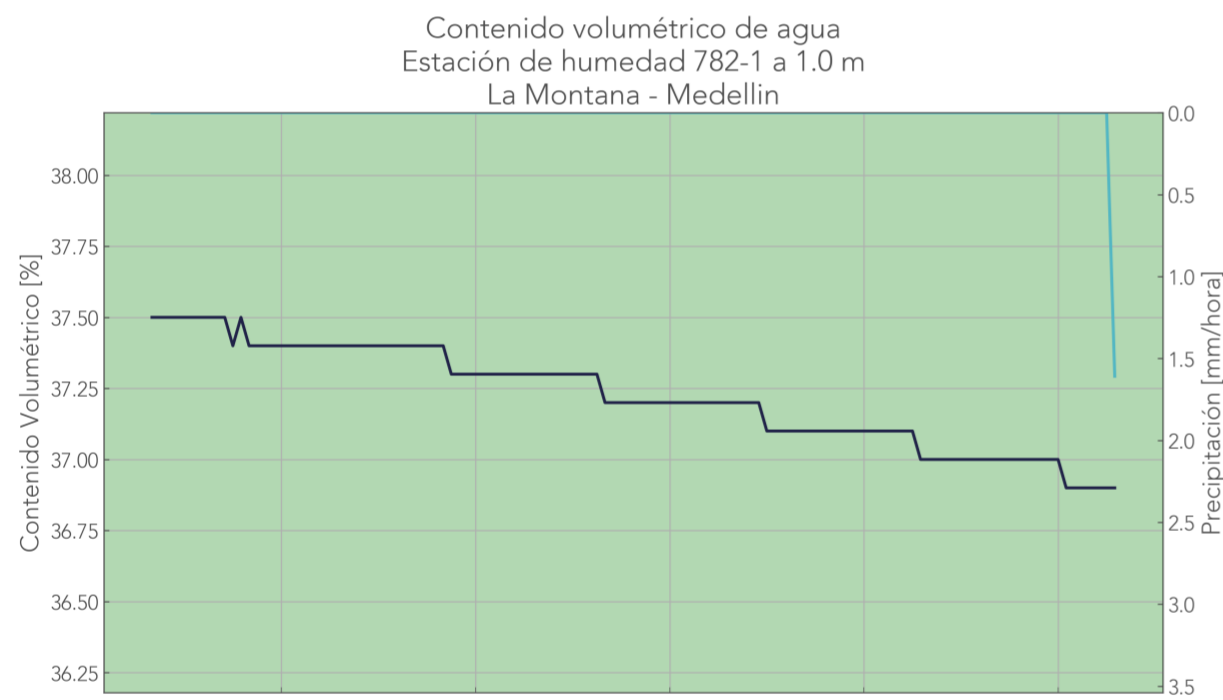


— Humedad del suelo [%]    — Precipitación [mm/hora]  
 ■ Muy Bajo    ■ Bajo    ■ Normal    ■ Alto    ■ Muy Alto

Comparación Reciente-Antecedente  
Pluviómetro Tierra Alta - Medellín

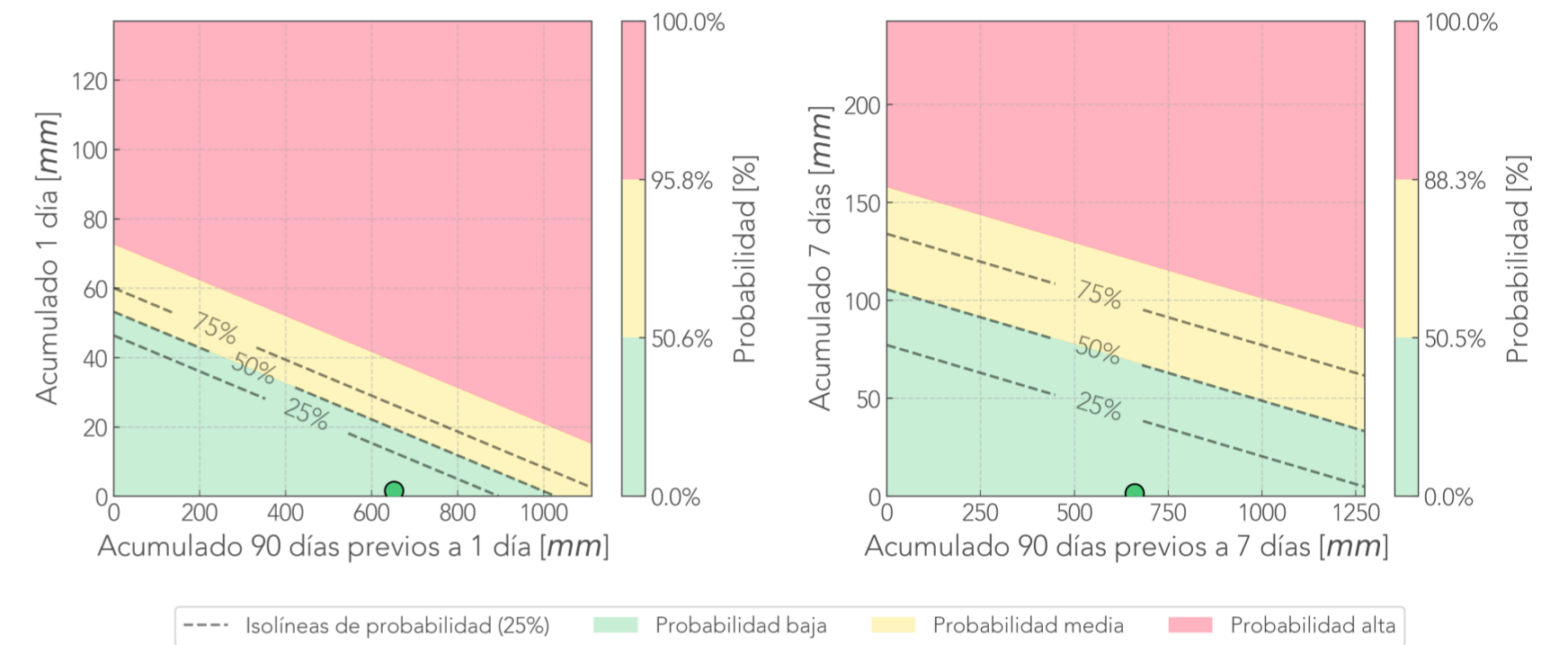


Deslizamiento: La Montana  
Pluviómetro 781.  
Acelerómetro 873.  
Humedad 782.  
Tensiómetro 783.

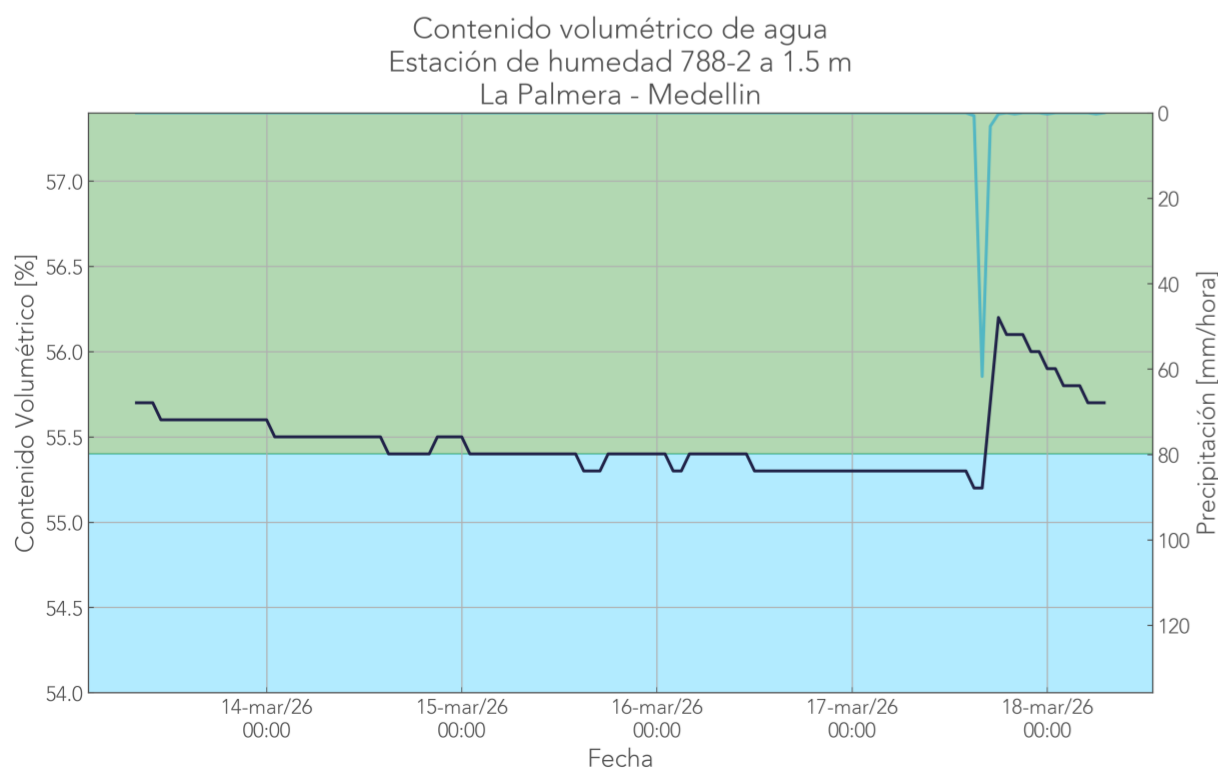
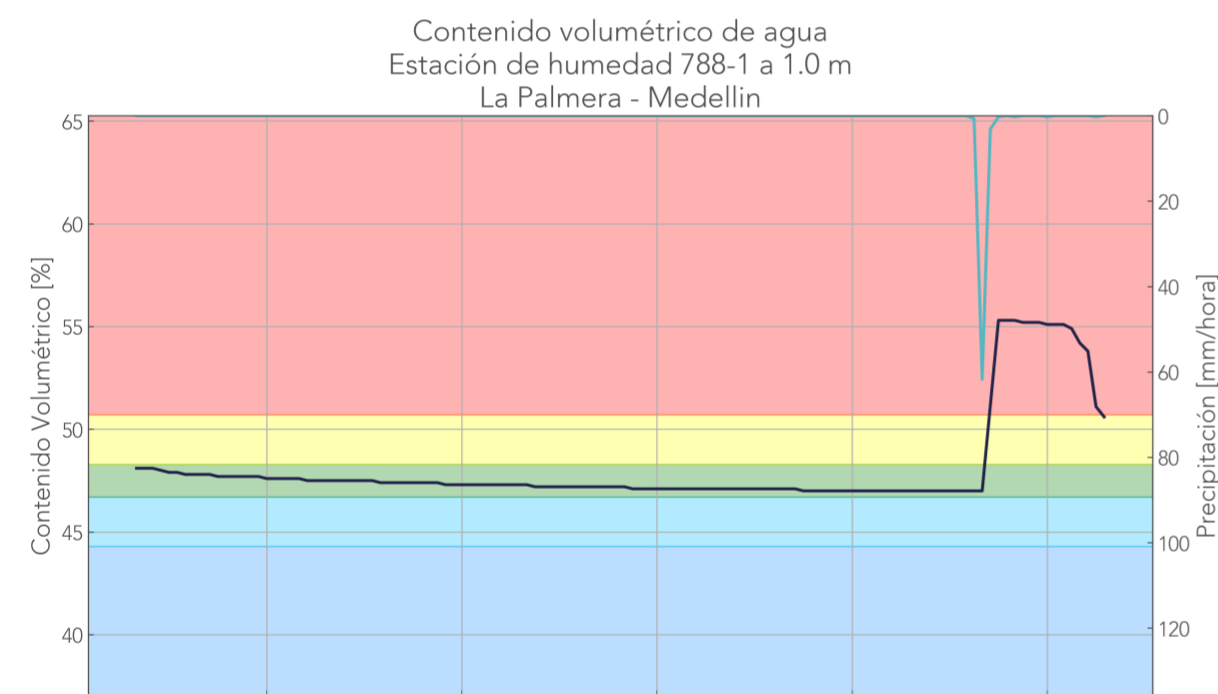


— Humedad del suelo [%] — Precipitación [mm/hora]  
 ■ Muy Bajo ■ Bajo ■ Normal ■ Alto  
 ■ Muy Alto

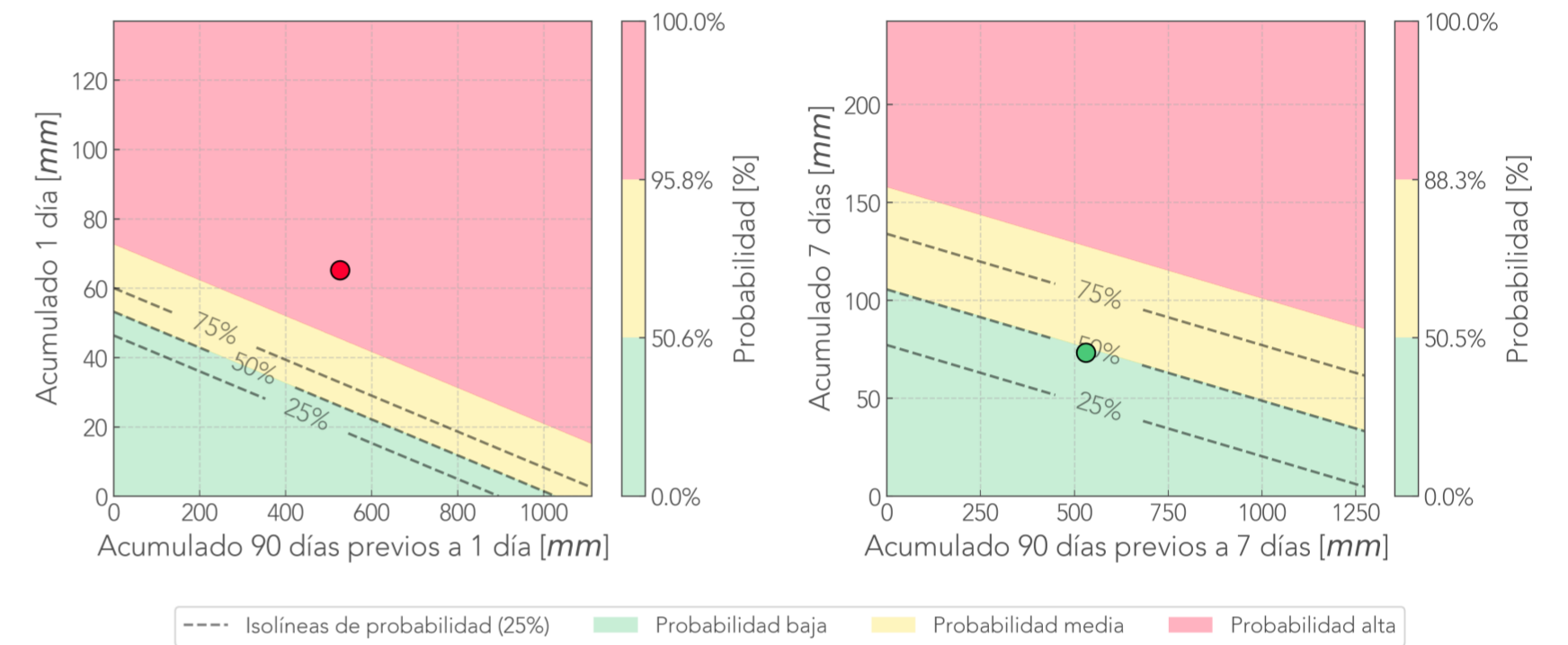
Comparación Reciente-Antecedente  
Pluviómetro La Montana - Medellín



Deslizamiento: La Palmera  
 Pluviómetro 787.  
 Acelerómetro 844.  
 Acelerómetro 845.  
 Acelerómetro 846.  
 Humedad 788. 1.0 m: Muy Alto (51.8%)  
 Tensiómetro 790. 23h saturadas.



Comparación Reciente-Antecedente  
 Pluviómetro La Palmera - Medellín

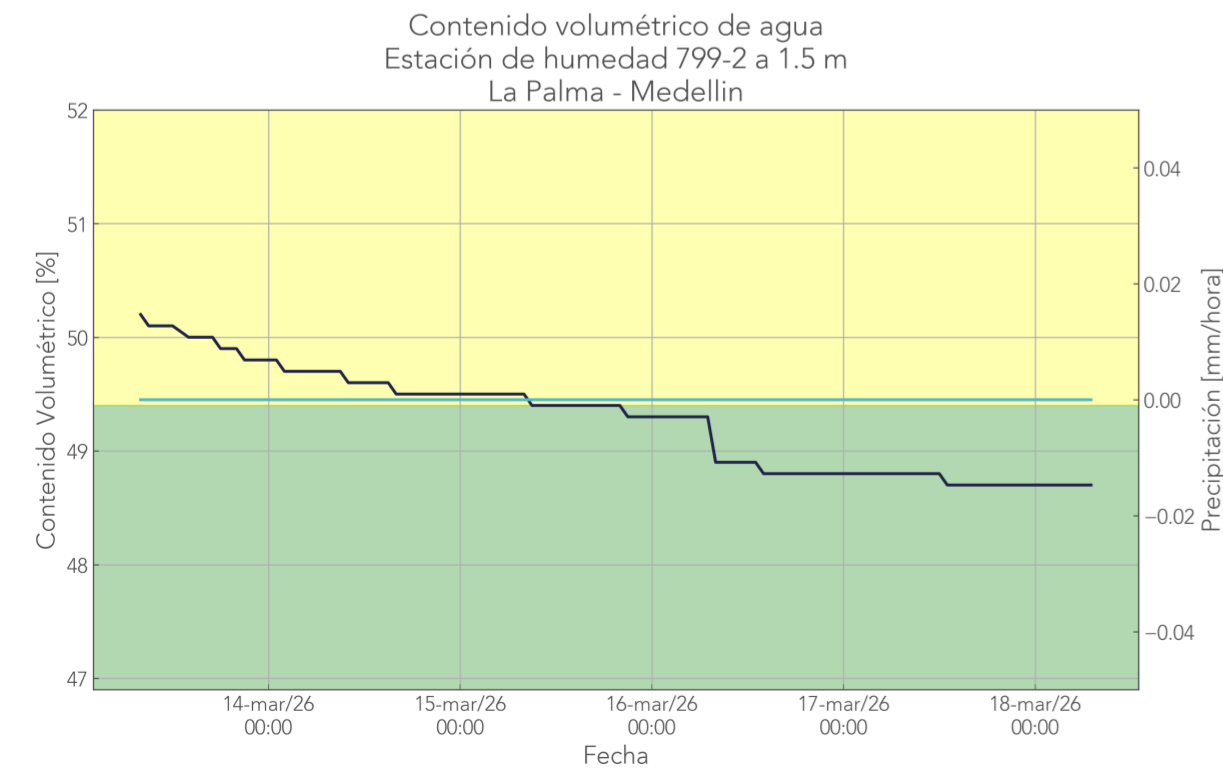
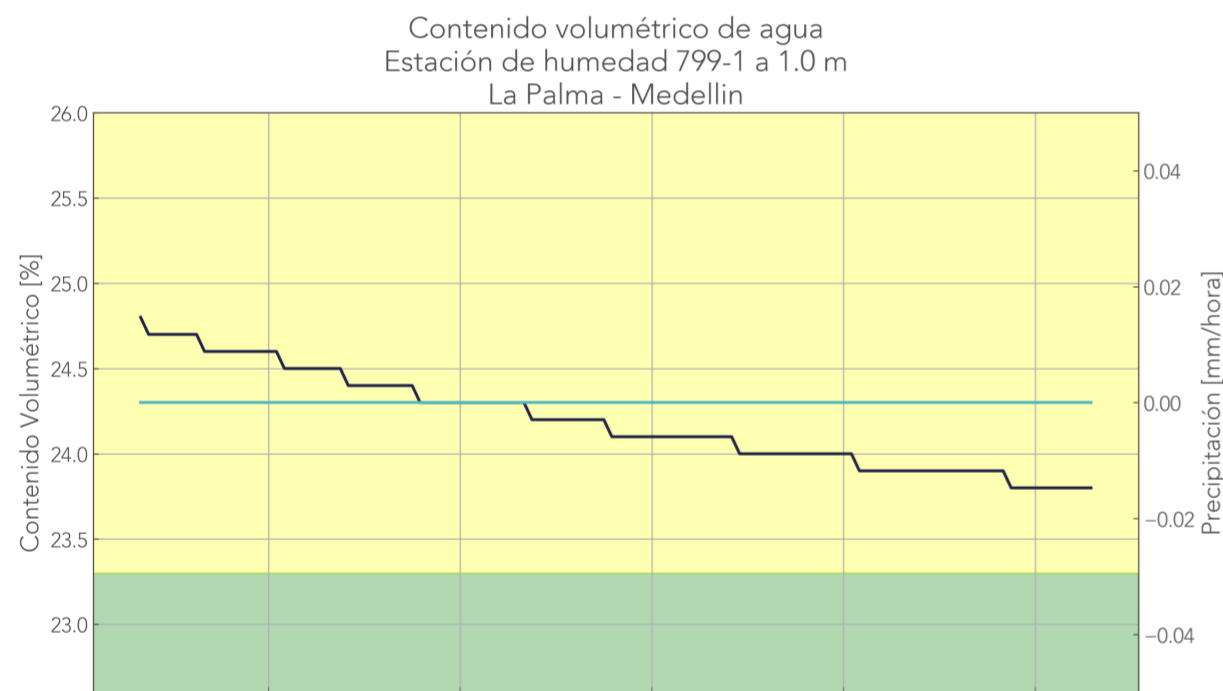
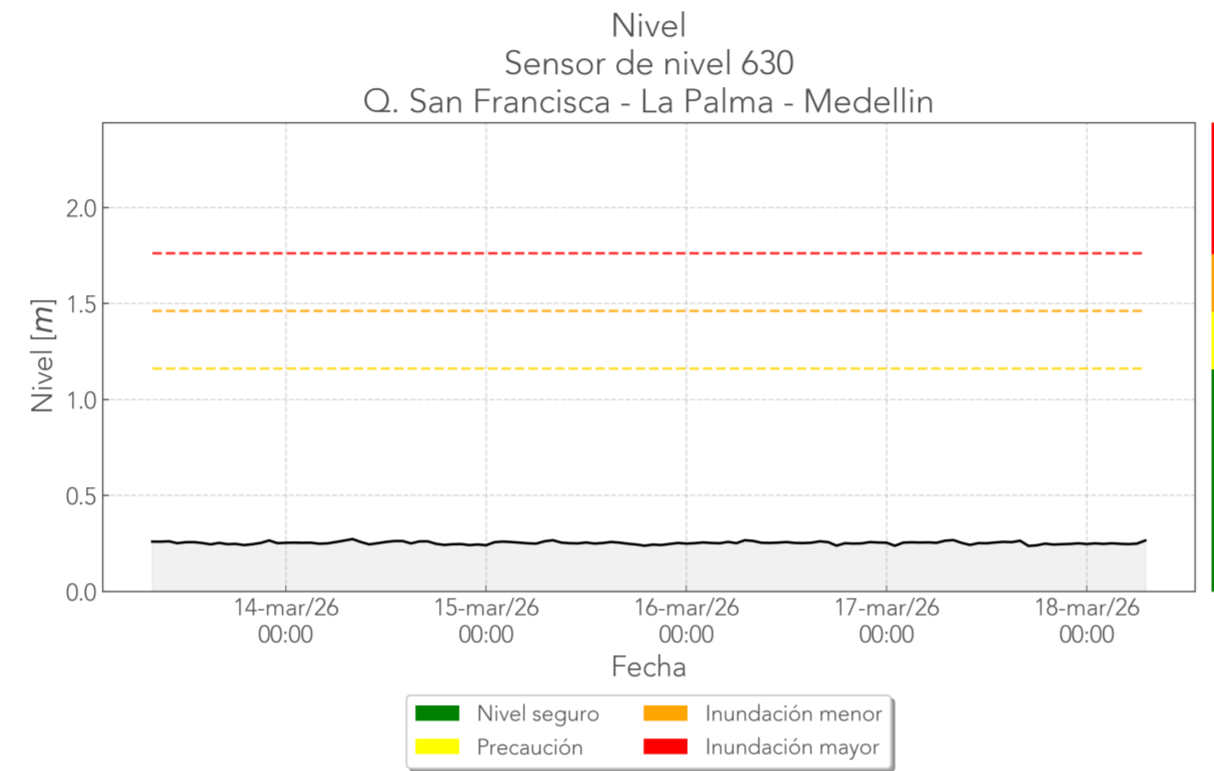


— Humedad del suelo [%]    — Precipitación [mm/hora]  
 ■ Muy Bajo    ■ Bajo    ■ Normal    ■ Alto    ■ Muy Alto

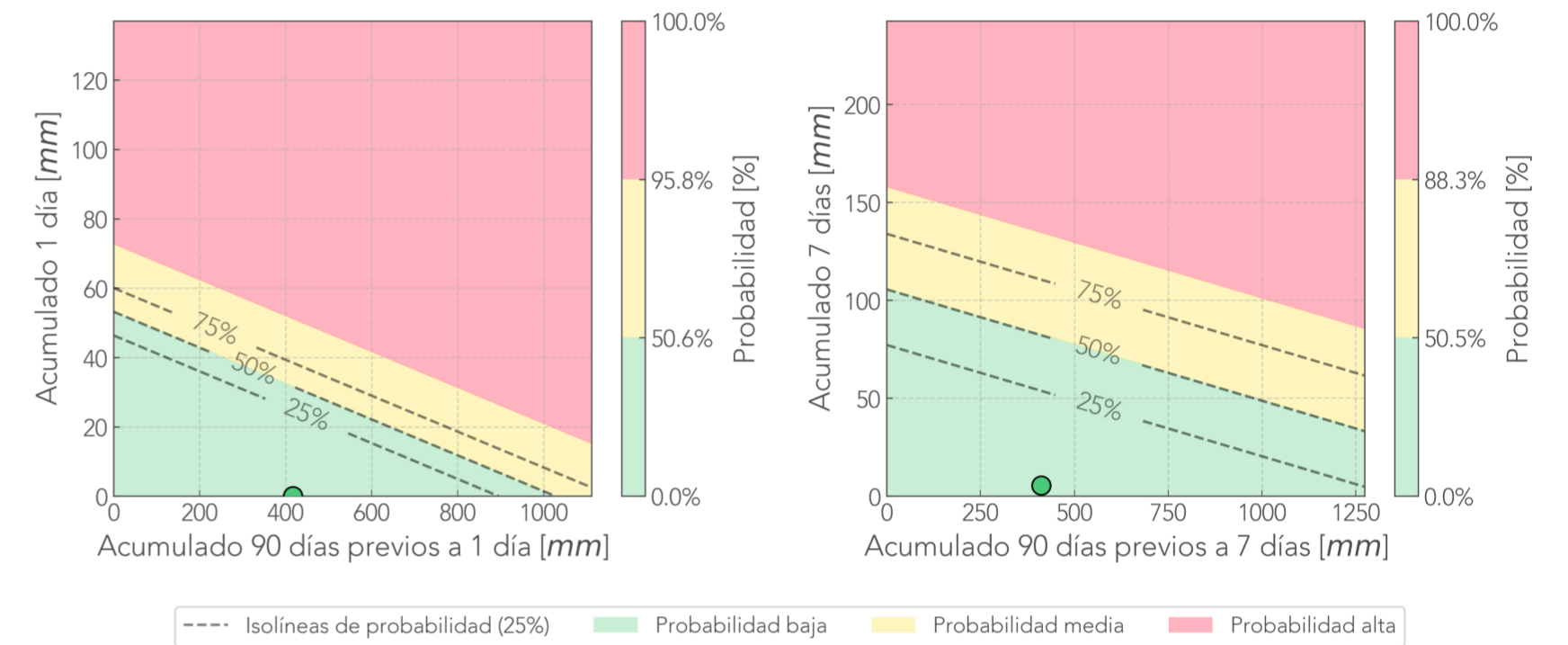
# Informe de monitoreo: La Palma

Fecha de reporte:  
18-mar-26

Deslizamiento: La Palma  
Pluviómetro 798.  
Acelerómetro 864.  
Humedad 799. 1.0 m: Alto (23.9%)  
Tensiómetro 800. 23h saturadas.  
Nivel 630.



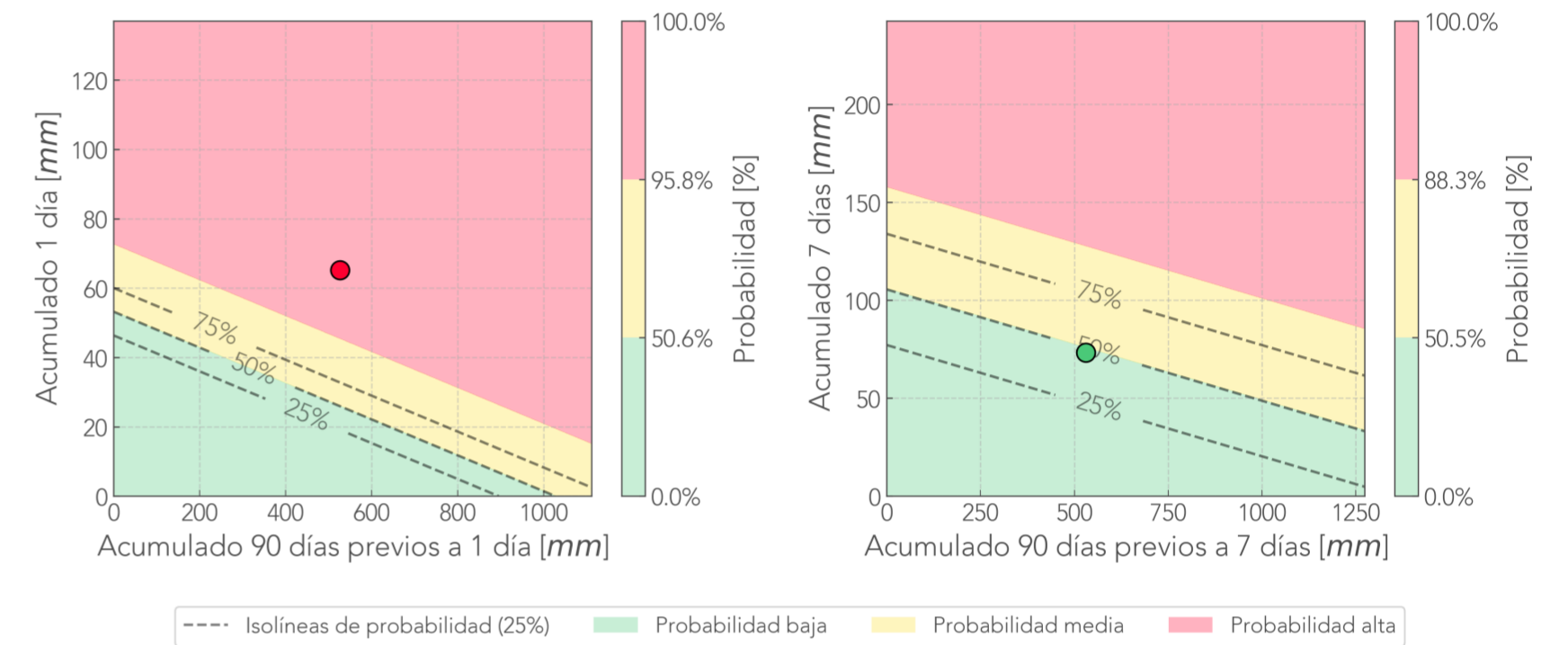
Comparación Reciente-Antecedente  
Pluviómetro La Palma - Medellín



— Humedad del suelo [%] — Muy Bajo — Normal — Muy Alto  
— Precipitación [mm/hora] — Bajo — Alto

Deslizamiento: Los Balsos  
Pluviómetro 787.  
Cámara Los\_Balsos.

Comparación Reciente-Antecedente  
Pluviómetro La Palmera - Medellín



Última foto



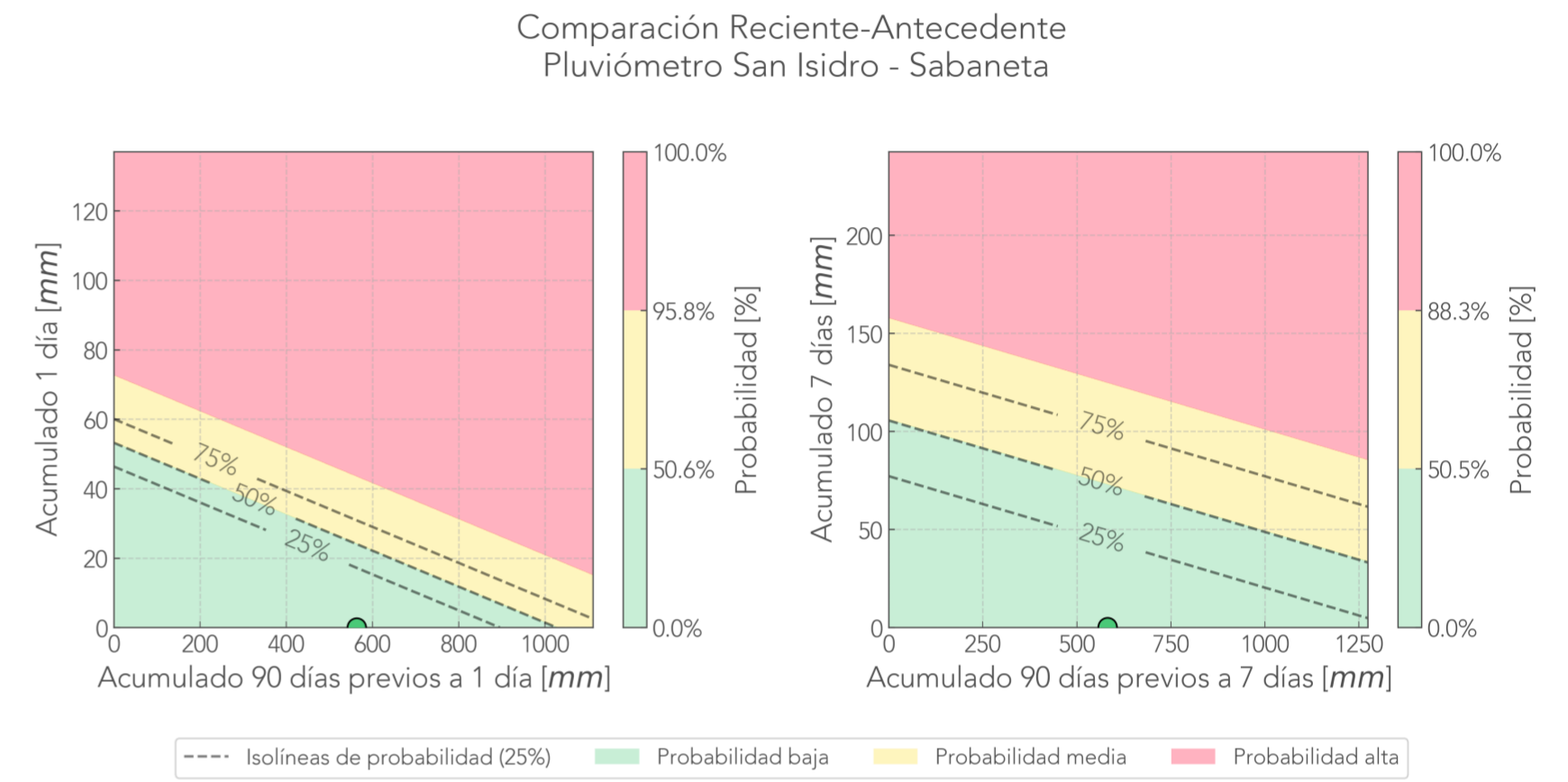
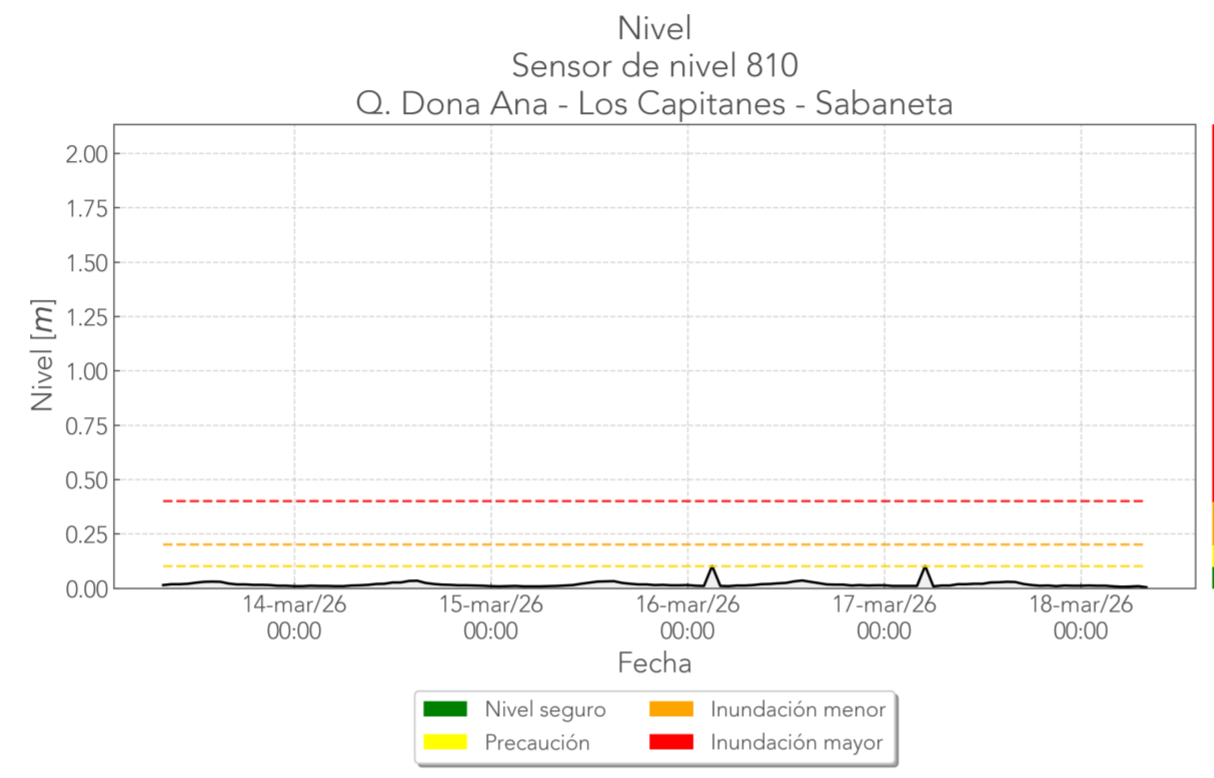
24 horas antes



7 días antes



Deslizamiento: San Isidro  
Pluviómetro 34.  
Cámara San\_Isidro.  
Nivel 810.



Última foto



24 horas antes

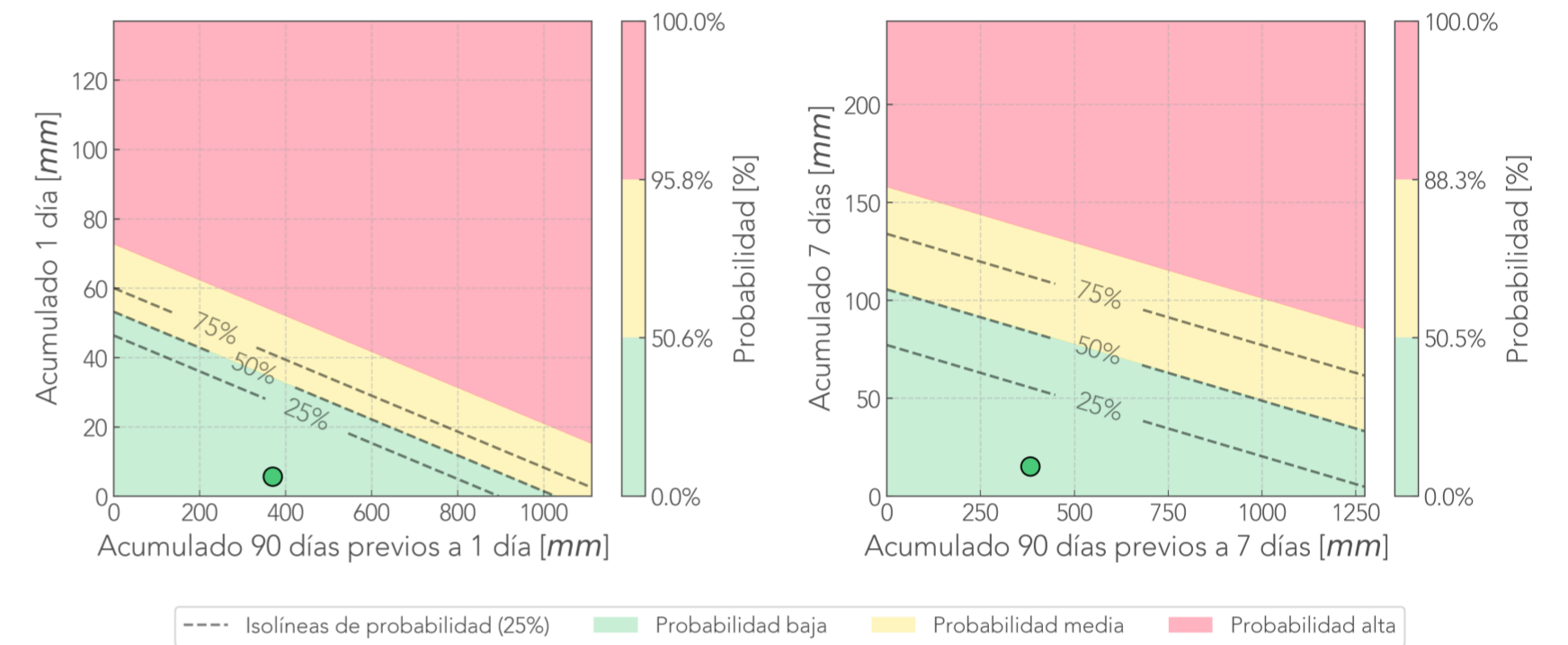


7 días antes



Deslizamiento: Altos De Oriente  
Pluviómetro 274.  
Cámara Altos\_De\_Oriente.

Comparación Reciente-Antecedente  
Pluviómetro Altos De Oriente - Bello



Última foto



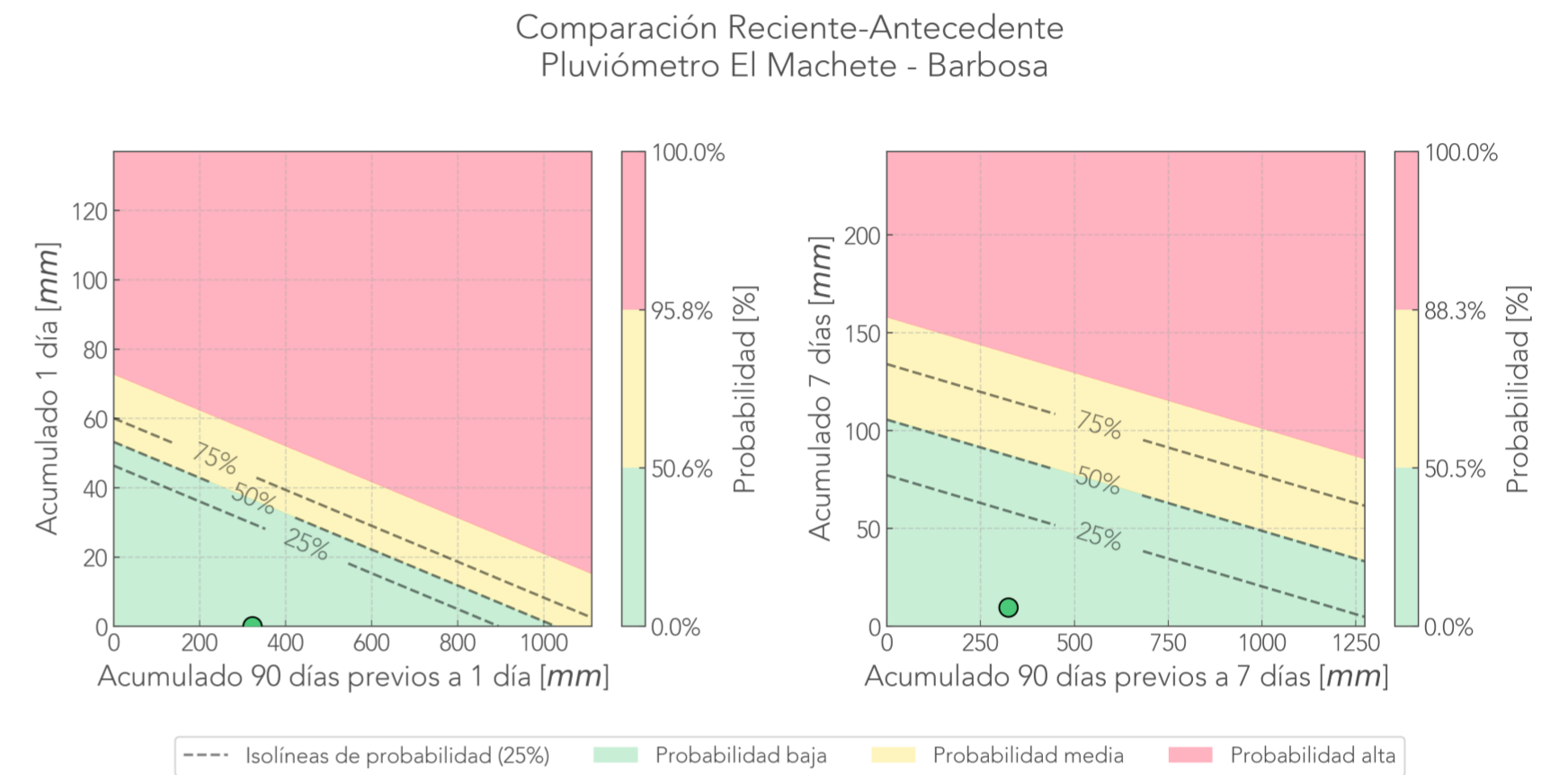
24 horas antes



7 días antes



Deslizamiento: El Machete  
Pluviómetro 323.  
Cámara El\_Machete.



Última foto



24 horas antes

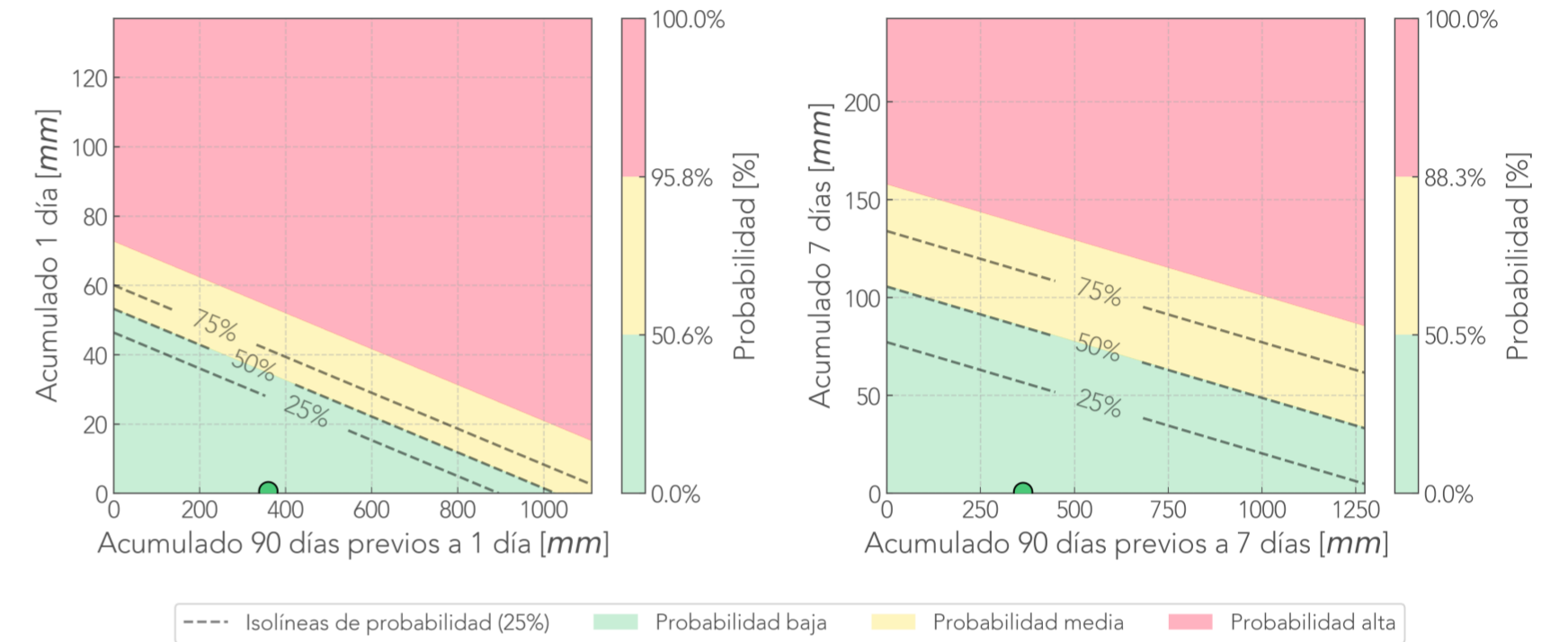


7 días antes



Deslizamiento: Santa Rita  
Pluviómetro 820.  
Cámara Santa\_Rita.

Comparación Reciente-Antecedente  
Pluviómetro Santa Rita - Medellín



Última foto



24 horas antes



7 días antes

