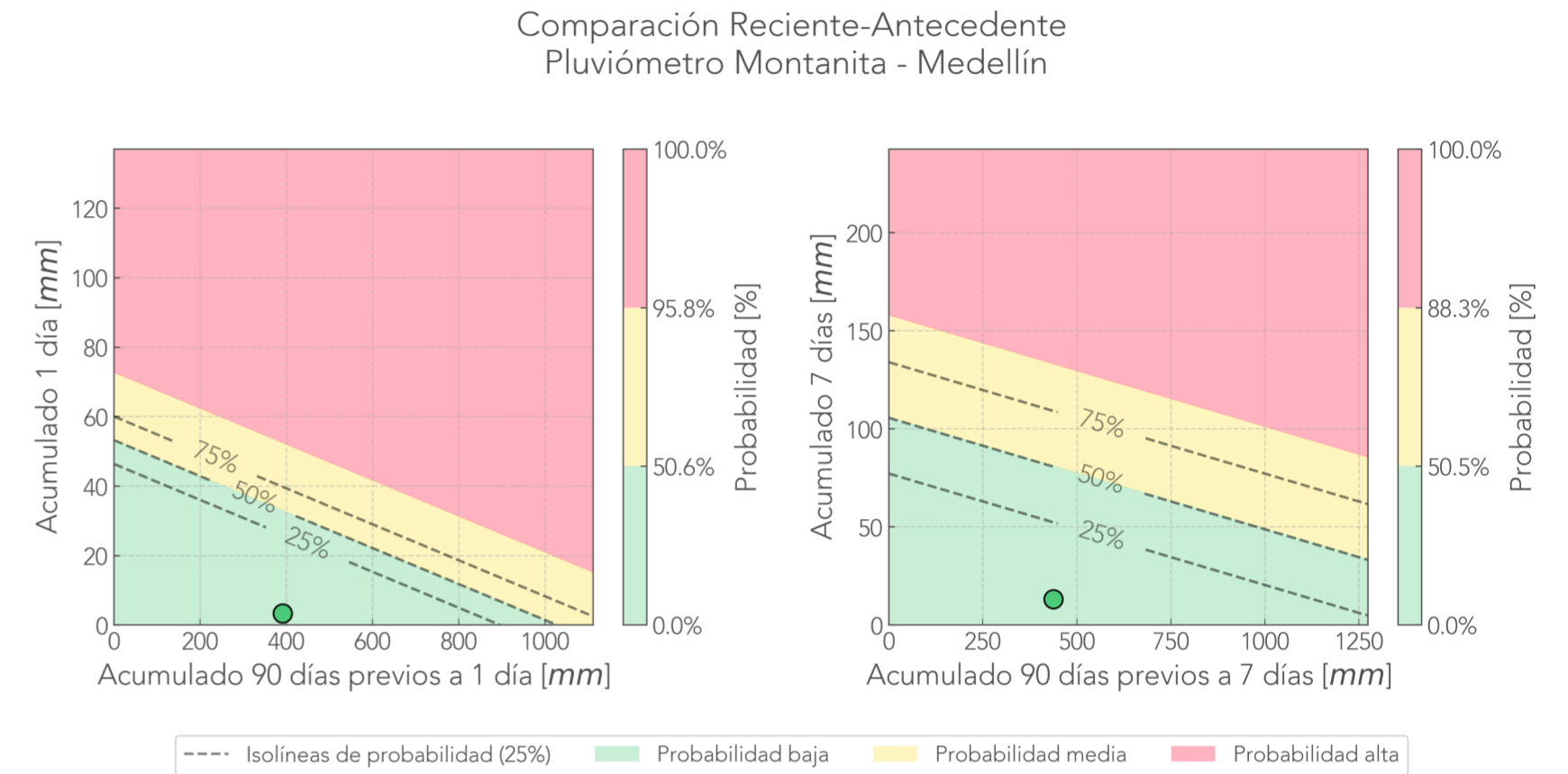




Este es un reporte de monitoreo de las 24h  
antecedentes de los sitios críticos.  
Fue generado automáticamente.

Geotecnia - SIATA

Deslizamiento: Montanita  
 Pluviómetro 418.  
 Extensómetro 453. Error en consulta. Último dato: 2022-04-04 12:26:00.0000  
 Acelerómetro 454. Error en consulta de datos.  
 Humedad 455. Error en consulta.  
 TDR 100305 Cable 1: Inactivo.  
 TDR 100305 Cable 2: Inactivo.  
 Cámara Montanita.



Última foto



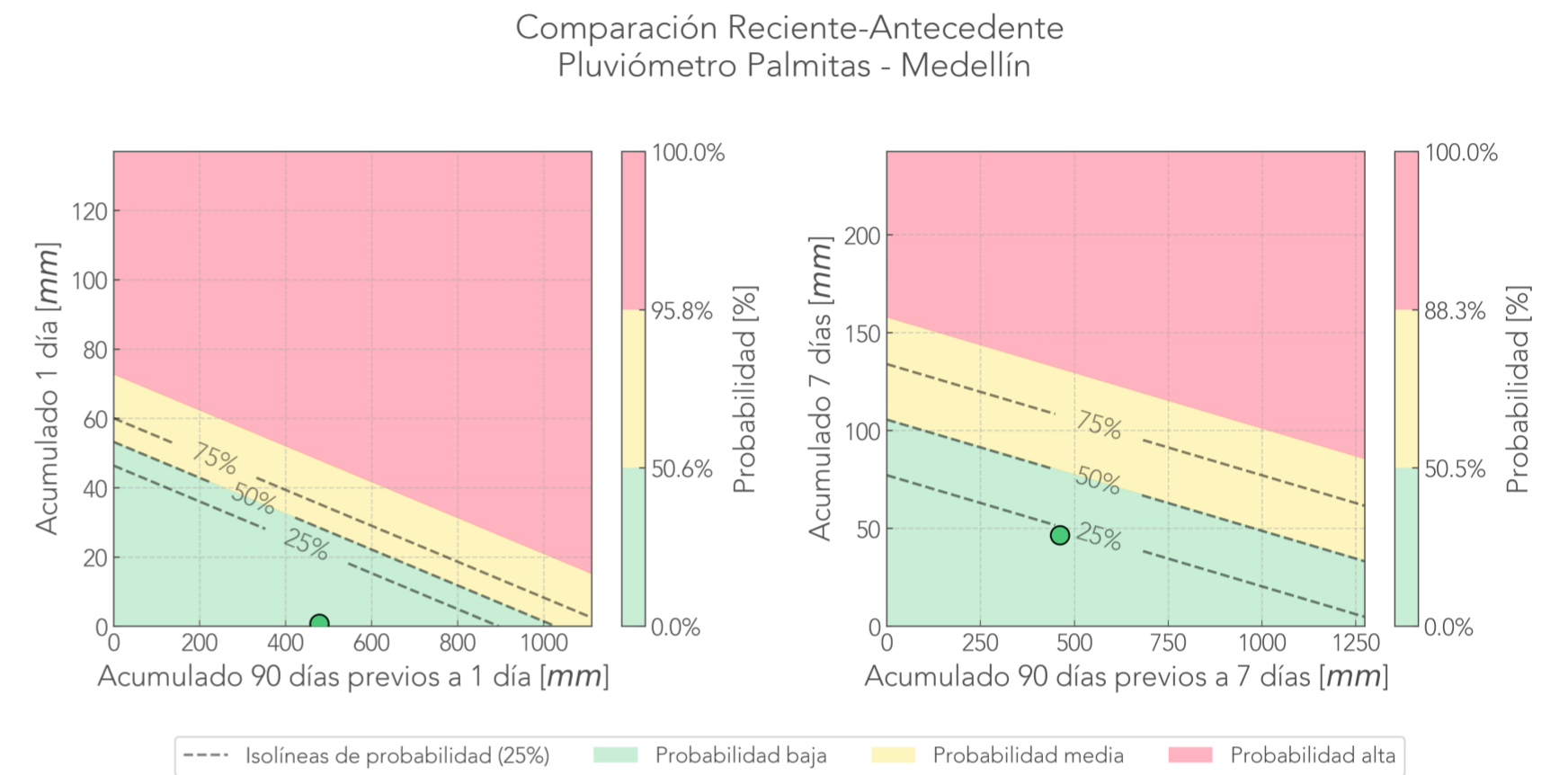
24 horas antes



7 días antes




Deslizamiento: Palmitas  
Pluviómetro 320.  
Cámara Palmitas.



Última foto



24 horas antes



7 días antes

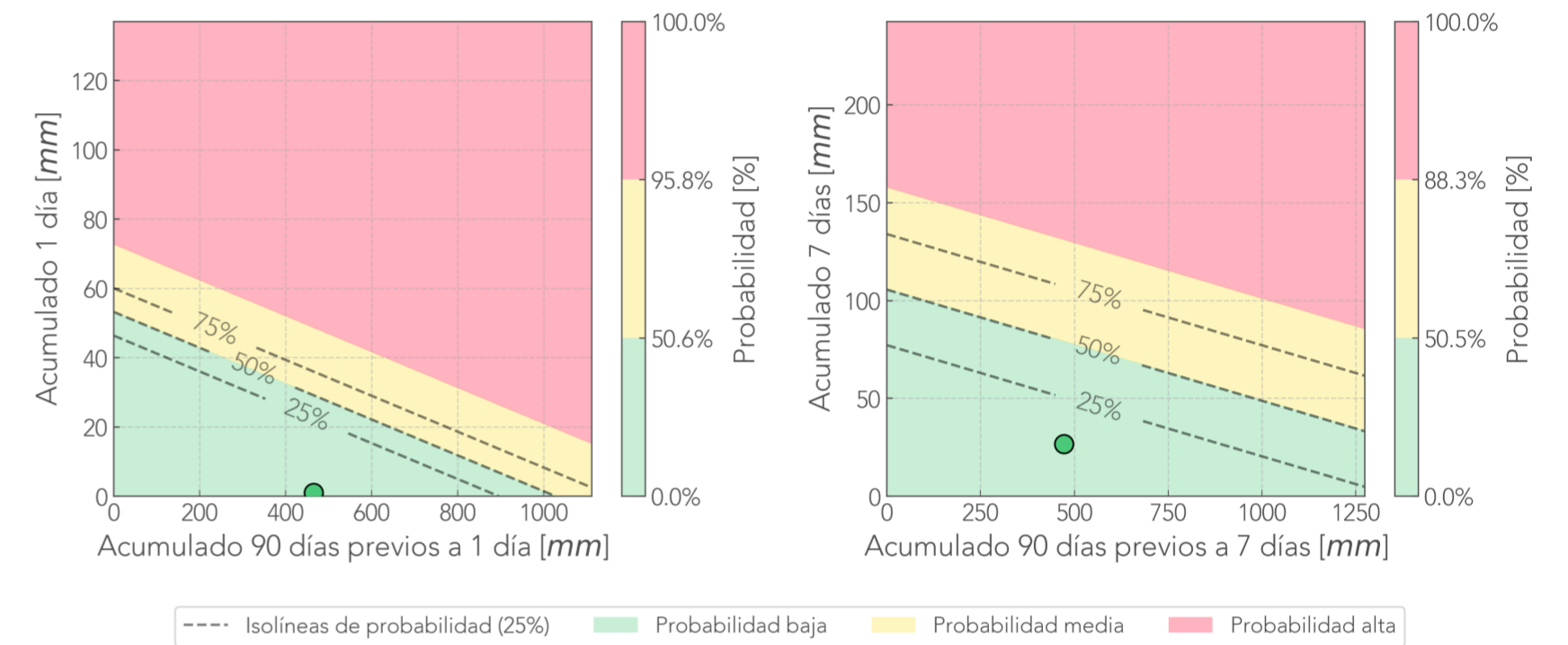


# Informe de monitoreo: Pajarito

Fecha de reporte:  
8-mar-26

Deslizamiento: Pajarito  
Pluviómetro 20.  
TDR 100479 Cable 1: Inactivo.  
TDR 100479 Cable 2: Inactivo.

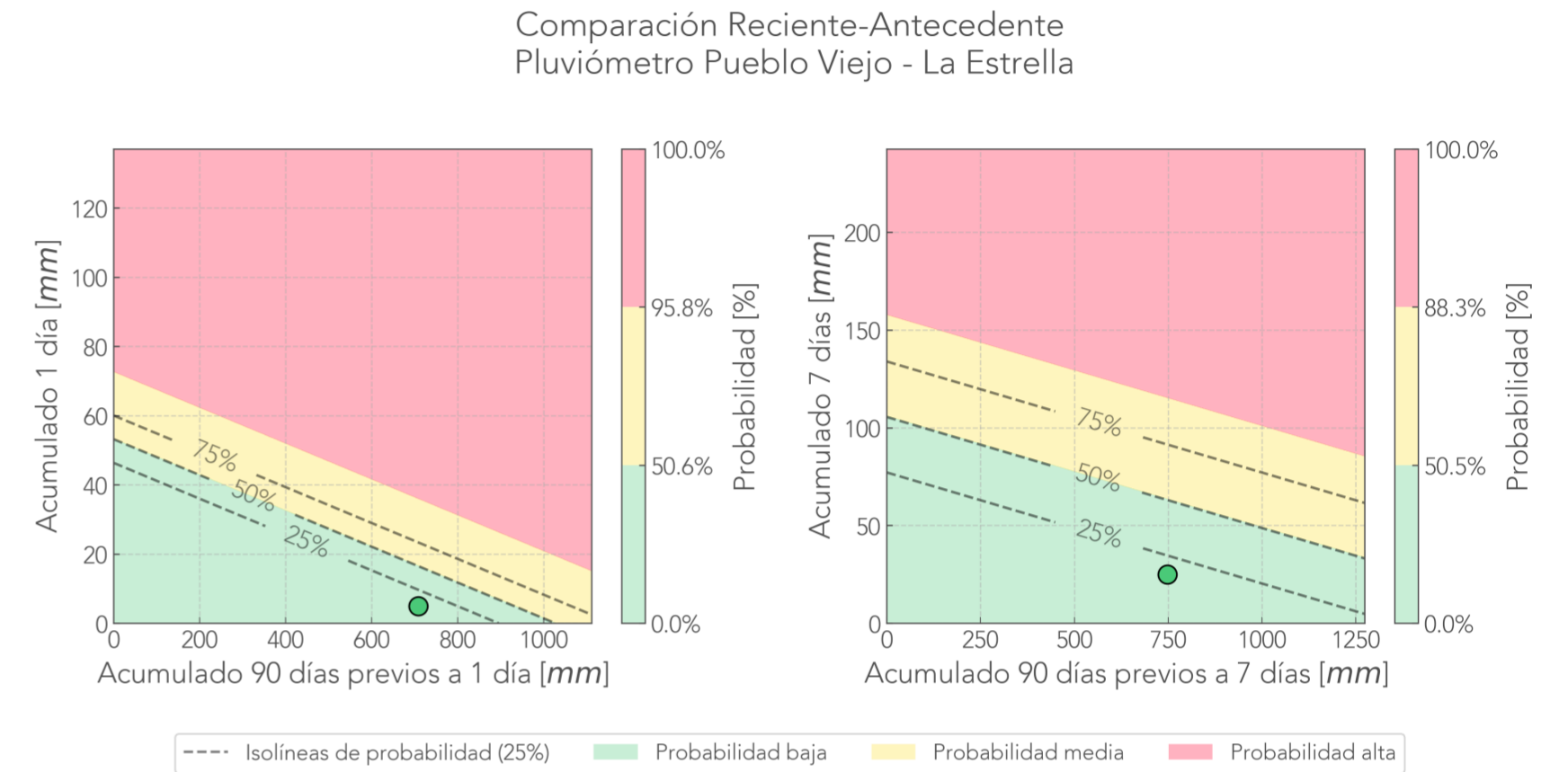
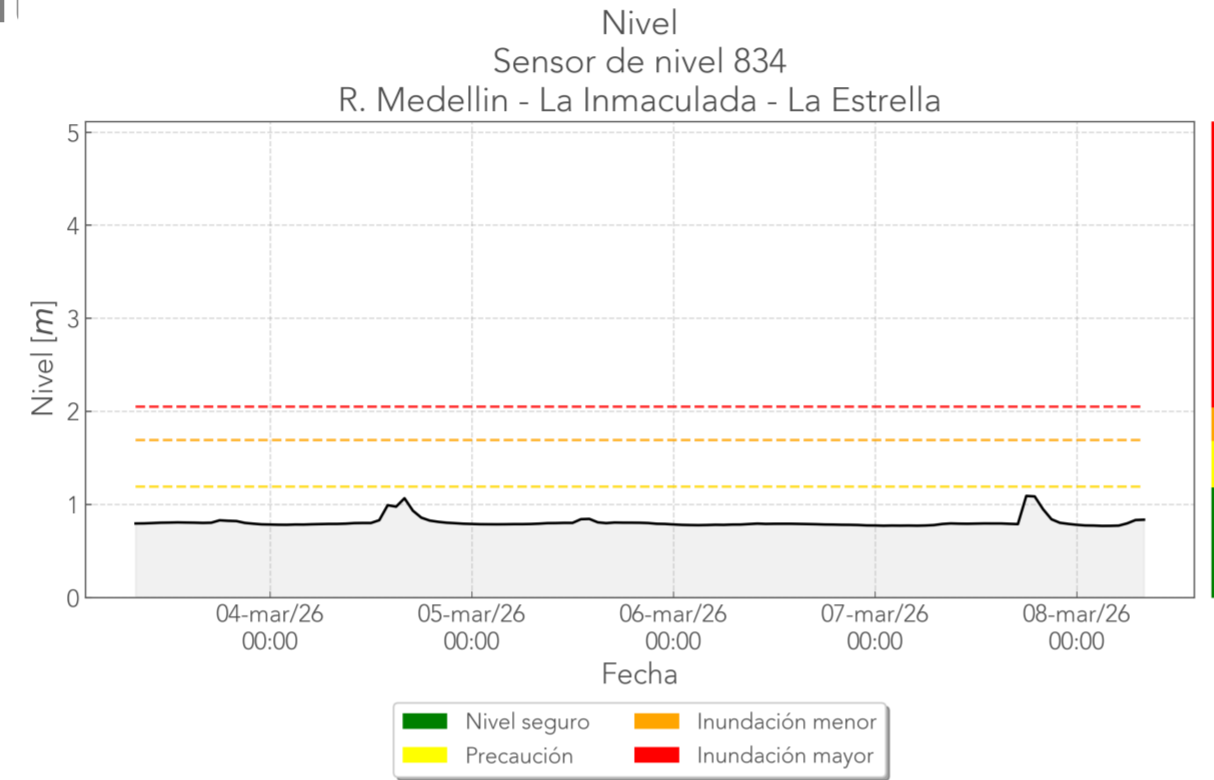
Comparación Reciente-Antecedente  
Pluviómetro Pajarito - Medellín



# Informe de monitoreo: Pueblo Viejo

Fecha de reporte:  
8-mar-26

Deslizamiento: Pueblo Viejo  
 Pluviómetro 420.  
 Extensómetro 556. Error en consulta. Último dato: 2023-05-25 00:23:00 0000  
 Acelerómetro 557. Error en consulta de  
 Humedad 555. Error en consulta.  
 TDR 100313 Cable 1: Inactivo.  
 TDR 100313 Cable 2: Inactivo.  
 Cámara Pueblo\_Viejo.  
 Nivel 834.



## Última foto



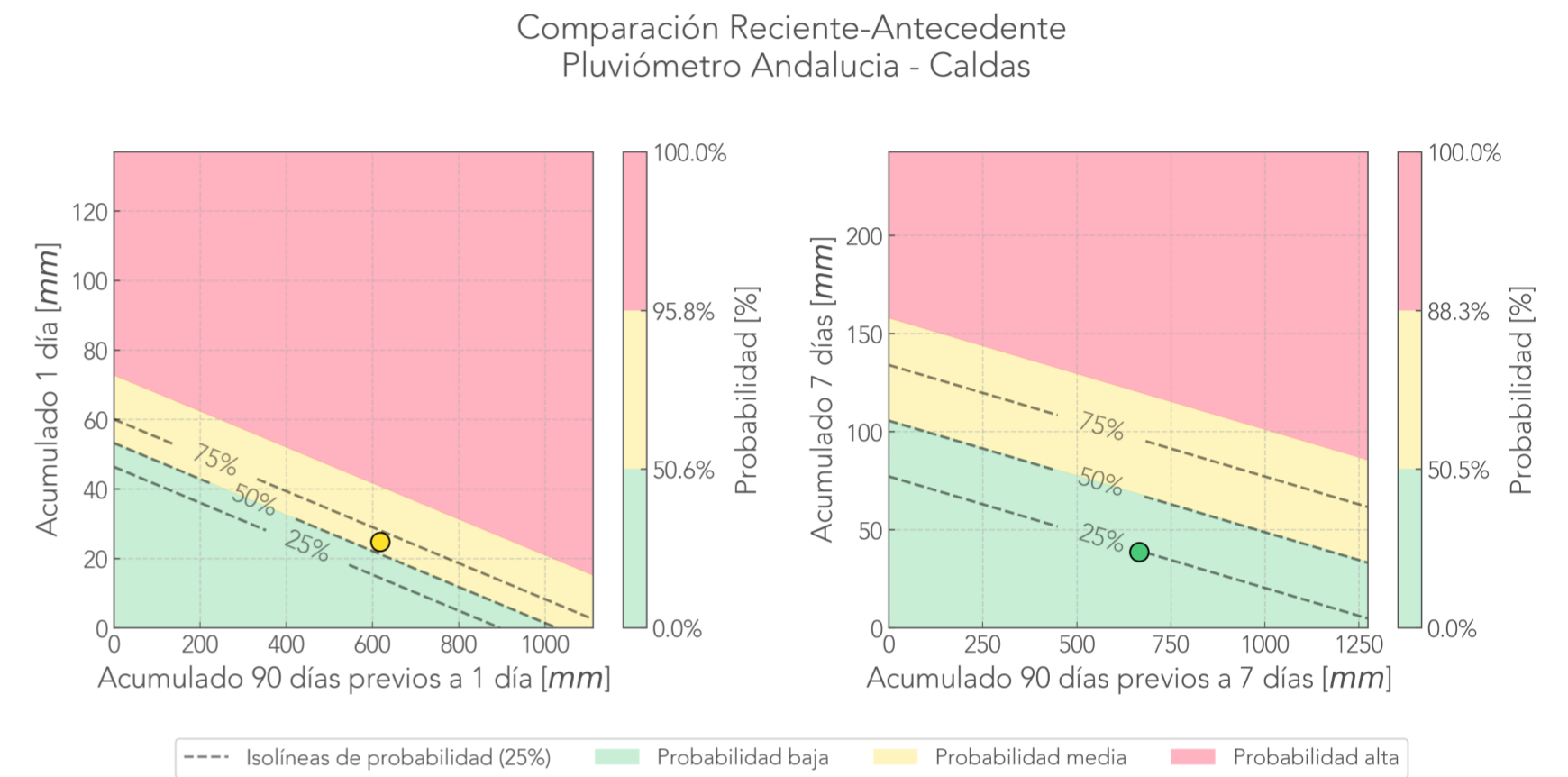
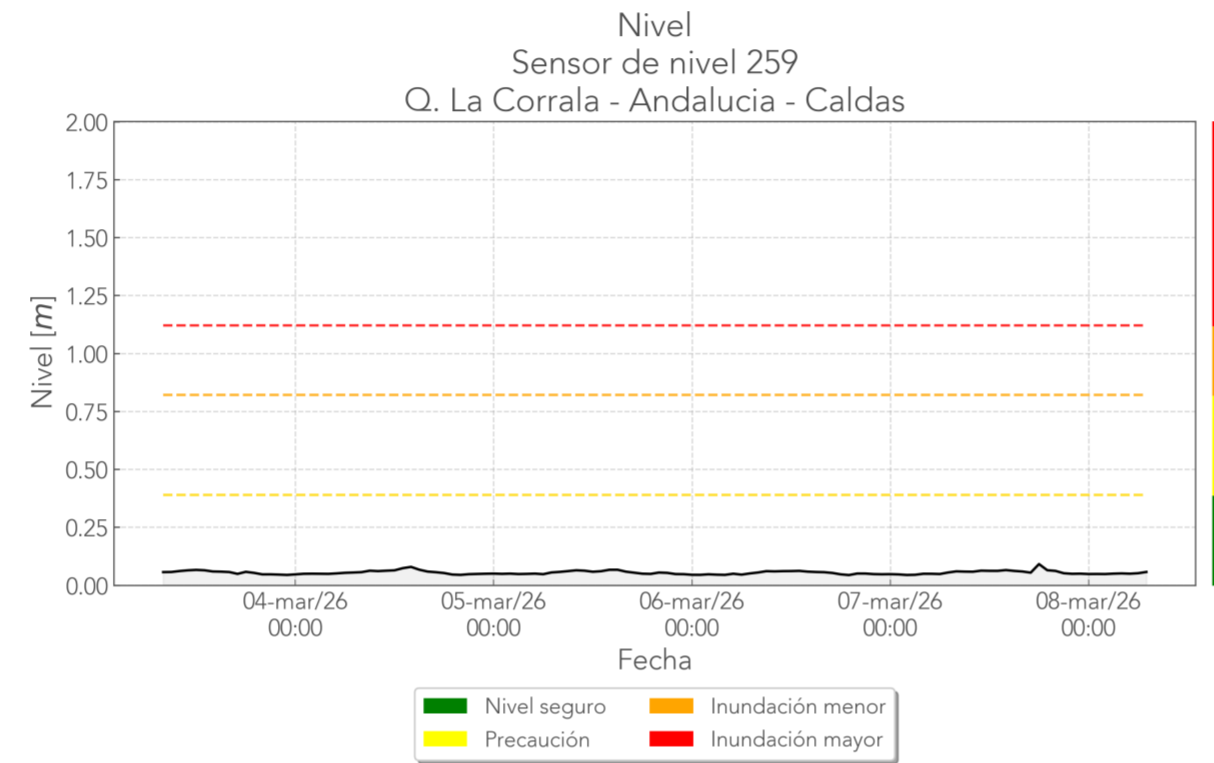
## 24 horas antes



## 7 días antes



Deslizamiento: Andalucía  
Pluviómetro 432.  
Cámara Andalucía.  
Nivel 259.



Última foto



24 horas antes



7 días antes

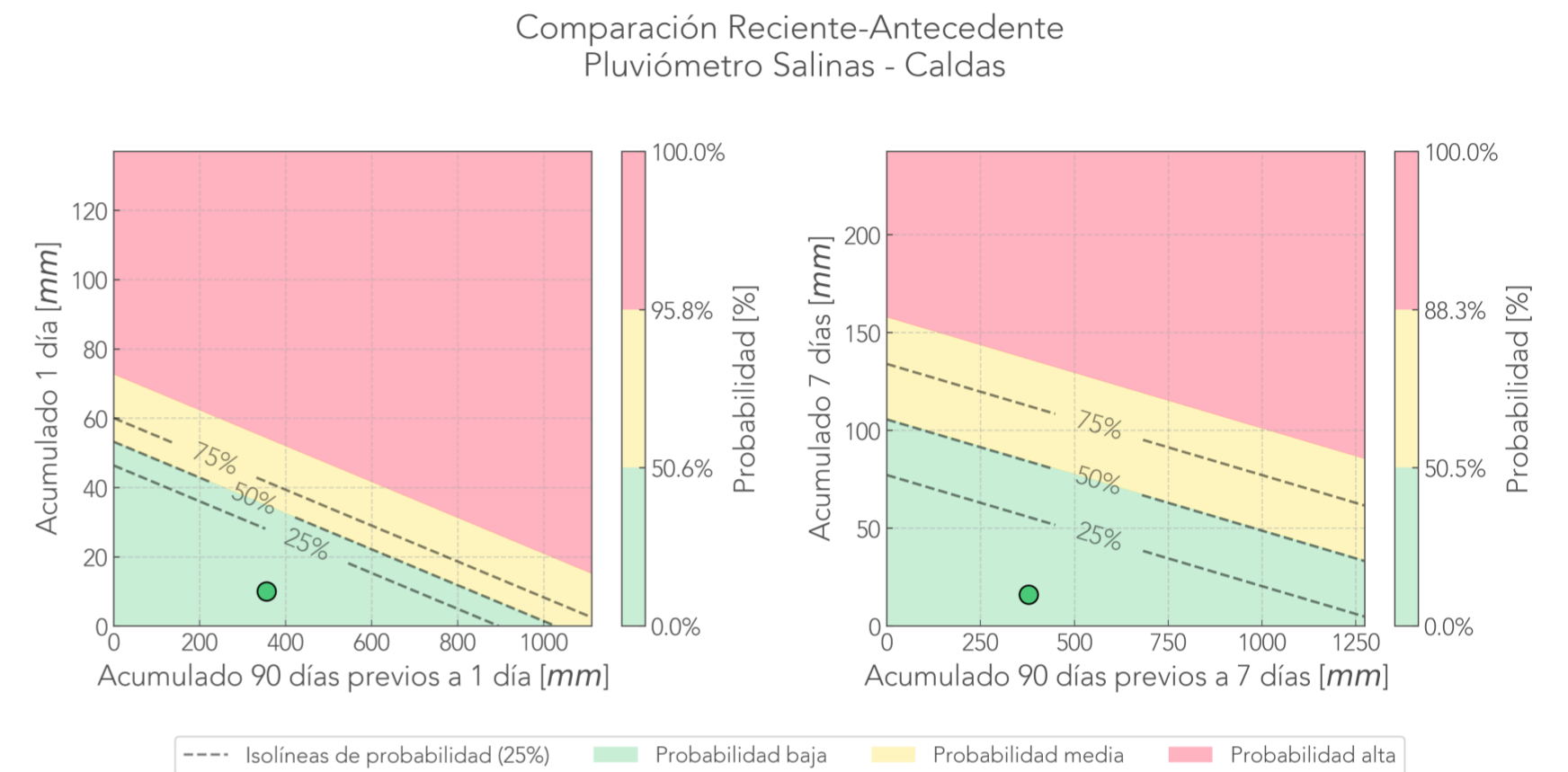


Deslizamiento: Salinas  
Pluviómetro 383.

Extensómetro 384. Error en consulta. Último dato: 2019-10-17 16:20:00.0000

Acelerómetro 381. Error en consulta de datos.

Cámara Salinas.



Última foto



24 horas antes



7 días antes



Deslizamiento: Ancon Norte

Pluviómetro 373.

Extensómetro 372. Error en consulta. Último dato: 2019-06-19 09:24:00.0000

Extensómetro 385. Error en consulta. Último dato: 2021-07-08 17:01:00.0000

Acelerómetro 379.

Acelerómetro 374. Error en consulta de datos.

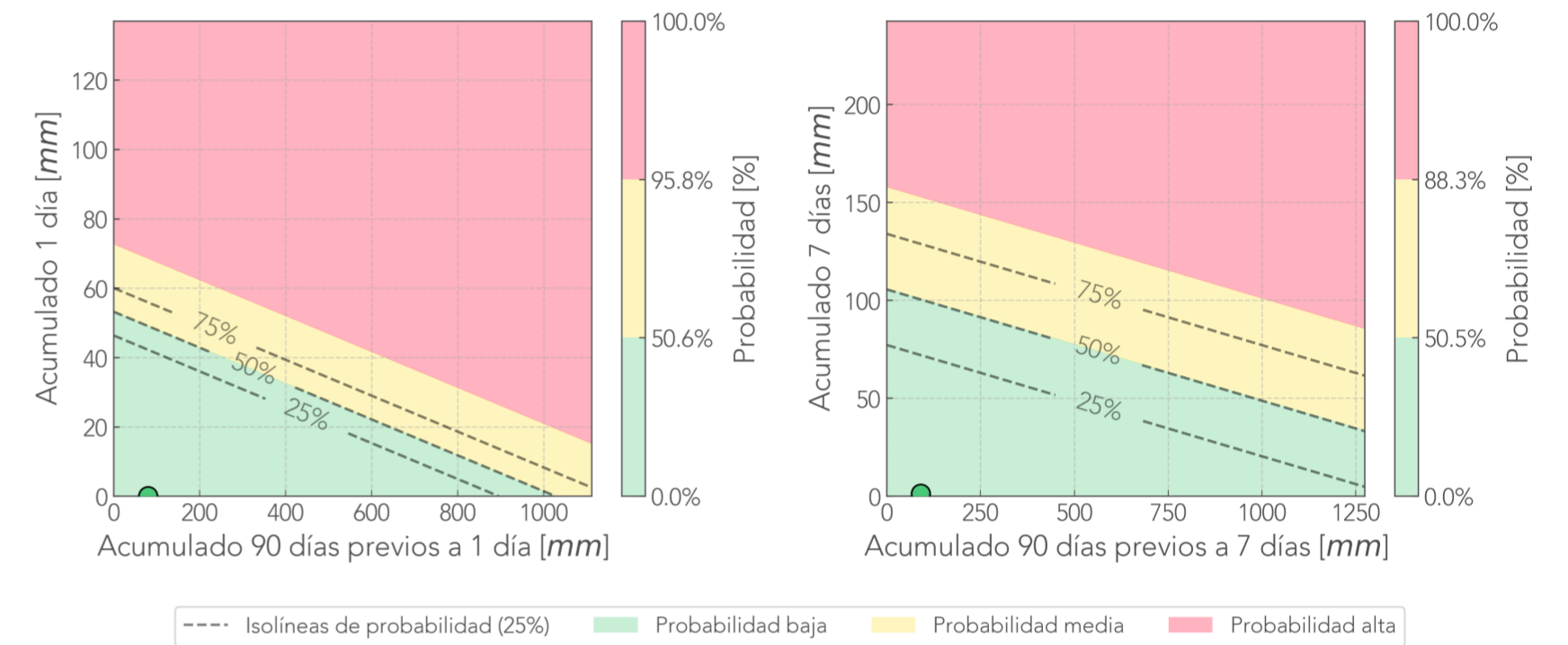
Acelerómetro 768.

Humedad 436. Error en consulta.

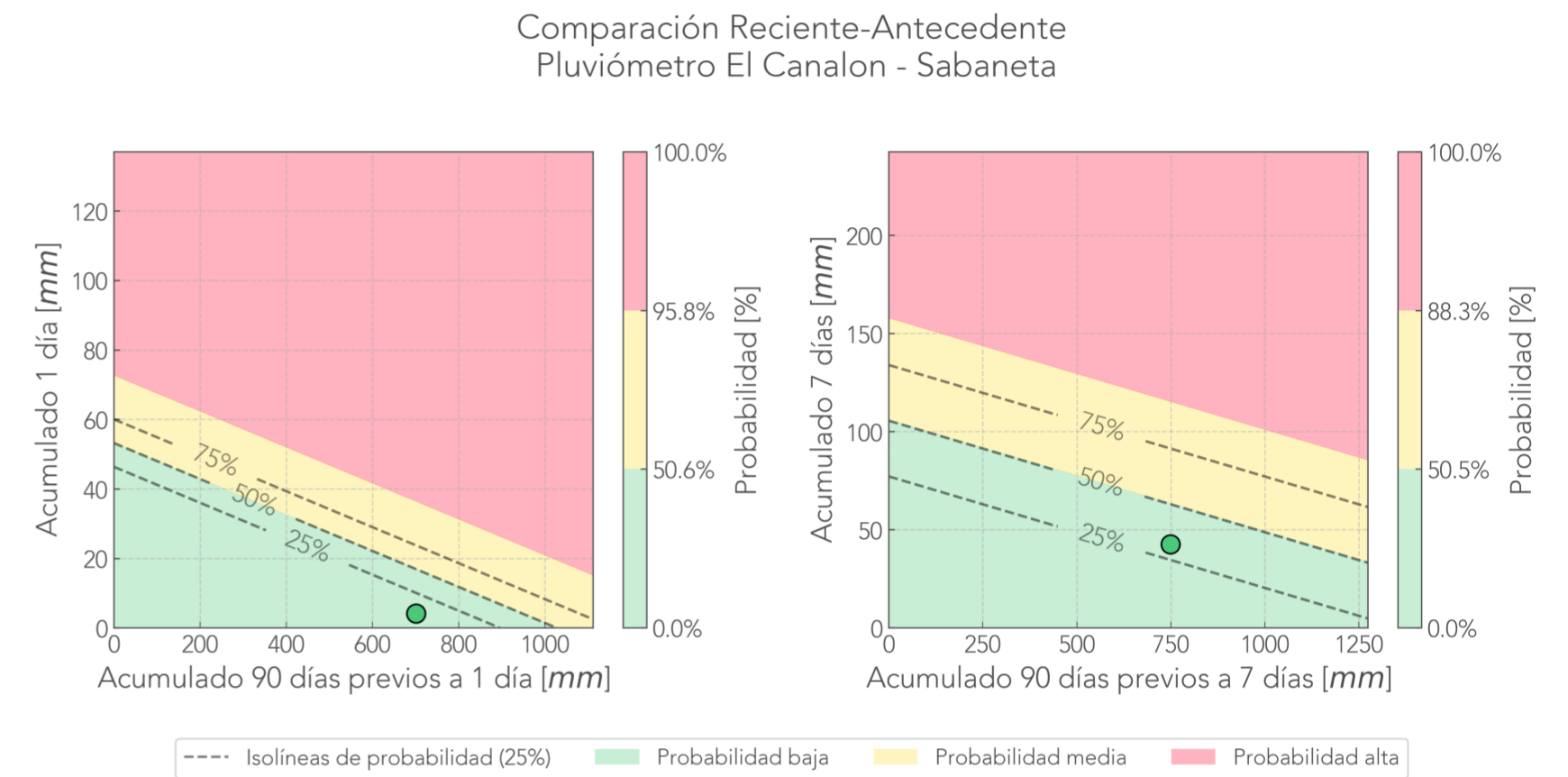
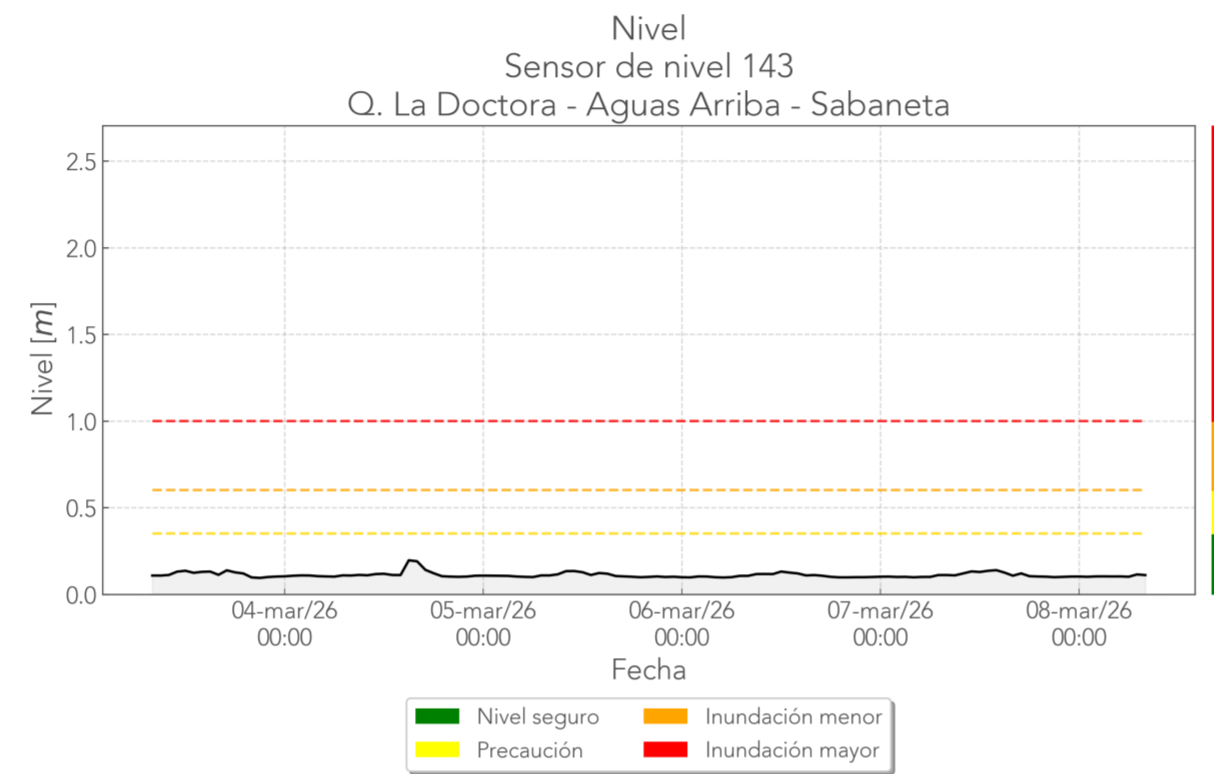
TDR 100269 Cable 1: Sin datos.

TDR 100269 Cable 2: Sin datos.


Comparación Reciente-Antecedente  
Pluviómetro Ancon Norte - Copacabana




Deslizamiento: El Canalon  
Pluviómetro 193.  
Cámara El\_Canalon.  
Nivel 143.




## Última foto



## 24 horas antes



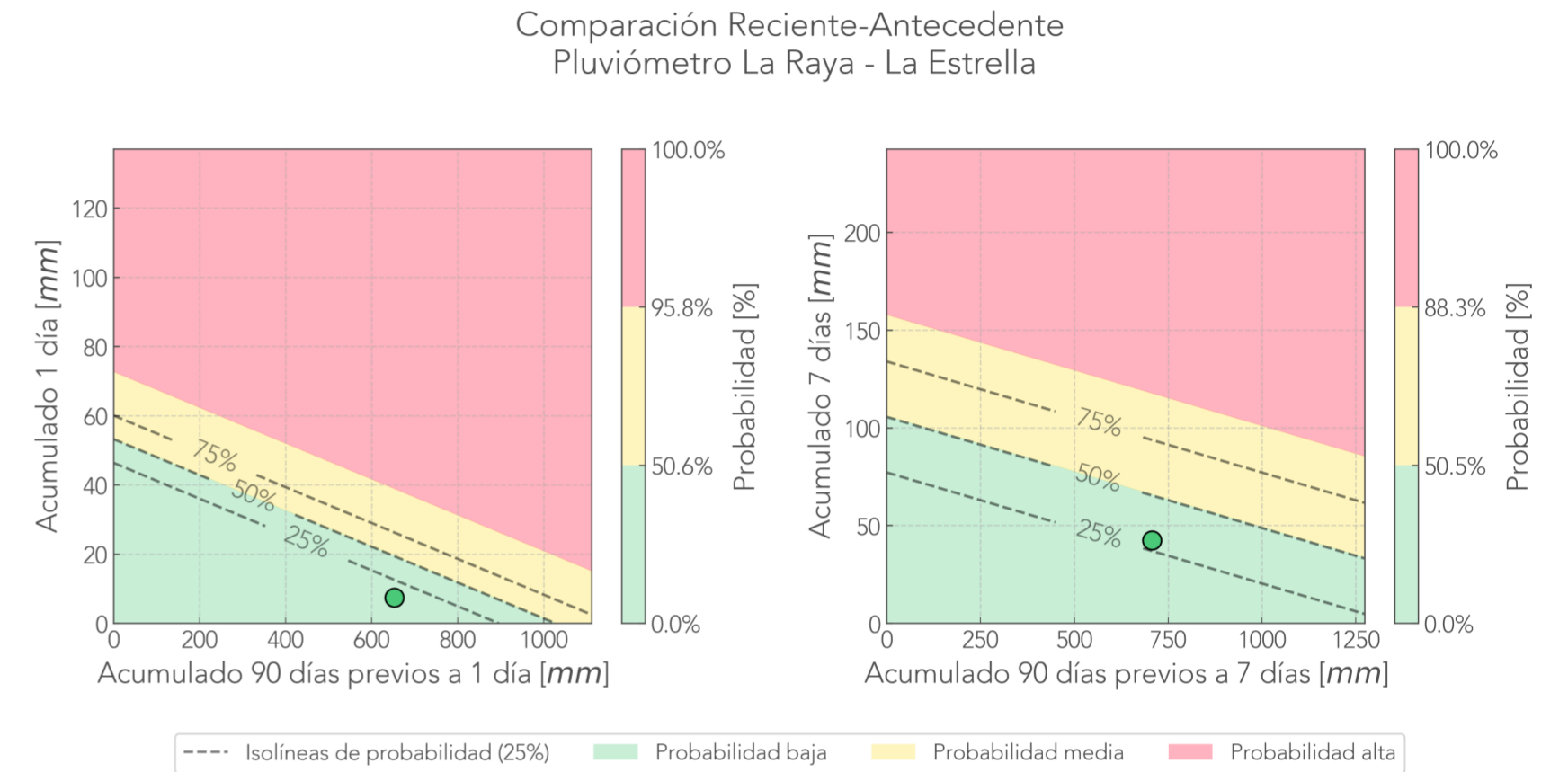
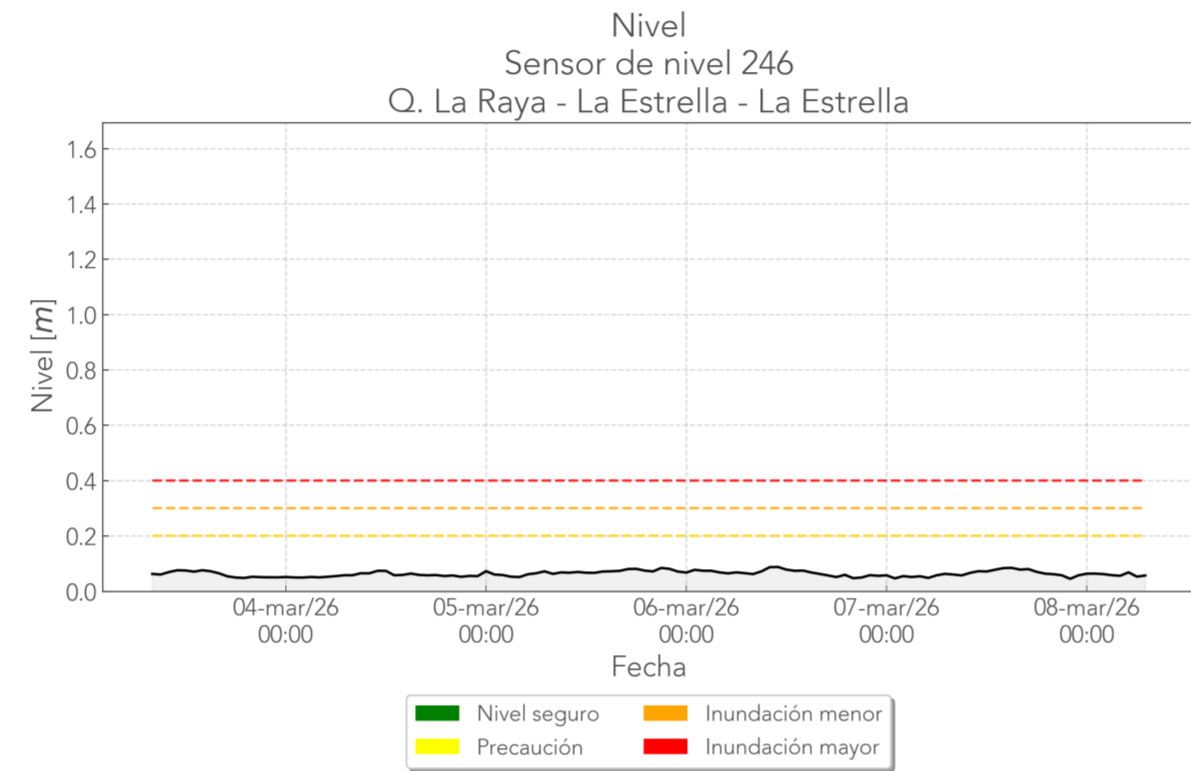
## 7 días antes



# Informe de monitoreo: La Raya

Fecha de reporte:  
8-mar-26

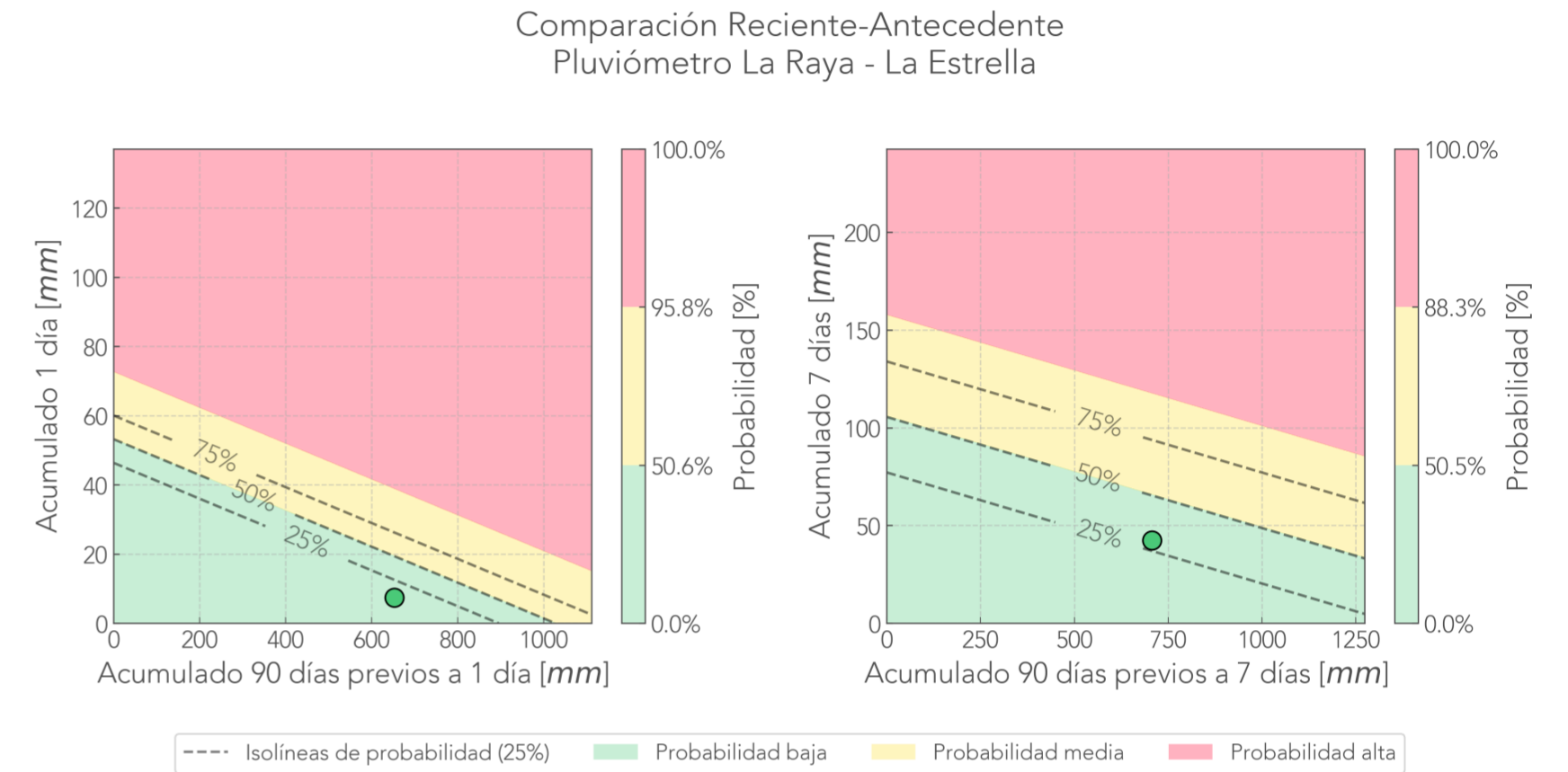
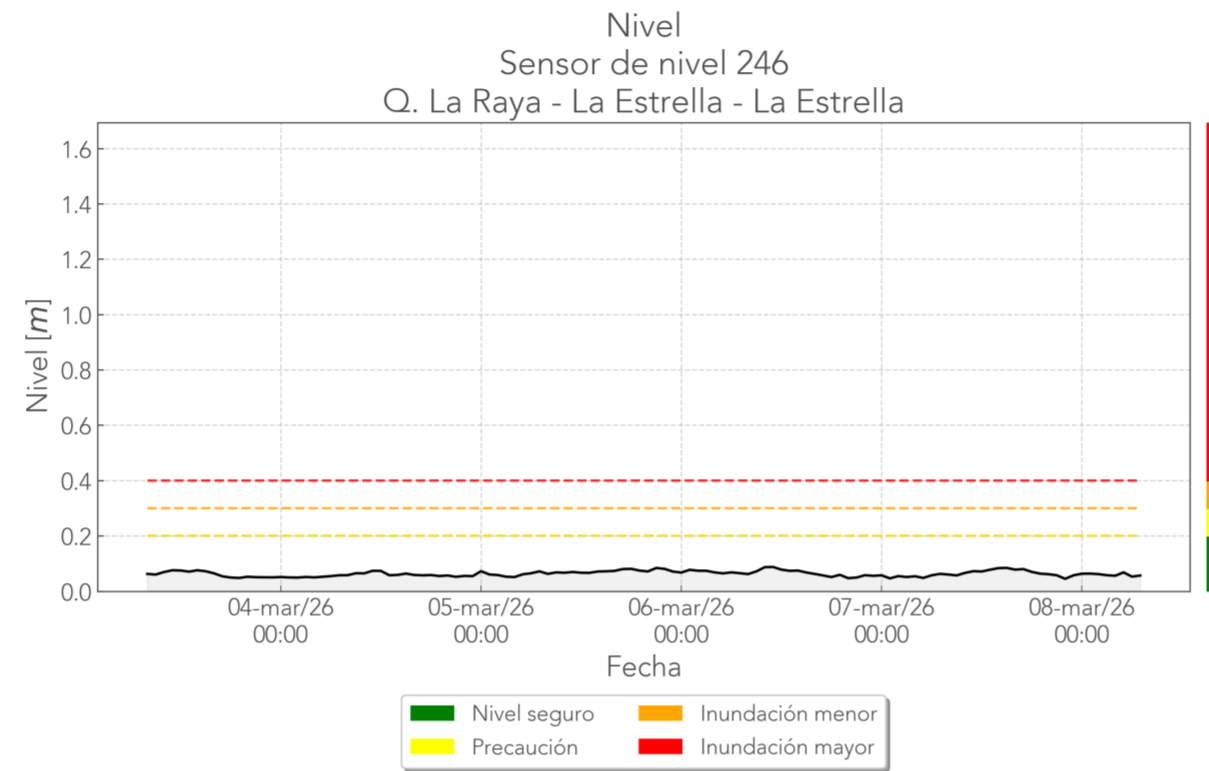
Deslizamiento: La Raya  
Pluviómetro 261.  
Cámara La\_Raya. Error en vigilancia.  
Nivel 246.



# Informe de monitoreo: La Raya 2

Fecha de reporte:  
8-mar-26

Deslizamiento: La Raya 2  
Pluviómetro 261.  
Cámara La\_Raya\_2.  
Nivel 246.



## Última foto



## 24 horas antes



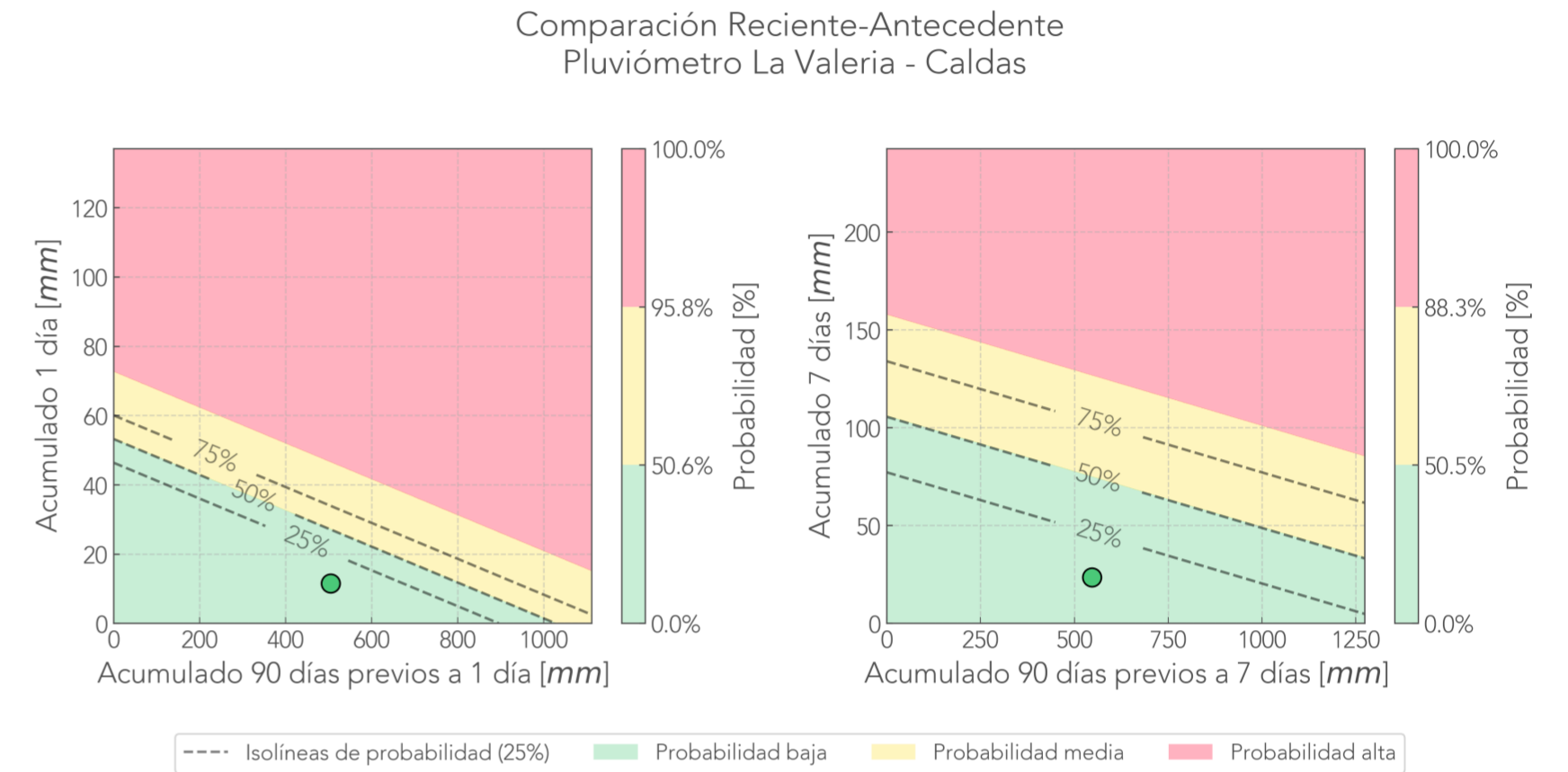
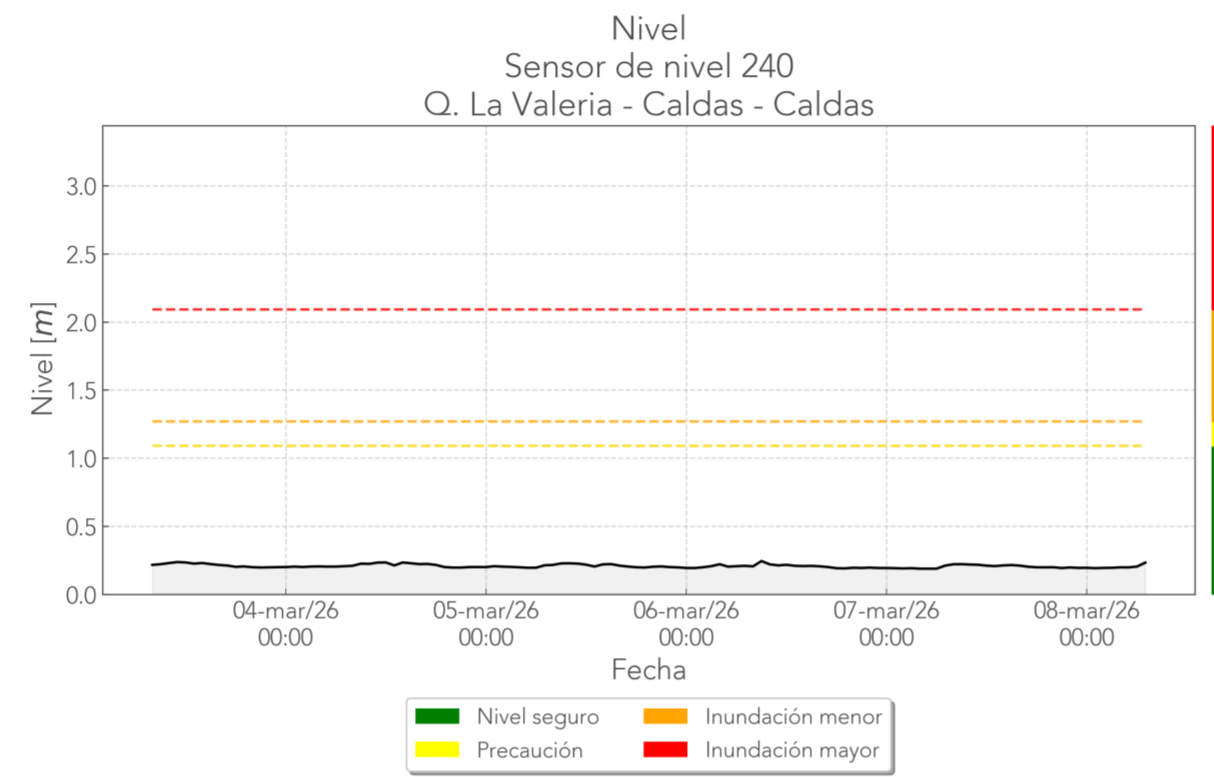
## 7 días antes



# Informe de monitoreo: La Valeria

Fecha de reporte:  
8-mar-26

Deslizamiento: La Valeria  
Pluviómetro 515.  
TDR 100686 Cable 1: Sin datos.  
Cámara La\_Valeria.  
Nivel 240.



Última foto



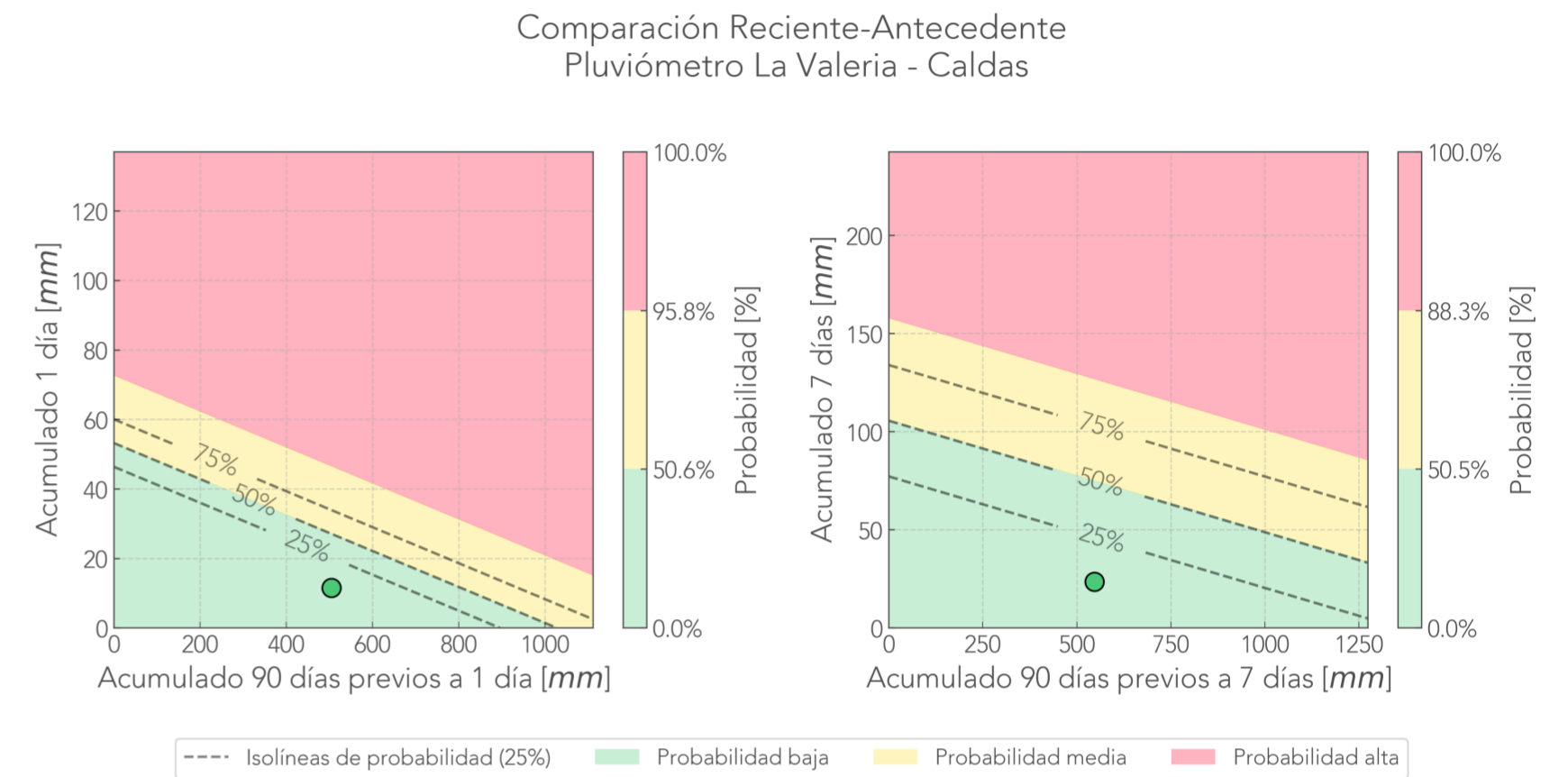
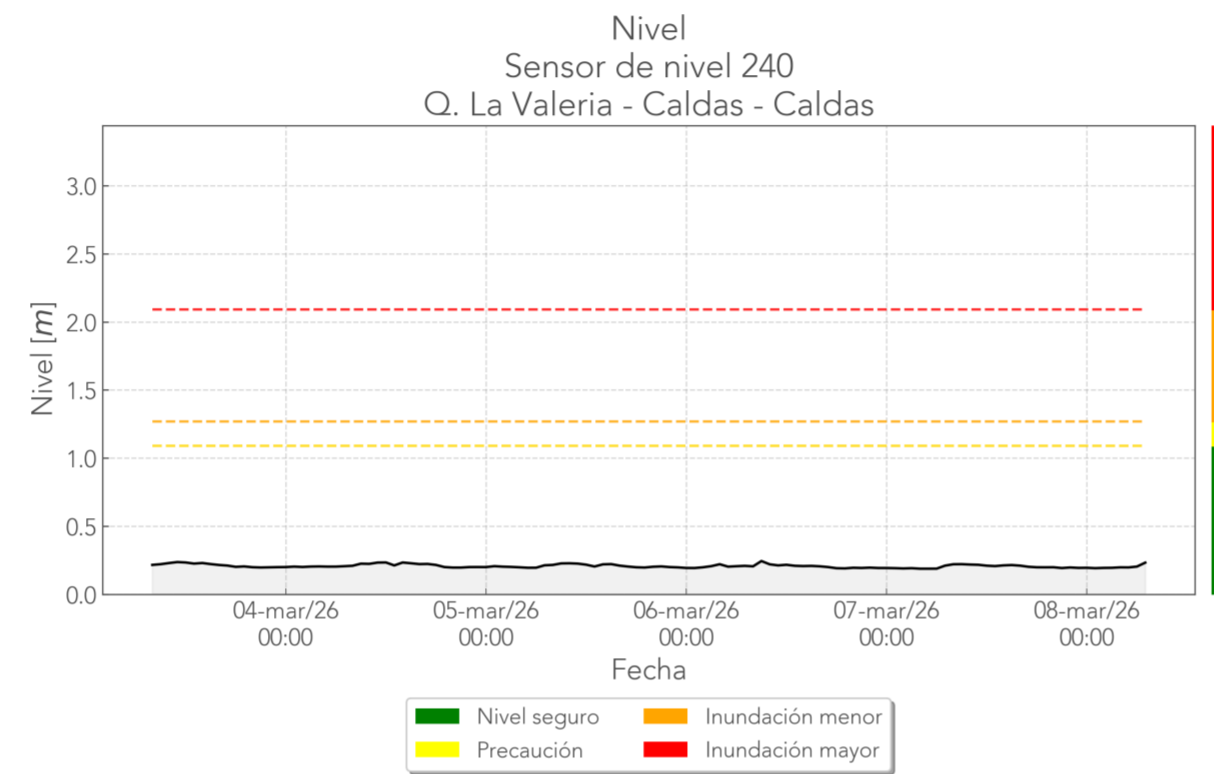
24 horas antes



7 días antes



Deslizamiento: La Valeria 2  
Pluviómetro 515.  
Cámara La\_Valeria\_2.  
Nivel 240.



Última foto



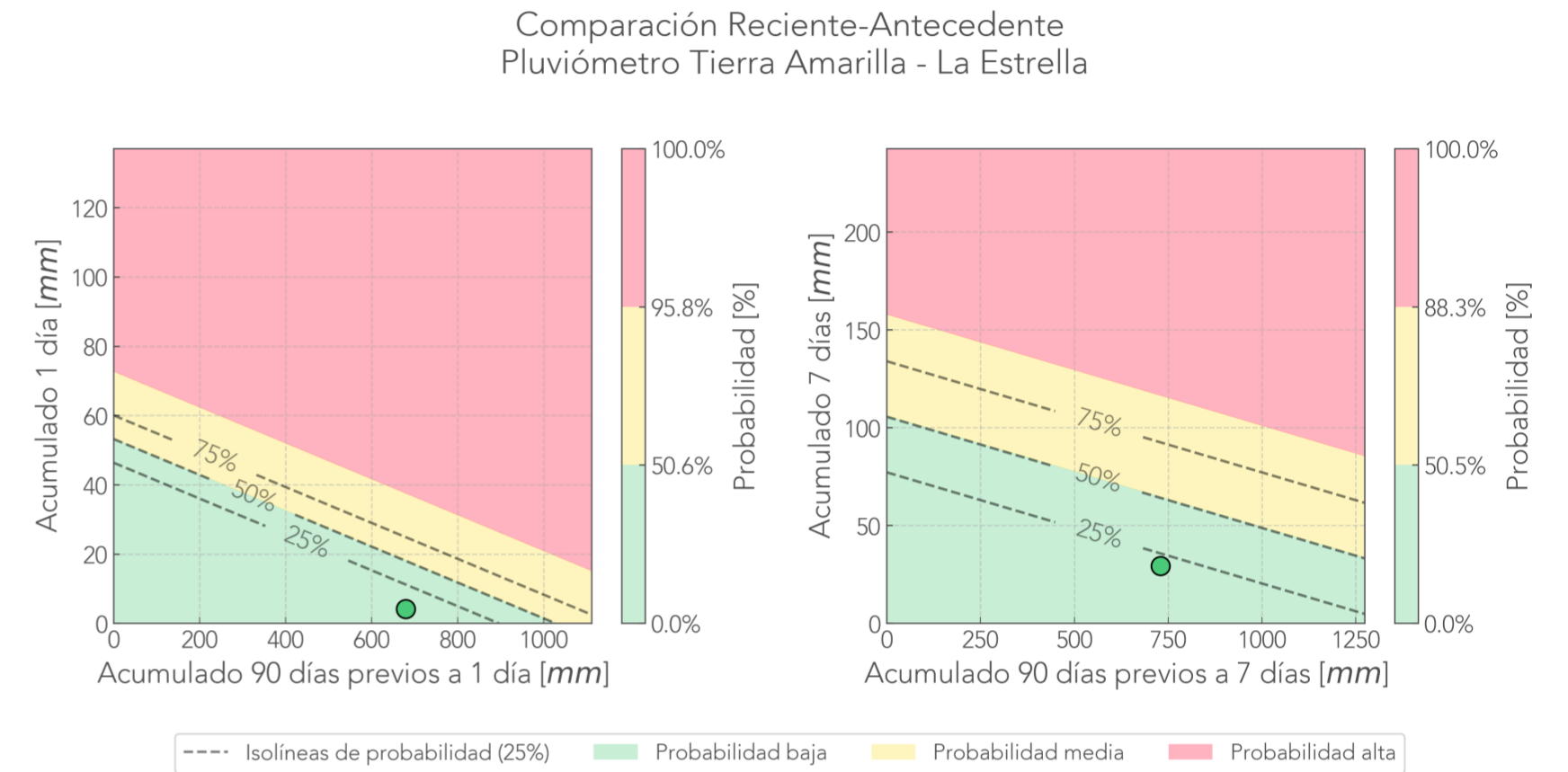
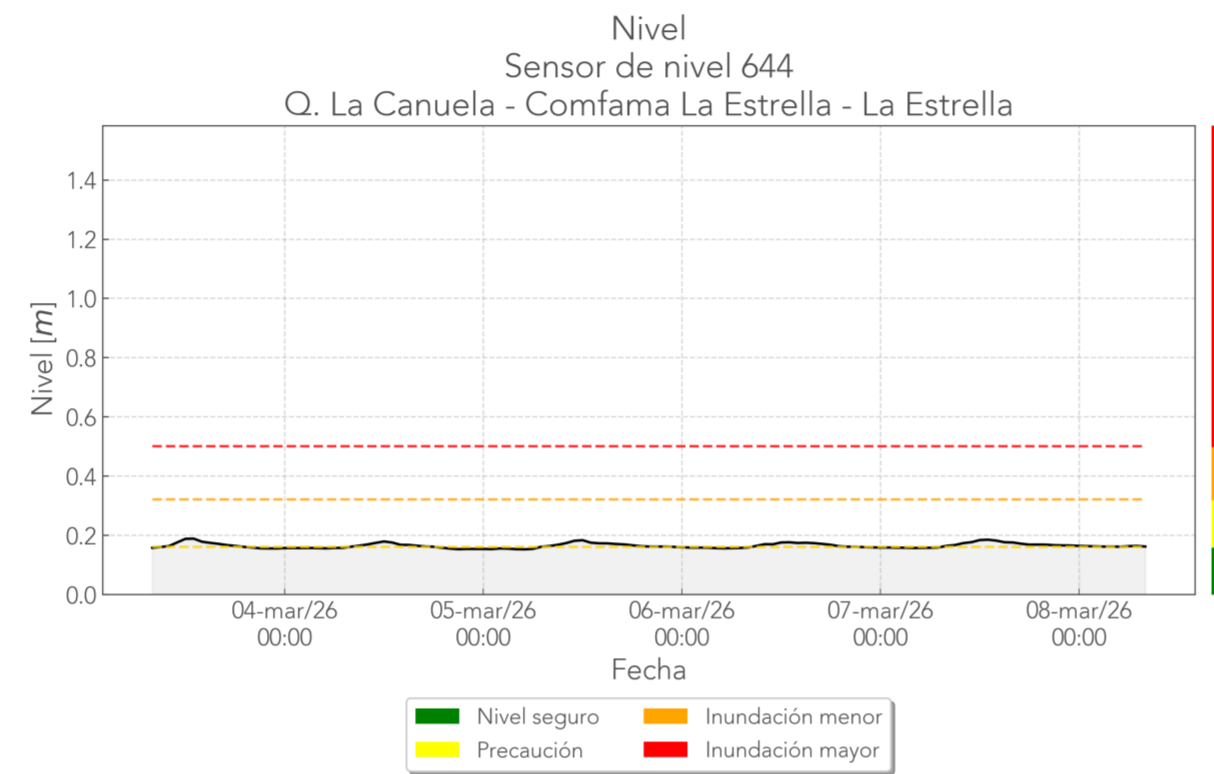
24 horas antes



7 días antes



Deslizamiento: Tierra Amarilla  
Pluviómetro 519.  
Cámara Tierra\_Amarilla.  
Nivel 644.



## Última foto



## 24 horas antes

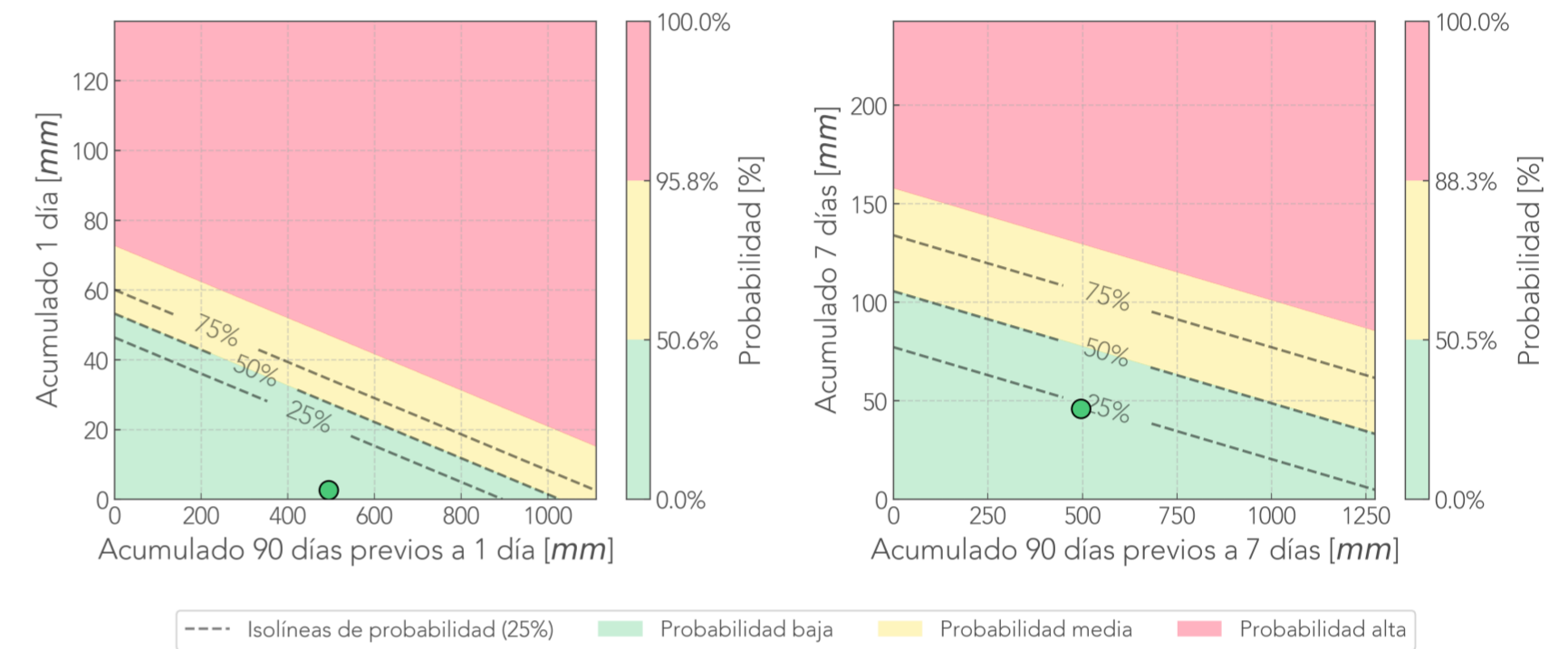


## 7 días antes



Deslizamiento: U.R Atavanza  
 Pluviómetro 22.  
 Extensómetro 521. Error en consulta. Último dato: 2030-05-08 03:10:00.0000  
 Acelerómetro 522. Error en consulta de datos.  
 Humedad 570. Error en consulta.  
 Cámara U.R\_Atavanza.


Comparación Reciente-Antecedente  
 Pluviómetro U.R Atavanza - Medellín




Última foto



24 horas antes



7 días antes



# Informe de monitoreo: Olaya Herrera

Fecha de reporte:  
8-mar-26

Deslizamiento: Olaya Herrera

Pluviómetro 456.

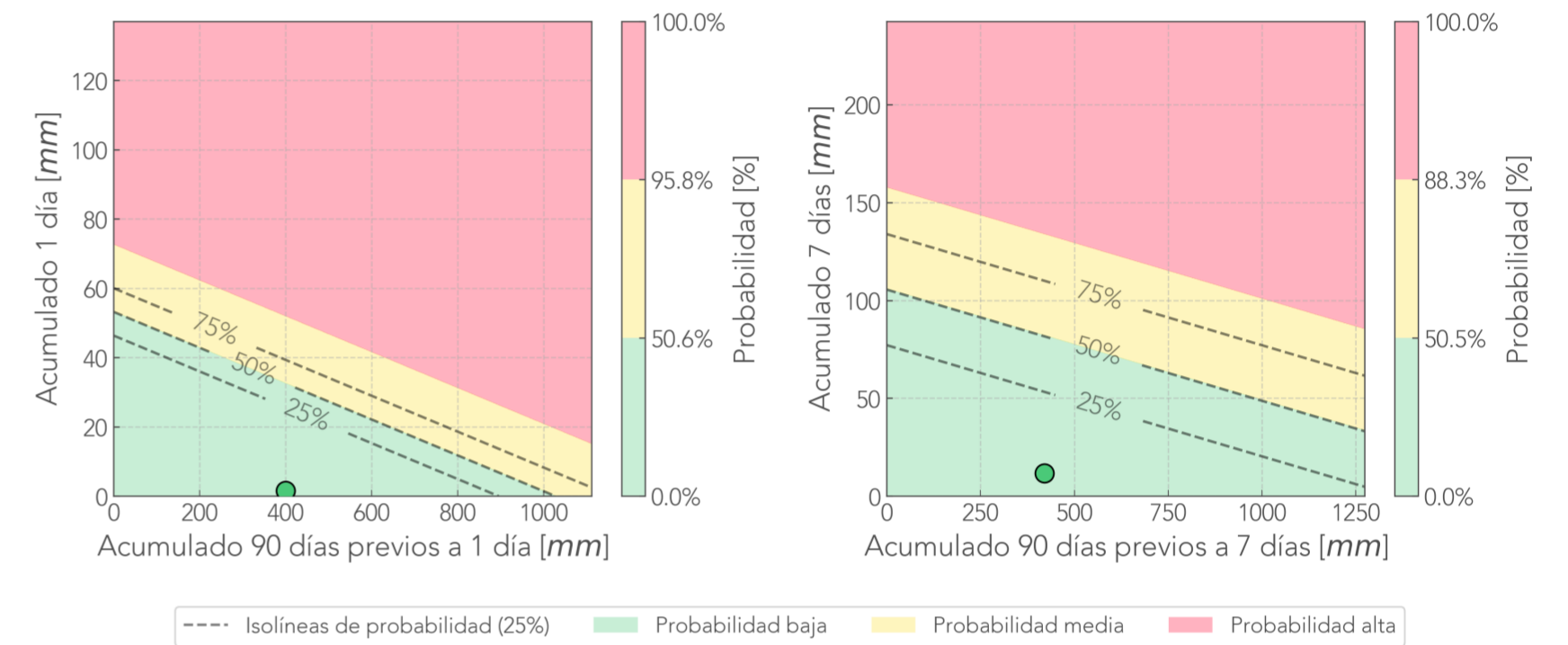
Acelerómetro 563.

Acelerómetro 564.

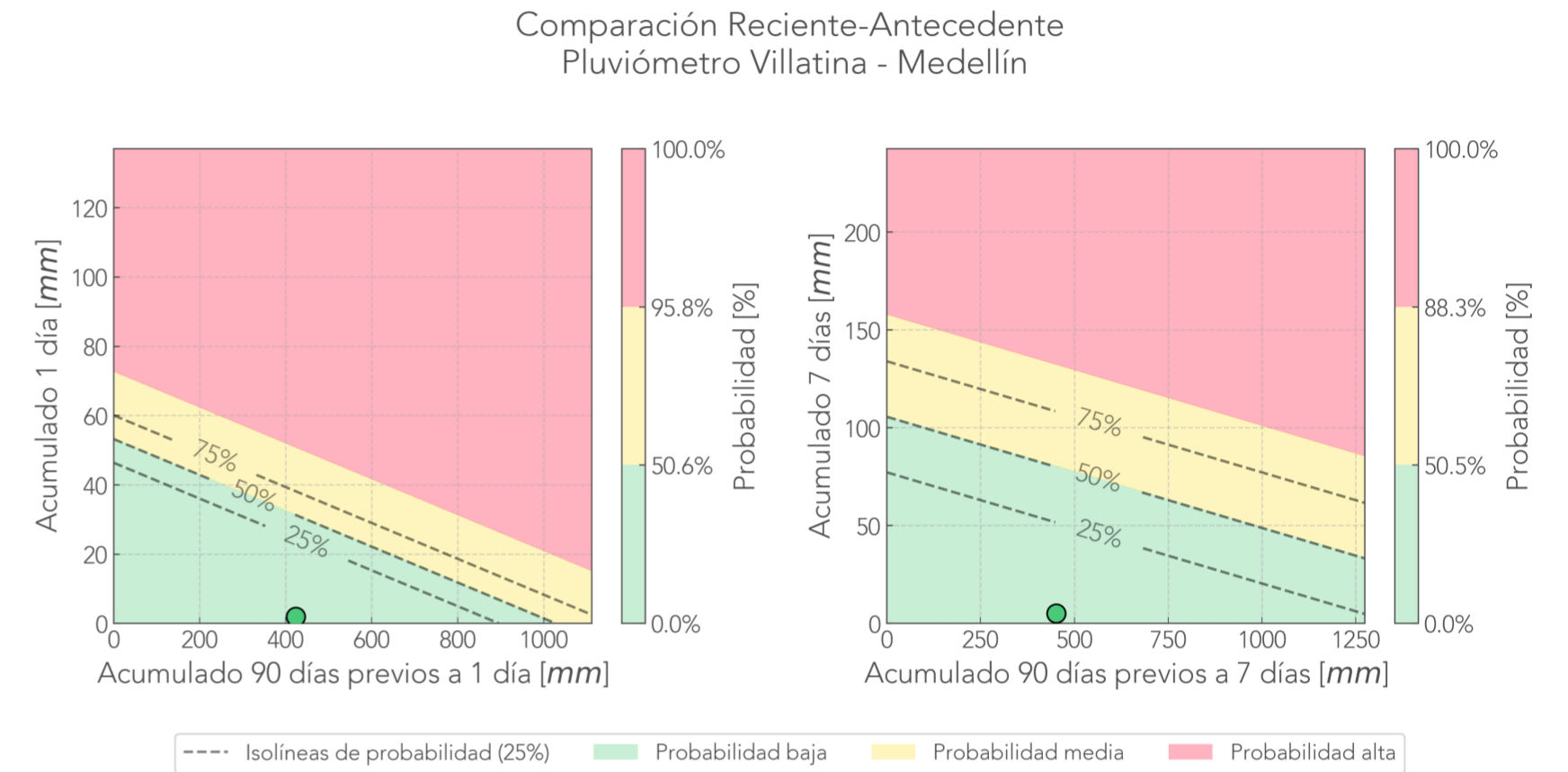
Acelerómetro 525. Error en consulta de datos.

Acelerómetro 526. Error en consulta de datos.

Comparación Reciente-Antecedente  
Pluviómetro Olaya Herrera - Medellín



Deslizamiento: Villatina  
Pluviómetro 551.  
Cámara Villatina.



Última foto



24 horas antes



7 días antes



# Informe de monitoreo: La Bermejala

Fecha de reporte:  
8-mar-26

Deslizamiento: La Bermejala

Pluviómetro 558: Error (HTTP Error 429: Too Many Requests).

Extensómetro 616. Error en consulta. Último dato: 2024-01-16 14:19:00.0000

Acelerómetro 617. Error en consulta de datos.

Humedad 618. Error en consulta.

Cámara La\_Bermejala.

Última foto



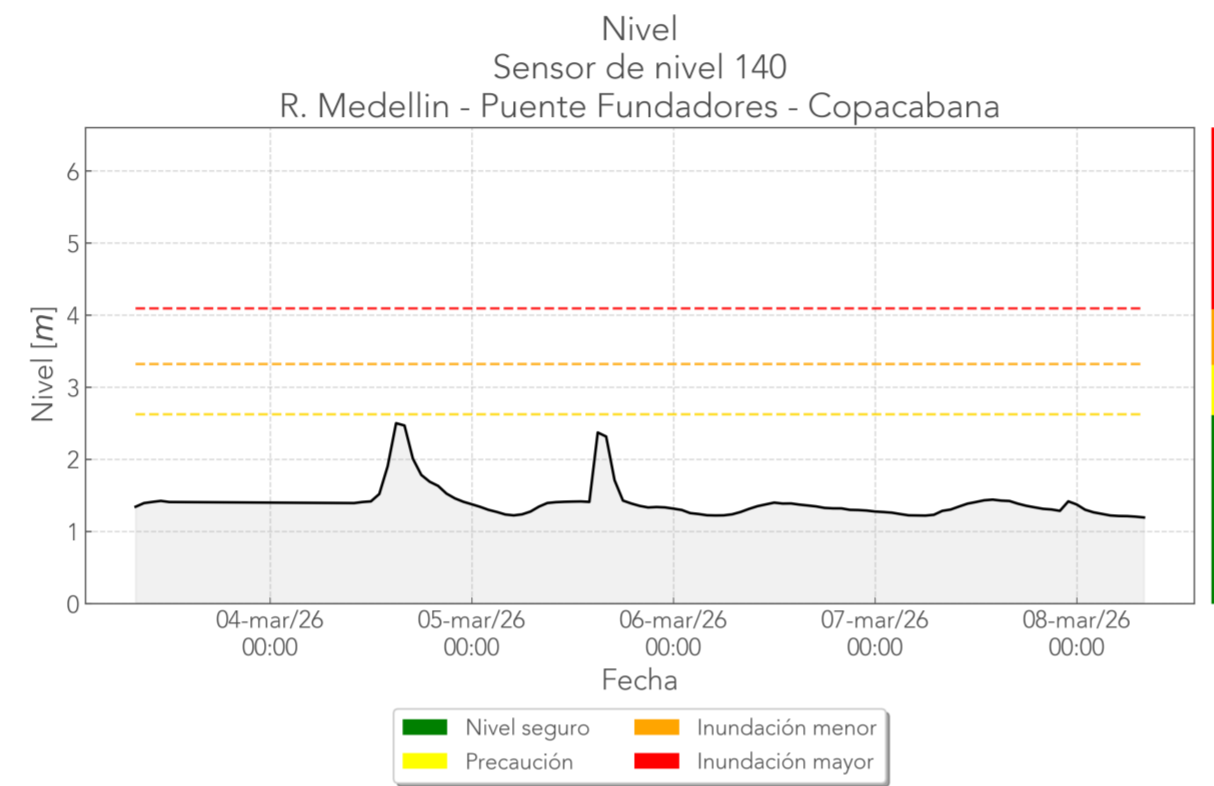
24 horas antes



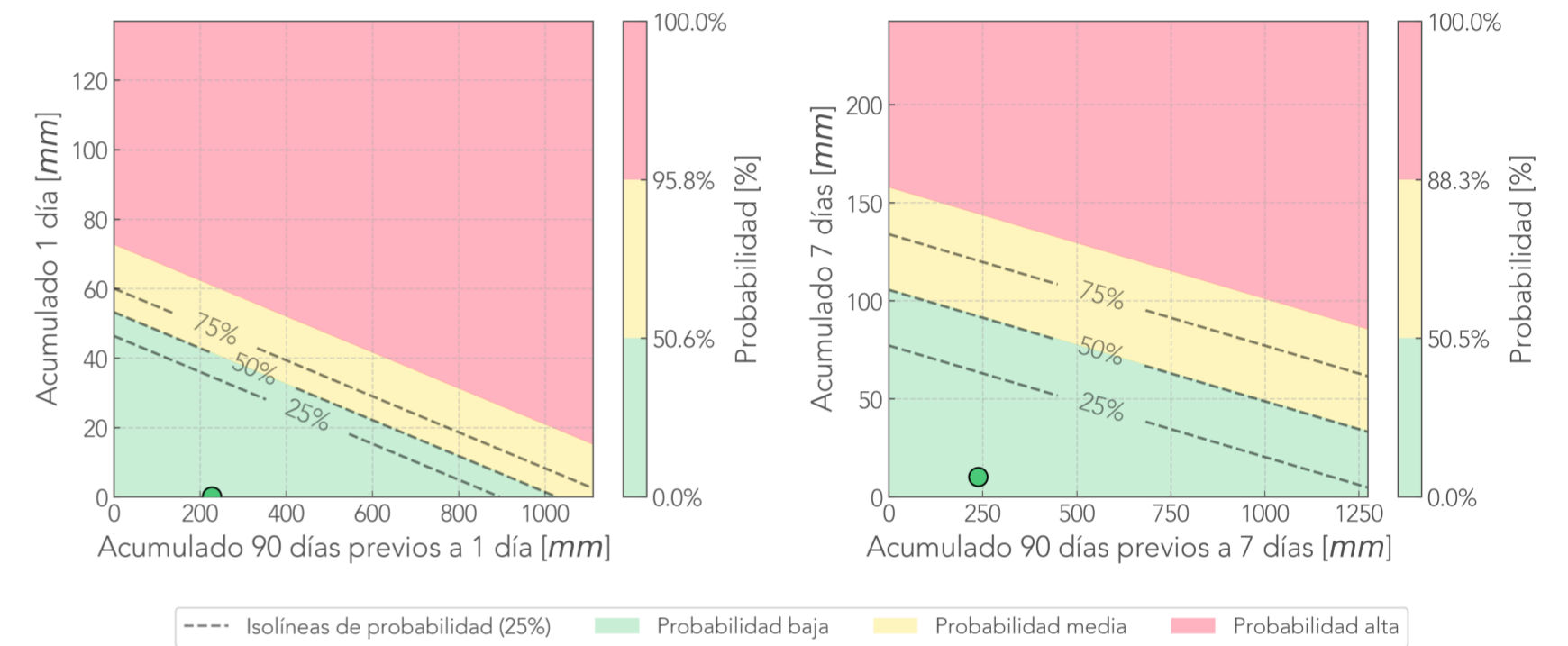
7 días antes



Deslizamiento: AutopistaNorte Vivero  
Pluviómetro 32.  
Cámara AutopistaNorte\_Vivero.  
Nivel 140.



Comparación Reciente-Antecedente  
Pluviómetro AutopistaNorte Vivero - Copacabana



Última foto



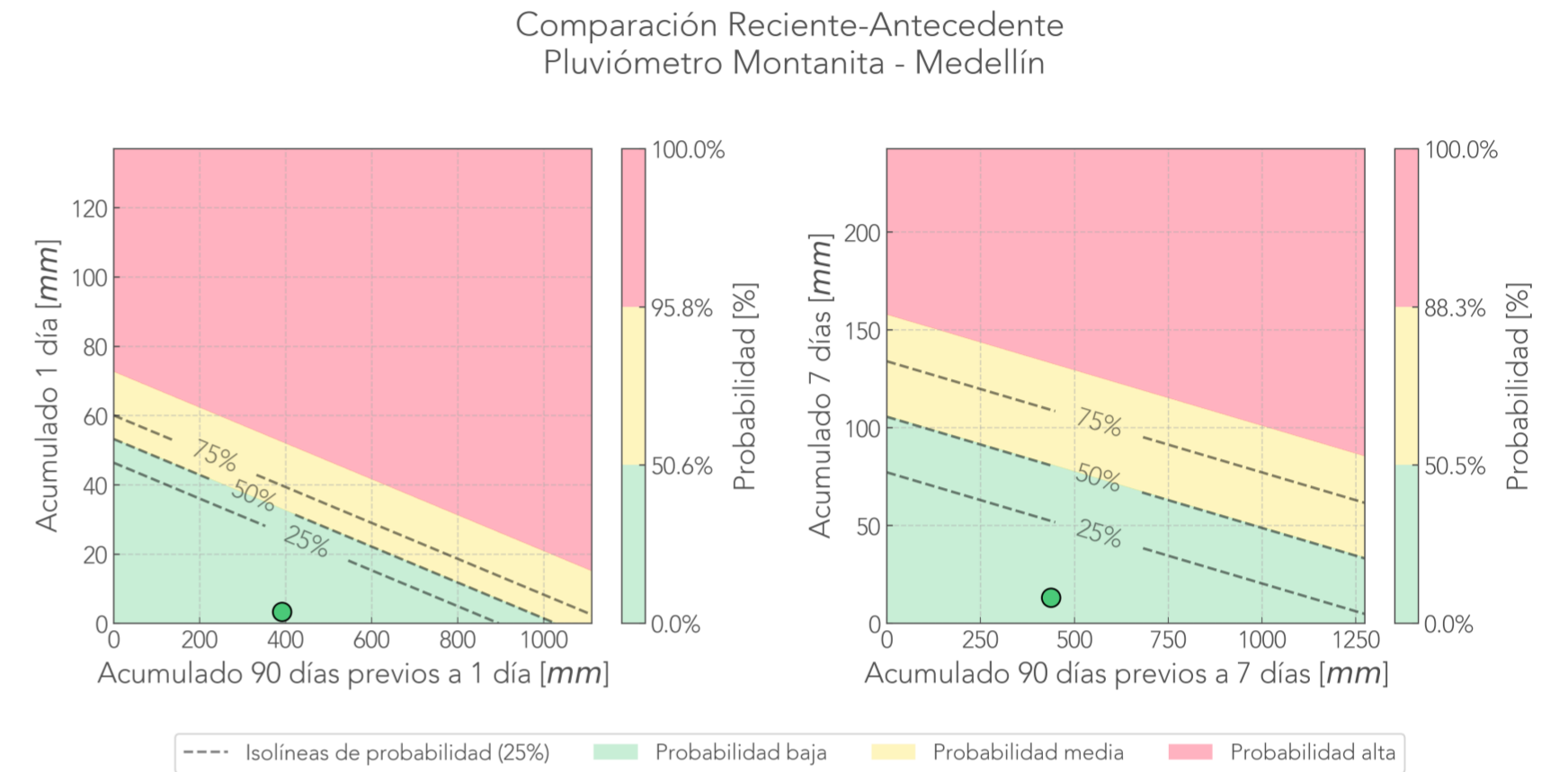
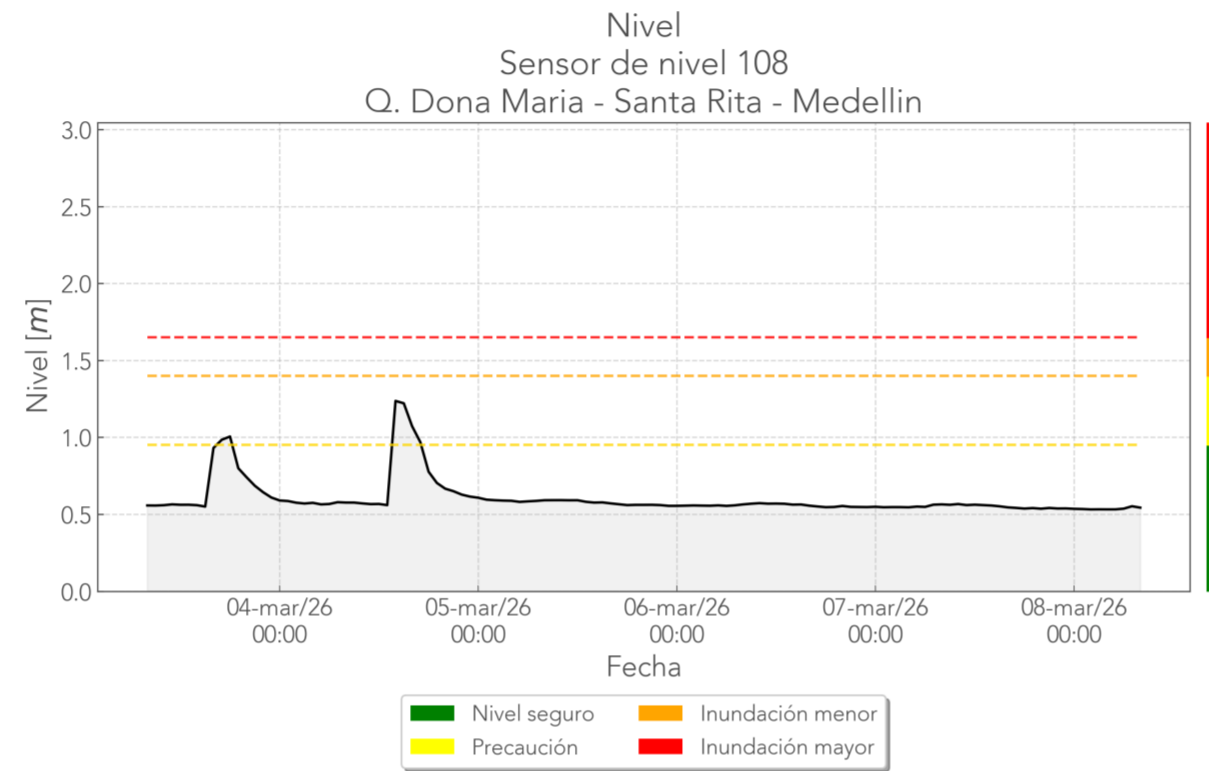
24 horas antes



7 días antes



Deslizamiento: Las Playas  
Pluviómetro 418.  
Cámara Las\_Playas.  
Nivel 108.



## Última foto



## 24 horas antes

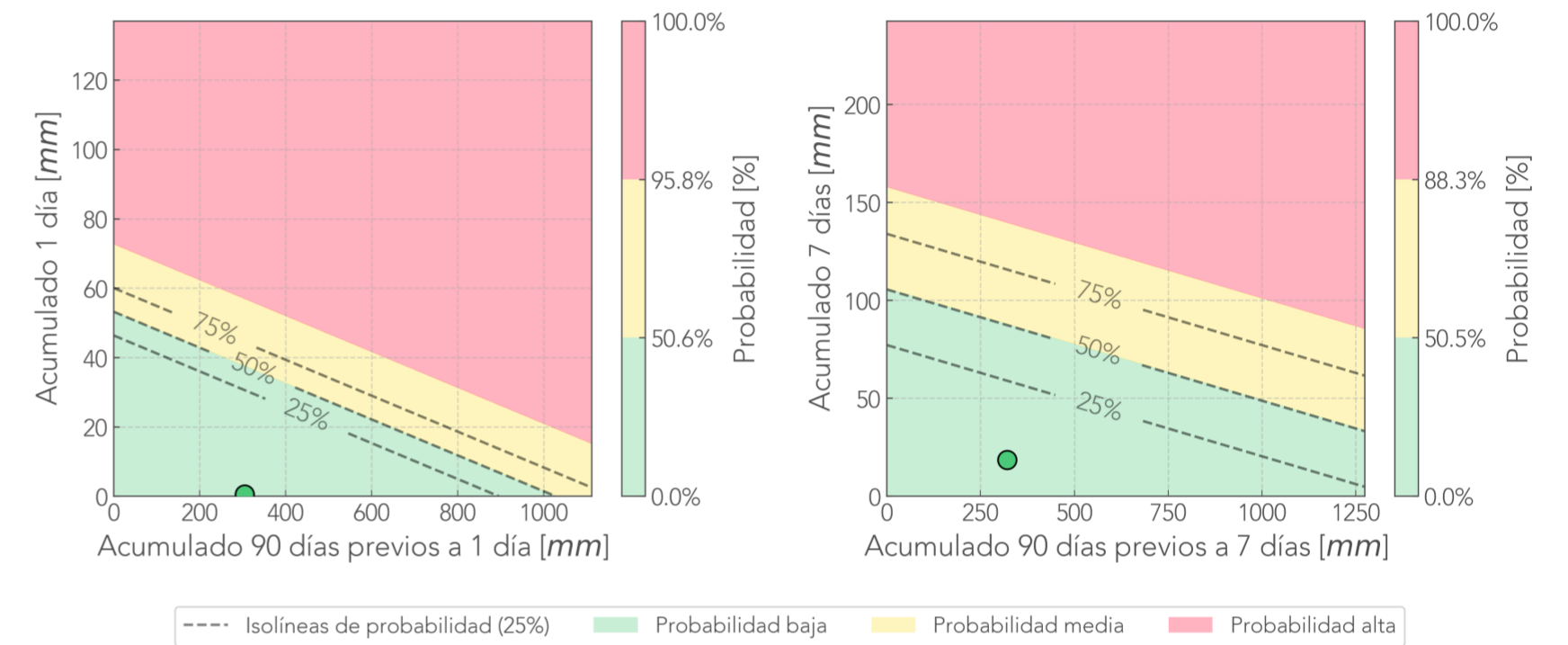


## 7 días antes



Deslizamiento: La Gabriela  
Pluviómetro 70.  
Cámara La\_Gabriela. Última foto hace 843 días

Comparación Reciente-Antecedente  
Pluviómetro La Gabriela - Bello



Última foto



24 horas antes



7 días antes



# Informe de monitoreo: Villalia

Fecha de reporte:  
8-mar-26

Deslizamiento: Villalia  
Pluviometro 2: Error (HTTP Error 429: Too Many Requests).  
Cámara Villalia.

Última foto



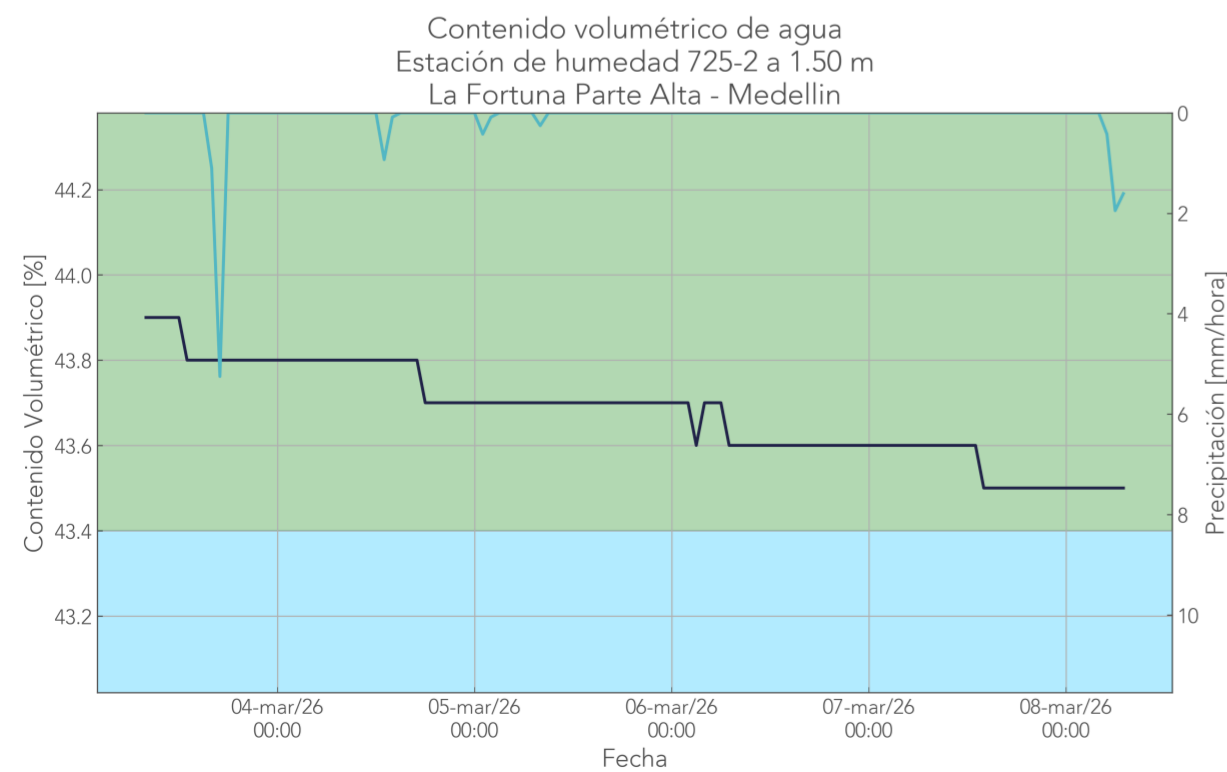
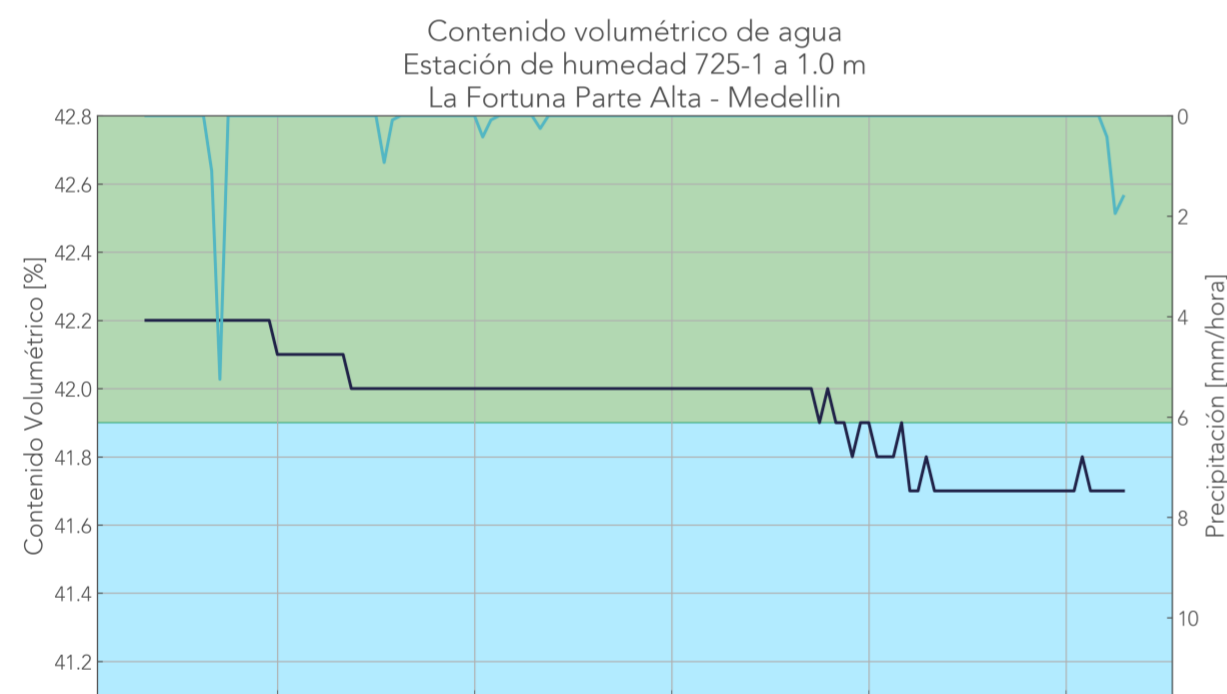
24 horas antes



7 días antes

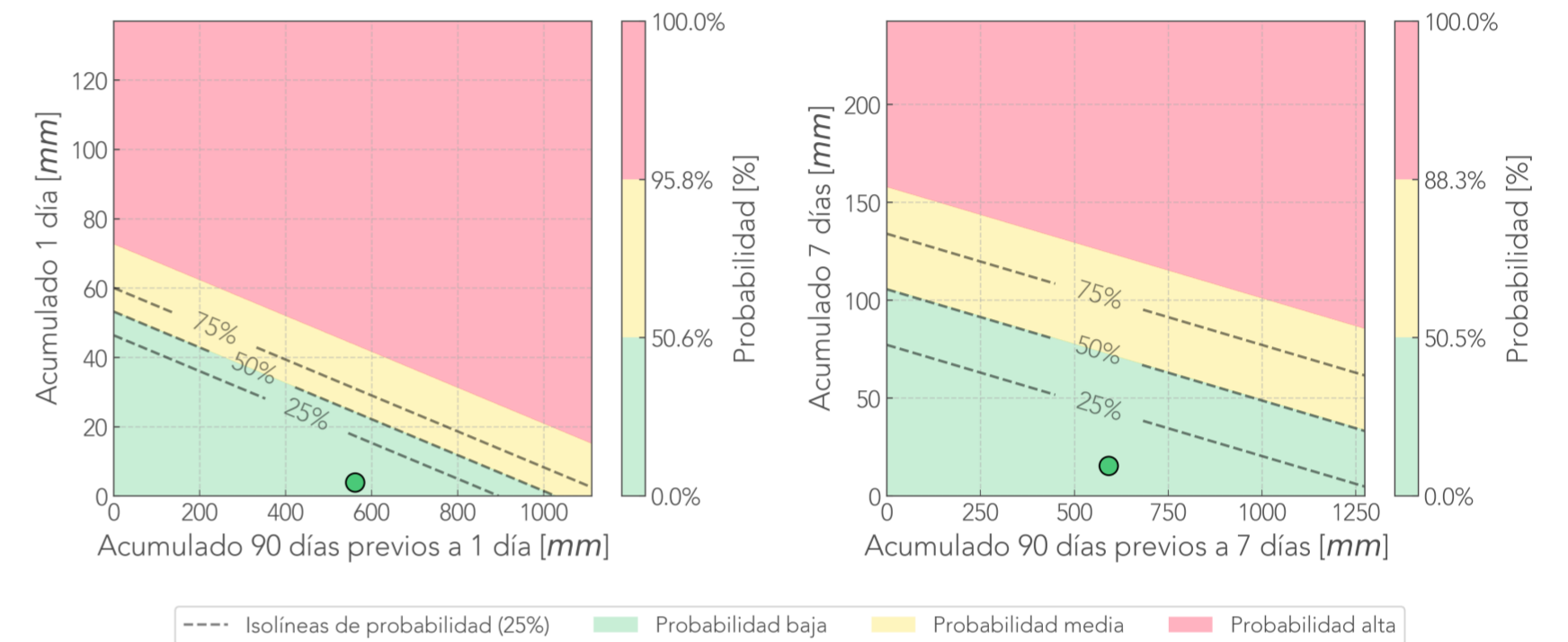


Deslizamiento: La Fortuna Parte Alta  
Pluviómetro 730.  
Humedad 725.  
Tensiómetro 735. 23h saturadas.

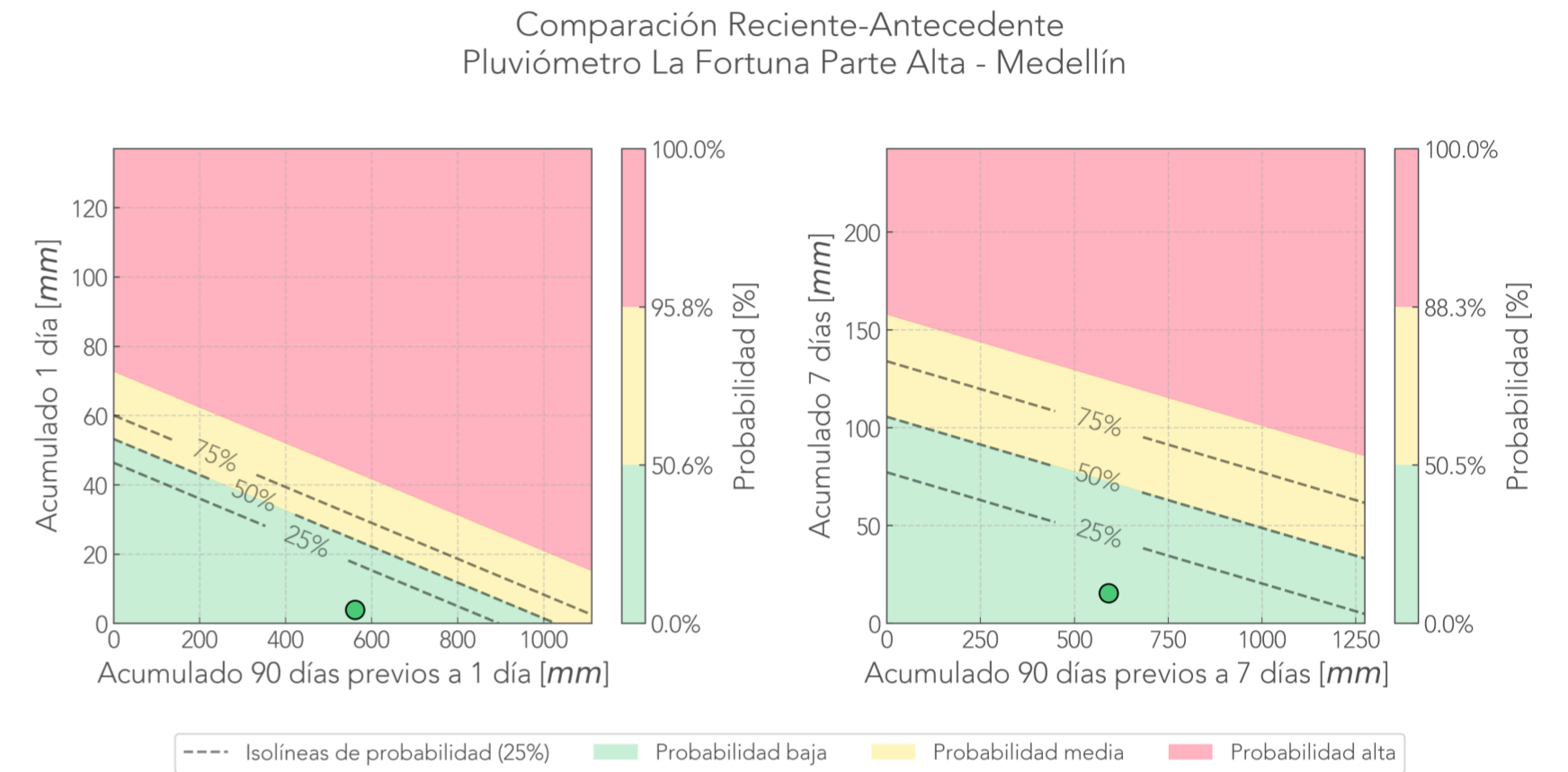


— Humedad del suelo [%] — Precipitación [mm/hora]  
 Muy Bajo Bajo Normal Alto  
 Muy Alto

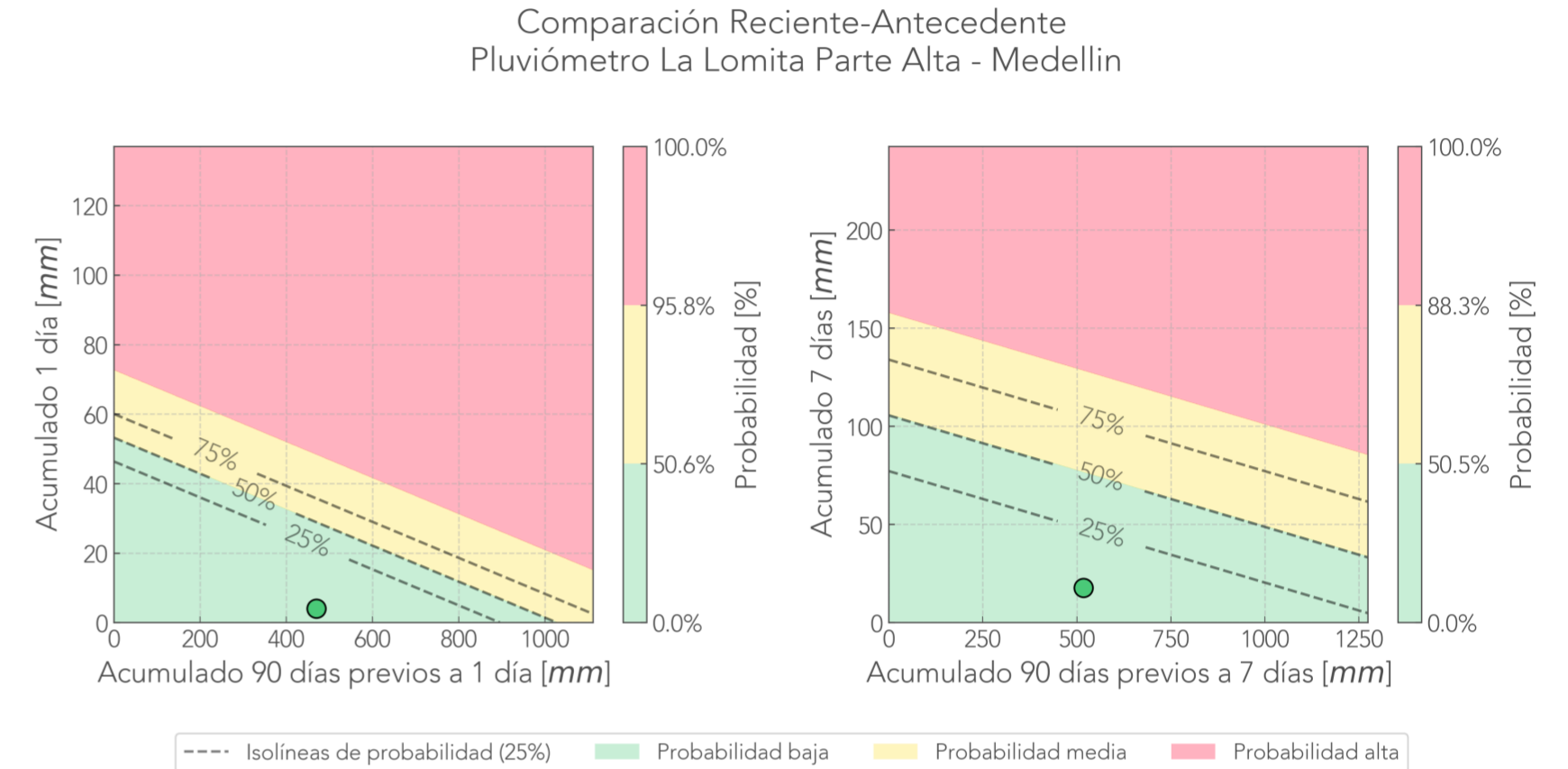
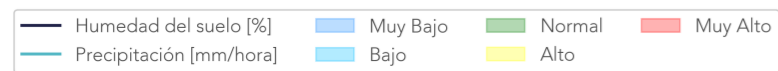
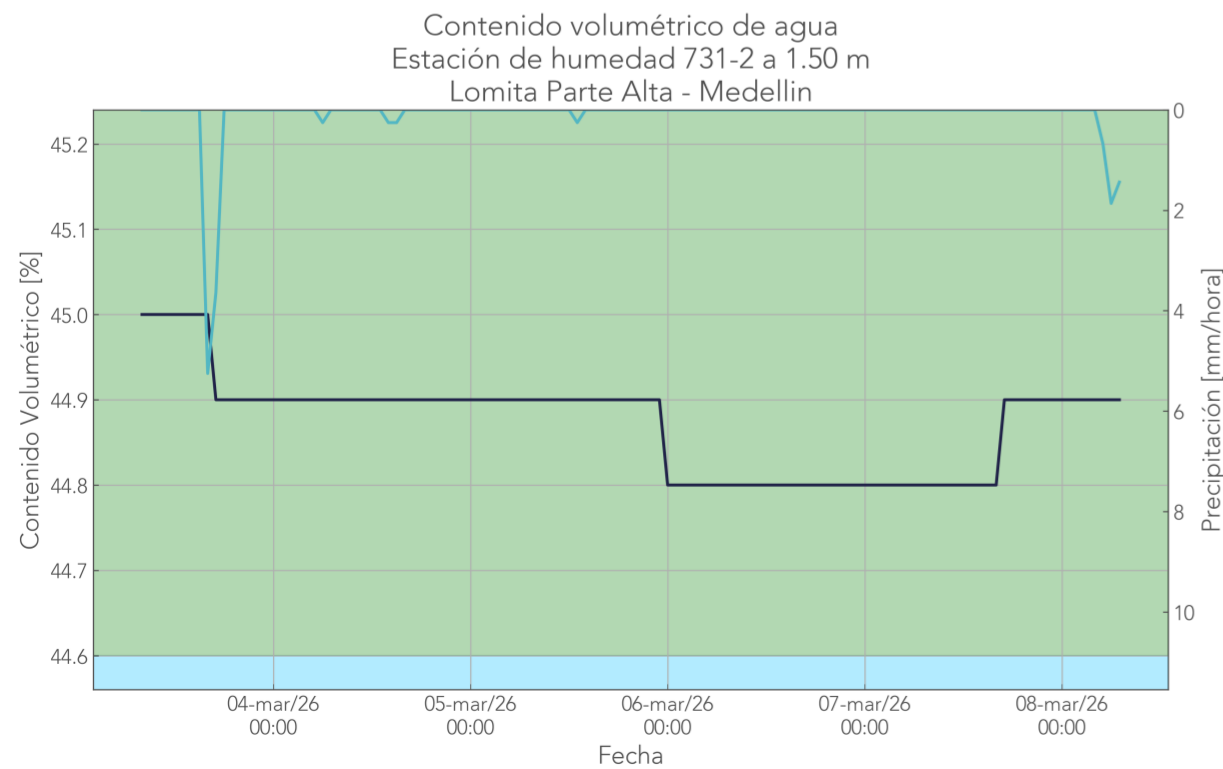
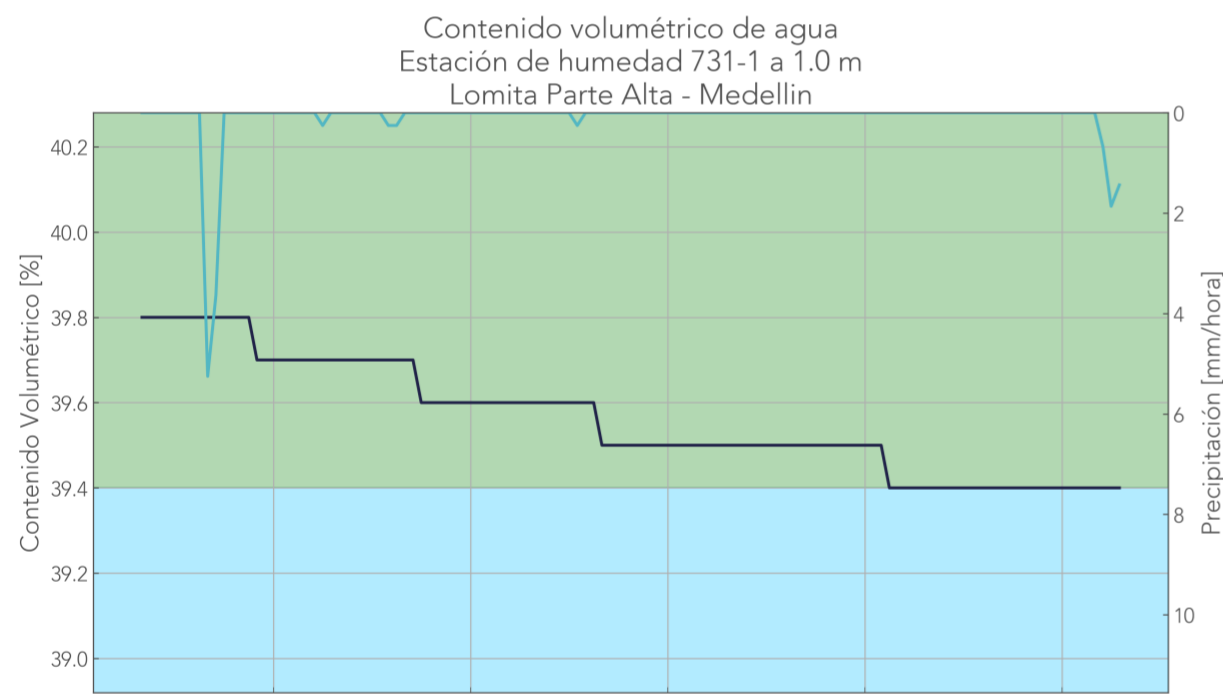
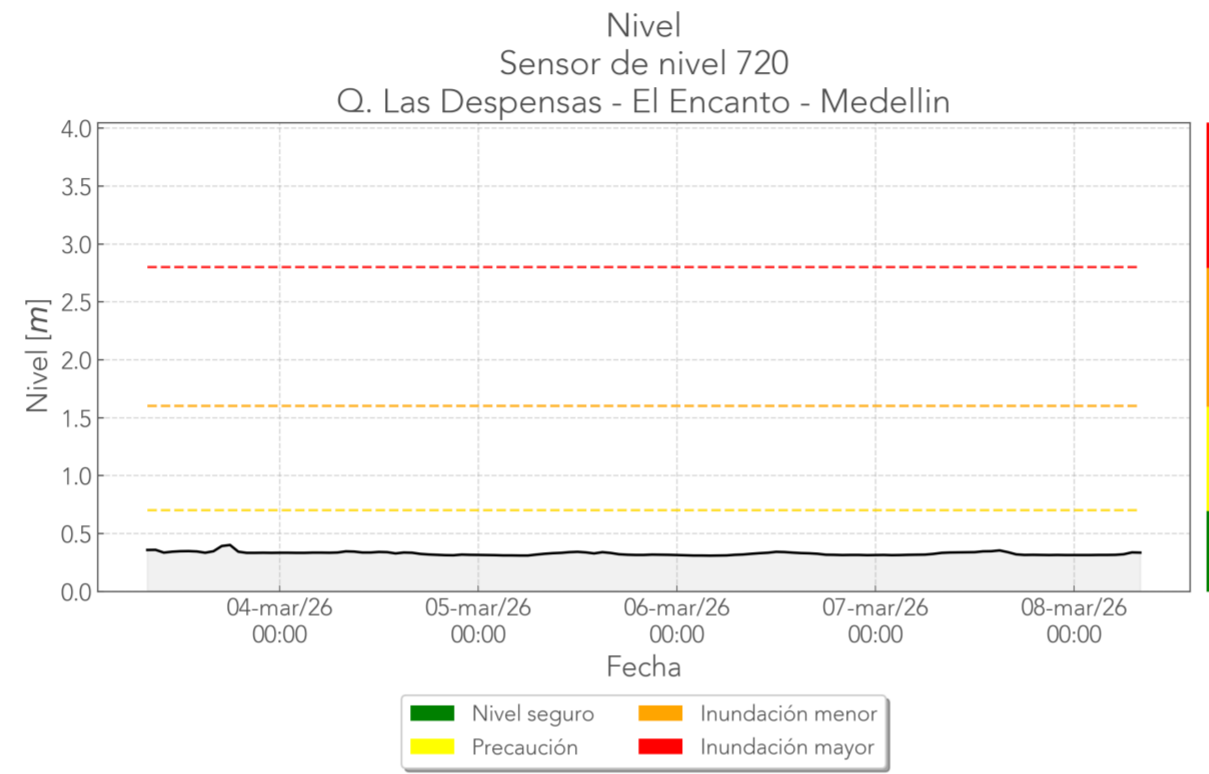
Comparación Reciente-Antecedente  
Pluviómetro La Fortuna Parte Alta - Medellín



Deslizamiento: La Fortuna Parte Baja  
 Pluviómetro 730.  
 Humedad 726. Error en consulta.  
 Tensiómetro 736. 23h saturadas.



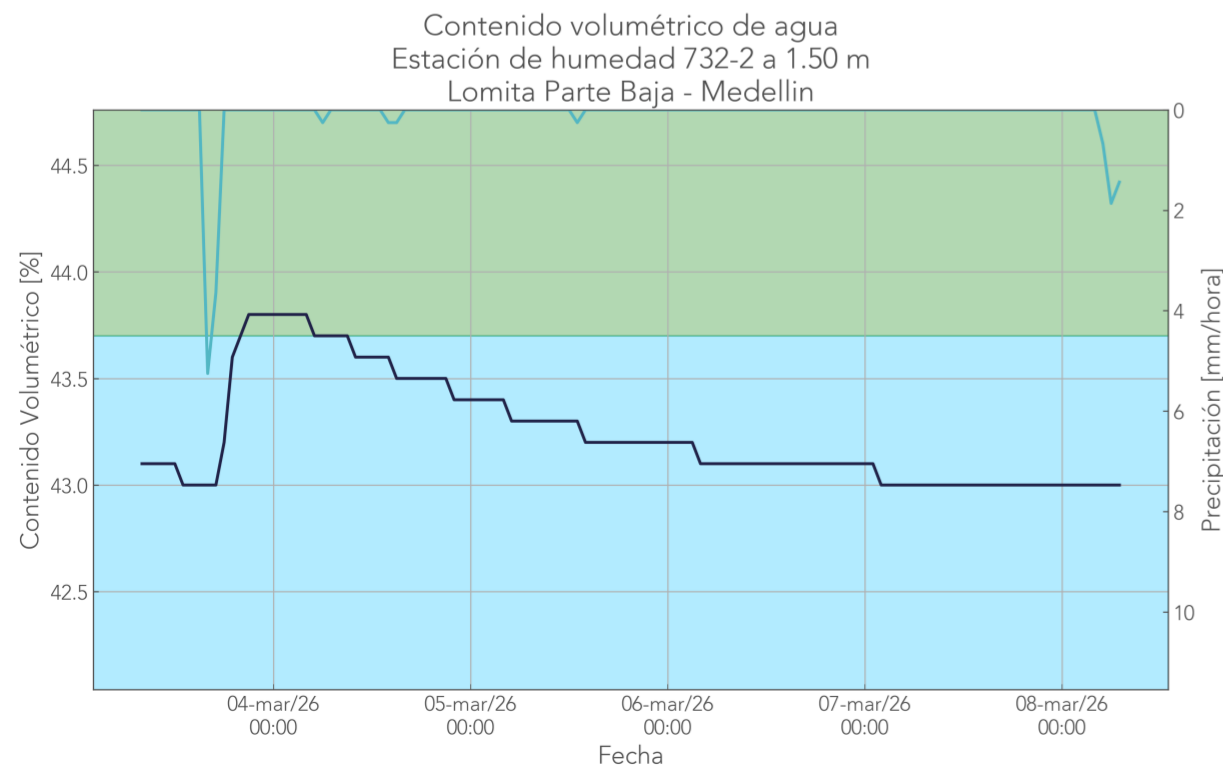
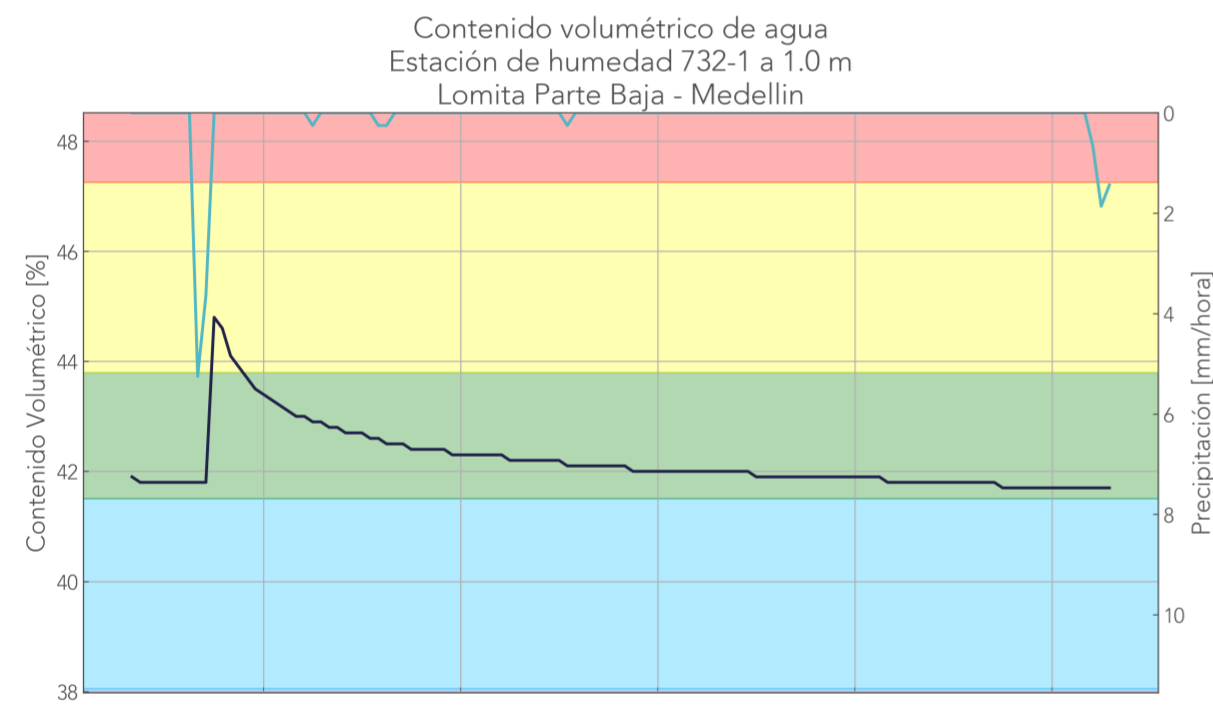
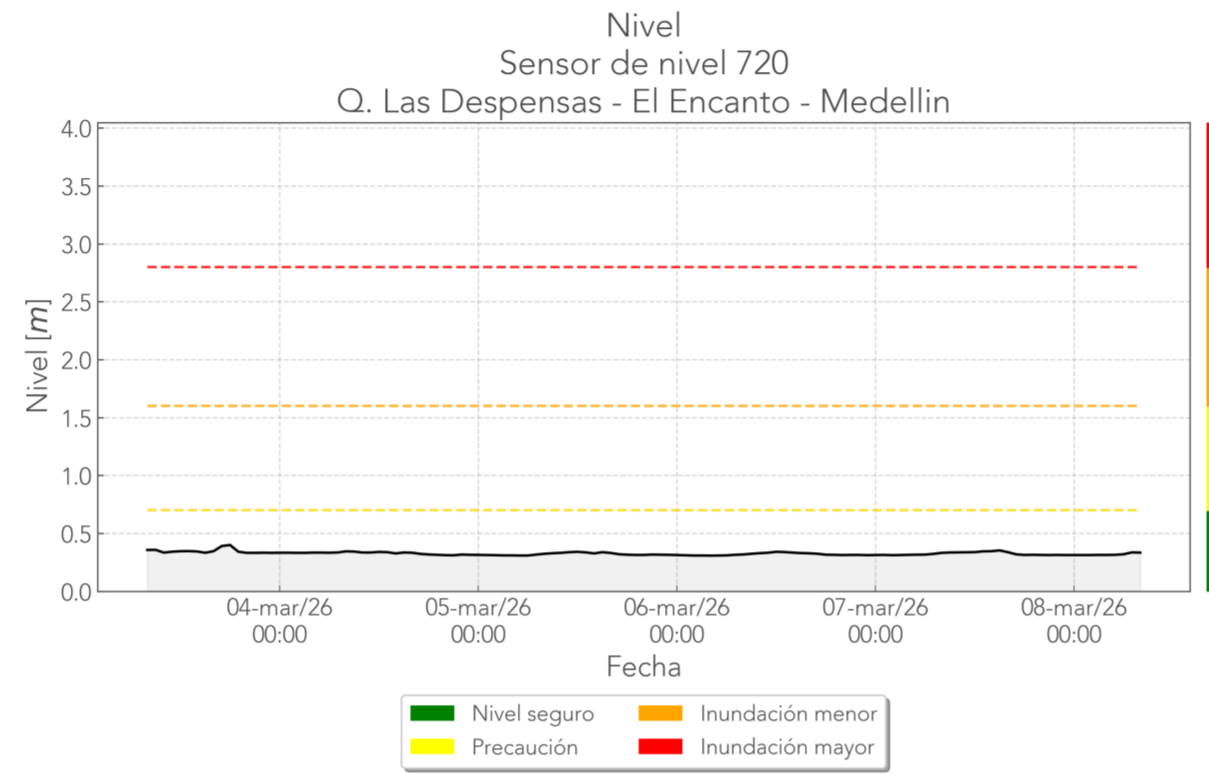
Deslizamiento: La Lomita Parte Alta  
Pluviómetro 727.  
Humedad 731.  
Tensiómetro 733. 23h saturadas.  
Nivel 720.



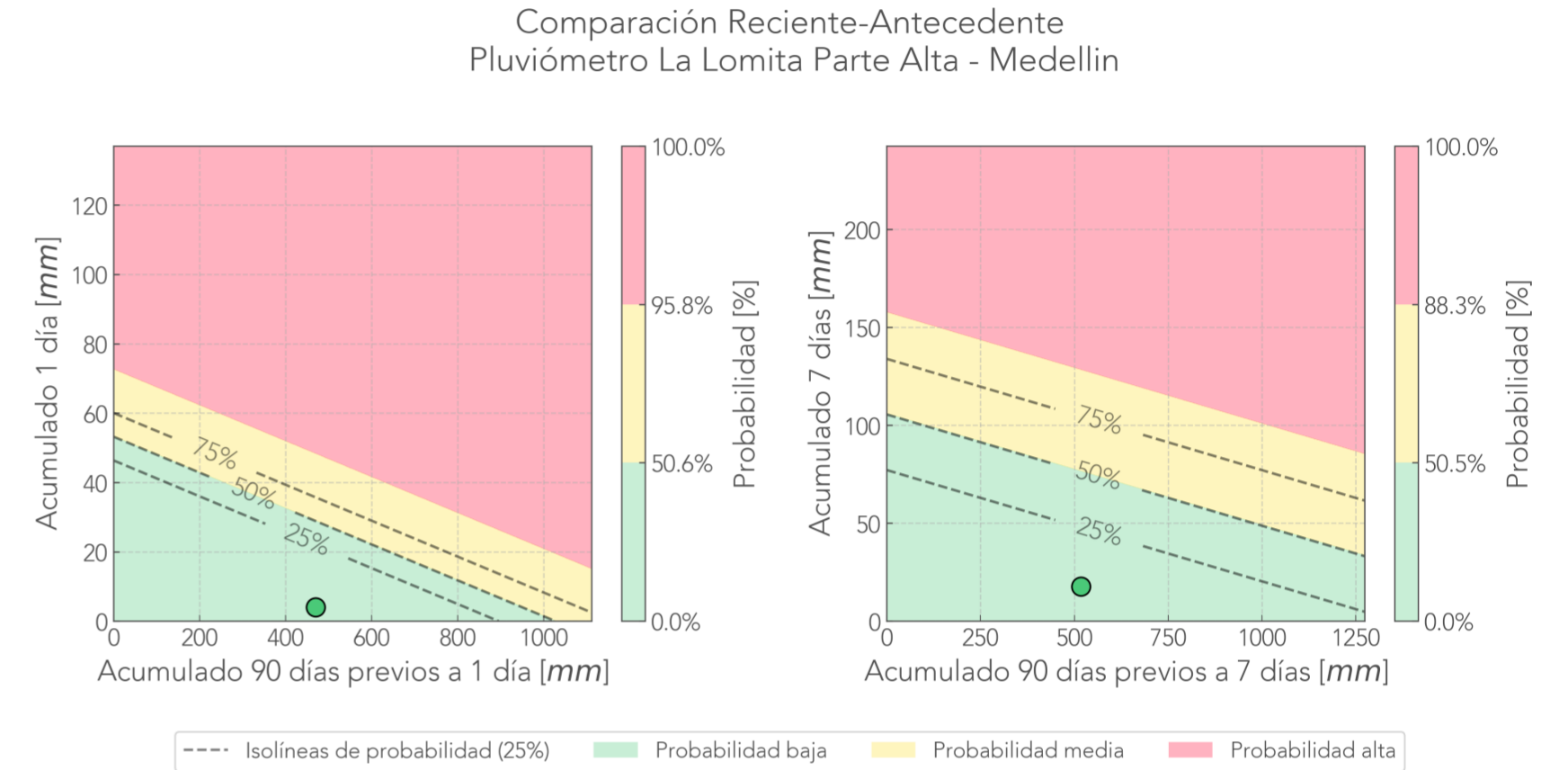
# Informe de monitoreo: La Lomita Parte Baja

Fecha de reporte:  
8-mar-26

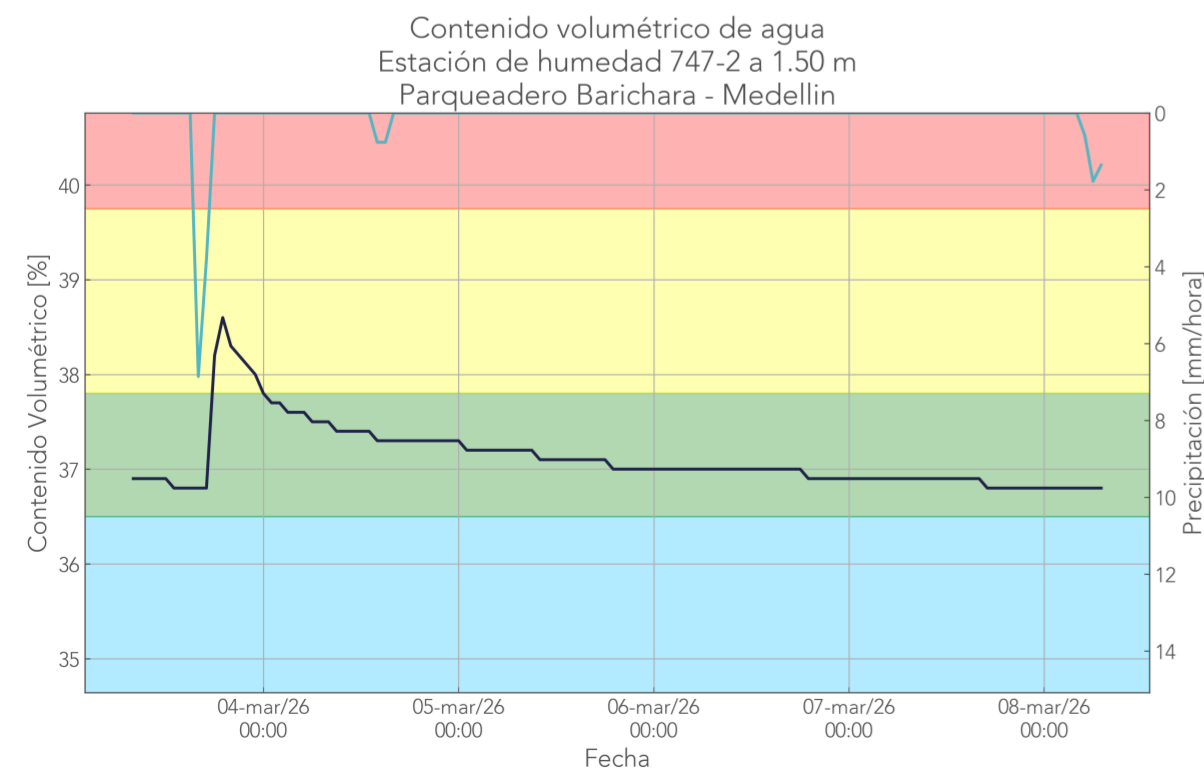
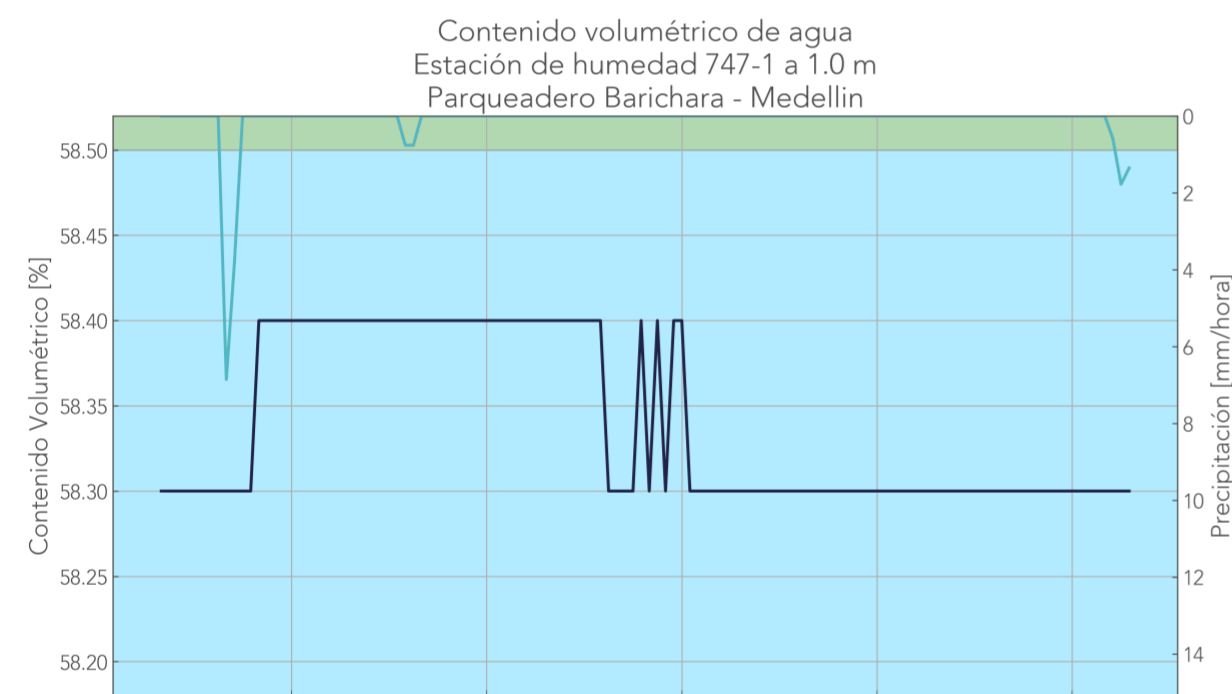
Deslizamiento: La Lomita Parte Baja  
Pluviómetro 727.  
Humedad 732.  
Tensiómetro 734. 23h saturadas.  
Nivel 720.



— Humedad del suelo [%] — Precipitación [mm/hora]  
 — Muy Bajo — Bajo — Normal — Alto — Muy Alto

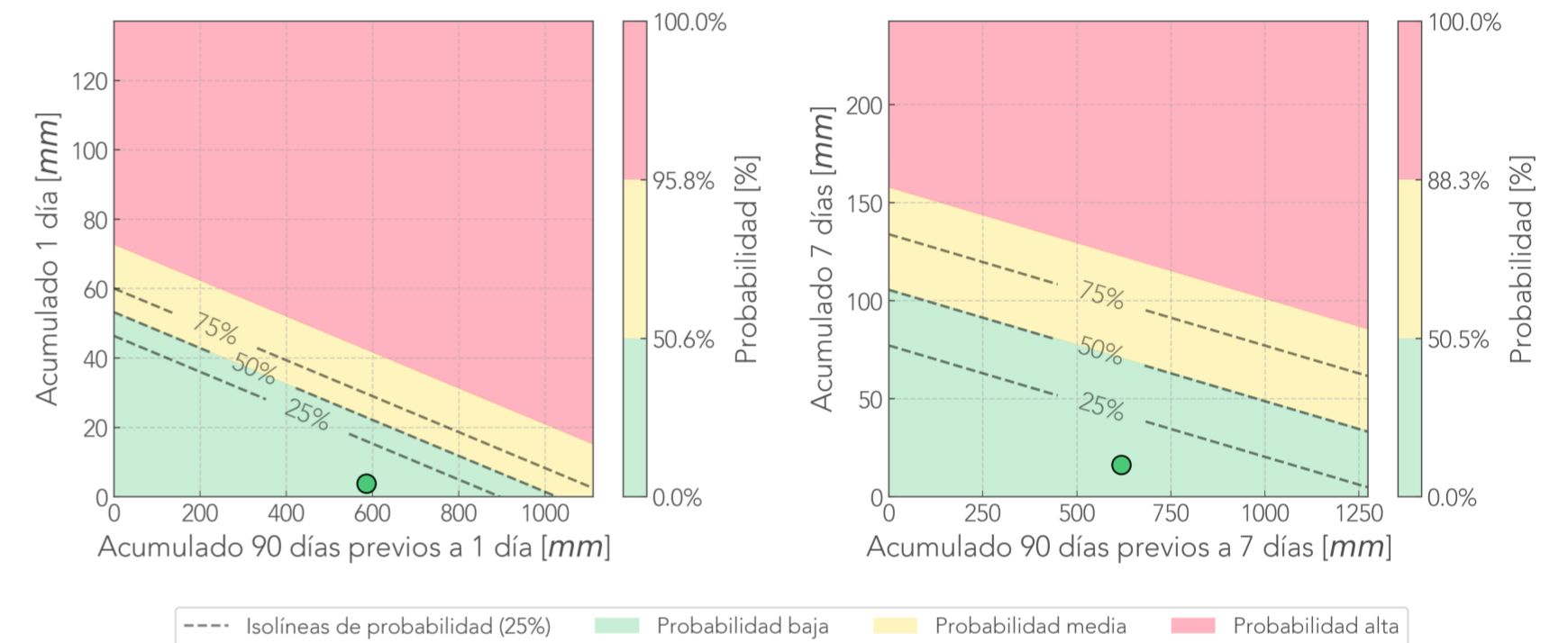


Deslizamiento: *Parqueadero Barichara*  
 Pluviómetro 744.  
 Acelerómetro 749. Anomalía en cabeceo y balanceo.  
 Humedad 747.  
 Tensiómetro 748. 23h saturadas.



— Humedad del suelo [%] — Precipitación [mm/hora]  
 — Muy Bajo — Bajo — Normal — Alto — Muy Alto

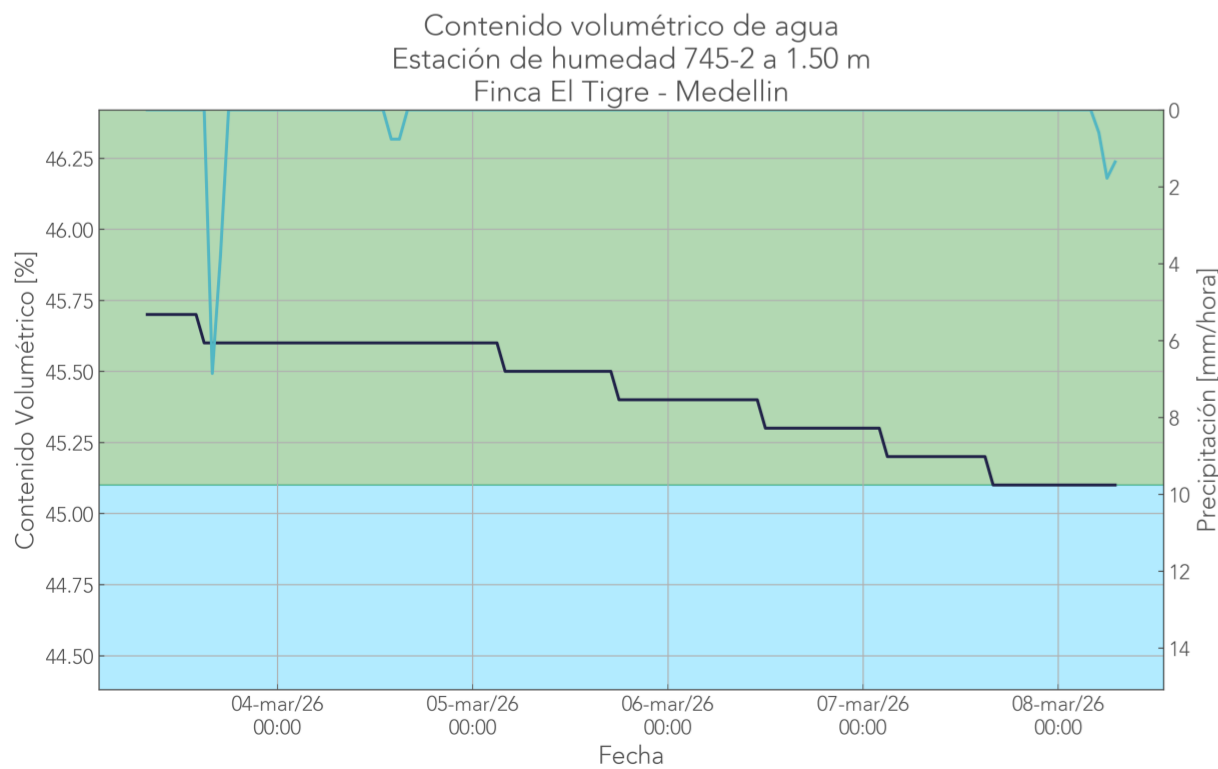
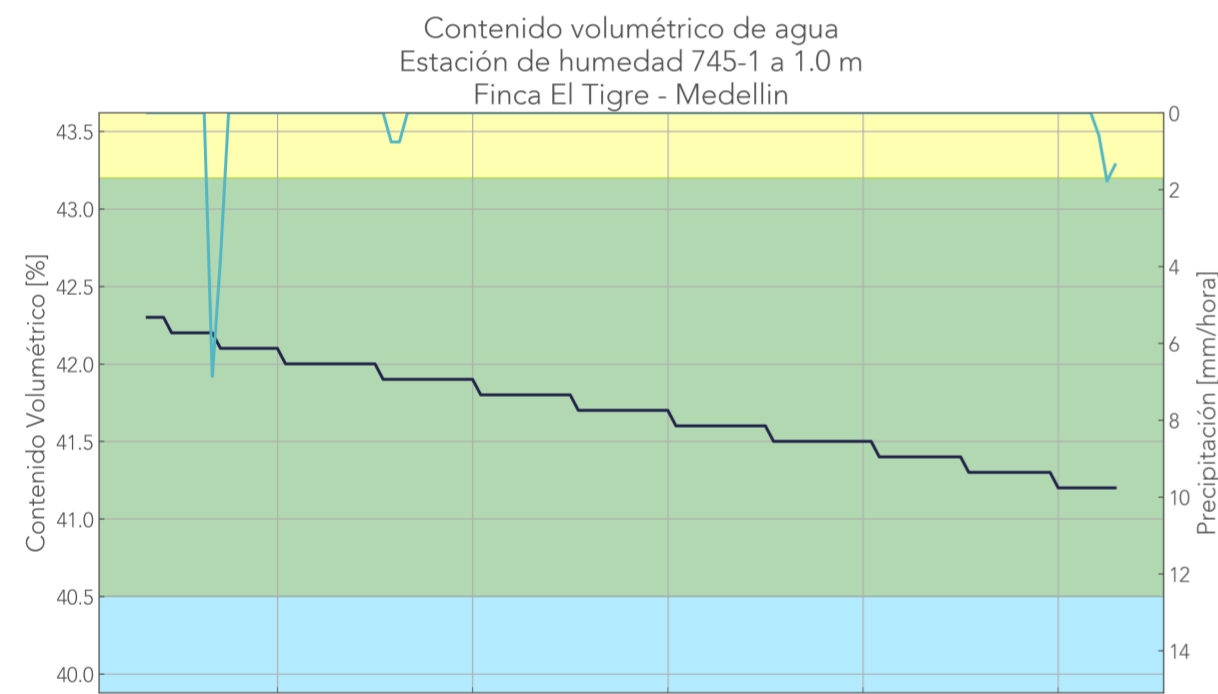
Comparación Reciente-Antecedente  
 Pluviómetro Parqueadero Barichara - Medellín



# Informe de monitoreo: Finca el Tigre

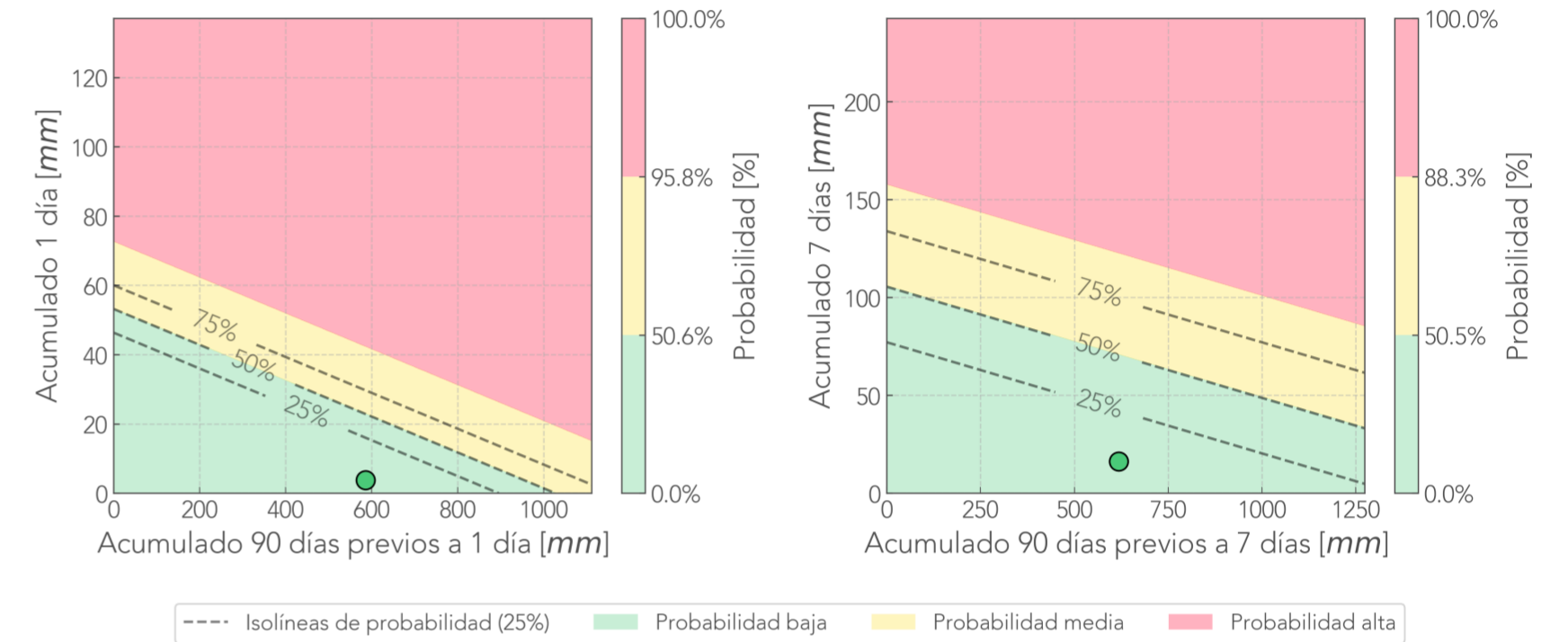
Fecha de reporte:  
8-mar-26

Deslizamiento: Finca el Tigre  
 Pluviometro 744: Error (HTTP Error 429: Too Many Requests).  
 Humedad 745.  
 Tensiómetro 746.

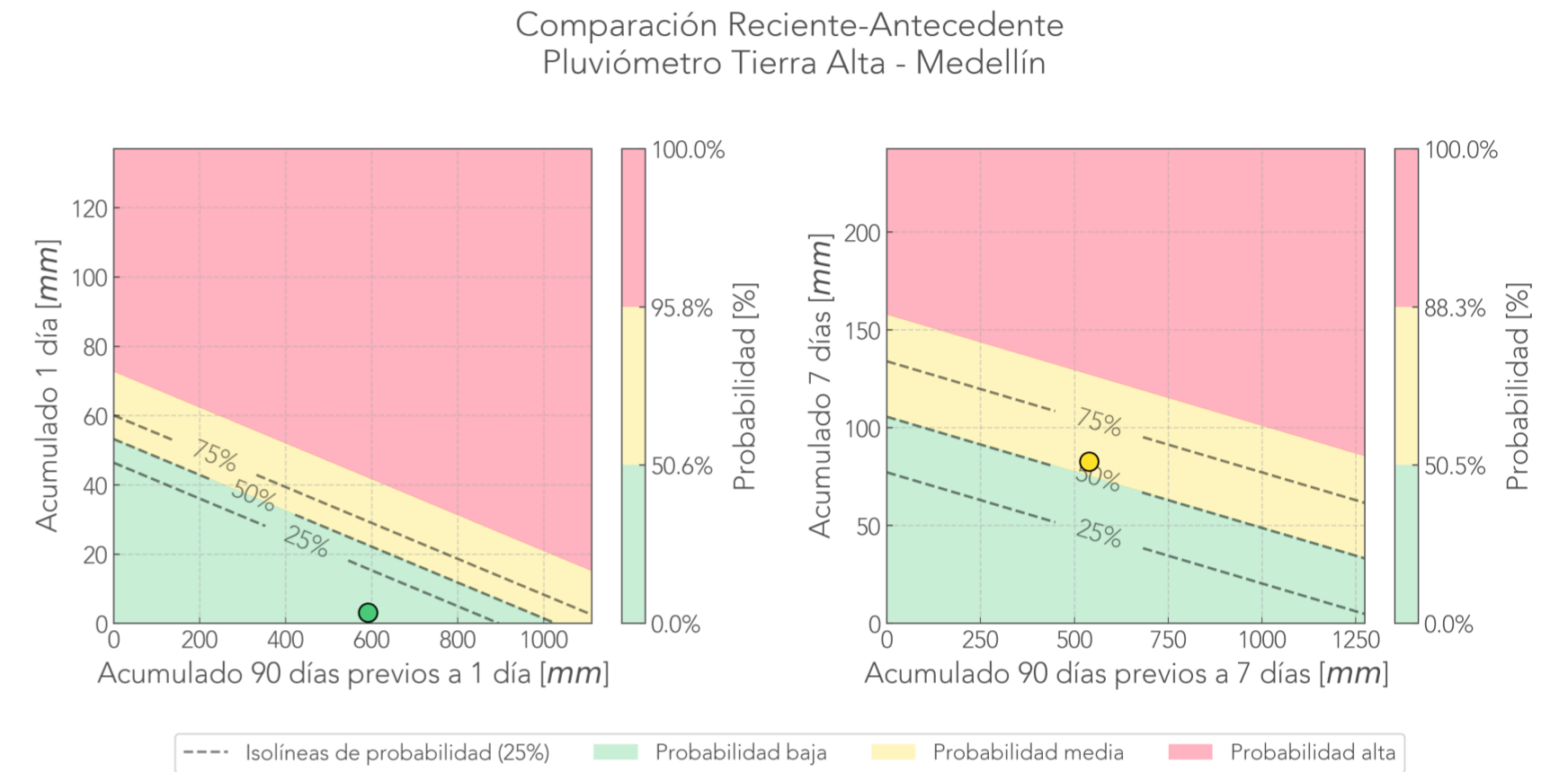
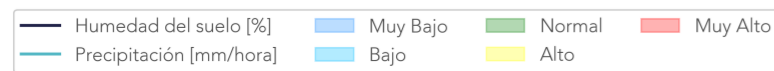
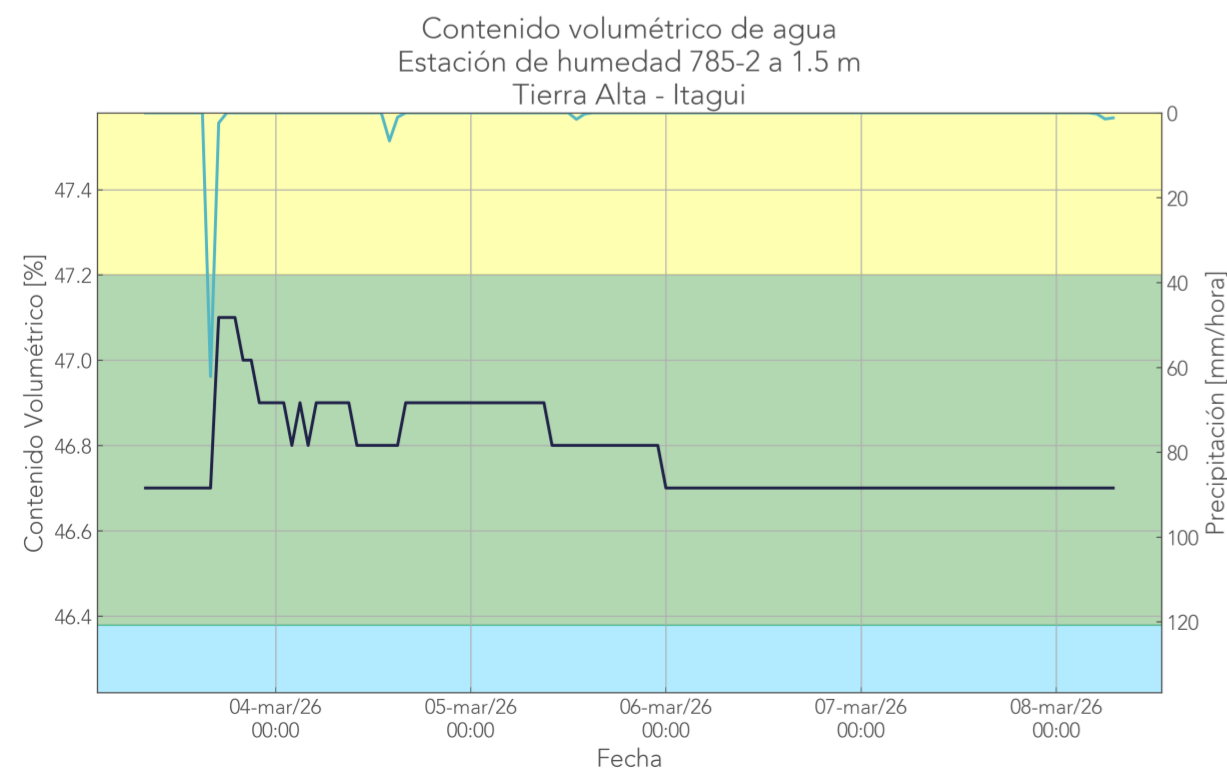
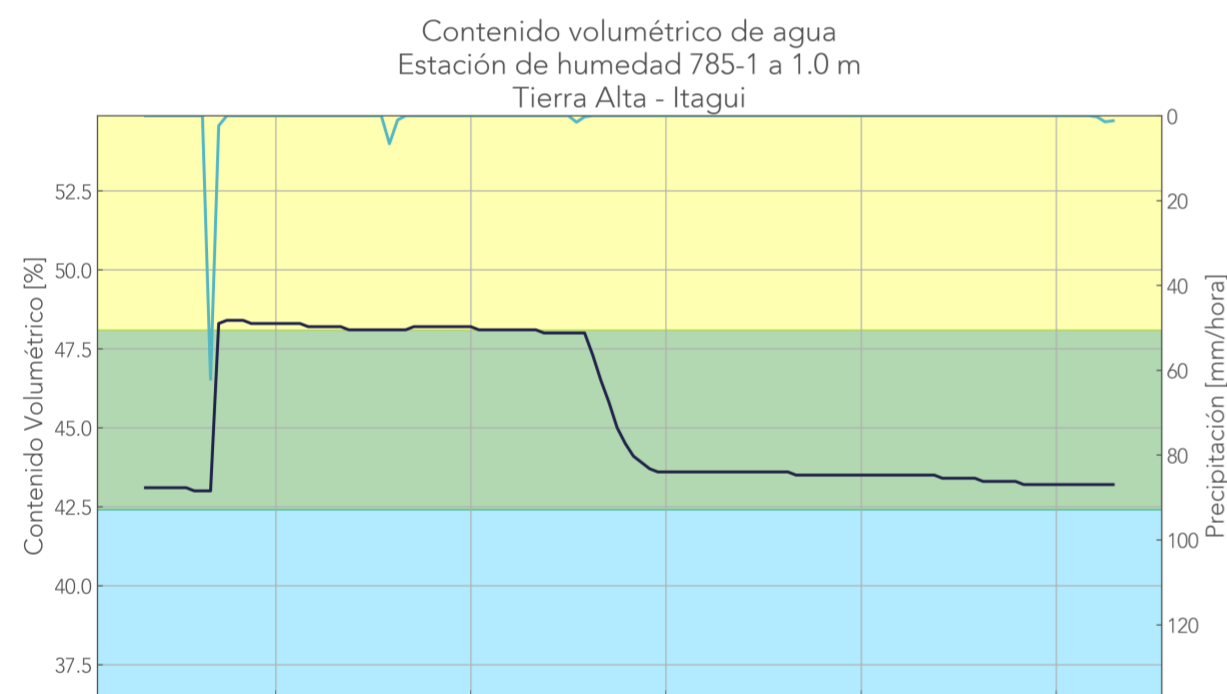


— Humedad del suelo [%] — Precipitación [mm/hora]  
 — Muy Bajo — Bajo — Normal — Alto  
 — Muy Alto

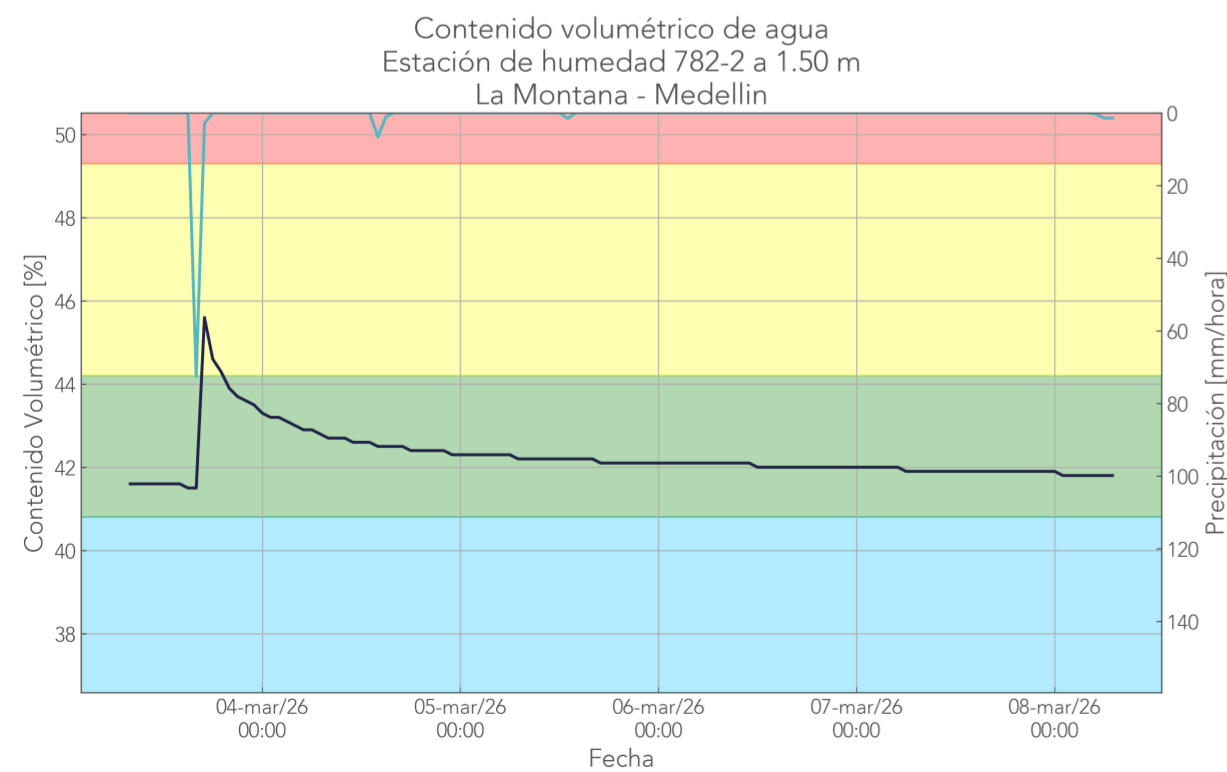
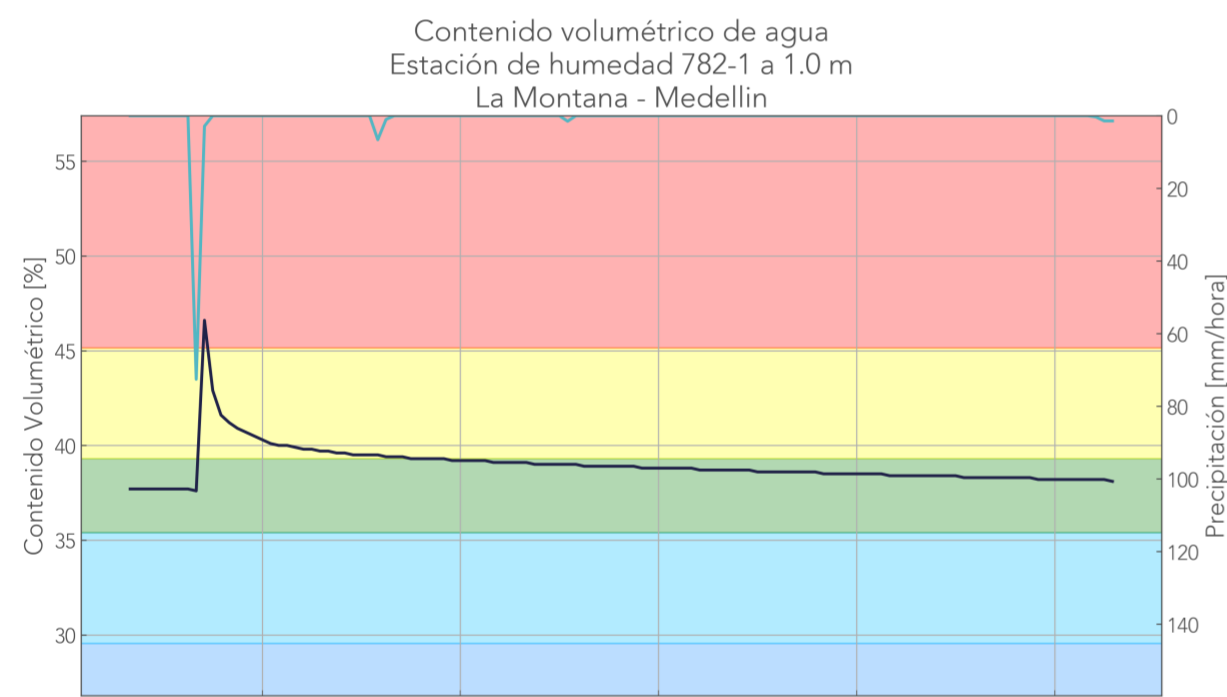
Comparación Reciente-Antecedente  
Pluviómetro Parquadero Barichara - Medellín



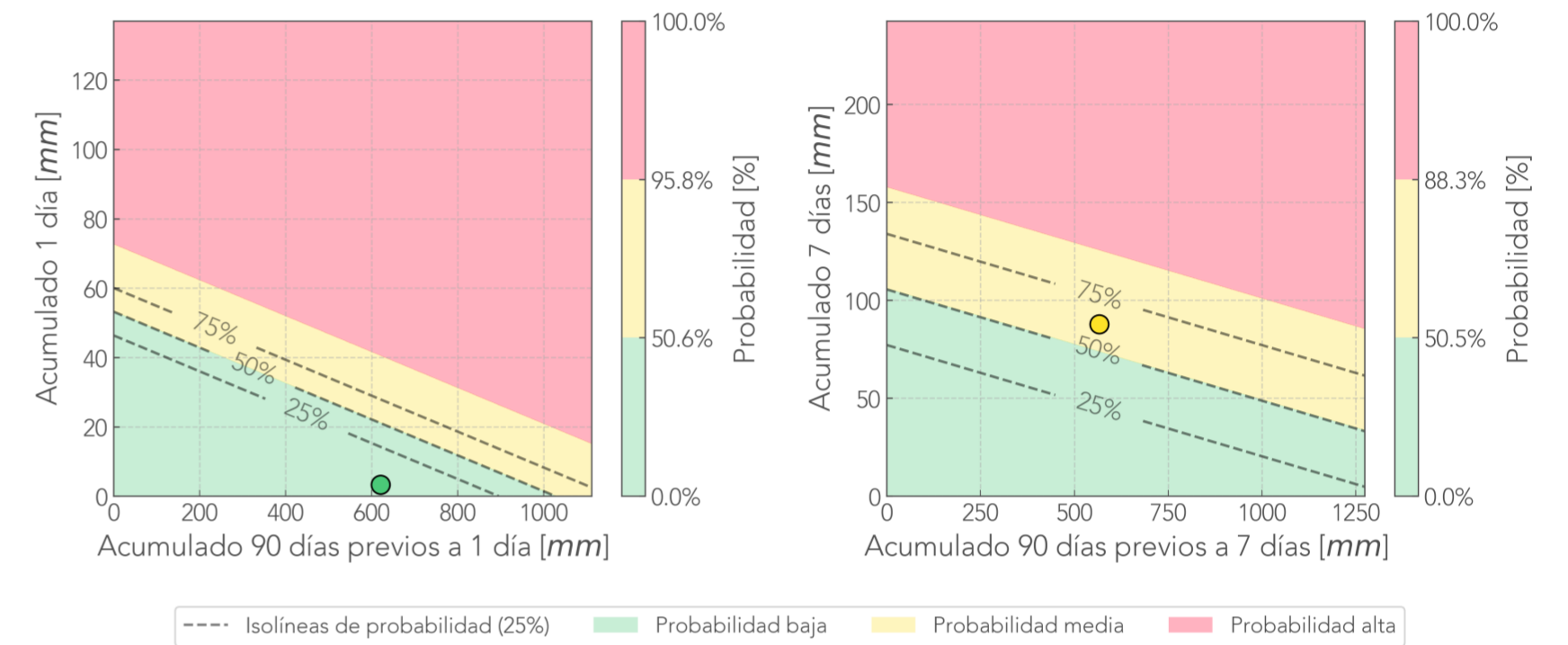
Deslizamiento: Tierra Alta  
 Pluviómetro 780.  
 Acelerómetro 847.  
 Acelerómetro 848.  
 Humedad 785.  
 Tensiómetro 786. 23h saturadas.



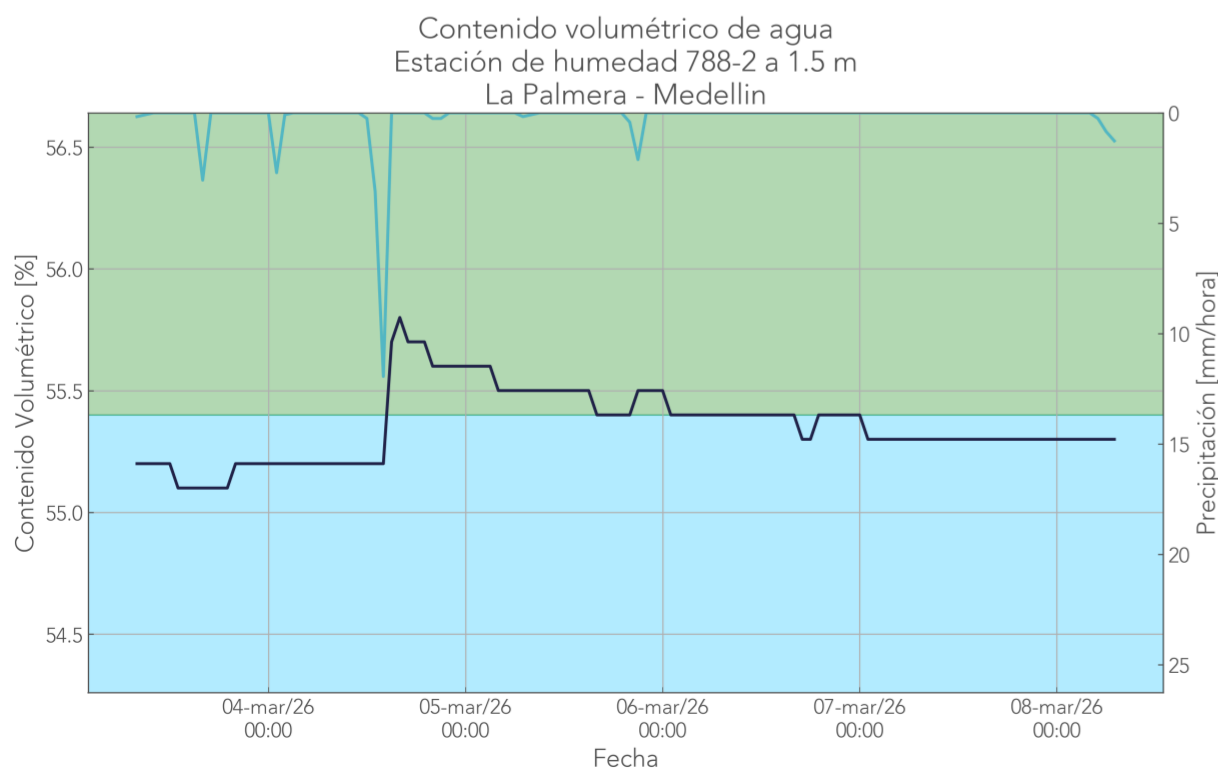
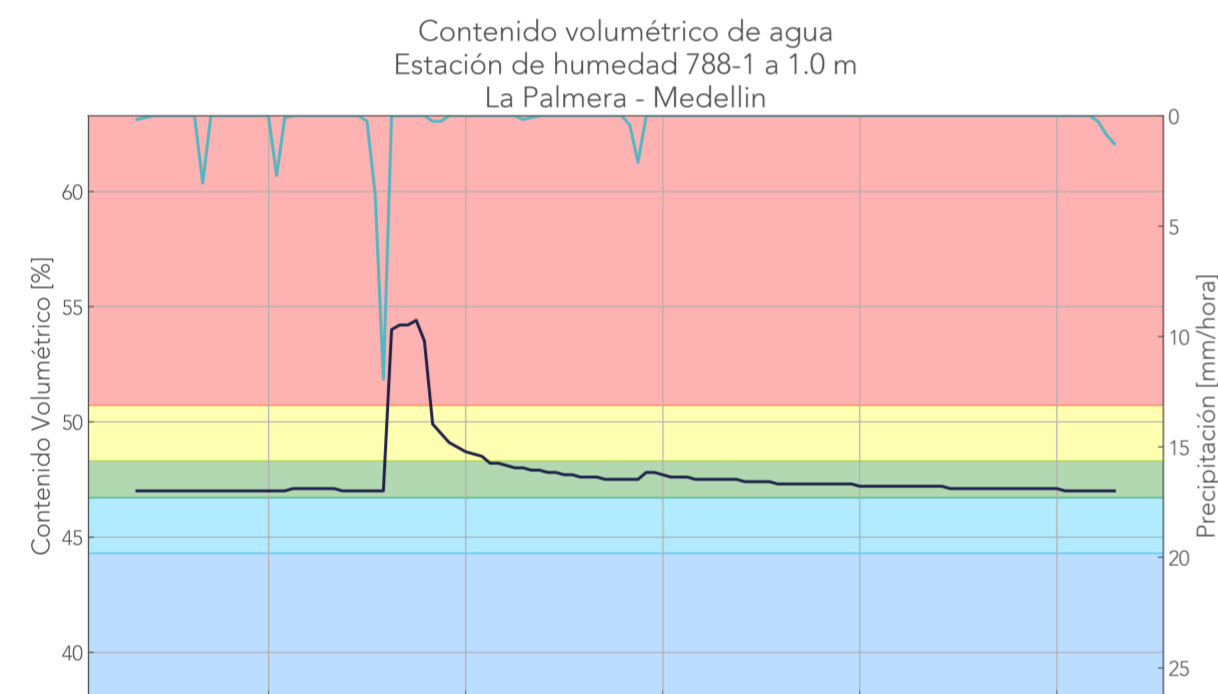
Deslizamiento: La Montana  
 Pluviómetro 781.  
 Acelerómetro 873.  
 Humedad 782.  
 Tensiómetro 783. 23h saturadas.



Comparación Reciente-Antecedente  
Pluviómetro La Montana - Medellín

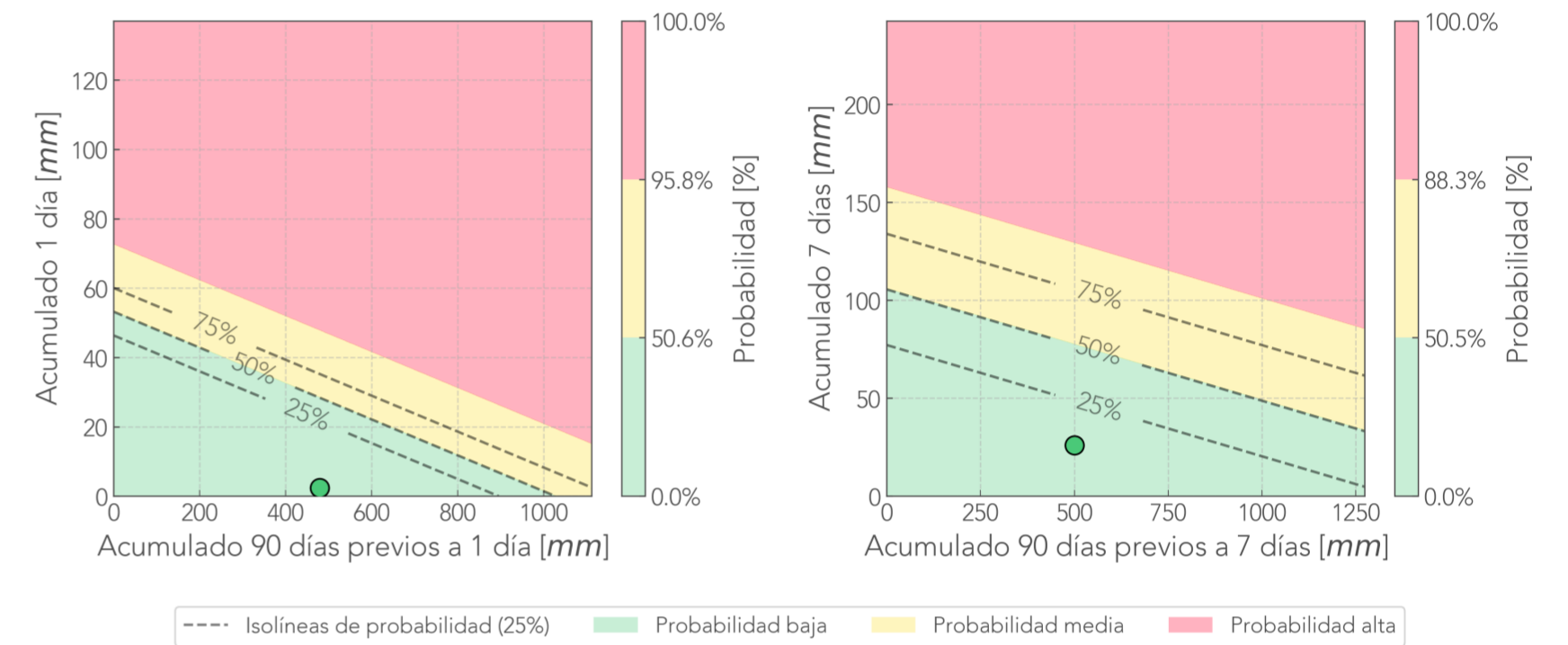


Deslizamiento: La Palmera  
 Pluviómetro 787.  
 Acelerómetro 844.  
 Acelerómetro 845.  
 Acelerómetro 846.  
 Humedad 788.  
 Tensiómetro 790. 23h saturadas.



— Humedad del suelo [%] — Precipitación [mm/hora]  
 ■ Muy Bajo ■ Bajo ■ Normal ■ Alto ■ Muy Alto

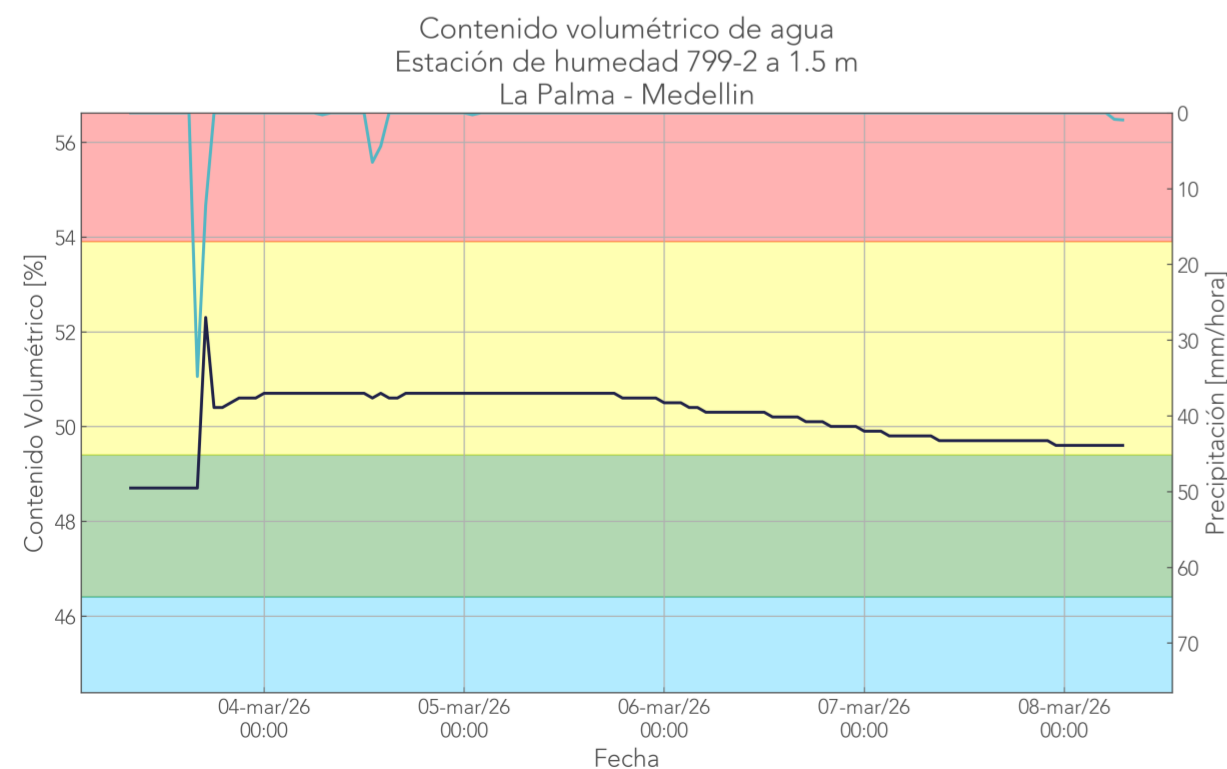
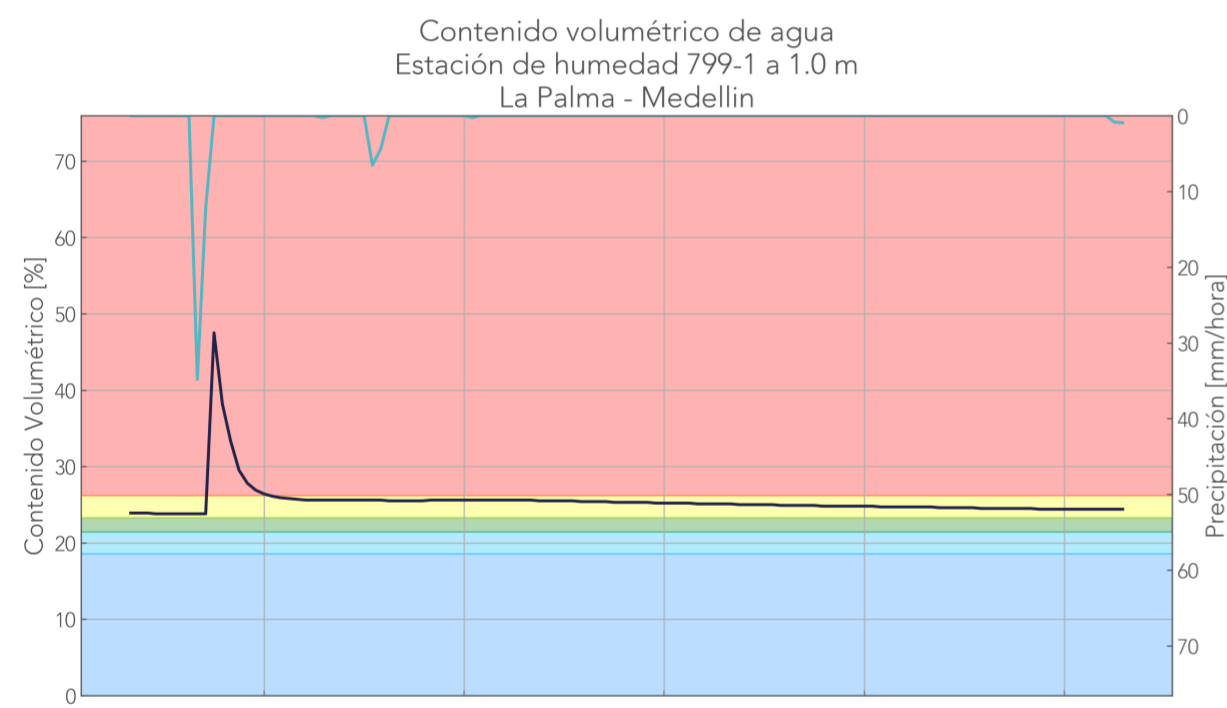
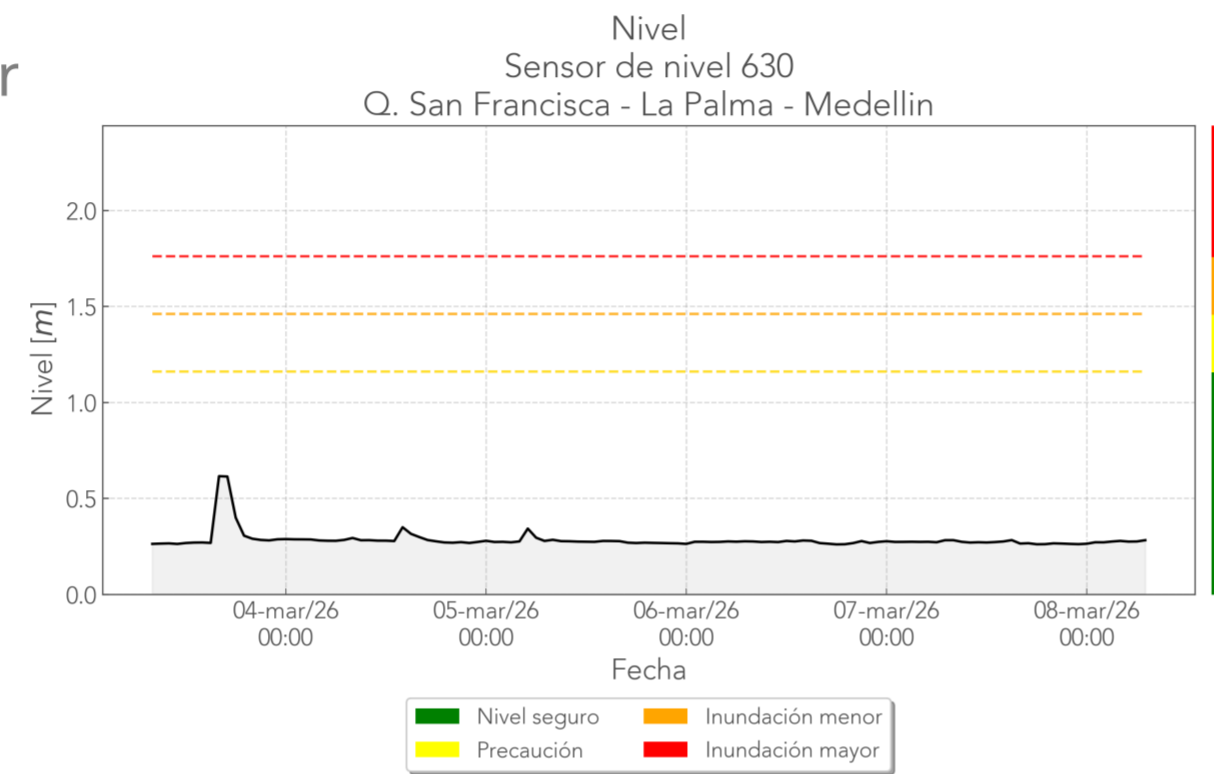
Comparación Reciente-Antecedente  
 Pluviómetro La Palmera - Medellín



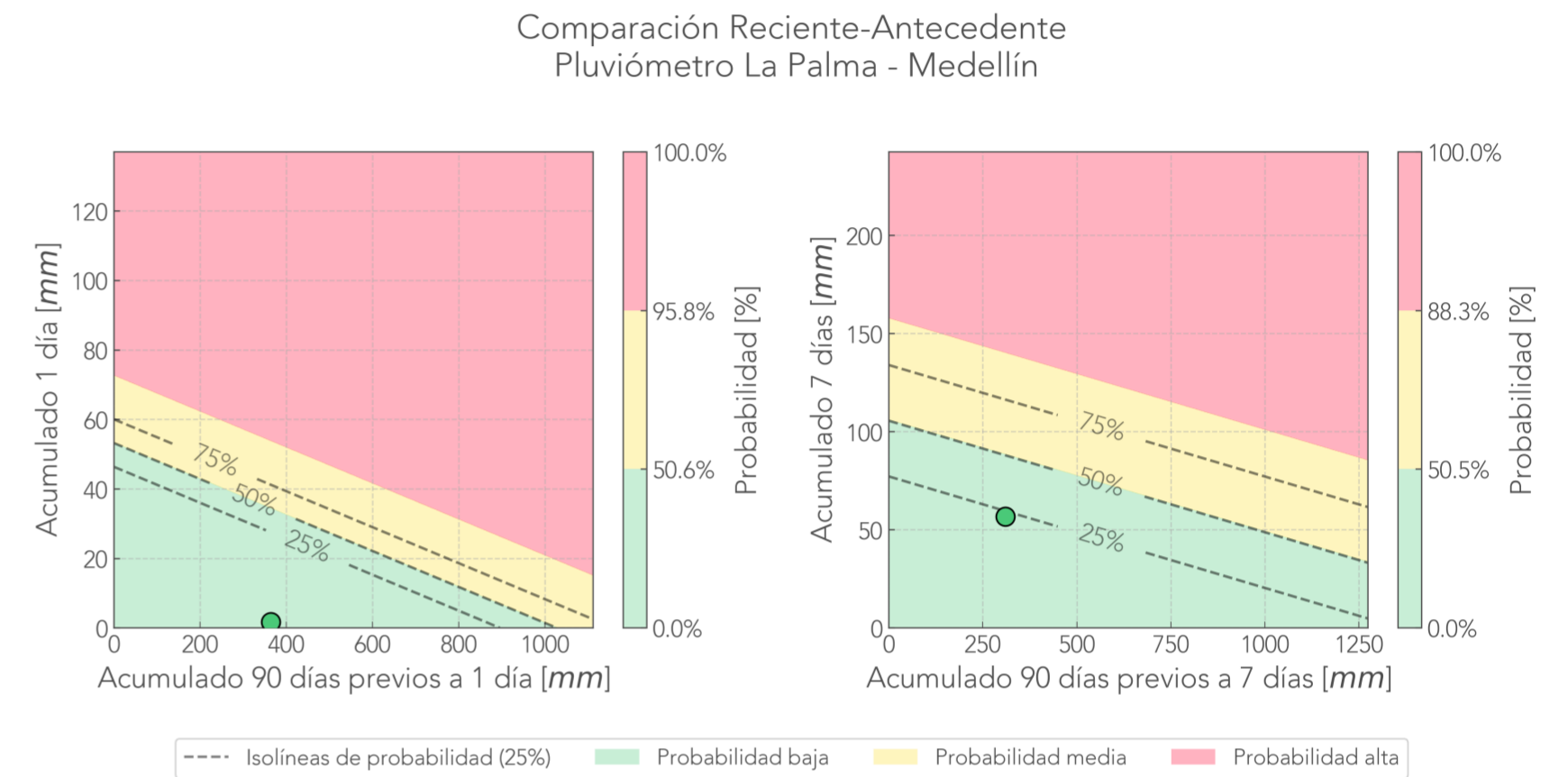
# Informe de monitoreo: La Palma

Fecha de reporte:  
8-mar-26

Deslizamiento: La Palma  
Pluviómetro 798.  
Acelerómetro 864.  
Humedad 799. 1.0 m: Alto (24.5%); 1.5 r  
Tensiómetro 800. 23h saturadas.  
Nivel 630.

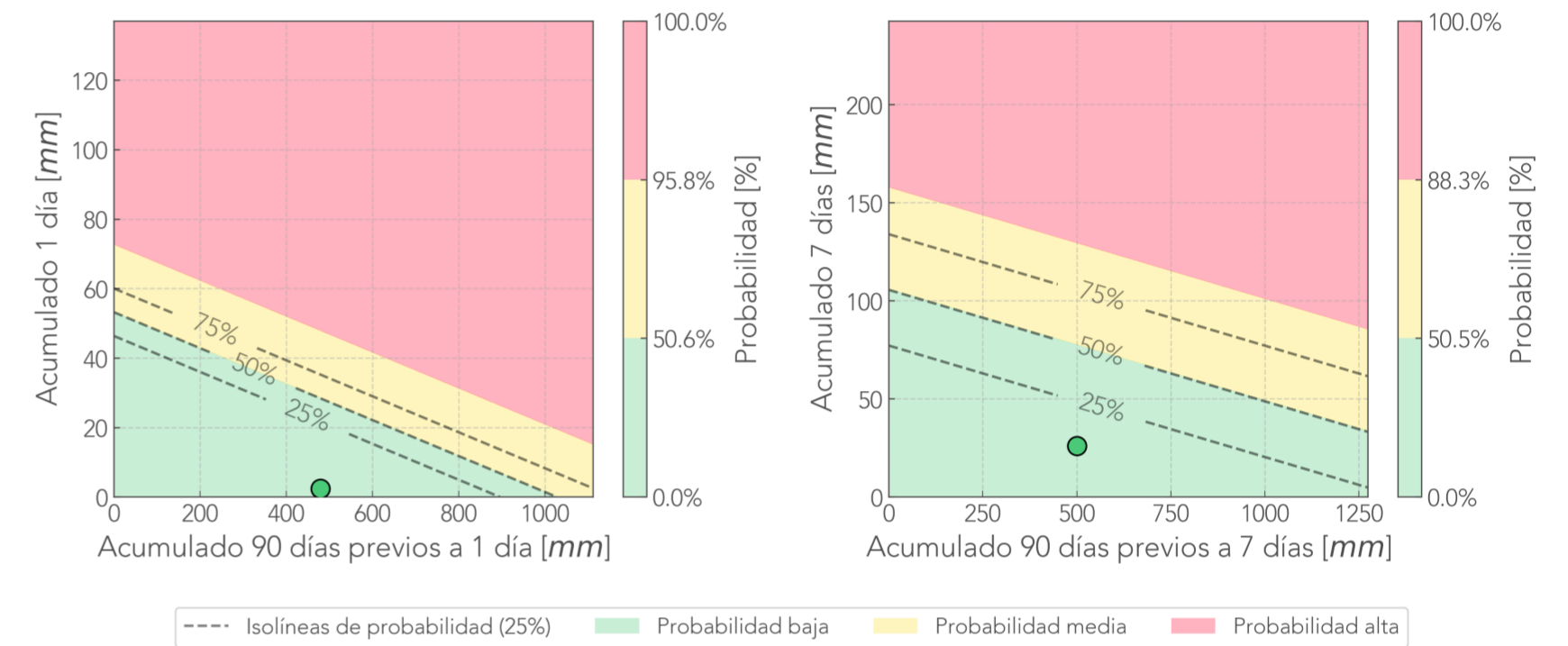


— Humedad del suelo [%] — Precipitación [mm/hora]  
 — Muy Bajo — Bajo — Normal — Alto  
 — Muy Alto



Deslizamiento: Los Balsos  
Pluviómetro 787.  
Cámara Los\_Balsos.

Comparación Reciente-Antecedente  
Pluviómetro La Palmera - Medellín



Última foto



24 horas antes

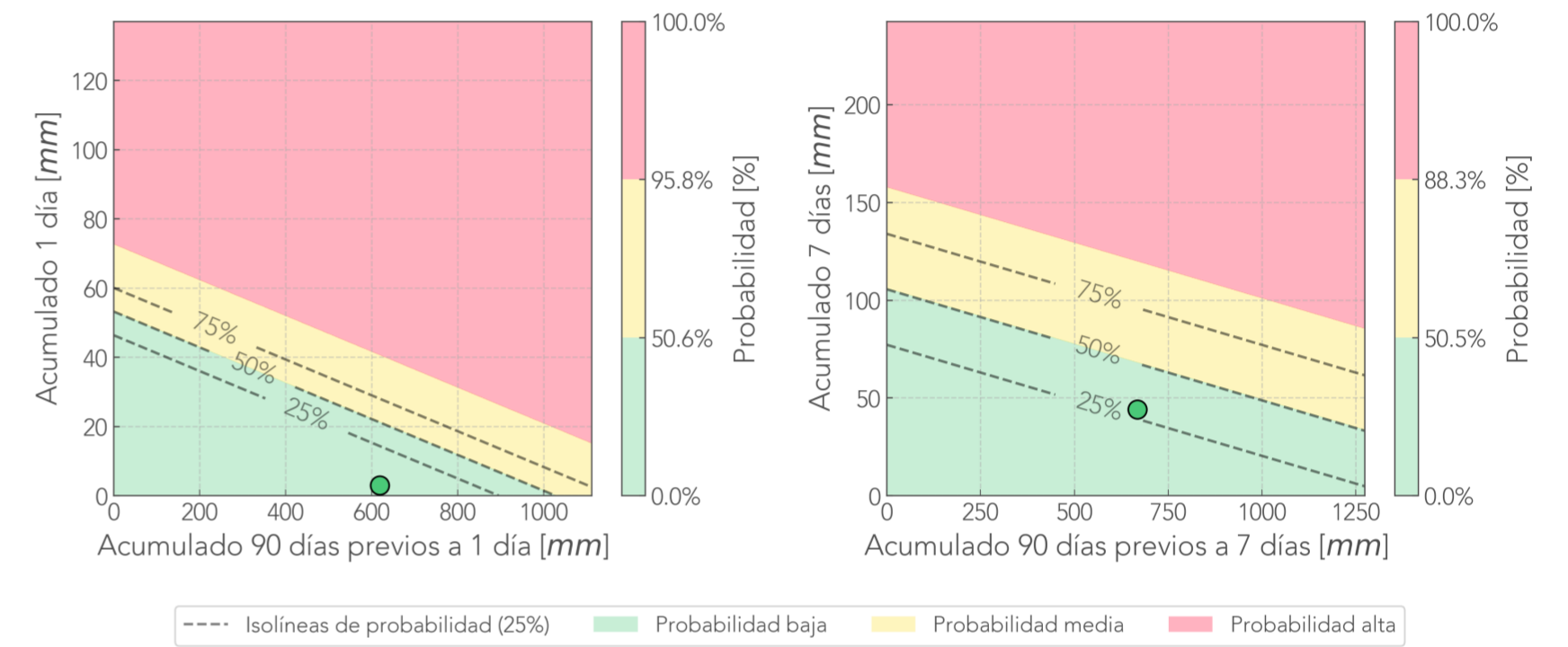


# Informe de monitoreo: Olivares

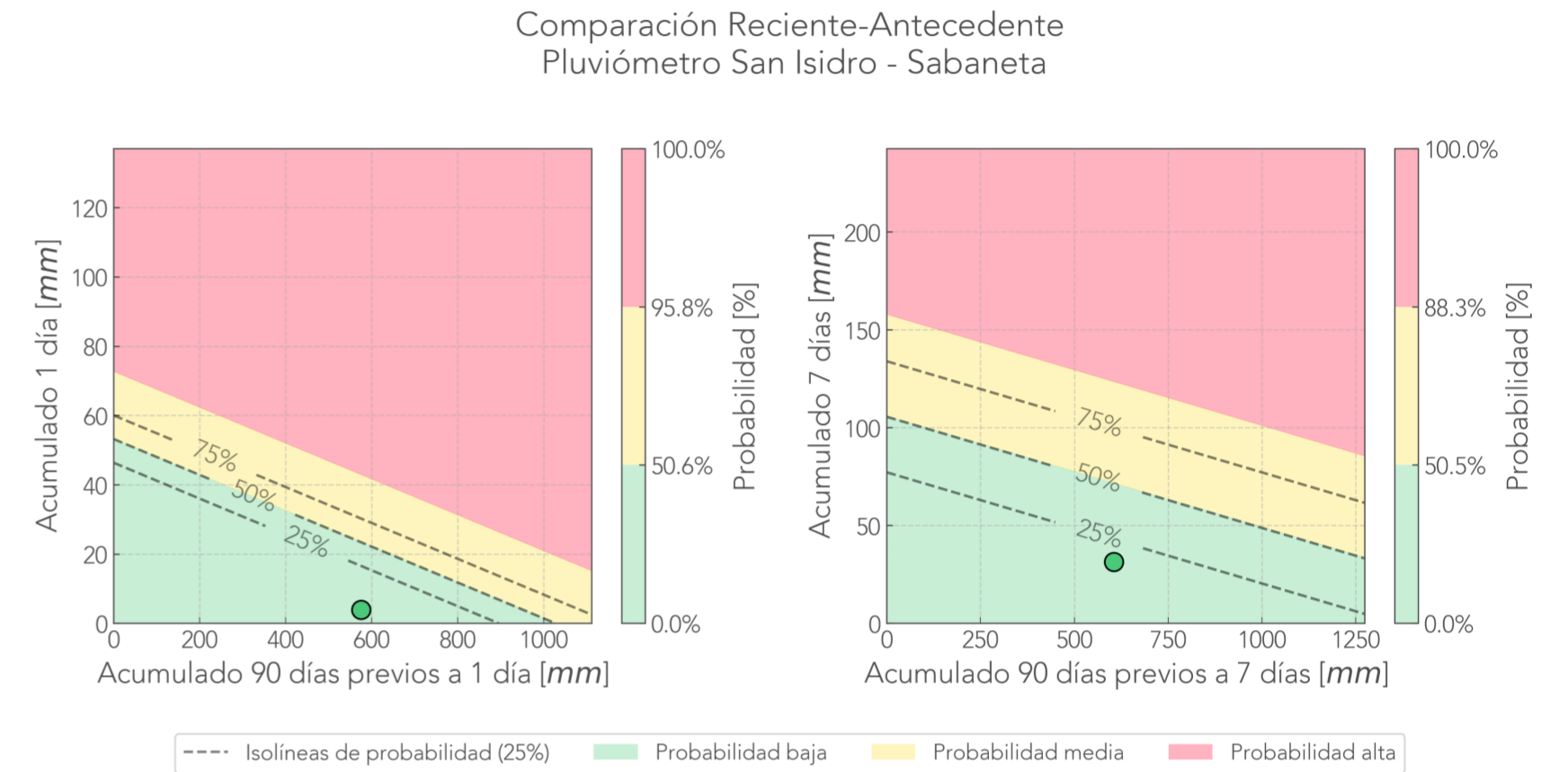
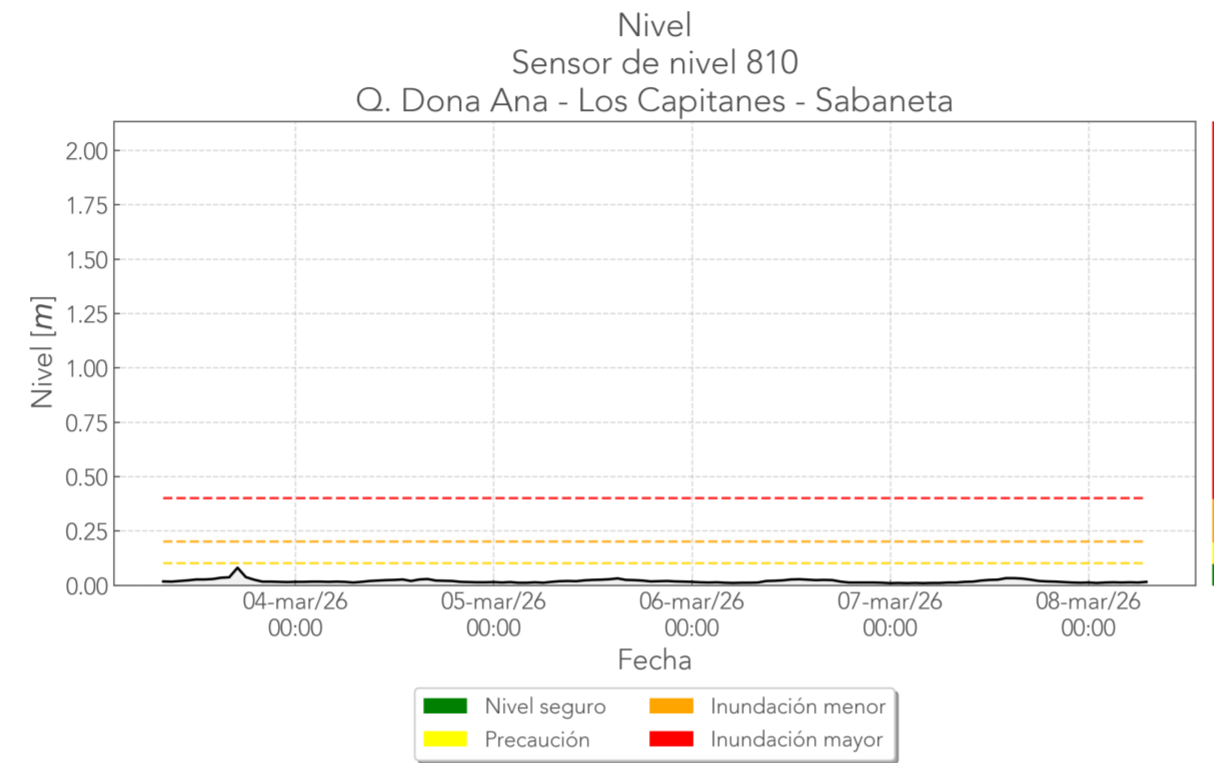
Fecha de reporte:  
8-mar-26

Deslizamiento: Olivares  
Pluviómetro 19.  
Cámara Olivares. Error en vigilancia.

Comparación Reciente-Antecedente  
Pluviómetro Olivares - Itagüí



Deslizamiento: San Isidro  
Pluviómetro 34.  
Cámara San\_Isidro.  
Nivel 810.



Última foto



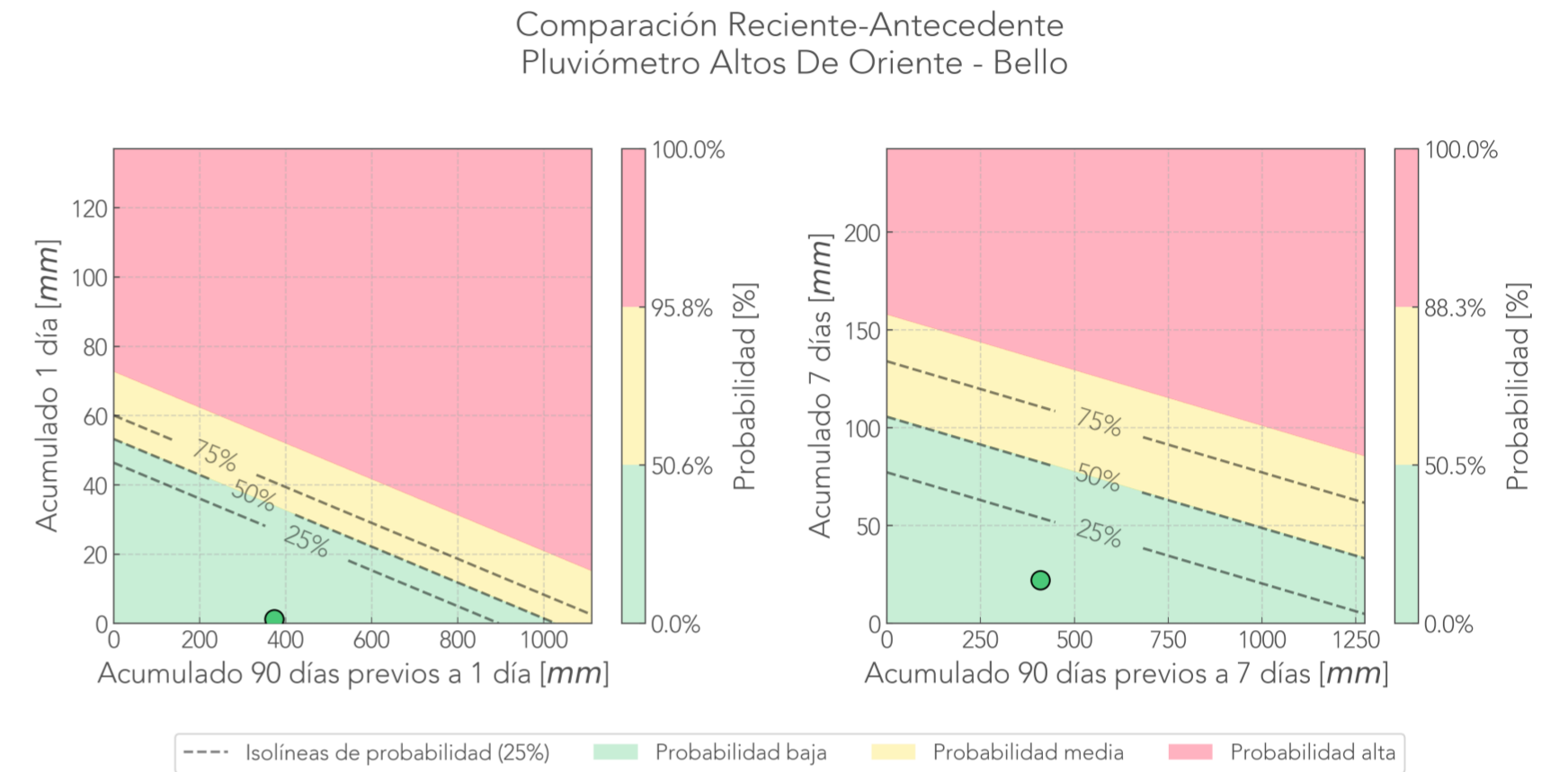
24 horas antes



7 días antes



Deslizamiento: Altos De Oriente  
Pluviómetro 274.  
Cámara Altos\_De\_Oriente.



Última foto



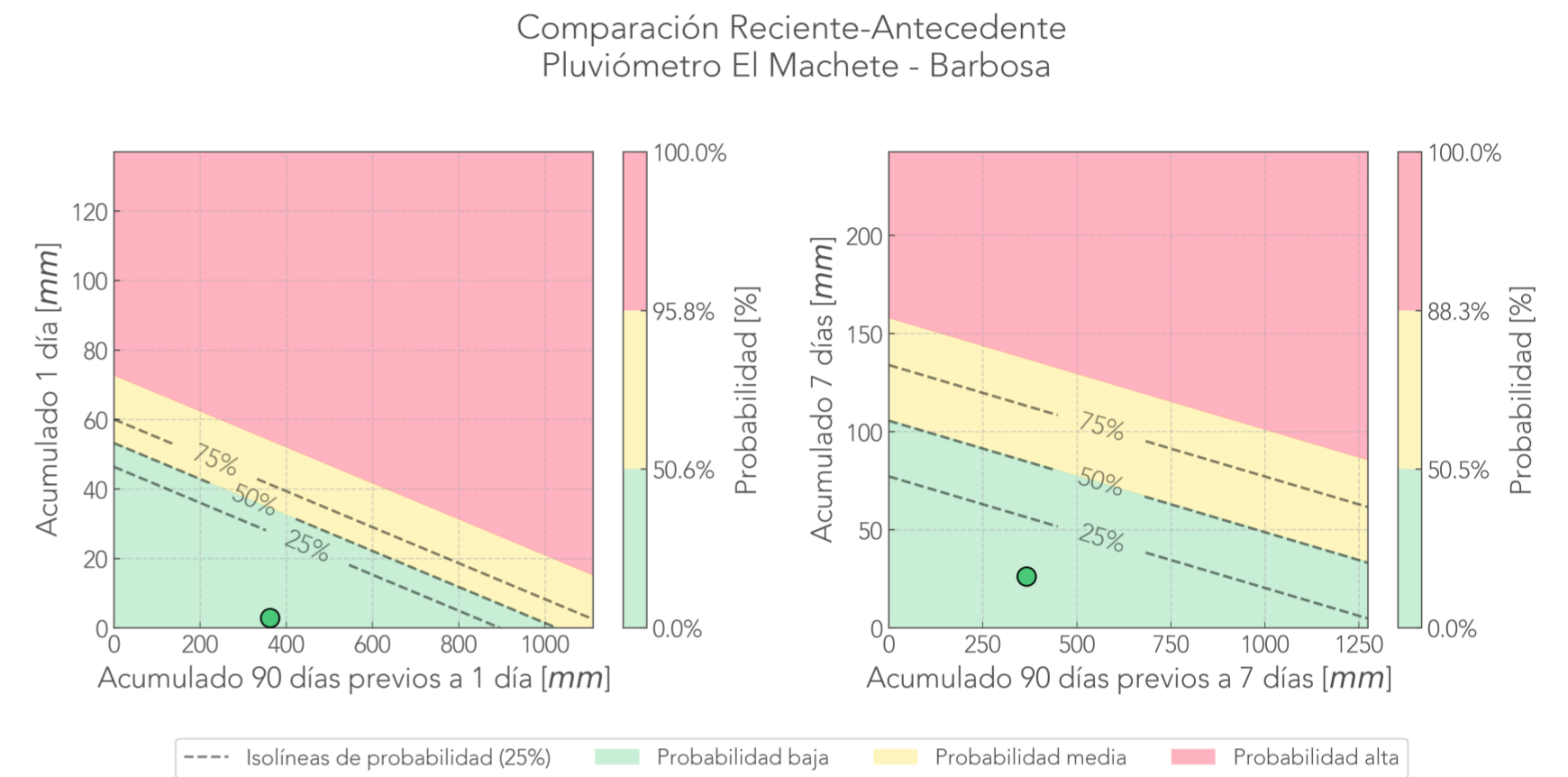
24 horas antes



7 días antes



Deslizamiento: El Machete  
Pluviómetro 323.  
Cámara El\_Machete.



Última foto



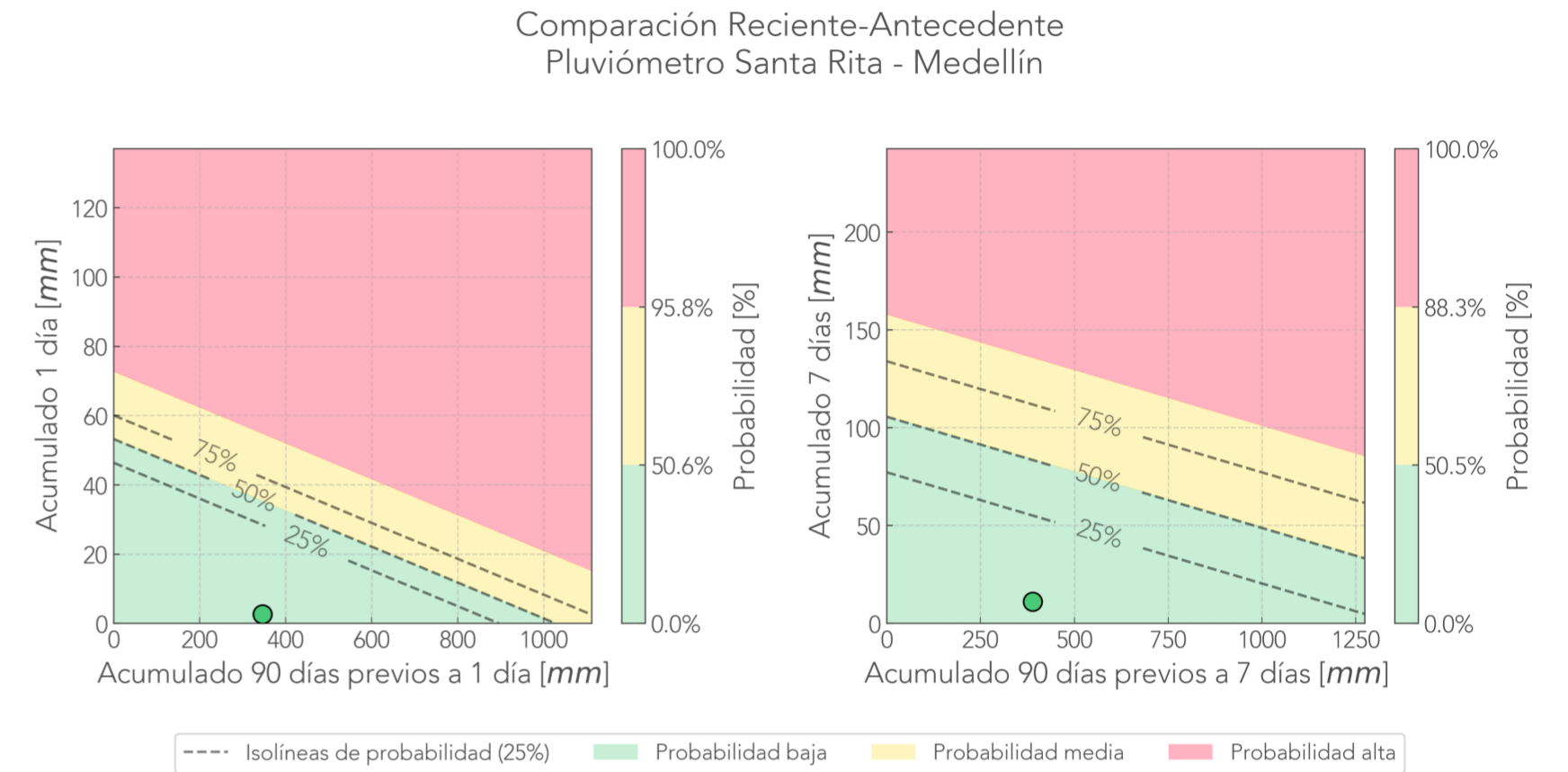
24 horas antes



7 días antes



Deslizamiento: Santa Rita  
Pluviómetro 820.  
Cámara Santa\_Rita.



Última foto



24 horas antes



7 días antes

