



Este es un reporte de monitoreo de las 24h  
antecedentes de los sitios críticos.  
Fue generado automáticamente.

Geotecnia - SIATA

Deslizamiento: Montanita  
Pluviómetro 418.

Extensómetro 453. Error en consulta. Último dato: 2022-04-04 12:26:00.0000

Acelerómetro 454. Error en consulta. Último dato: 2022-04-04 12:26:00.0000

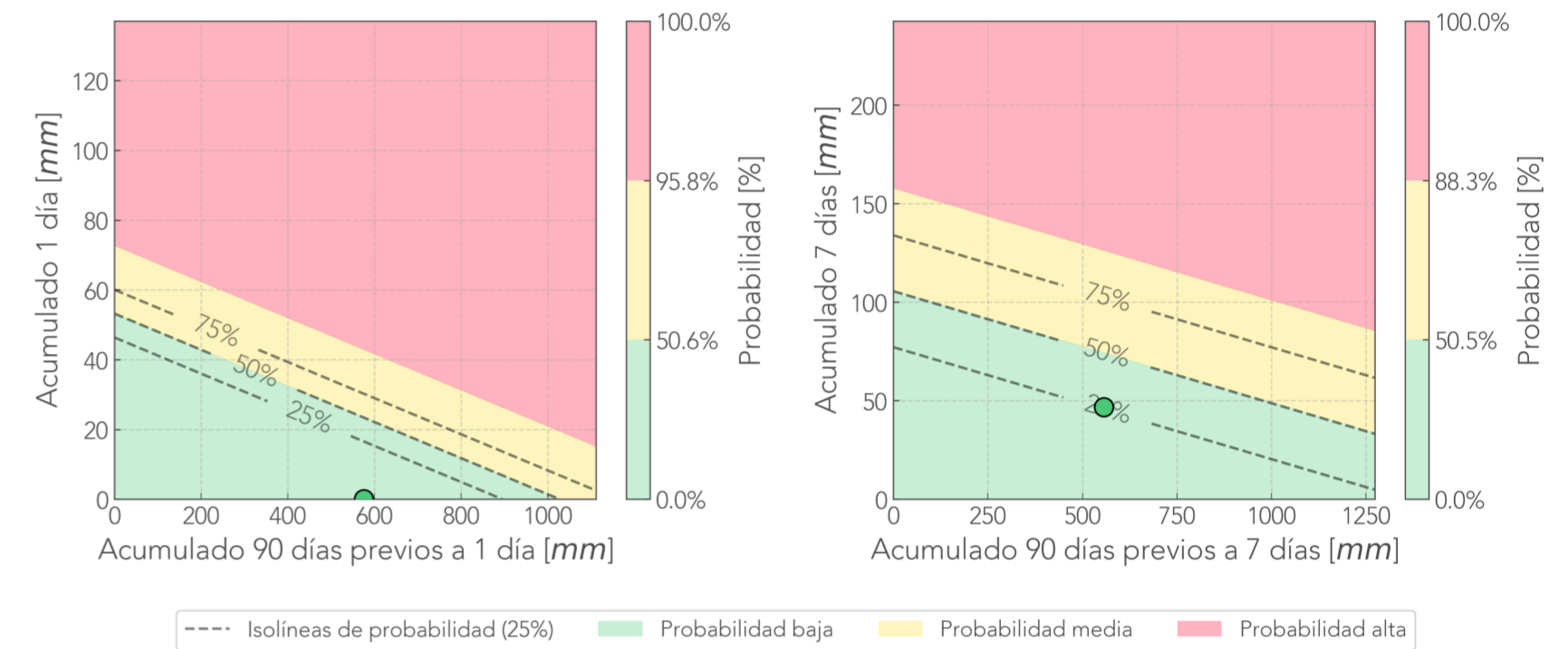
Humedad 455. Error en consulta.

TDR 100305 Cable 1: Inactivo.

TDR 100305 Cable 2: Inactivo.

Cámara Montanita.

Comparación Reciente-Antecedente  
Pluviómetro Montanita - Medellín




Última foto



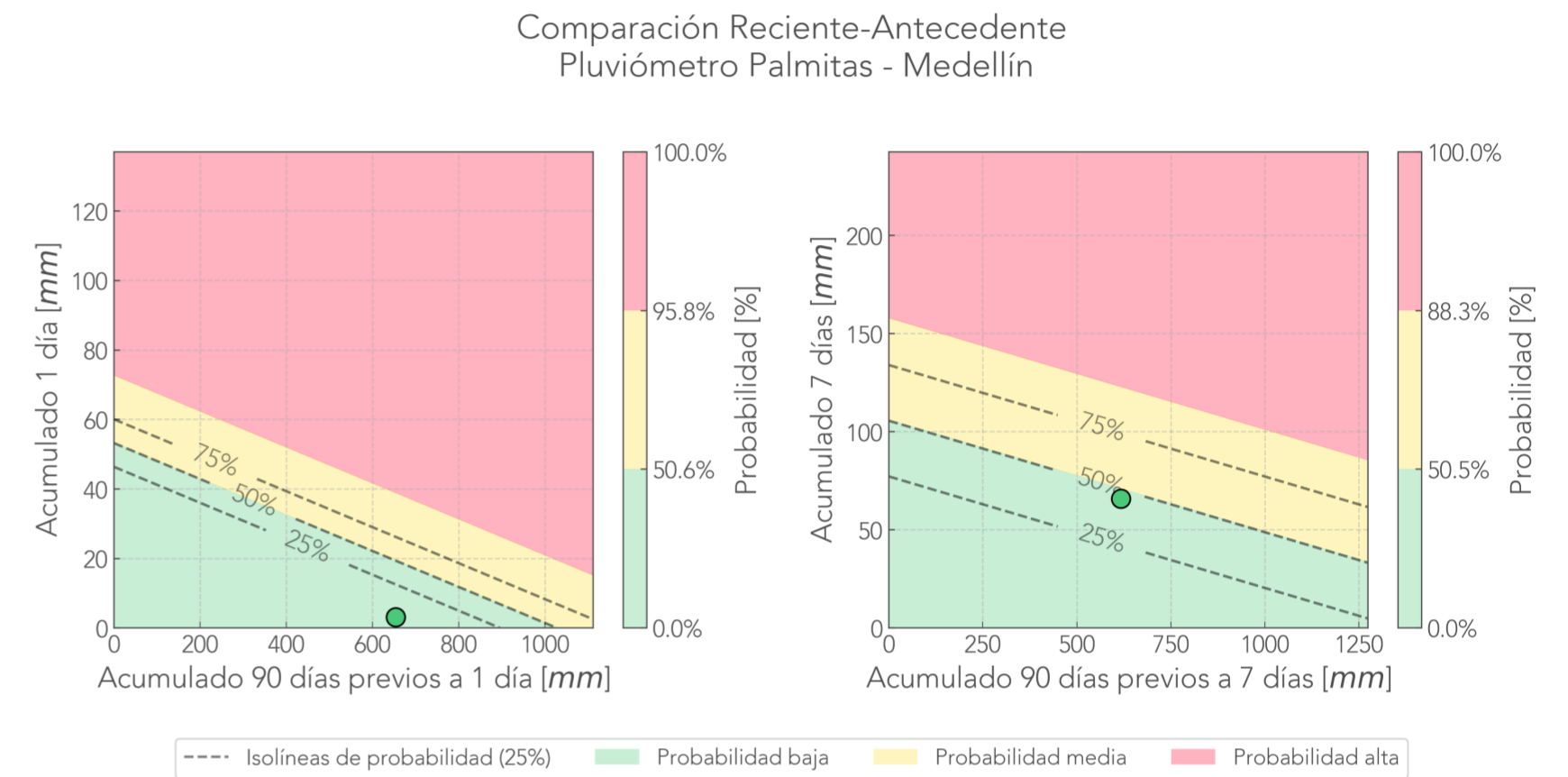
24 horas antes



7 días antes



Deslizamiento: Palmitas  
Pluviómetro 320.  
Cámara Palmitas.



Última foto



24 horas antes



7 días antes

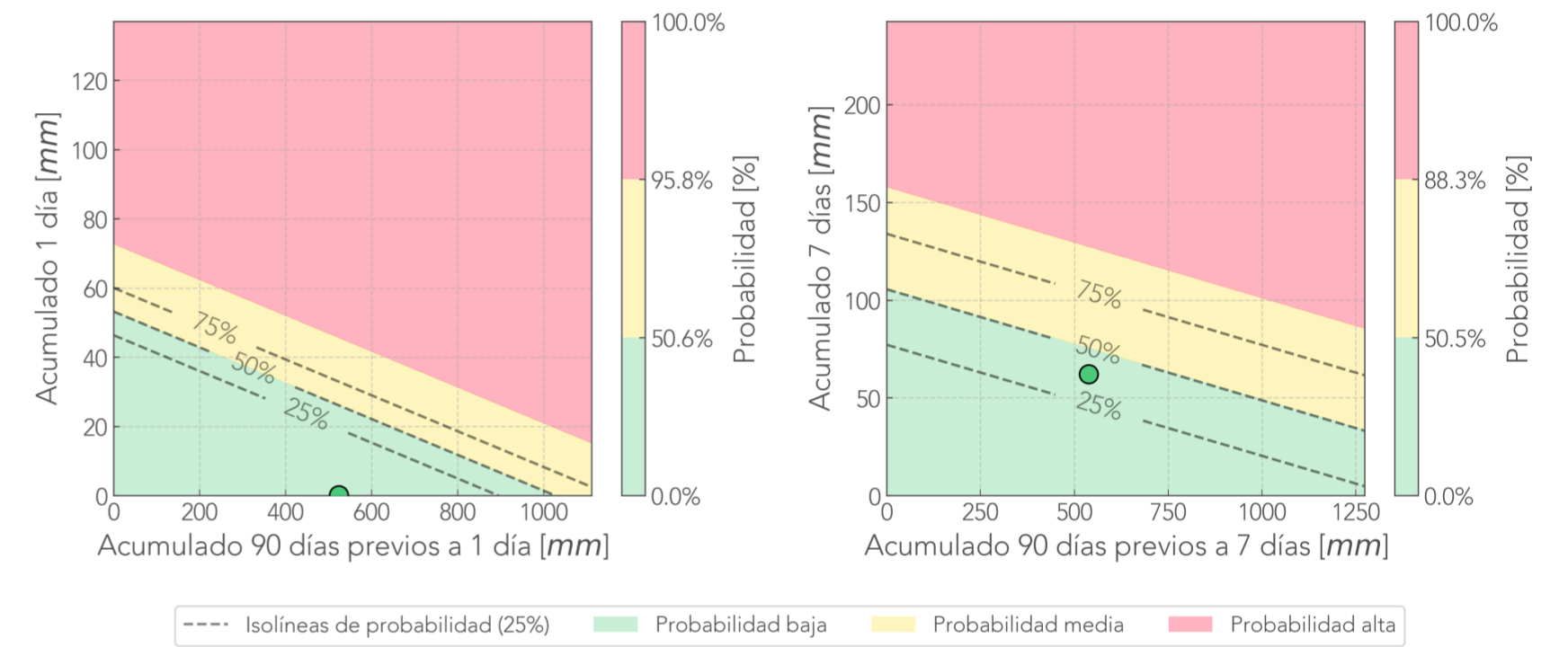


# Informe de monitoreo: Pajarito

Fecha de reporte:  
8-ene-26

Deslizamiento: Pajarito  
Pluviómetro 20.  
TDR 100479 Cable 1: Inactivo.  
TDR 100479 Cable 2: Inactivo.

Comparación Reciente-Antecedente  
Pluviómetro Pajarito - Medellín



Deslizamiento: Pueblo Viejo  
Pluviómetro 420.

Extensómetro 556. Error en consulta. Última data: 2023-05-25 00:23:00 0000

Acelerómetro 557. Error en consulta. Últ

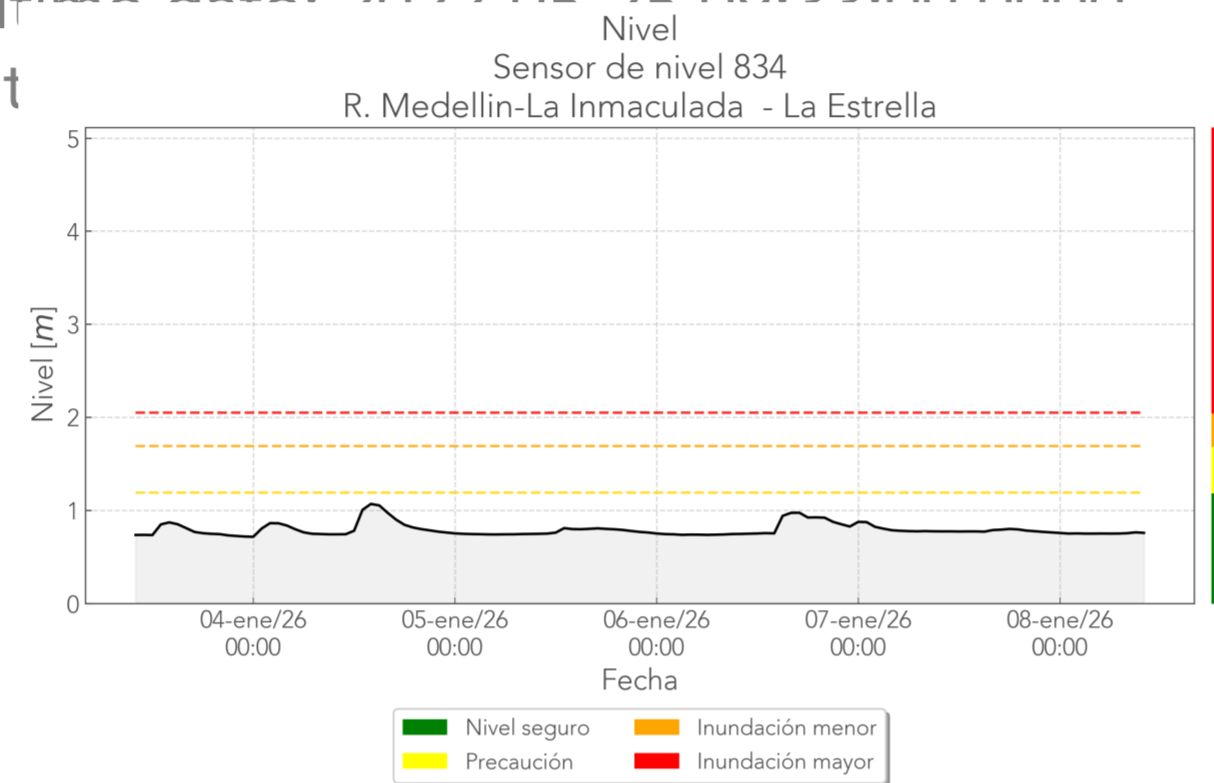
Humedad 555. Error en consulta.

TDR 100313 Cable 1: Inactivo.

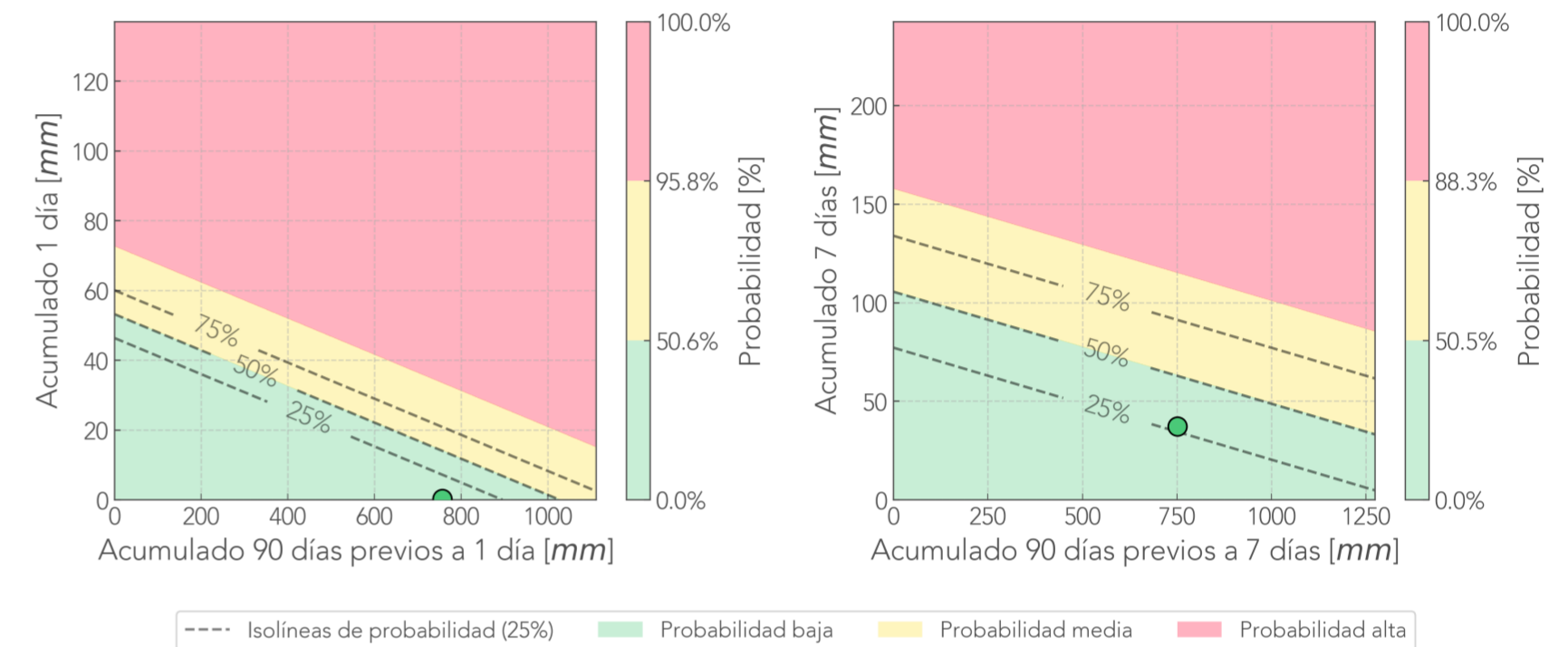
TDR 100313 Cable 2: Inactivo.

Cámara Pueblo\_Viejo.

Nivel 834.



Comparación Reciente-Antecedente  
Pluviómetro Pueblo Viejo - La Estrella




## Última foto



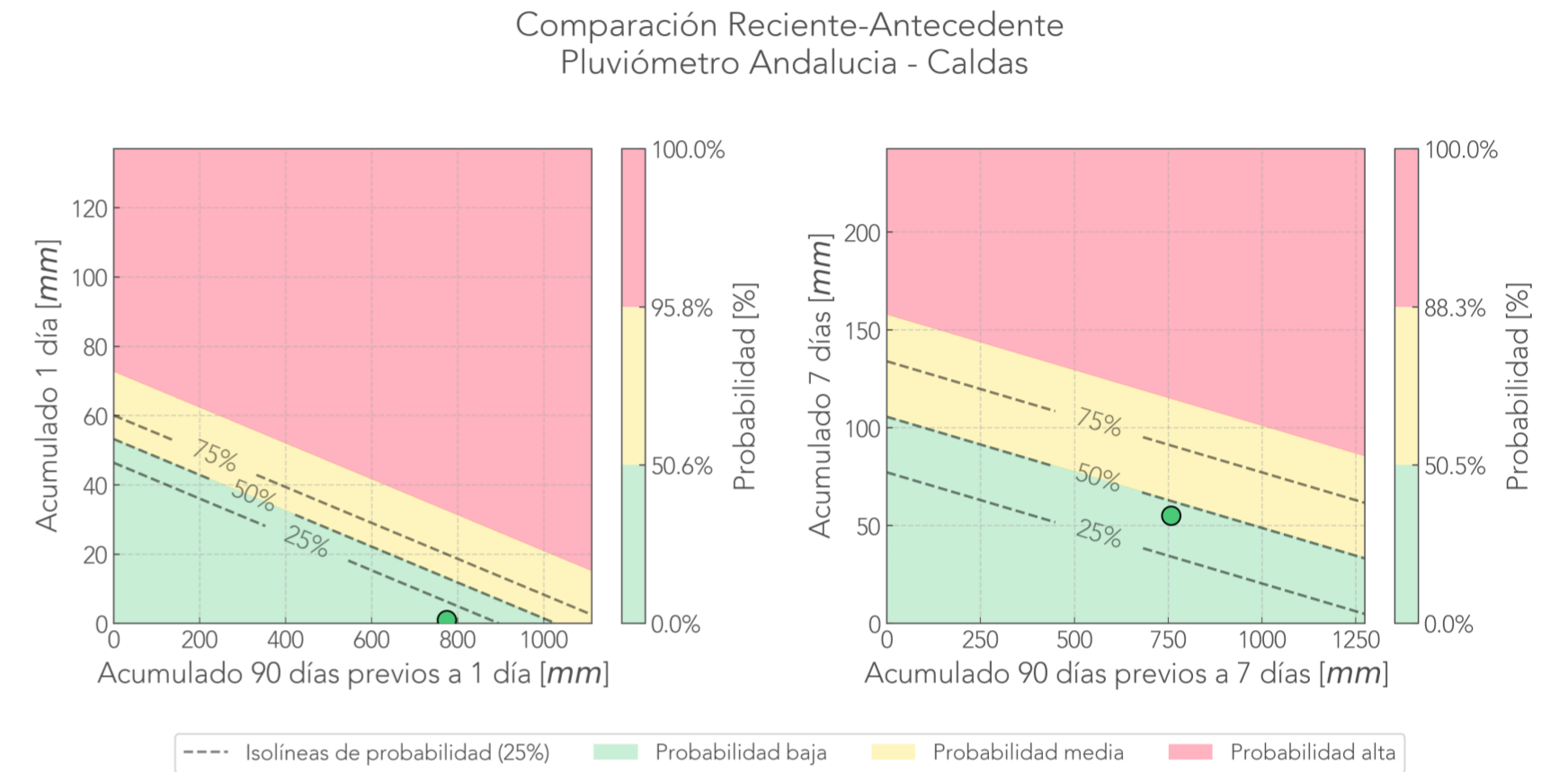
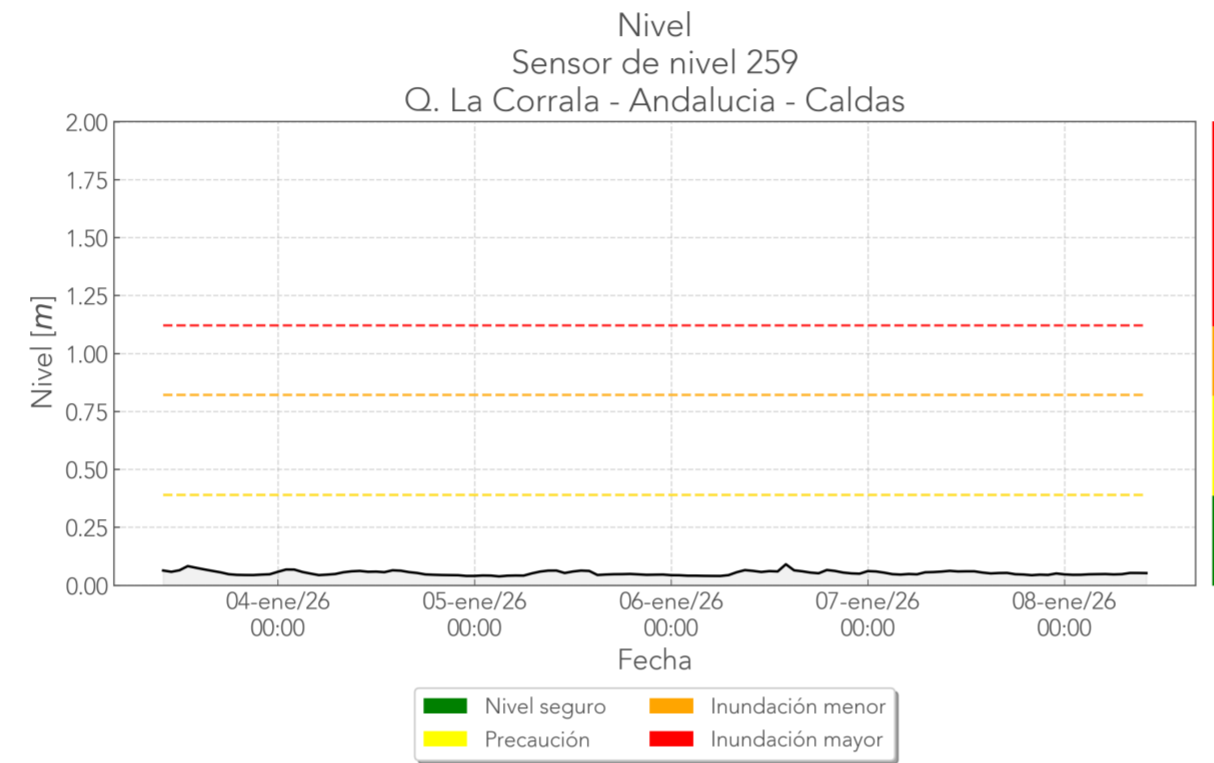
## 24 horas antes



## 7 días antes



Deslizamiento: Andalucía  
Pluviómetro 432.  
Cámara Andalucía.  
Nivel 259.



Última foto



24 horas antes



7 días antes

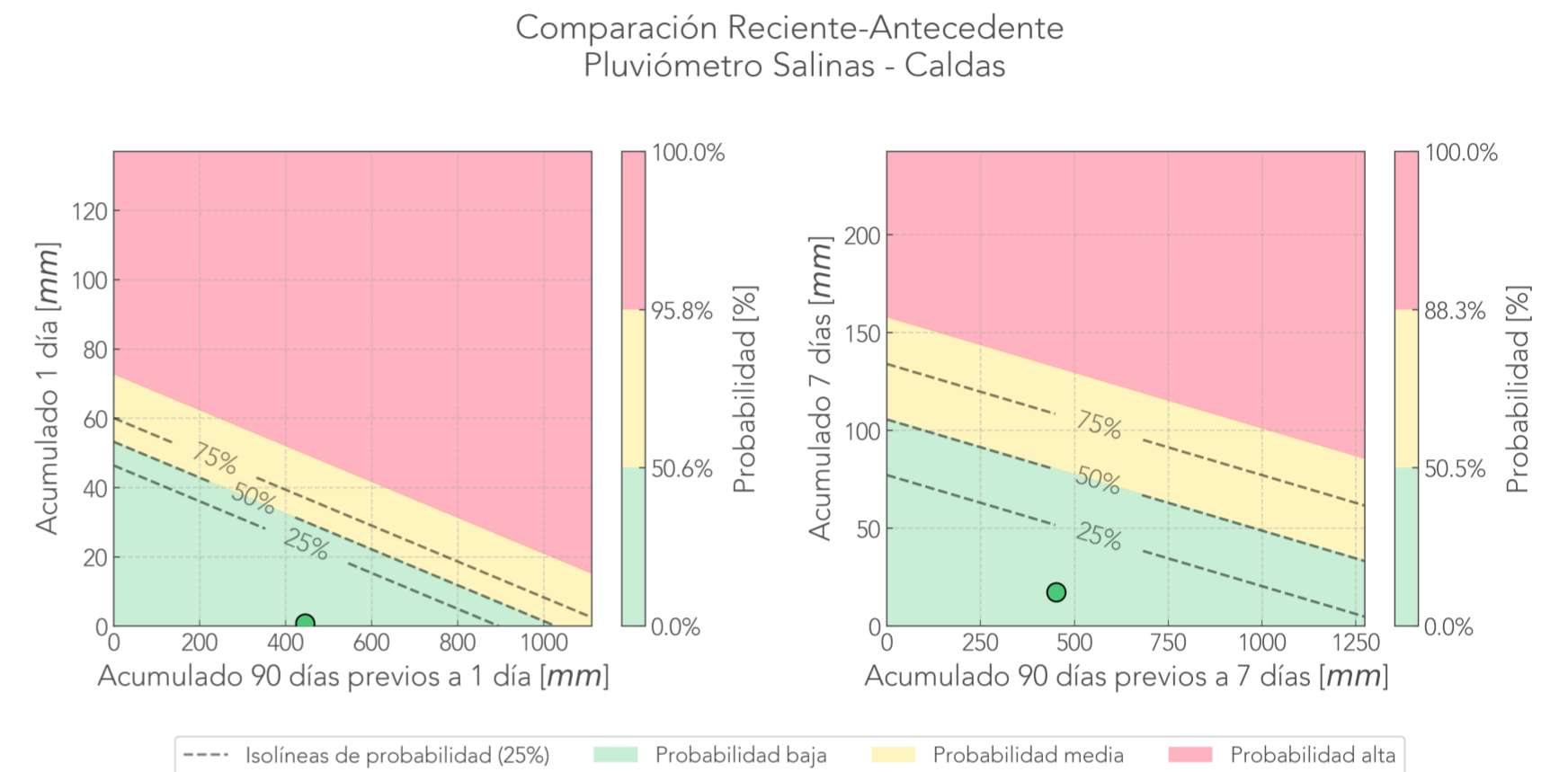


Deslizamiento: Salinas  
Pluviómetro 383.

Extensómetro 384. Error en consulta. Último dato: 2019-10-17 16:20:00.0000

Acelerómetro 381. Error en consulta. Último dato: 2019-11-05 07:15:00.0000

Cámara Salinas.



Última foto



24 horas antes



7 días antes



Deslizamiento: Ancon Norte

Pluviómetro 373.

Extensómetro 372. Error en consulta. Último dato: 2019-06-19 09:24:00.0000

Extensómetro 385. Error en consulta. Último dato: 2021-07-08 17:01:00.0000

Acelerómetro 379.

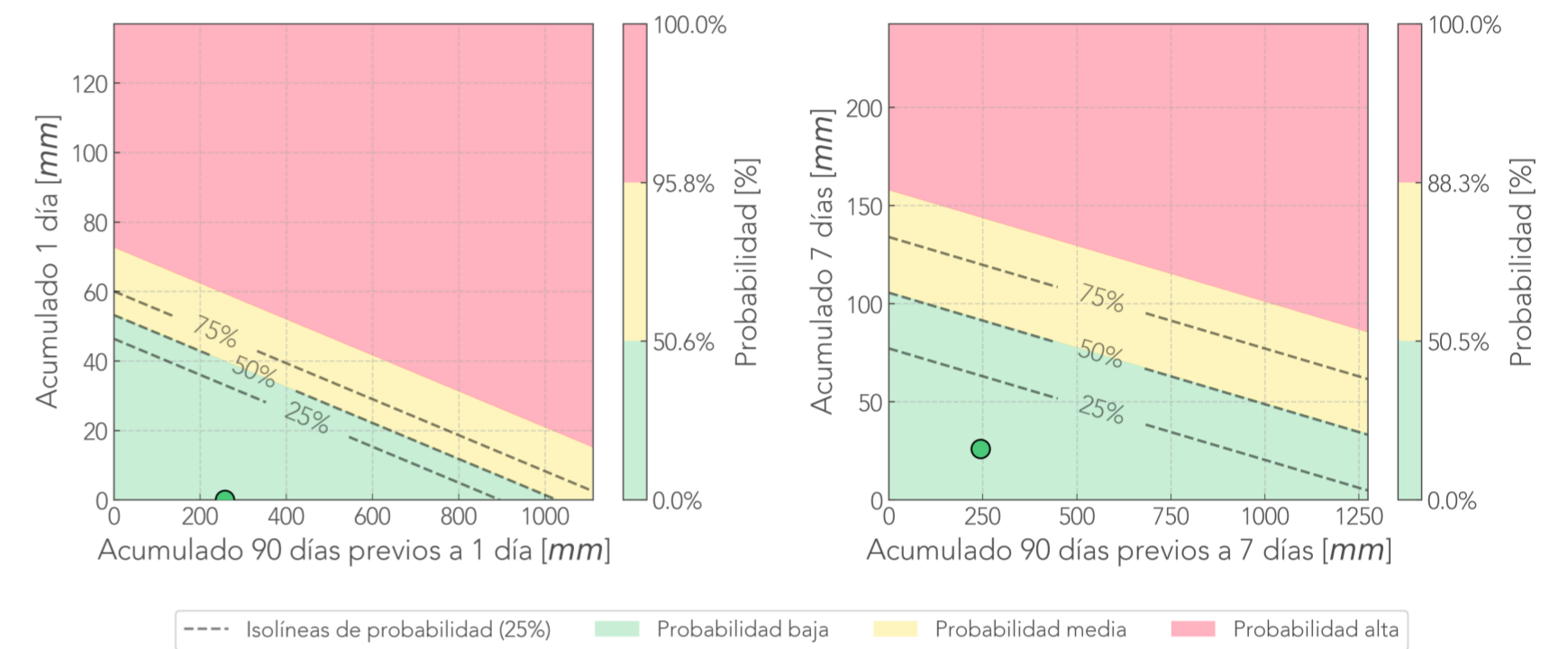
Acelerómetro 374. Error en consulta. Último dato: 2019-06-17 10:18:00.0000

Humedad 436. Error en consulta.

TDR 100269 Cable 1:

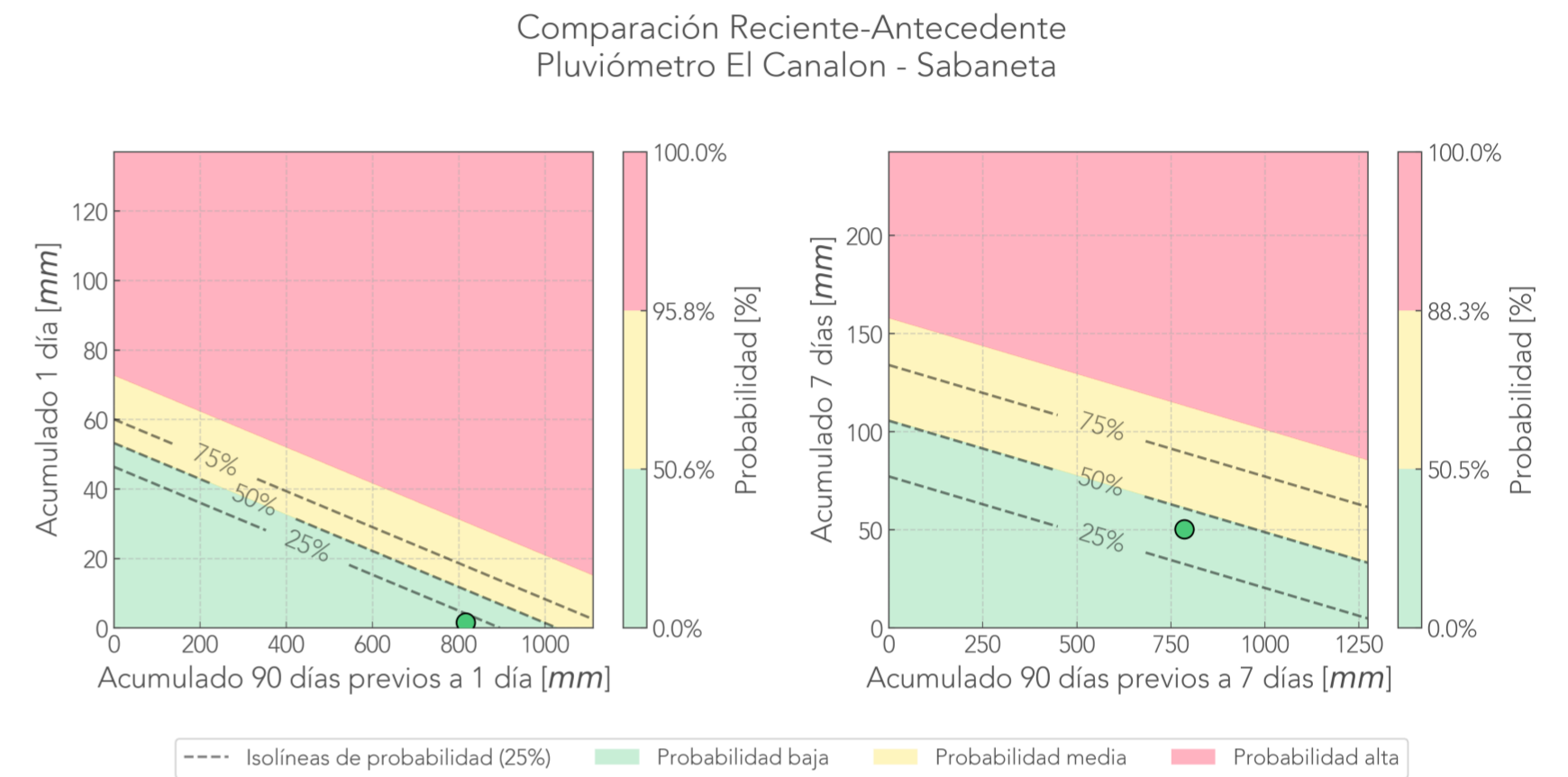
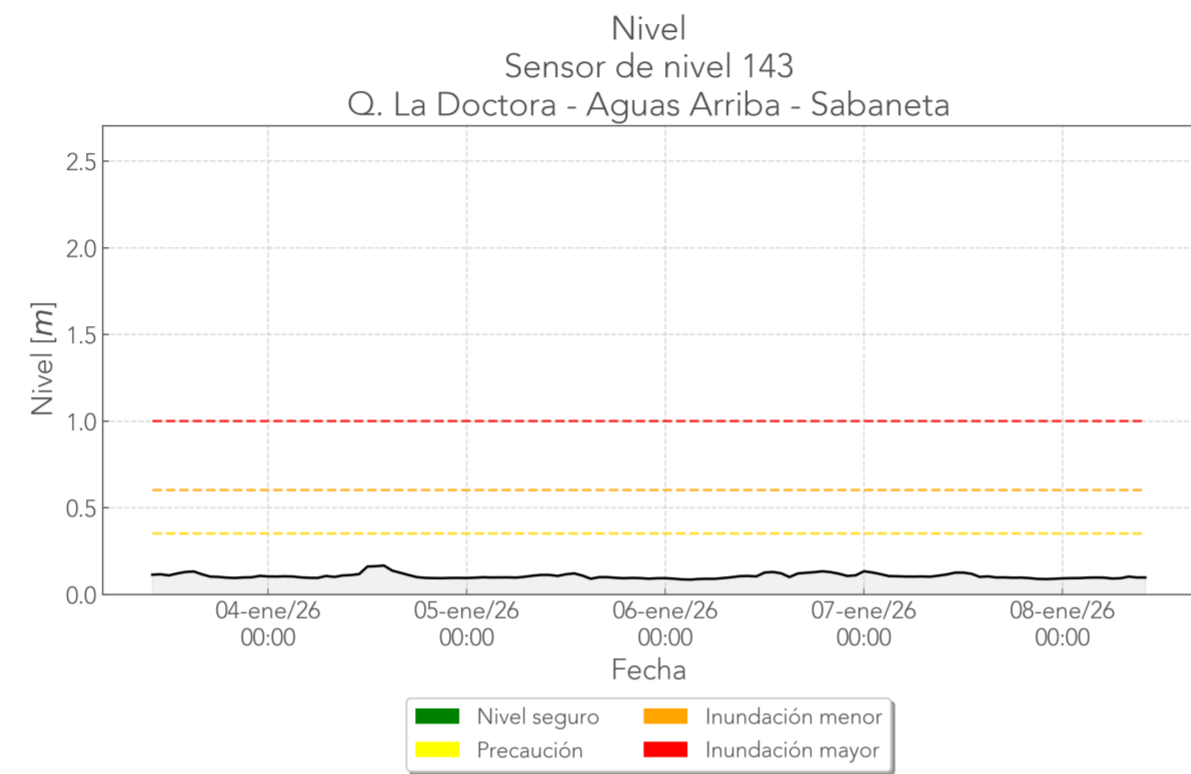
TDR 100269 Cable 2:

Comparación Reciente-Antecedente  
Pluviómetro Ancon Norte - Copacabana







Deslizamiento: El Canalon  
Pluviómetro 193.  
Cámara El\_Canalon.  
Nivel 143.



## Última foto



## 24 horas antes



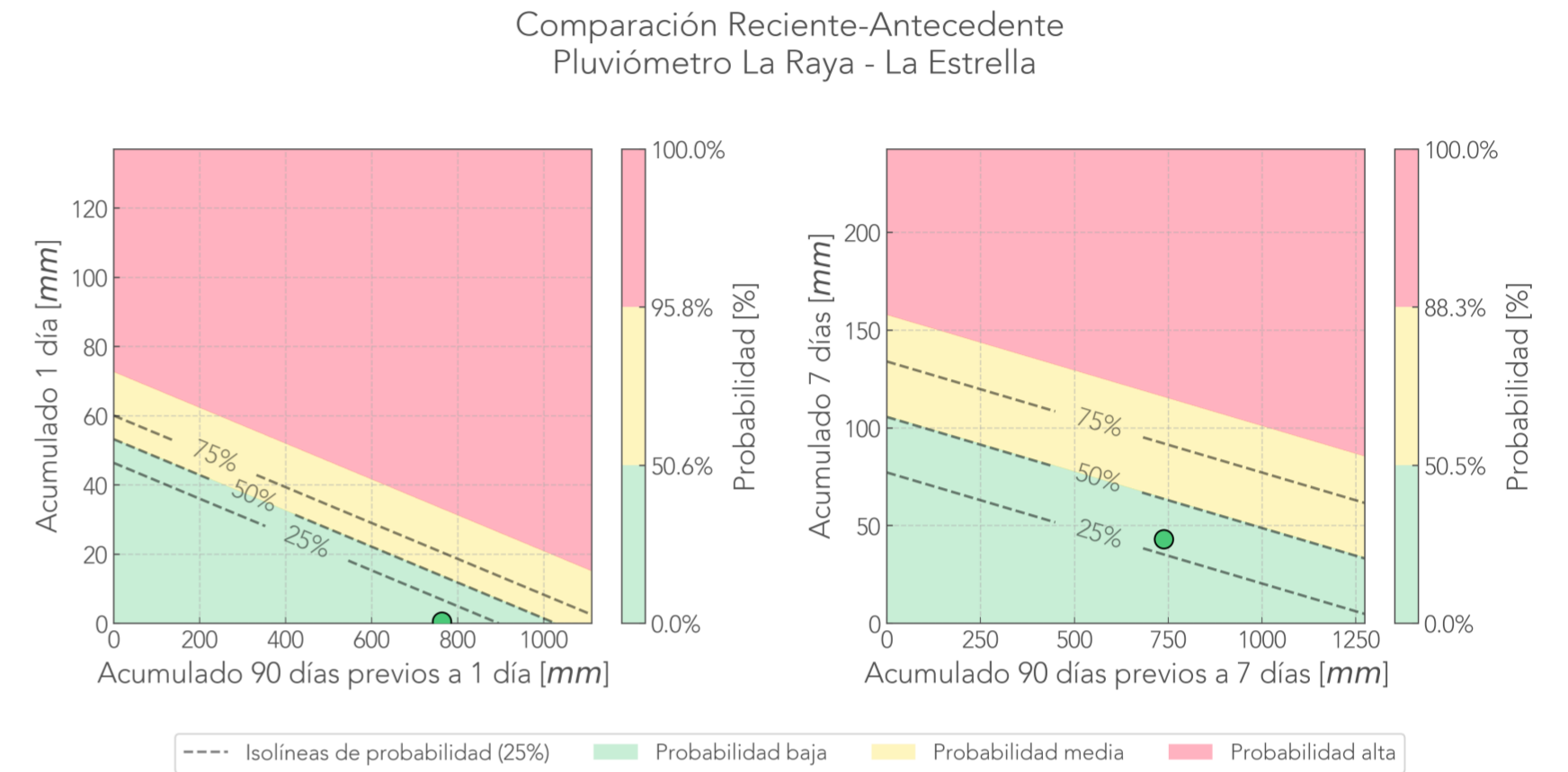
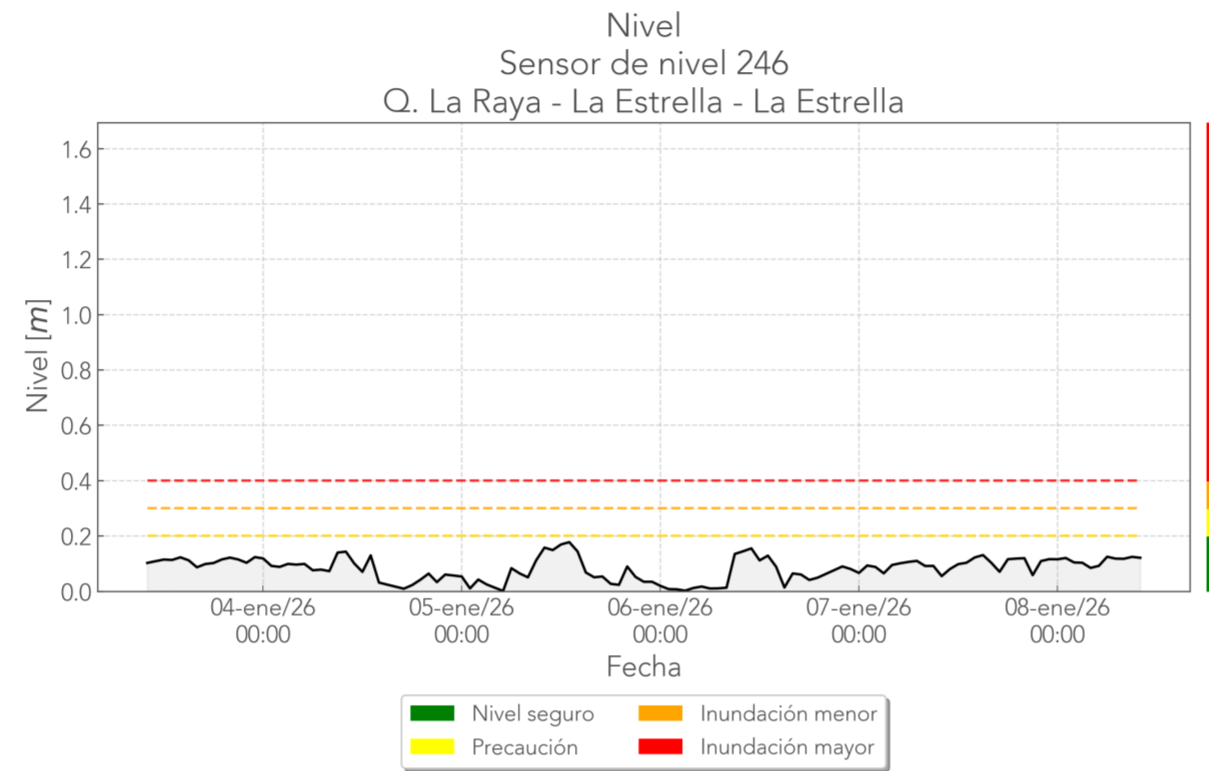
## 7 días antes



# Informe de monitoreo: La Raya

Fecha de reporte:  
8-ene-26

Deslizamiento: La Raya  
Pluviómetro 261.  
Cámara La\_Raya.  
Nivel 246.



## Última foto



## 24 horas antes



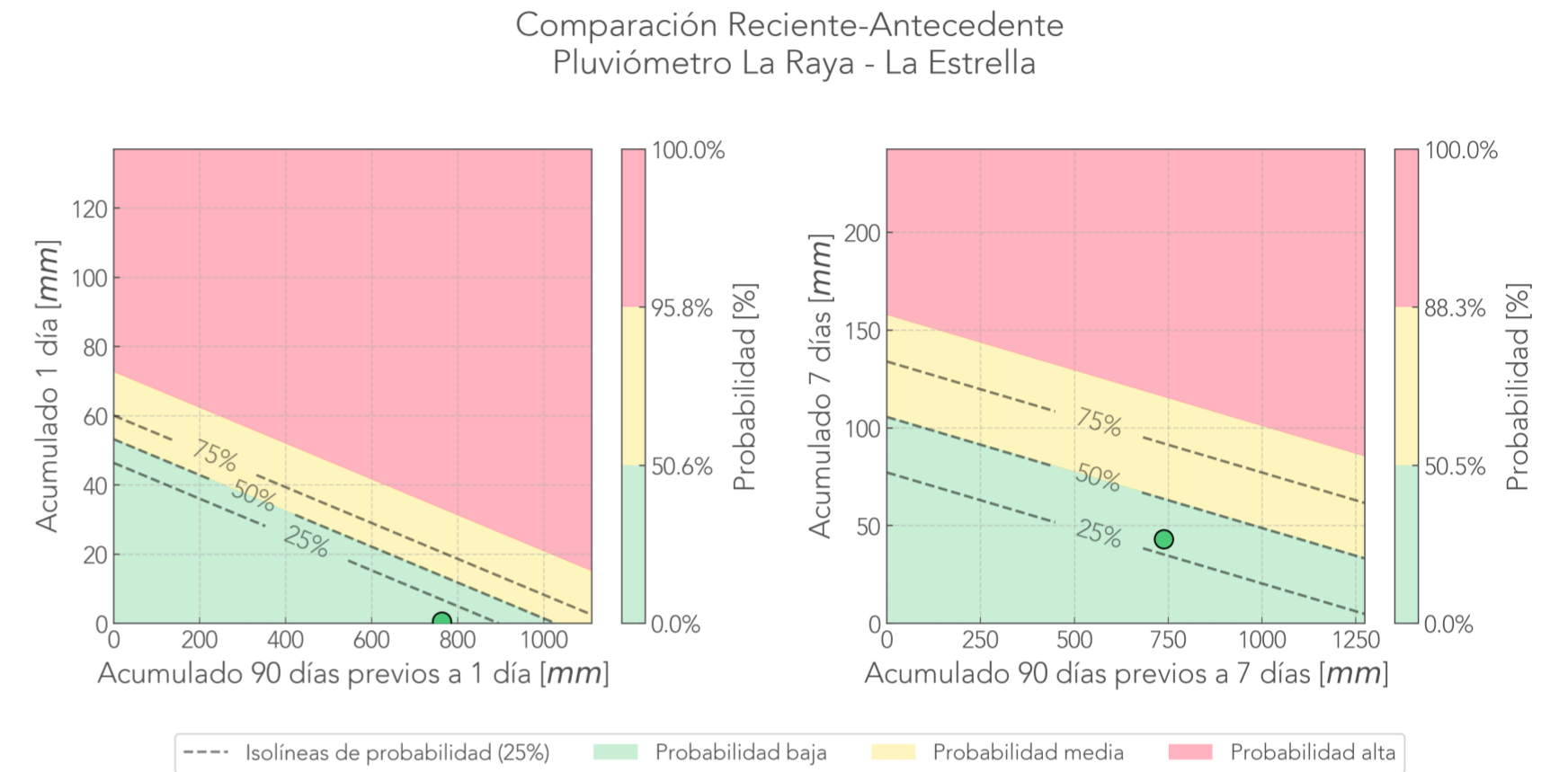
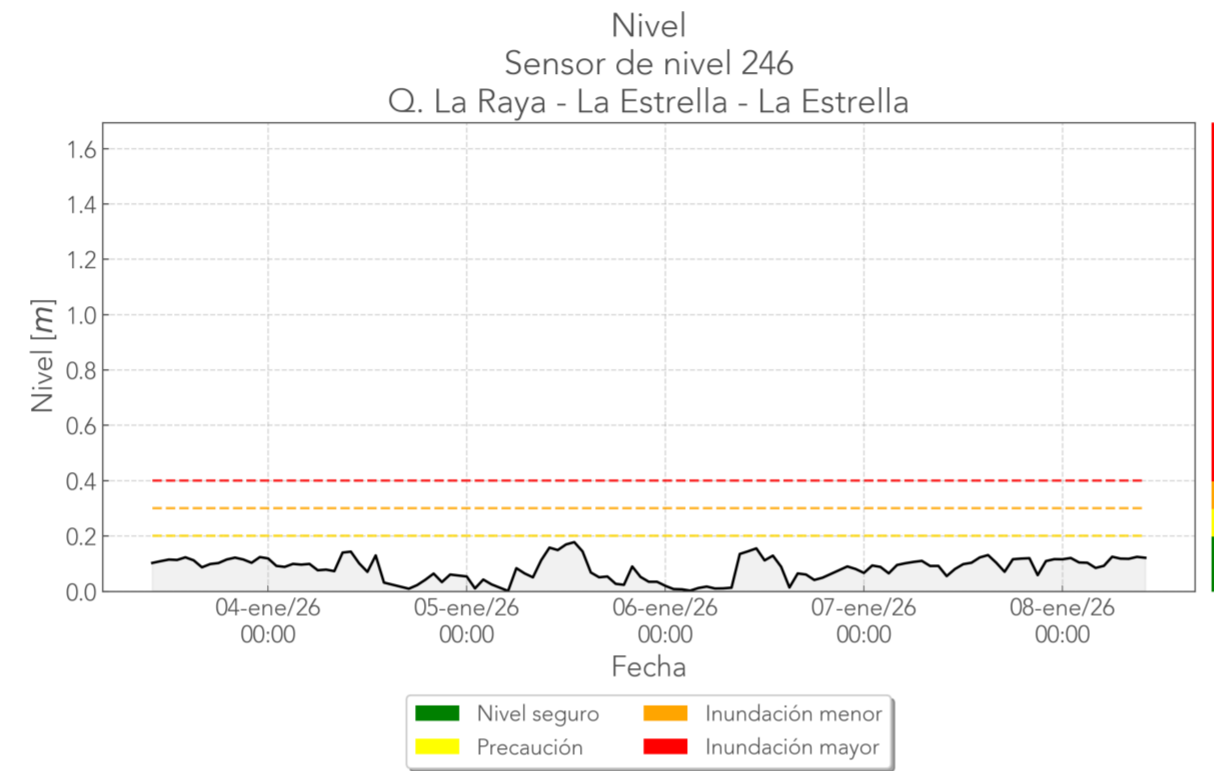
## 7 días antes



# Informe de monitoreo: La Raya 2

Fecha de reporte:  
8-ene-26

Deslizamiento: La Raya 2  
Pluviómetro 261.  
Cámara La\_Raya\_2.  
Nivel 246.



## Última foto



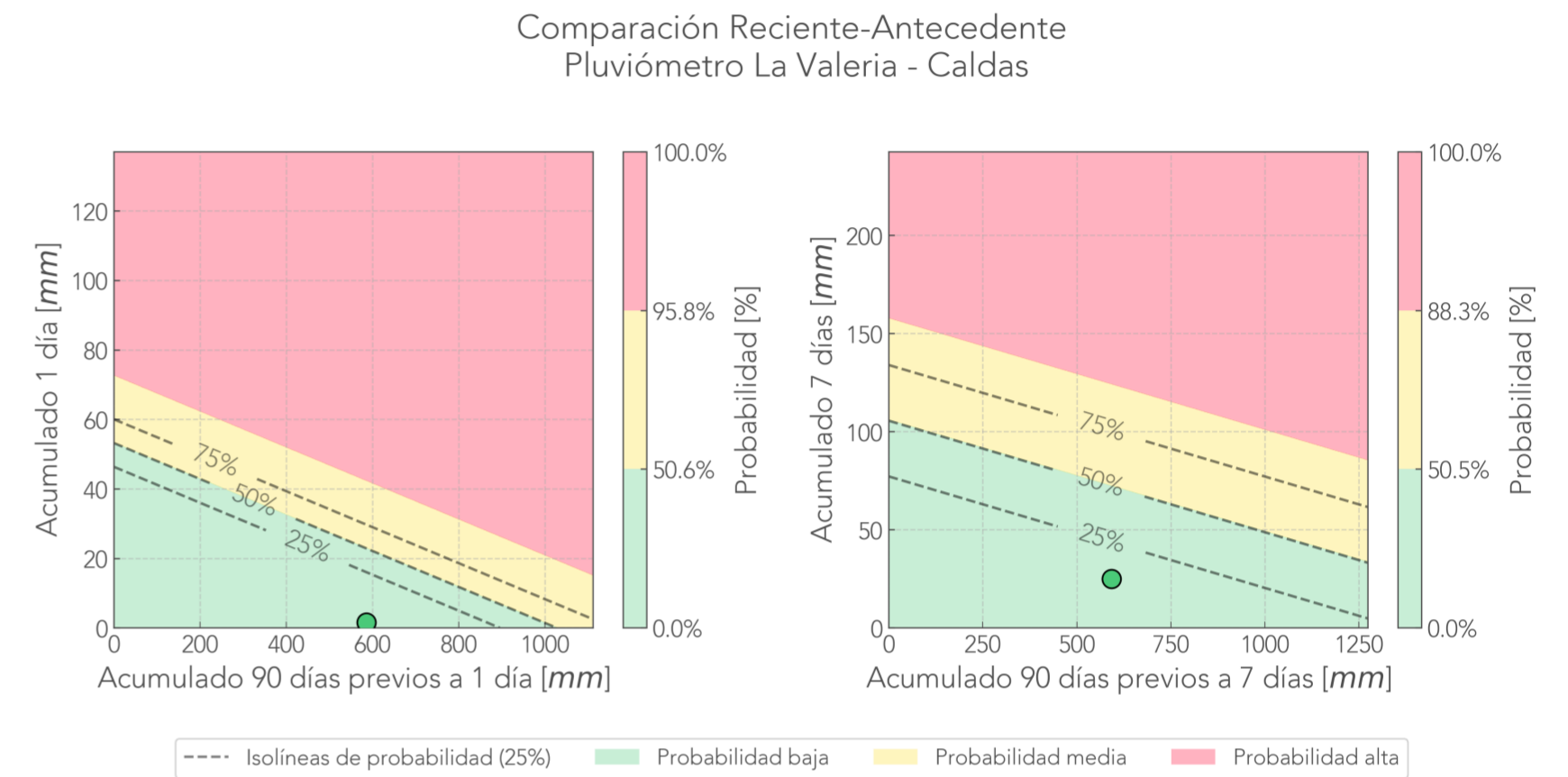
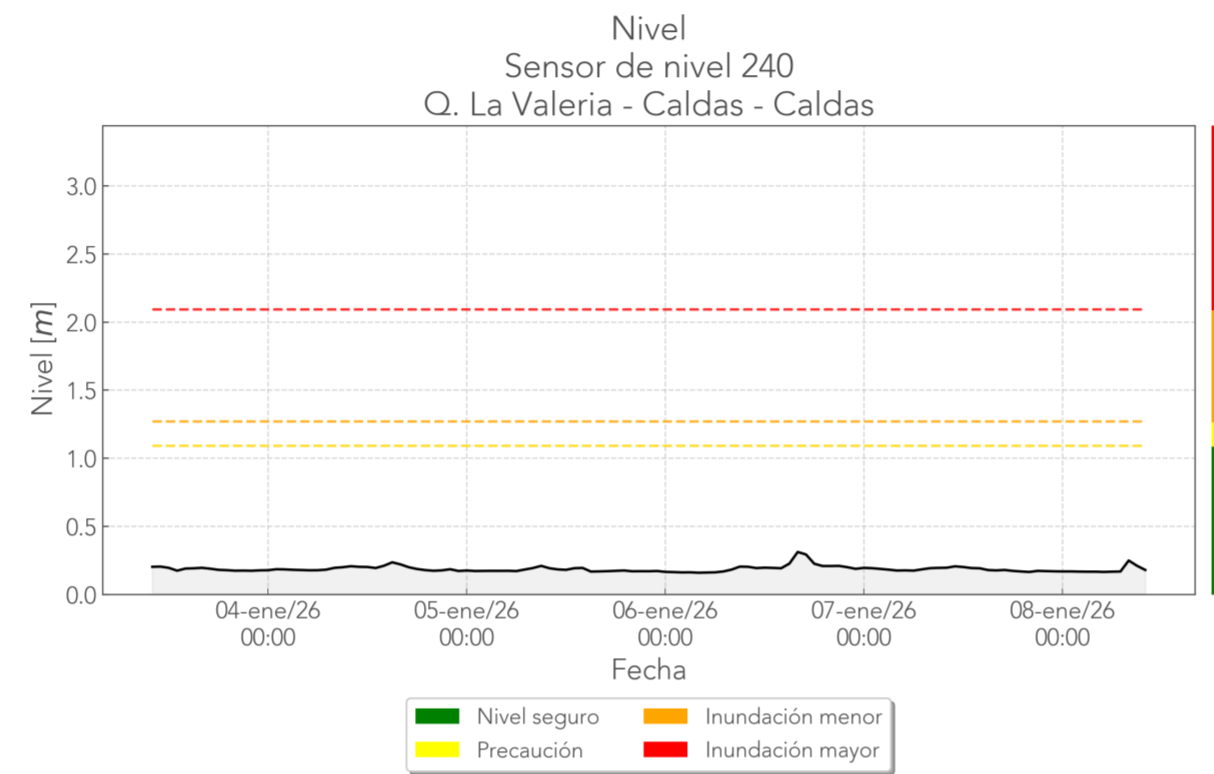
## 24 horas antes



## 7 días antes



Deslizamiento: La Valeria  
Pluviómetro 515.  
TDR 100686 Cable 1: Sin datos.  
Cámara La\_Valeria.  
Nivel 240.



Última foto



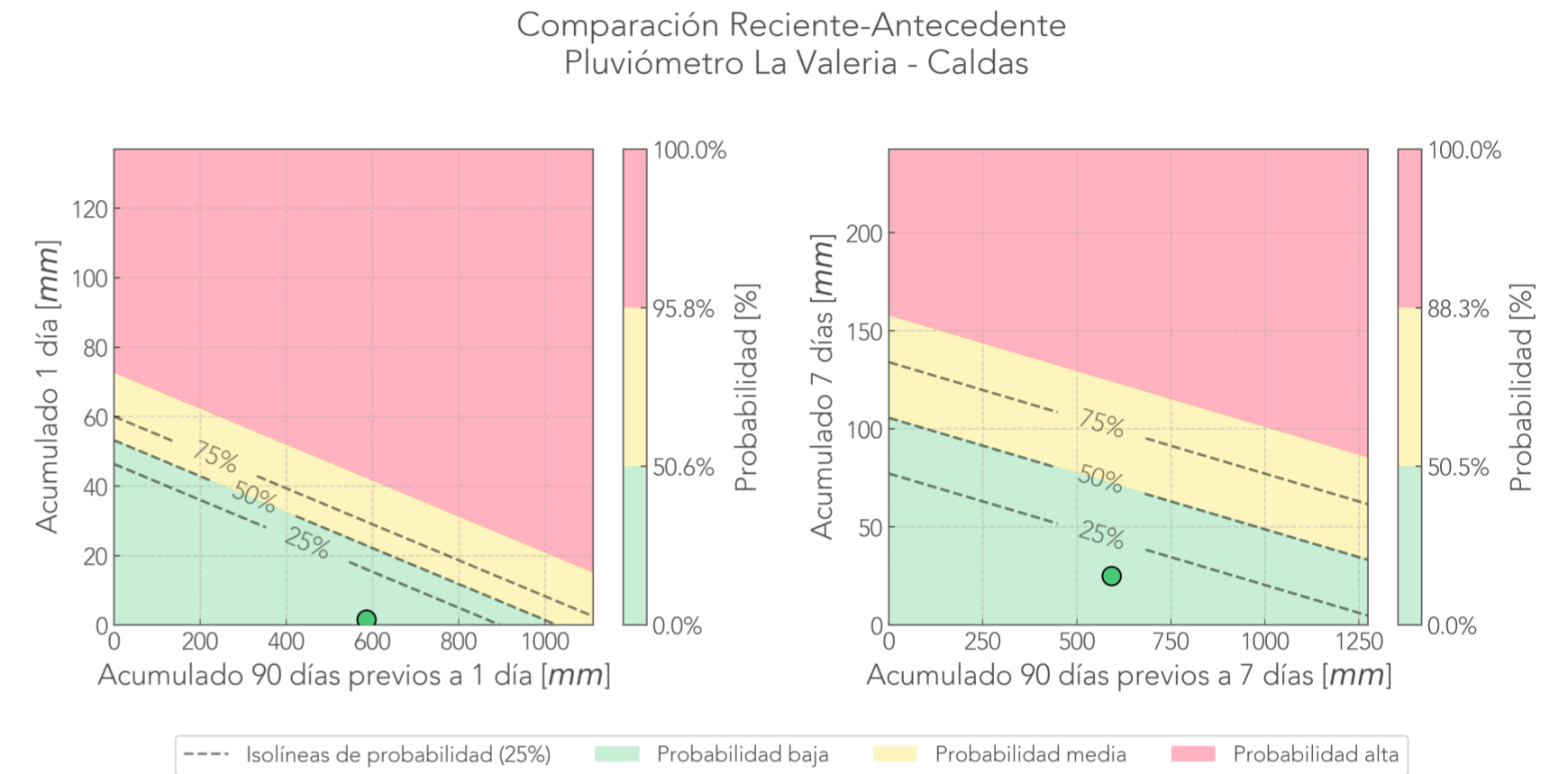
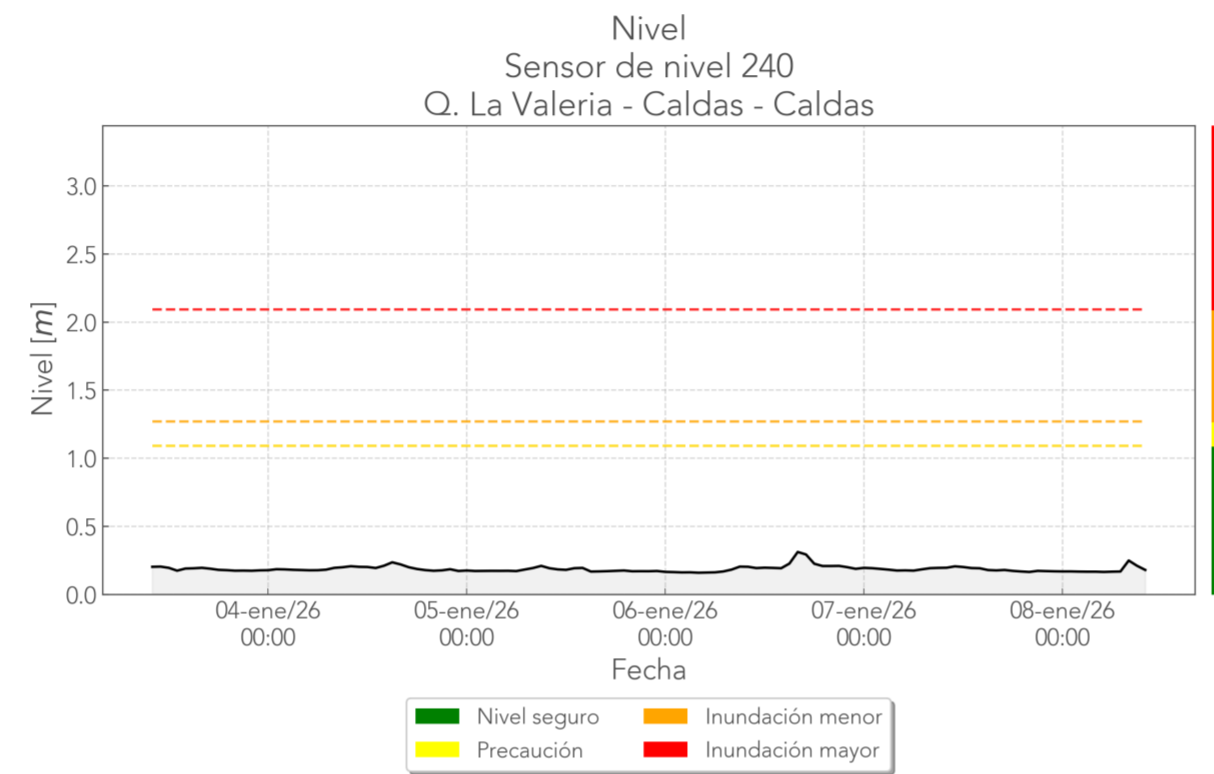
24 horas antes



7 días antes



Deslizamiento: La Valeria 2  
Pluviómetro 515.  
Cámara La\_Valeria\_2.  
Nivel 240.



Última foto



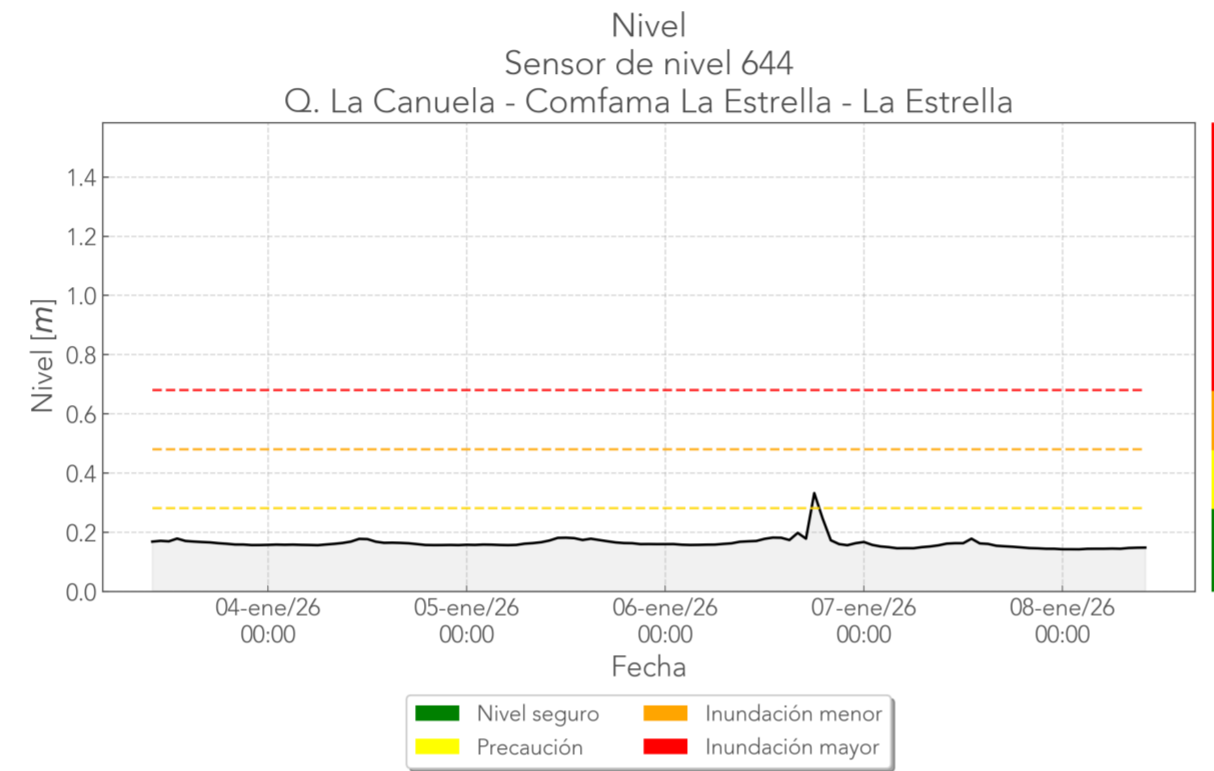
24 horas antes



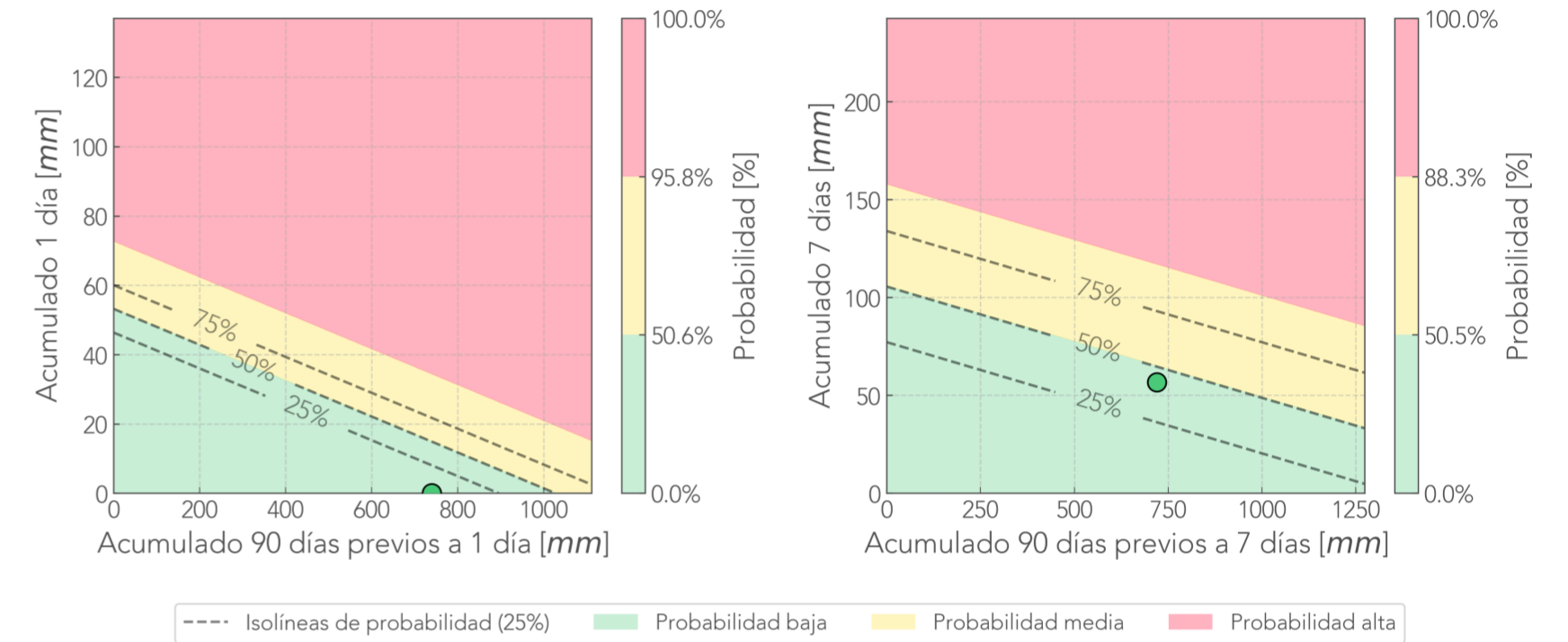
7 días antes



Deslizamiento: Tierra Amarilla  
Pluviómetro 519.  
Cámara Tierra\_Amarilla.  
Nivel 644.




Comparación Reciente-Antecedente  
Pluviómetro Tierra Amarilla - La Estrella



Última foto



24 horas antes



7 días antes



Deslizamiento: U.R Atavanza  
Pluviómetro 22.

Extensómetro 521. Error en consulta. Último dato: 2030-05-08 03:10:00.0000

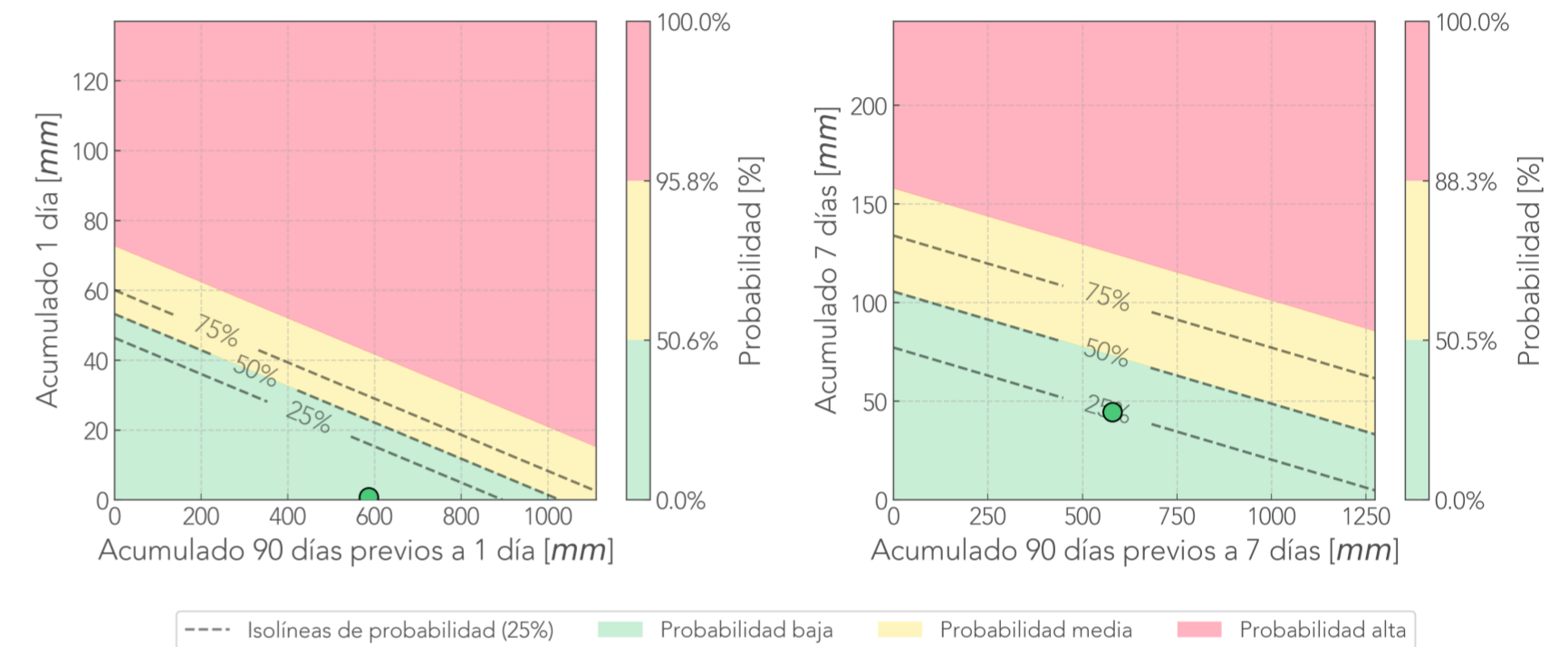
Acelerómetro 522. Error en consulta. Último dato: 2030-05-08 03:10:00.0000

Humedad 570. Error en consulta.

Cámara U.R\_Atavanza.

Cámara U.R\_Atavanza.


Comparación Reciente-Antecedente  
Pluviómetro U.R Atavanza - Medellín




Última foto



24 horas antes



7 días antes



# Informe de monitoreo: Olaya Herrera

Fecha de reporte:  
8-ene-26

Deslizamiento: Olaya Herrera  
Pluviómetro 456.

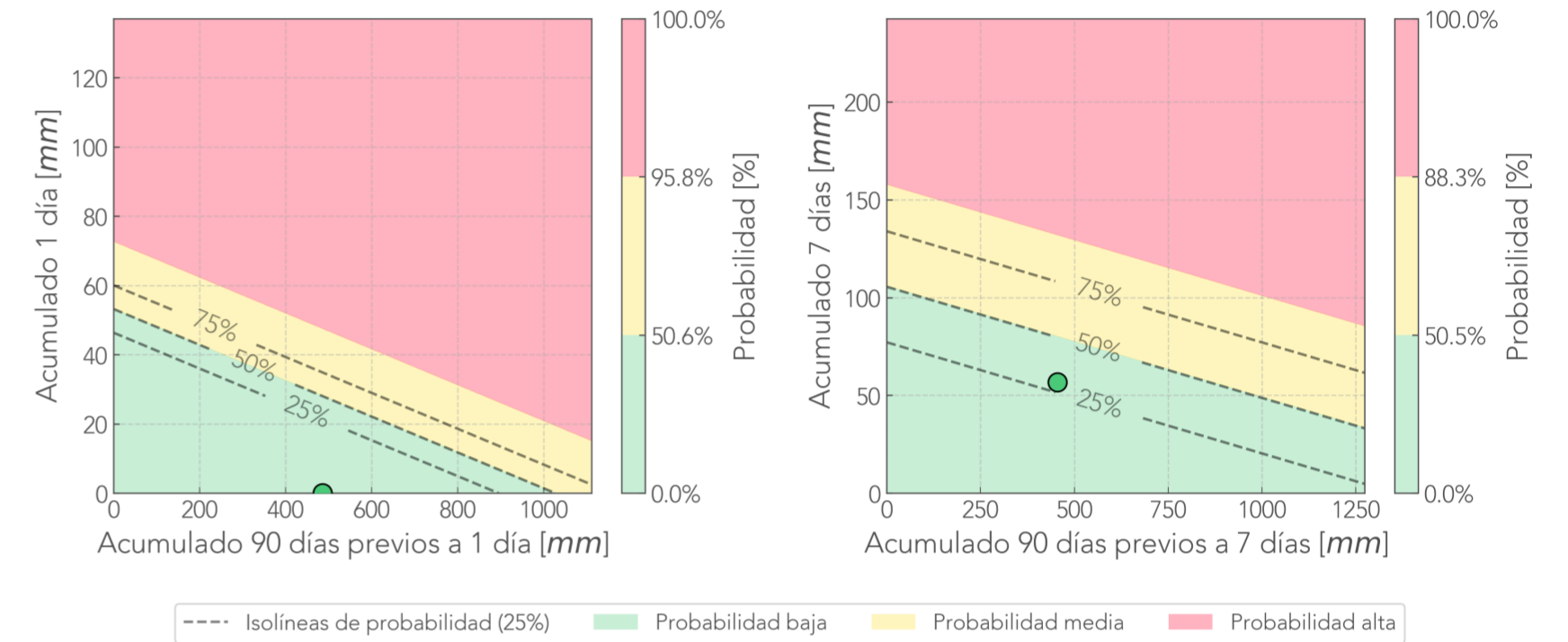
Acelerómetro 563. Error en consulta. Último dato: 2025-09-23 13:21:00.0000

Acelerómetro 564. Error en consulta. Último dato: 2025-09-23 13:21:00.0000

Acelerómetro 525. Error en consulta. Último dato: 2021-11-25 16:04:00.0000

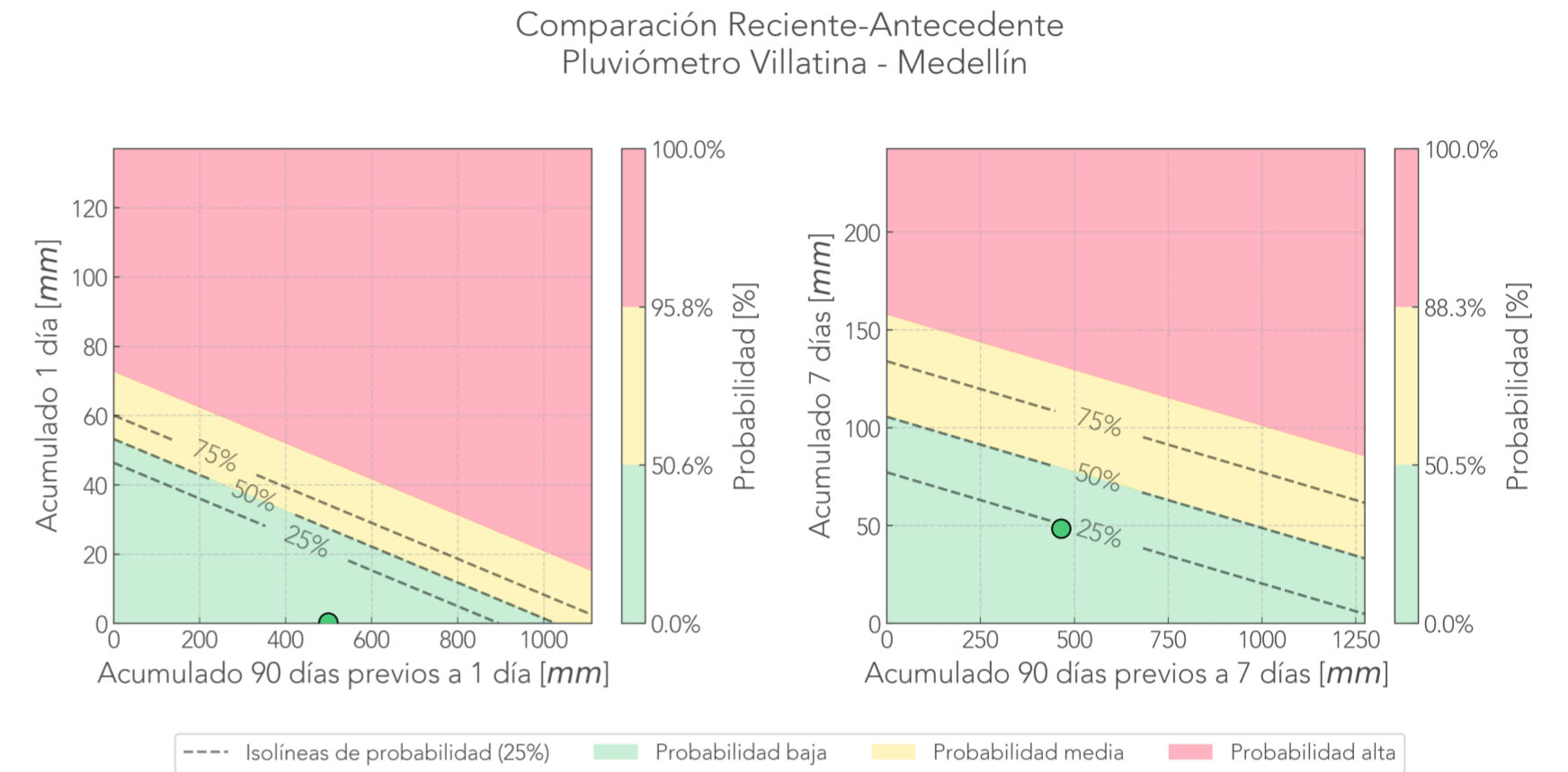
Acelerómetro 526. Error en consulta. Último dato: 2021-06-29 06:11:01.0000

Comparación Reciente-Antecedente  
Pluviómetro Olaya Herrera - Medellín





Deslizamiento: Villatina  
Pluviómetro 551.  
Cámara Villatina.



Última foto



24 horas antes



7 días antes



Deslizamiento: La Bermejala  
Pluviómetro 558.

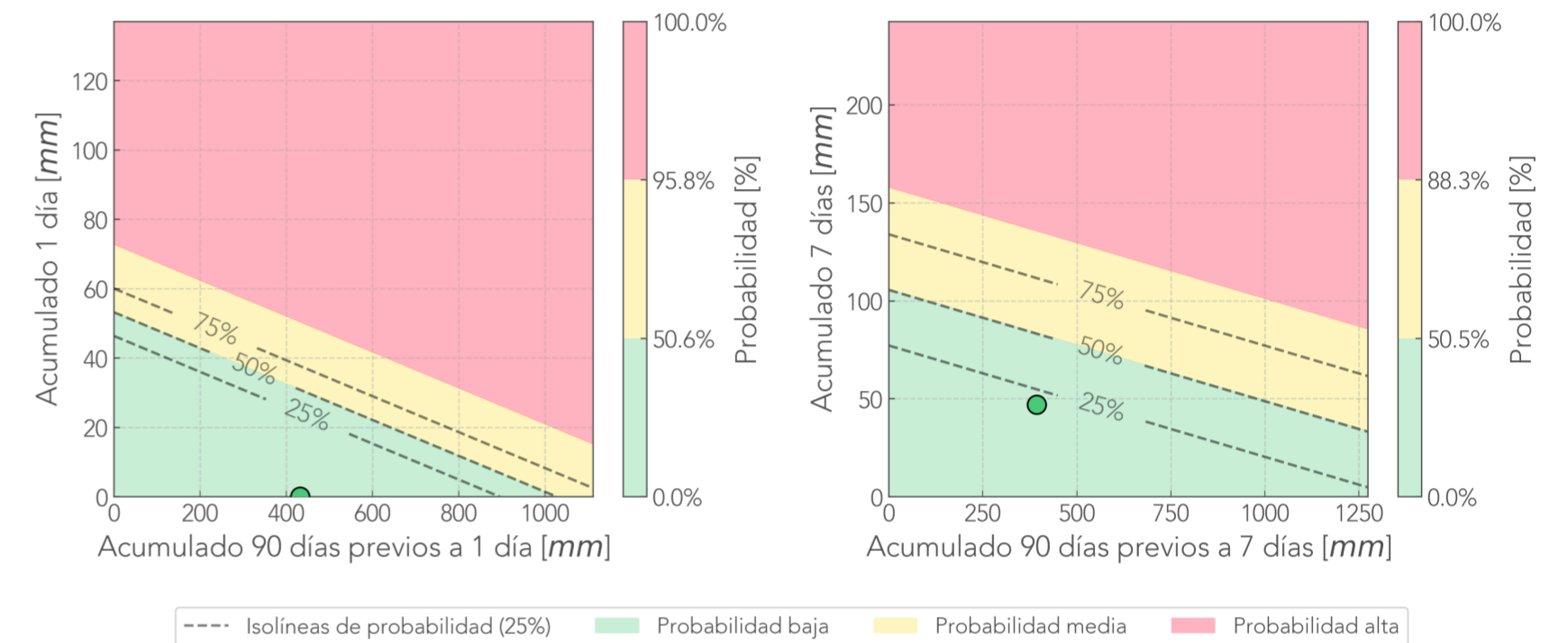
Extensómetro 616: Error (index 0 is out of bounds for axis 0 with size 0).

Acelerómetro 617. Error en consulta. Último dato: 2024-01-16 14:19:00.0000

Humedad 618. Error en consulta.

Cámara La\_Bermejala.

Comparación Reciente-Antecedente  
Pluviómetro La Bermejala - Medellín



## Última foto



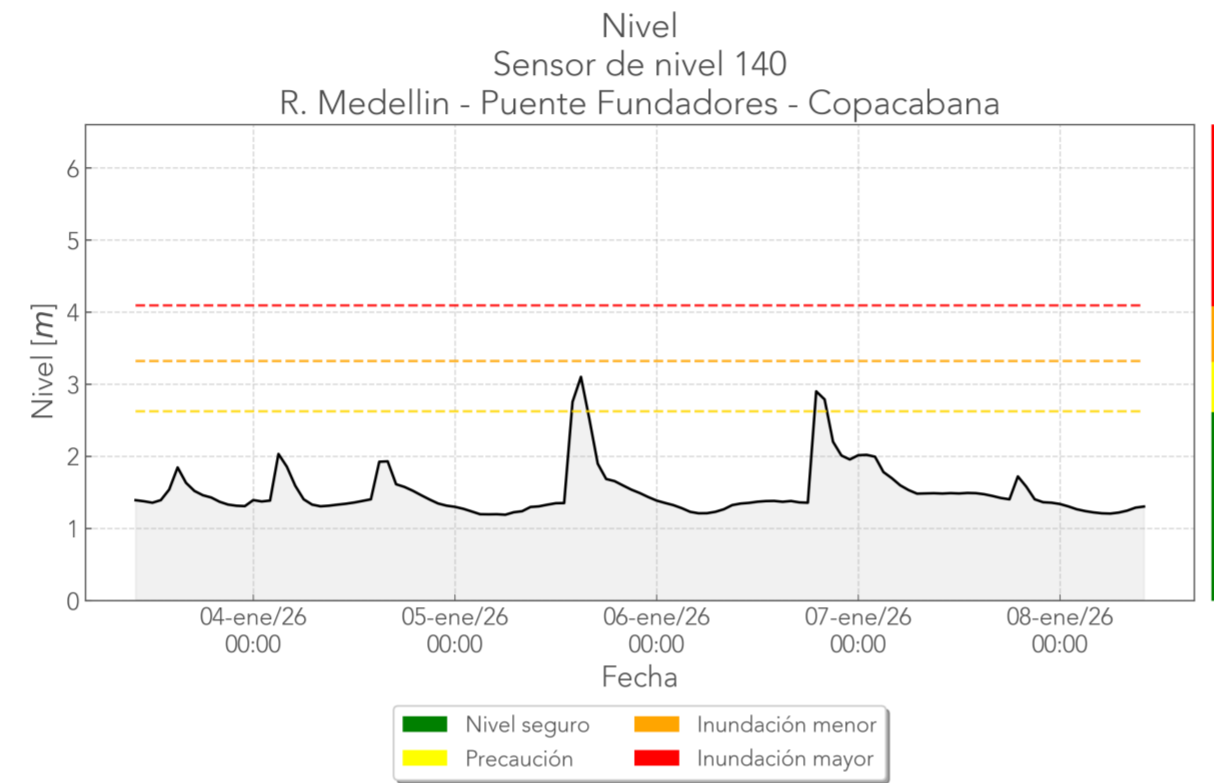
## 24 horas antes



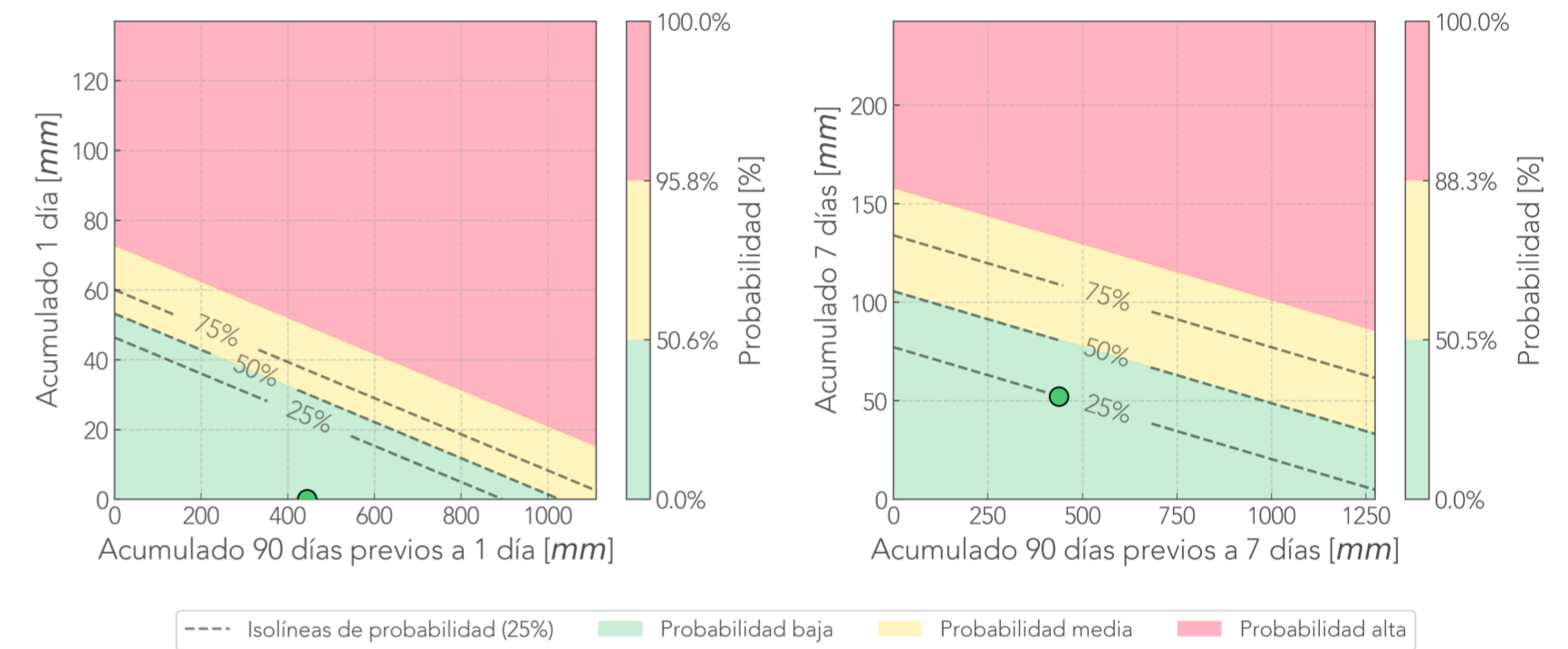
## 7 días antes



Deslizamiento: AutopistaNorte Vivero  
Pluviómetro 32.  
Cámara AutopistaNorte\_Vivero.  
Nivel 140.



Comparación Reciente-Antecedente  
Pluviómetro AutopistaNorte Vivero - Copacabana



Última foto



24 horas antes



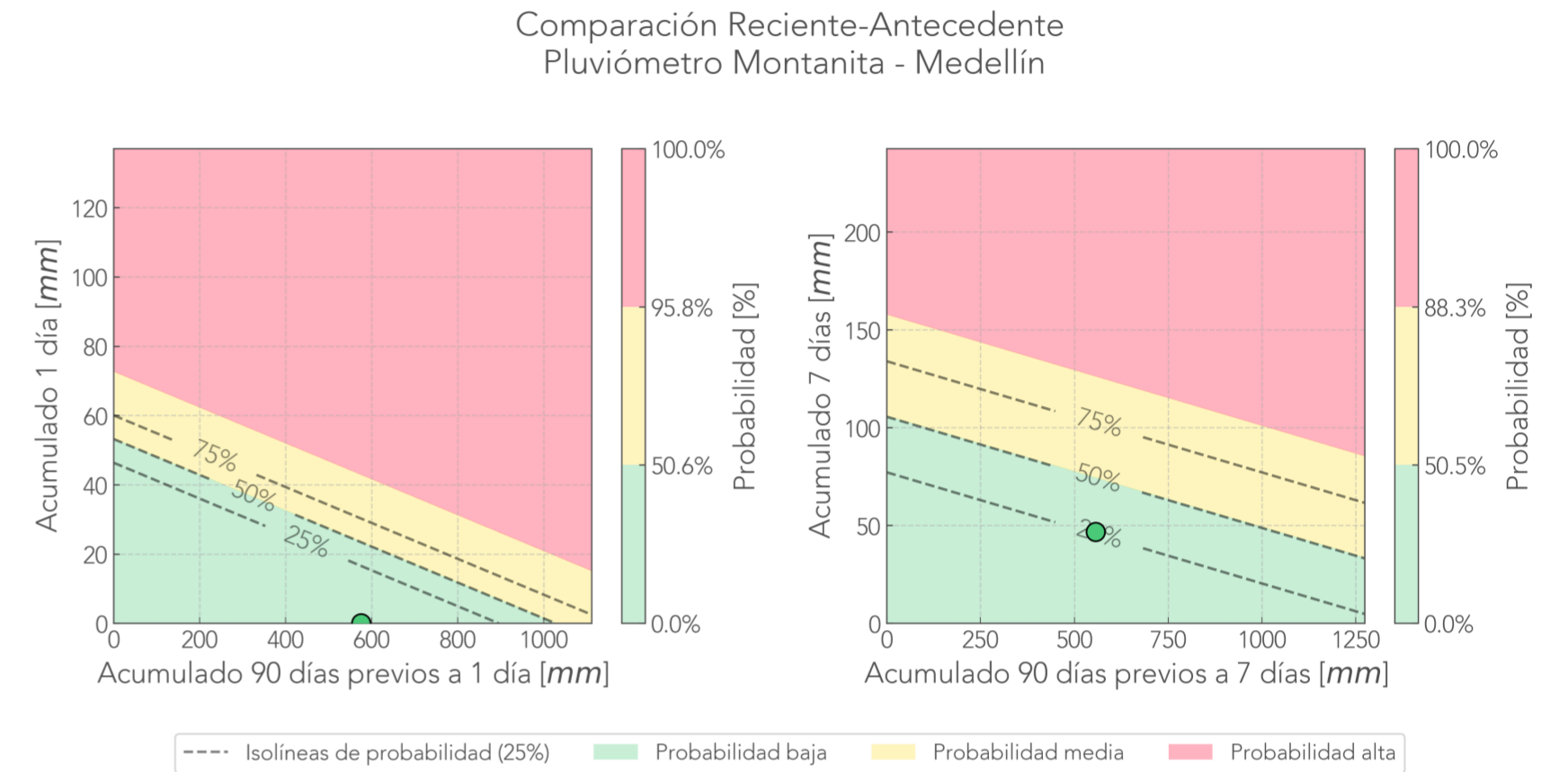
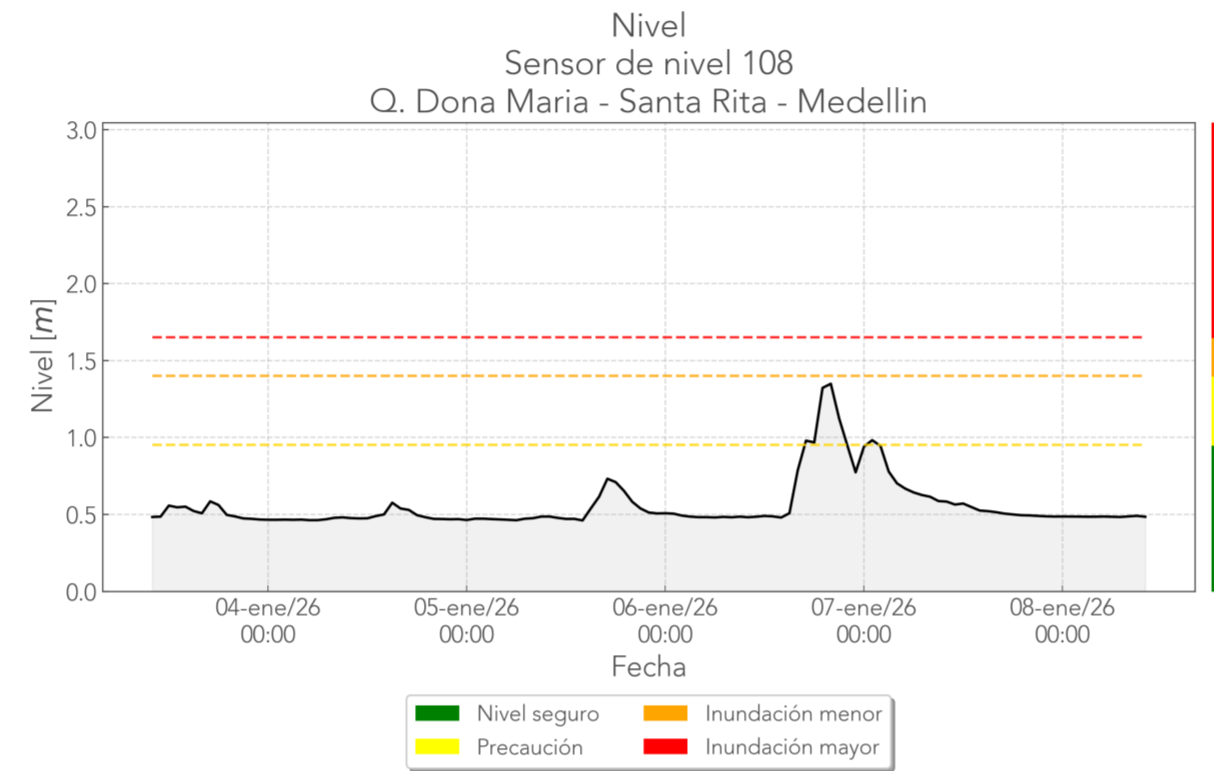
7 días antes



# Informe de monitoreo: Las Playas

Fecha de reporte:  
8-ene-26

Deslizamiento: Las Playas  
Pluviómetro 418.  
Cámara Las\_Playas.  
Nivel 108.



## Última foto



## 24 horas antes



## 7 días antes

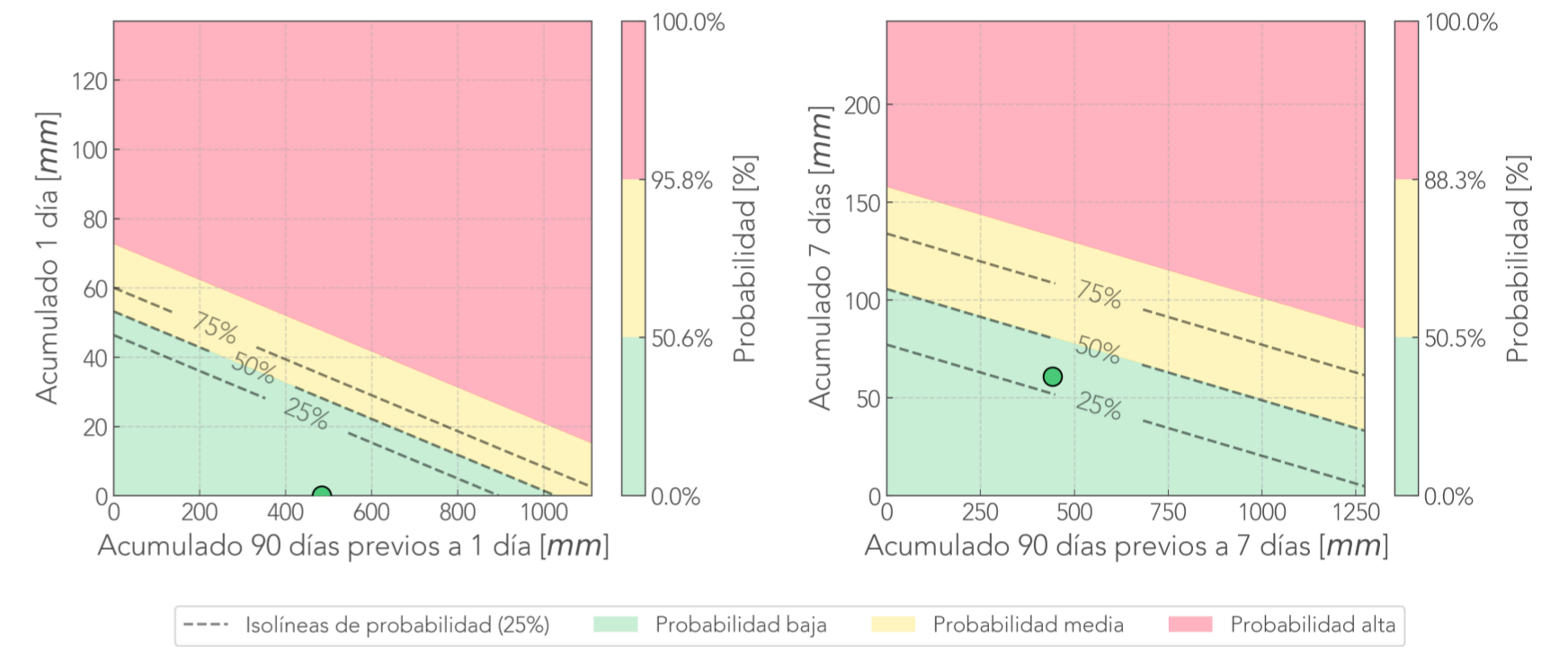


# Informe de monitoreo: La Gabriela

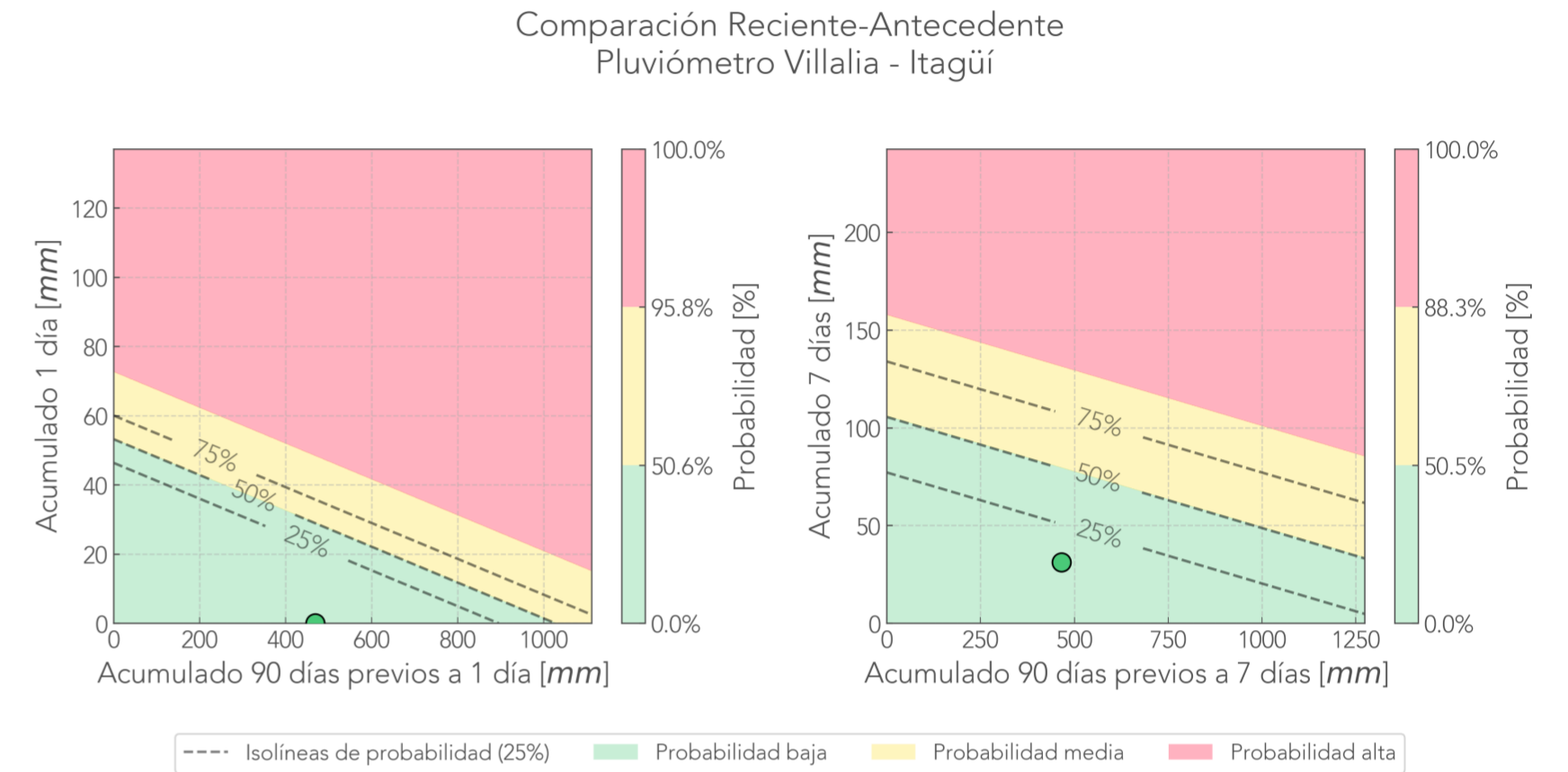
Fecha de reporte:  
8-ene-26

Deslizamiento: La Gabriela  
Pluviómetro 70.  
Cámara La\_Gabriela. Error en vigilancia.

Comparación Reciente-Antecedente  
Pluviómetro La Gabriela - Bello



Deslizamiento: Villalia  
Pluviómetro 2.  
Cámara Villalia.



Última foto



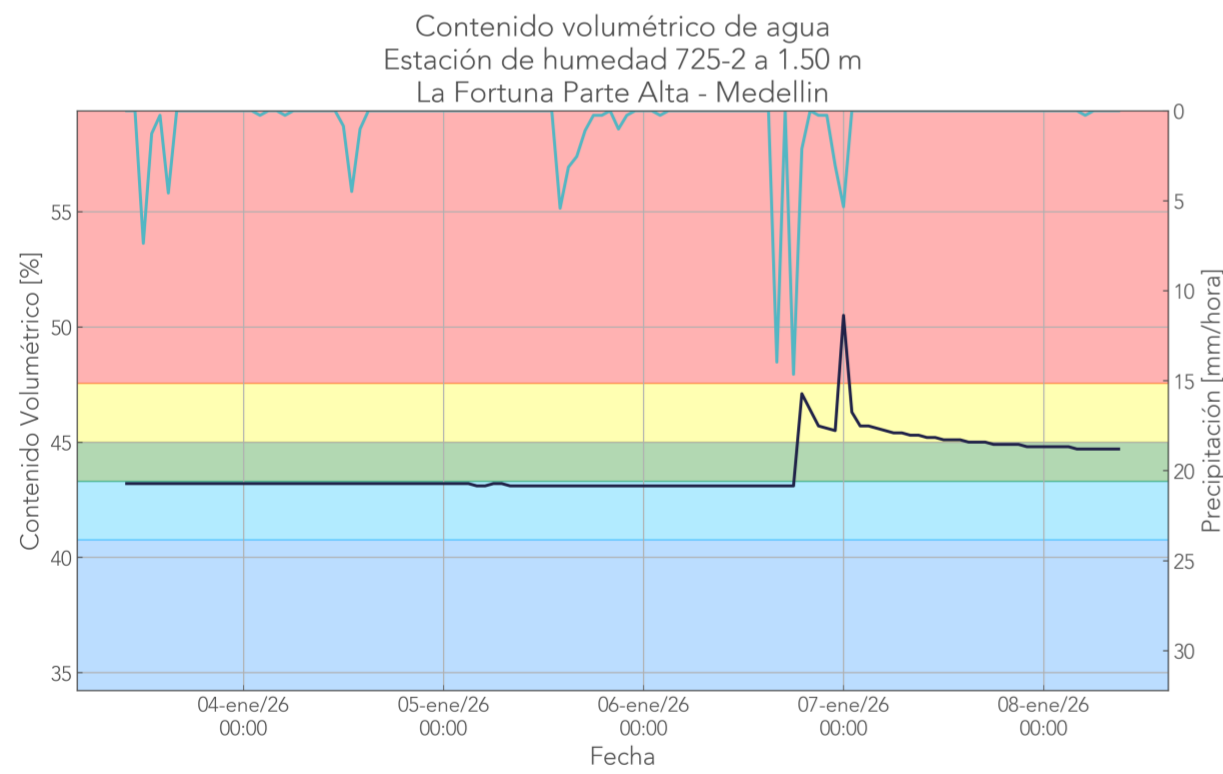
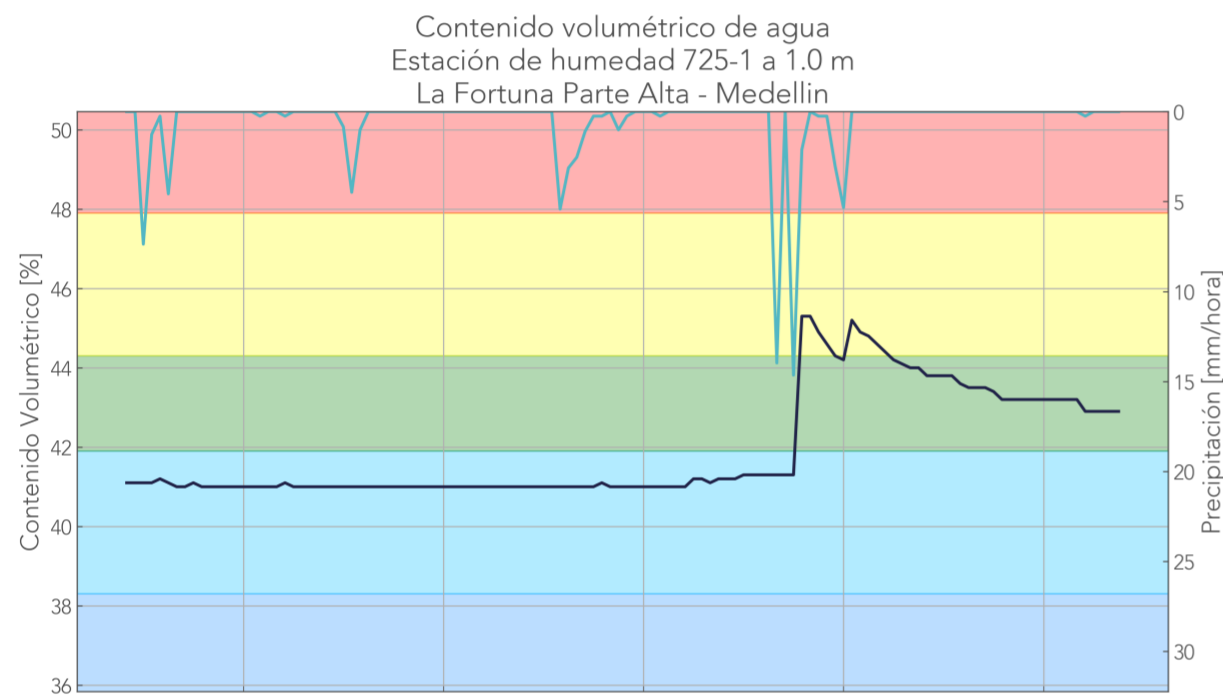
24 horas antes



7 días antes

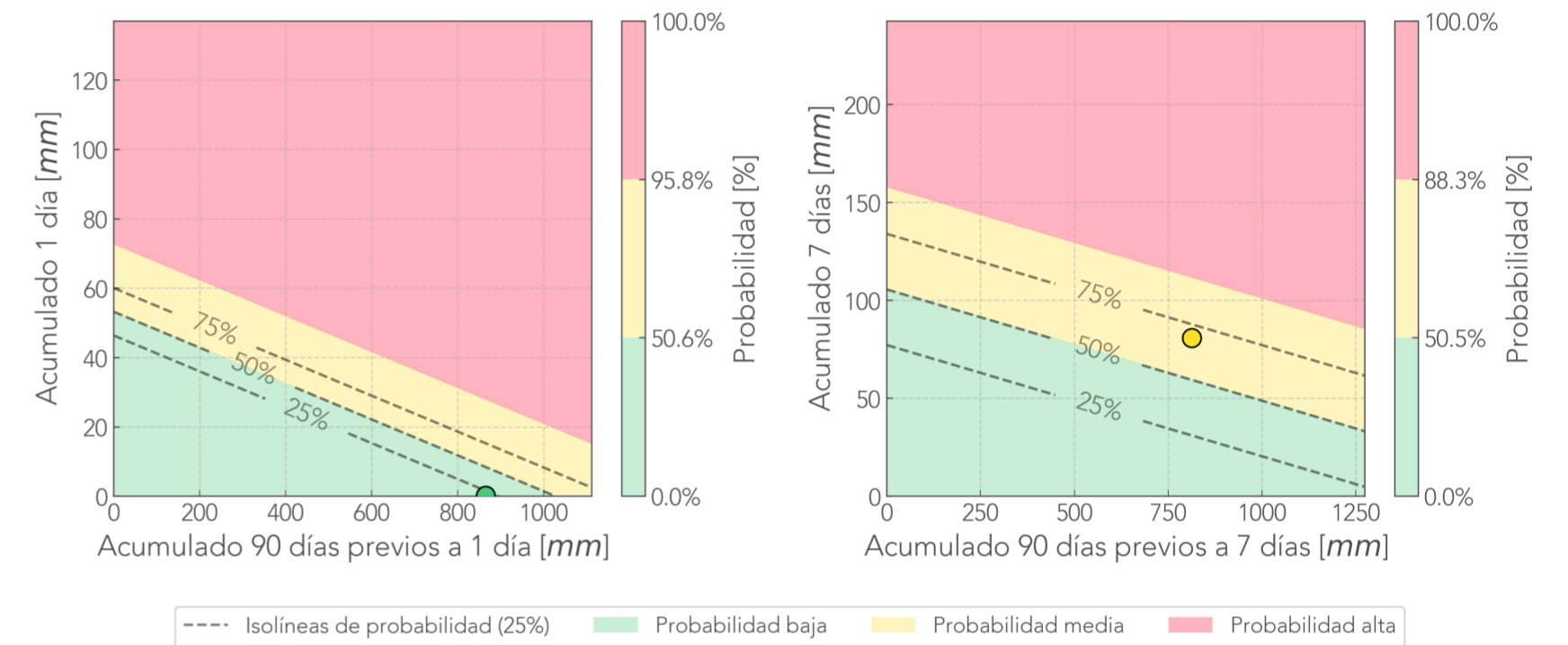


Deslizamiento: La Fortuna Parte Alta  
Pluviómetro 730.  
Humedad 725.  
Tensiómetro 735. 23h saturadas.

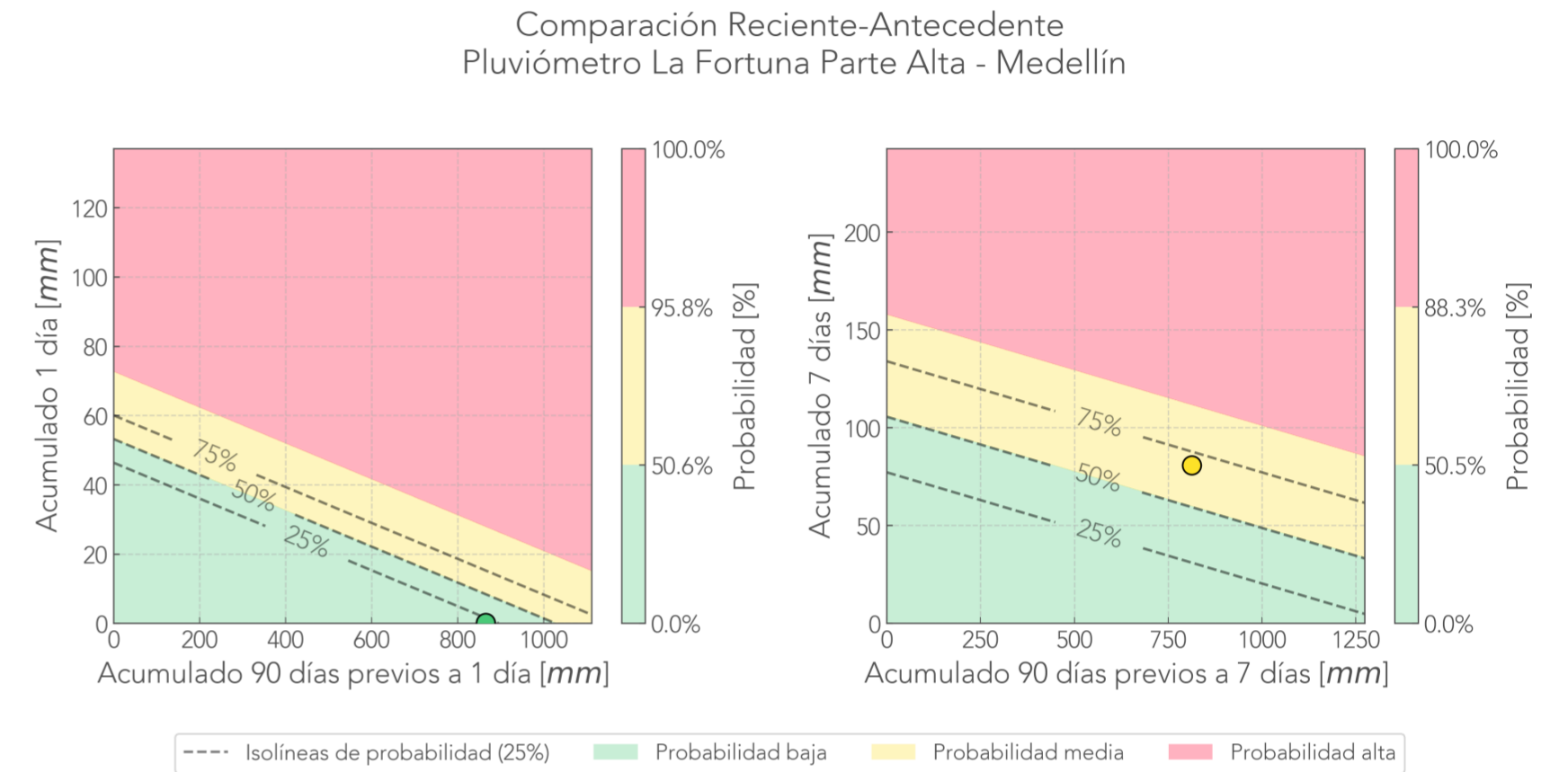


— Humedad del suelo [%] — Precipitación [mm/hora]  
 ■ Muy Bajo ■ Bajo ■ Normal ■ Alto ■ Muy Alto

Comparación Reciente-Antecedente  
Pluviómetro La Fortuna Parte Alta - Medellín

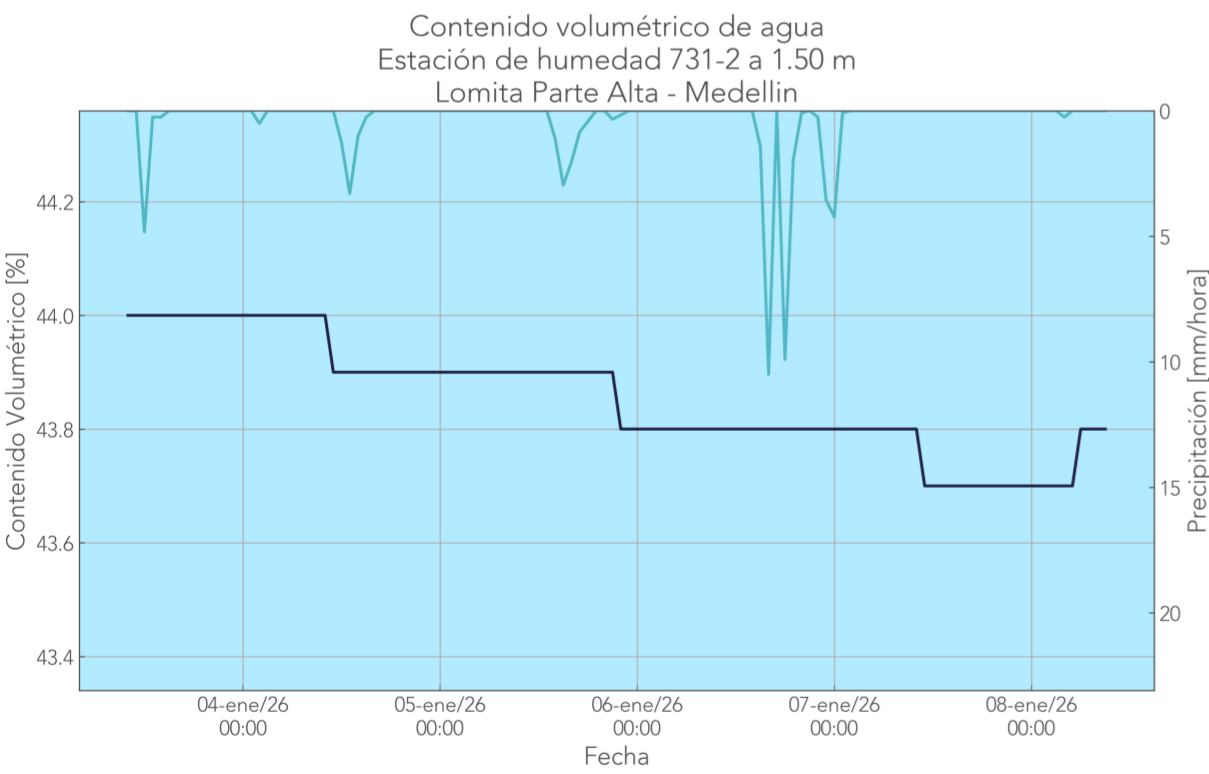
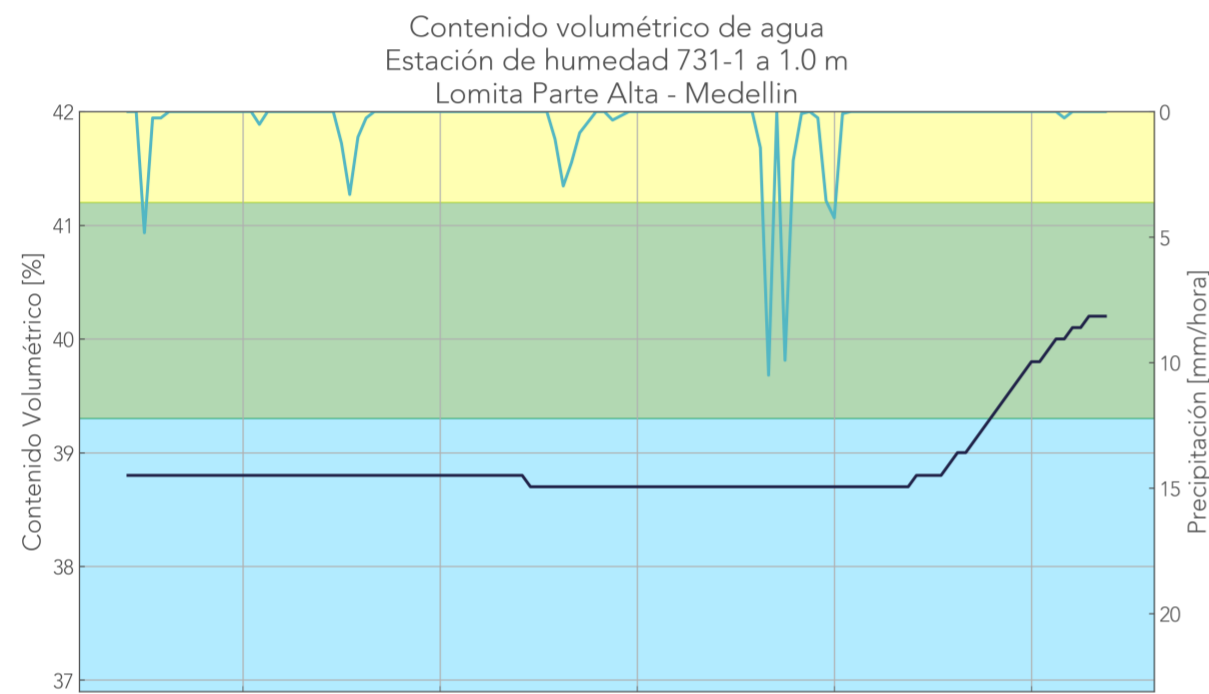


Deslizamiento: La Fortuna Parte Baja  
 Pluviómetro 730.  
 Humedad 726. Error en consulta.  
 Tensiómetro 736. 23h saturadas.

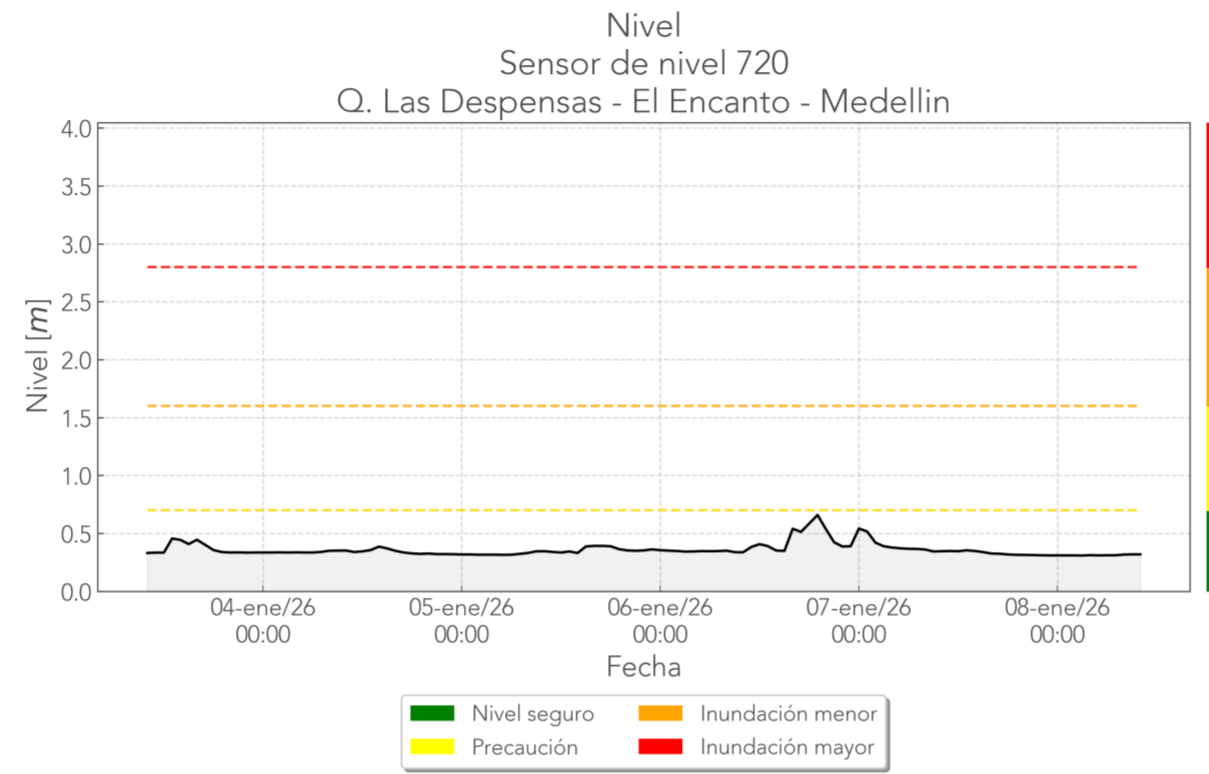




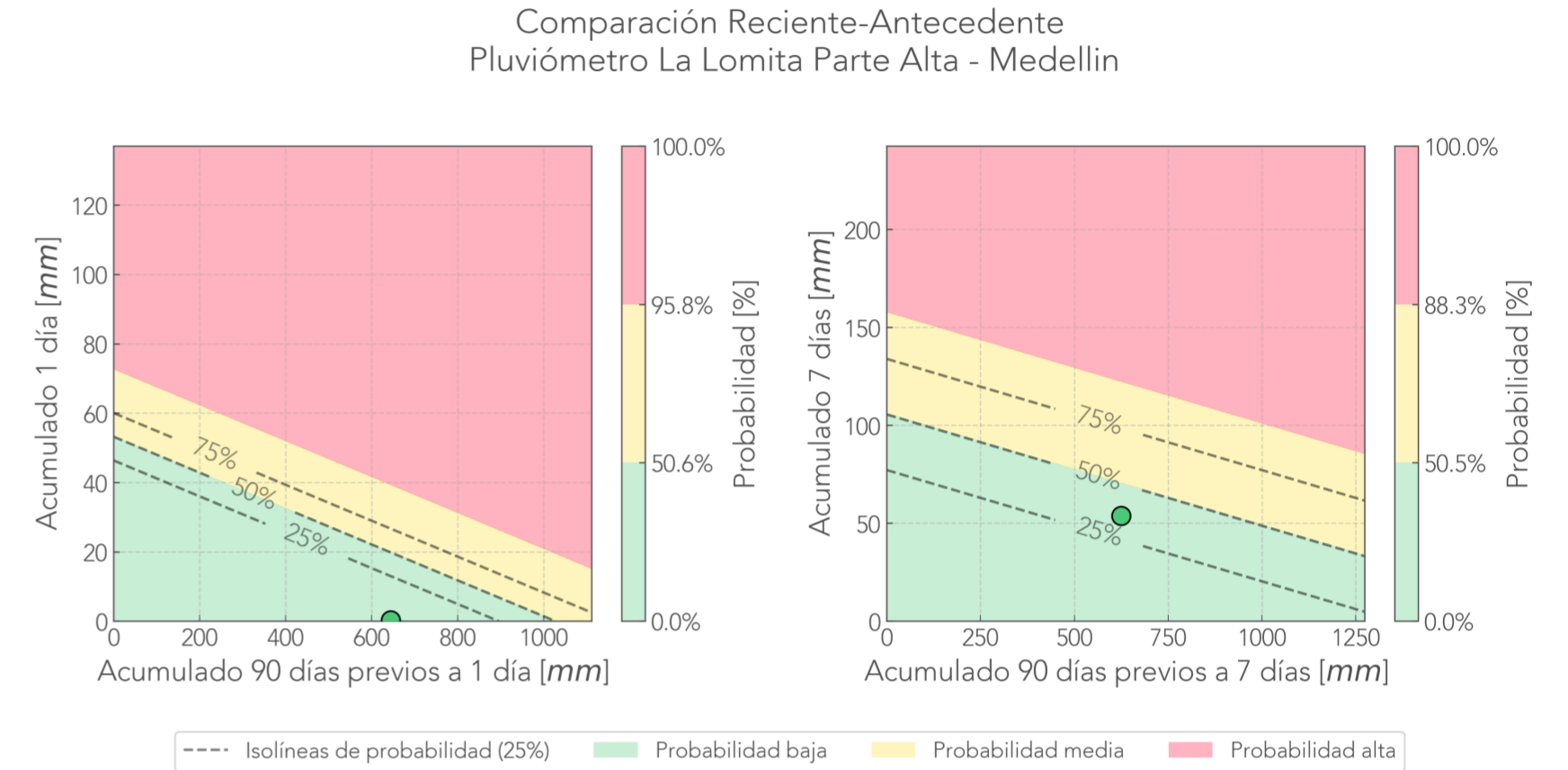
Deslizamiento: La Lomita Parte Alta  
Pluviómetro 727.  
Humedad 731.  
Tensiómetro 733. 23h saturadas.  
Nivel 720.



— Humedad del suelo [%] — Precipitación [mm/hora]  
 Muy Bajo Bajo Normal Alto  
 Muy Alto

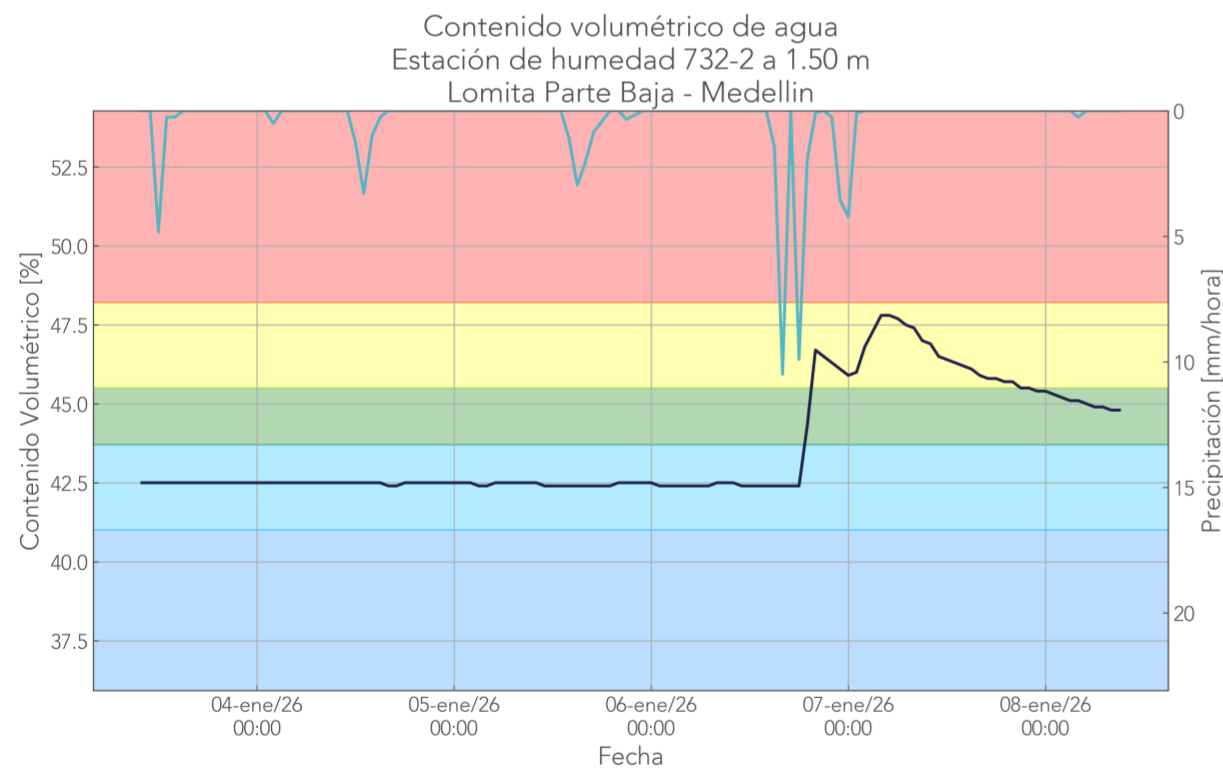
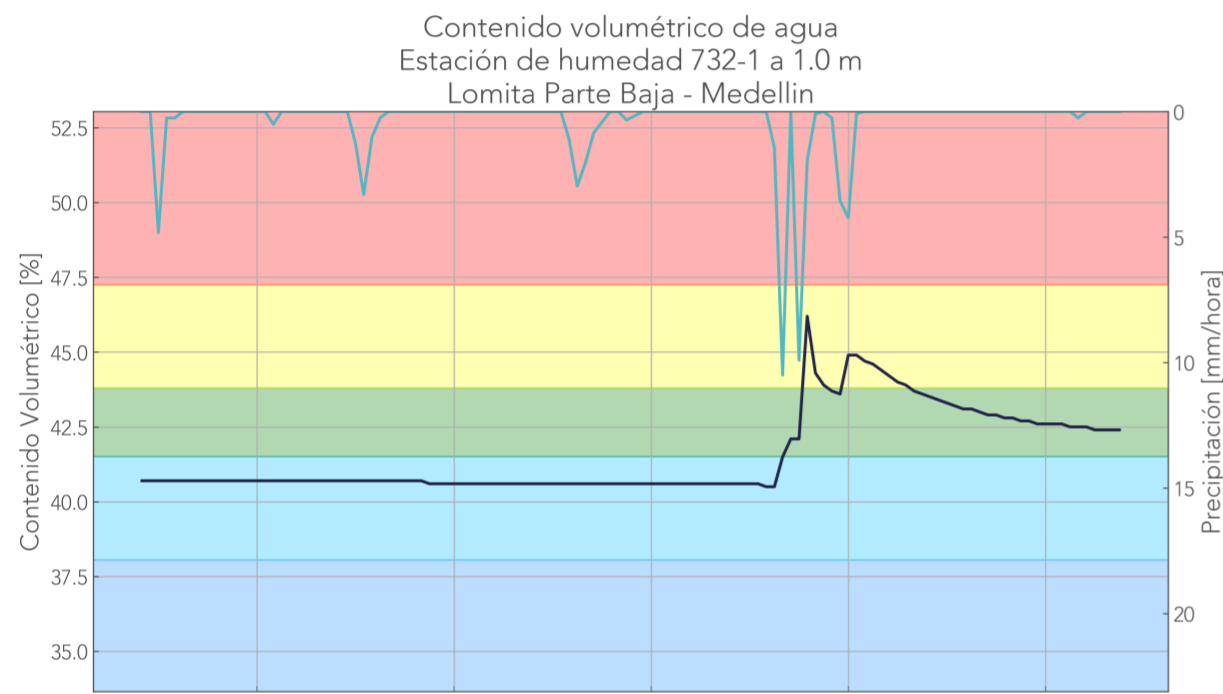


■ Nivel seguro ■ Inundación menor  
 ■ Precaución ■ Inundación mayor

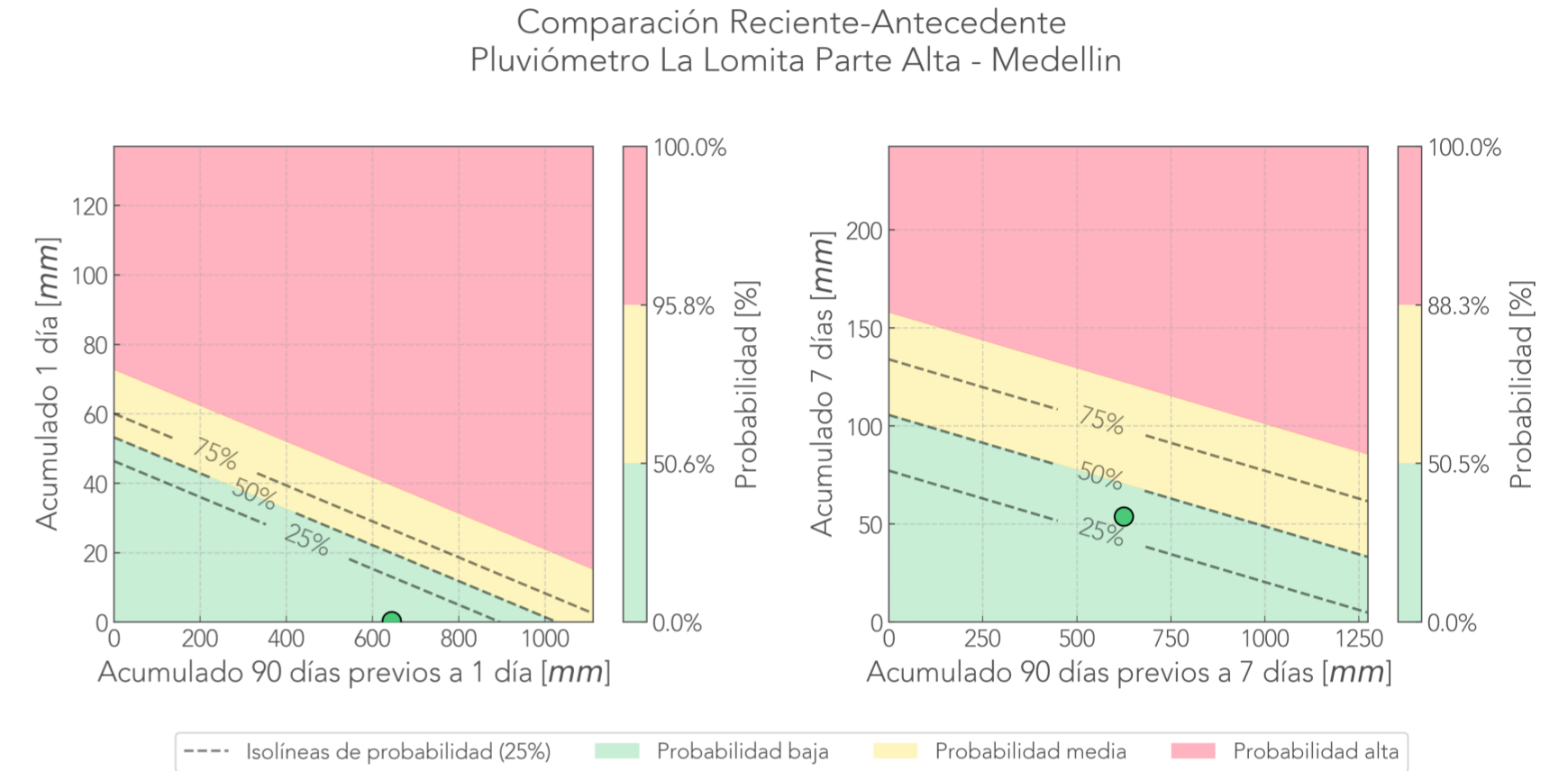
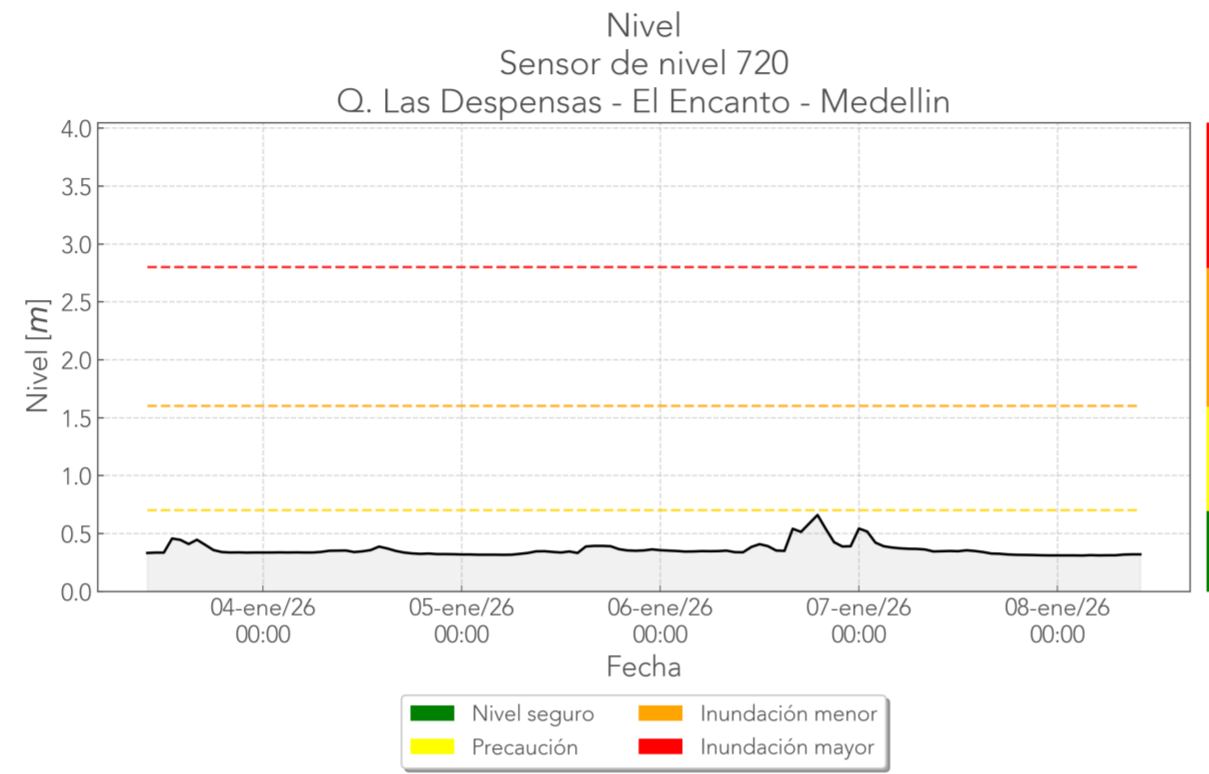


--- Isolíneas de probabilidad (25%) Probabilidad baja Probabilidad media Probabilidad alta

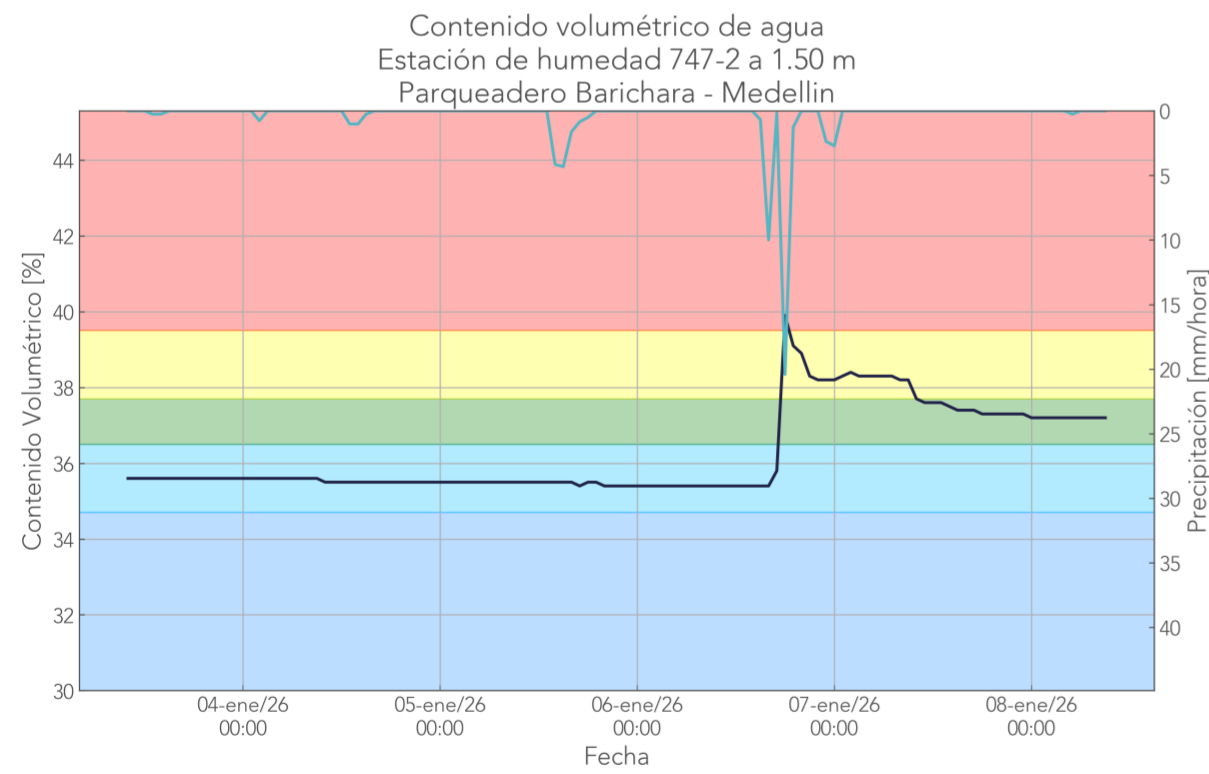
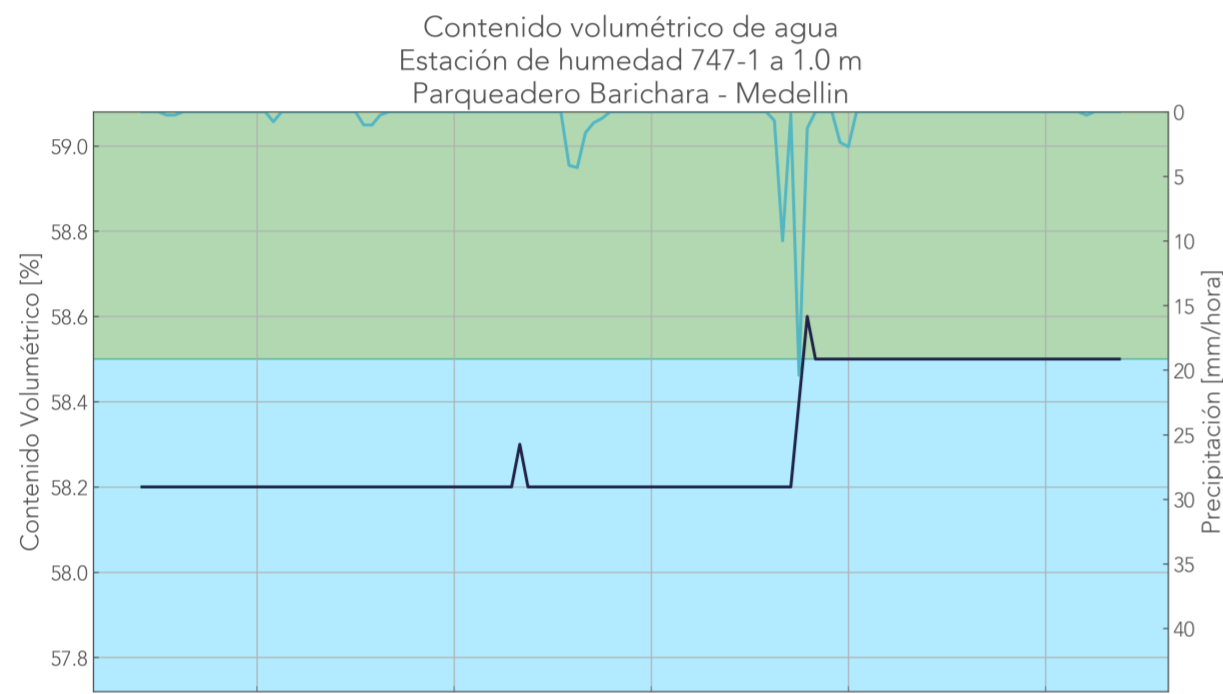
Deslizamiento: La Lomita Parte Baja  
Pluviómetro 727.  
Humedad 732. 1.5 m: Alto (45.6%)  
Tensiómetro 734. 23h saturadas.  
Nivel 720.



— Humedad del suelo [%] — Precipitación [mm/hora]  
 Muy Bajo Bajo Normal Alto Muy Alto

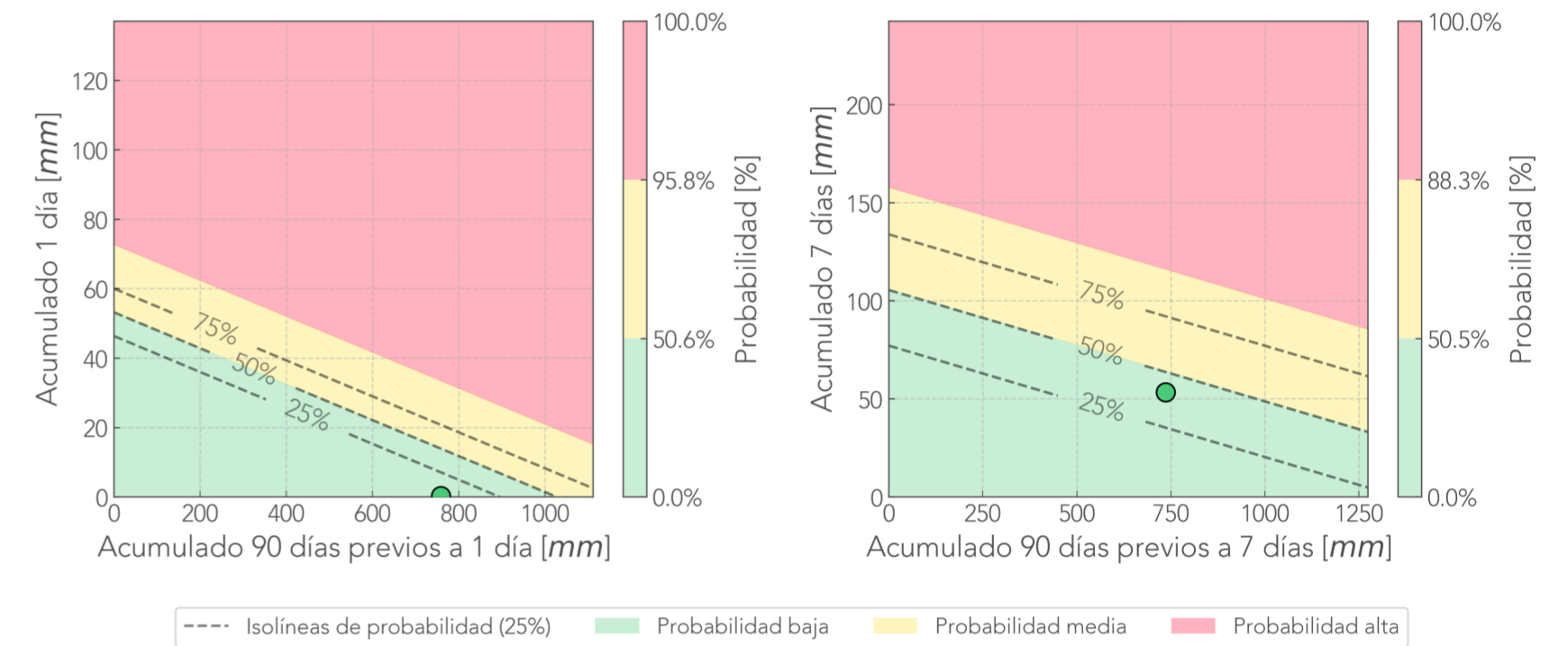


Deslizamiento: Parqueadero Barichara  
 Pluviómetro 744.  
 Acelerómetro 749.  
 Humedad 747.  
 Tensiómetro 748. 23h saturadas.

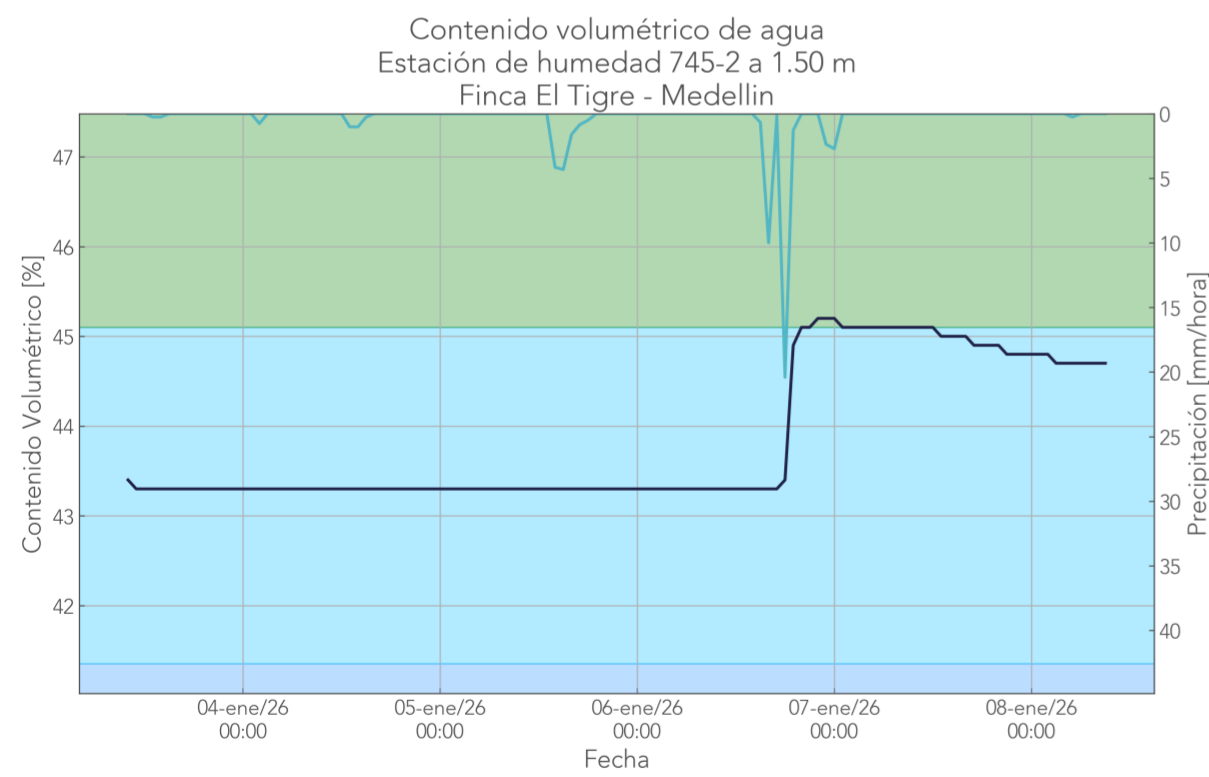
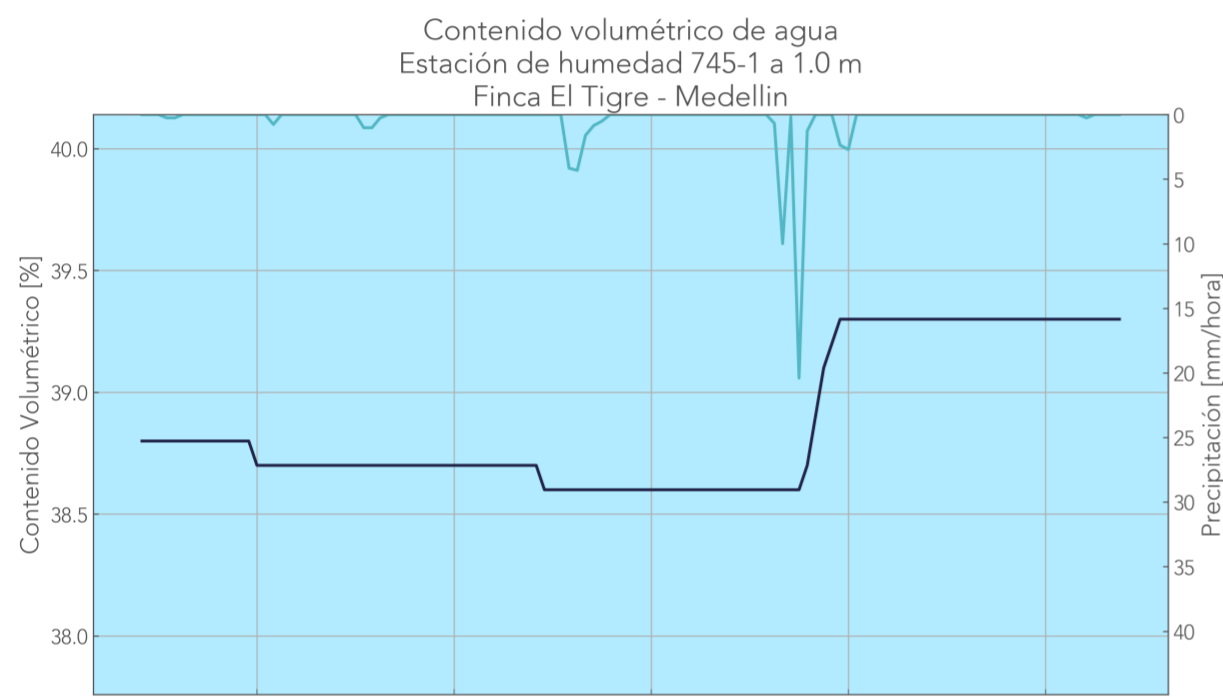


— Humedad del suelo [%]    — Precipitación [mm/hora]  
 — Muy Bajo    — Bajo    — Normal    — Alto    — Muy Alto

Comparación Reciente-Antecedente  
 Pluviómetro Parqueadero Barichara - Medellín



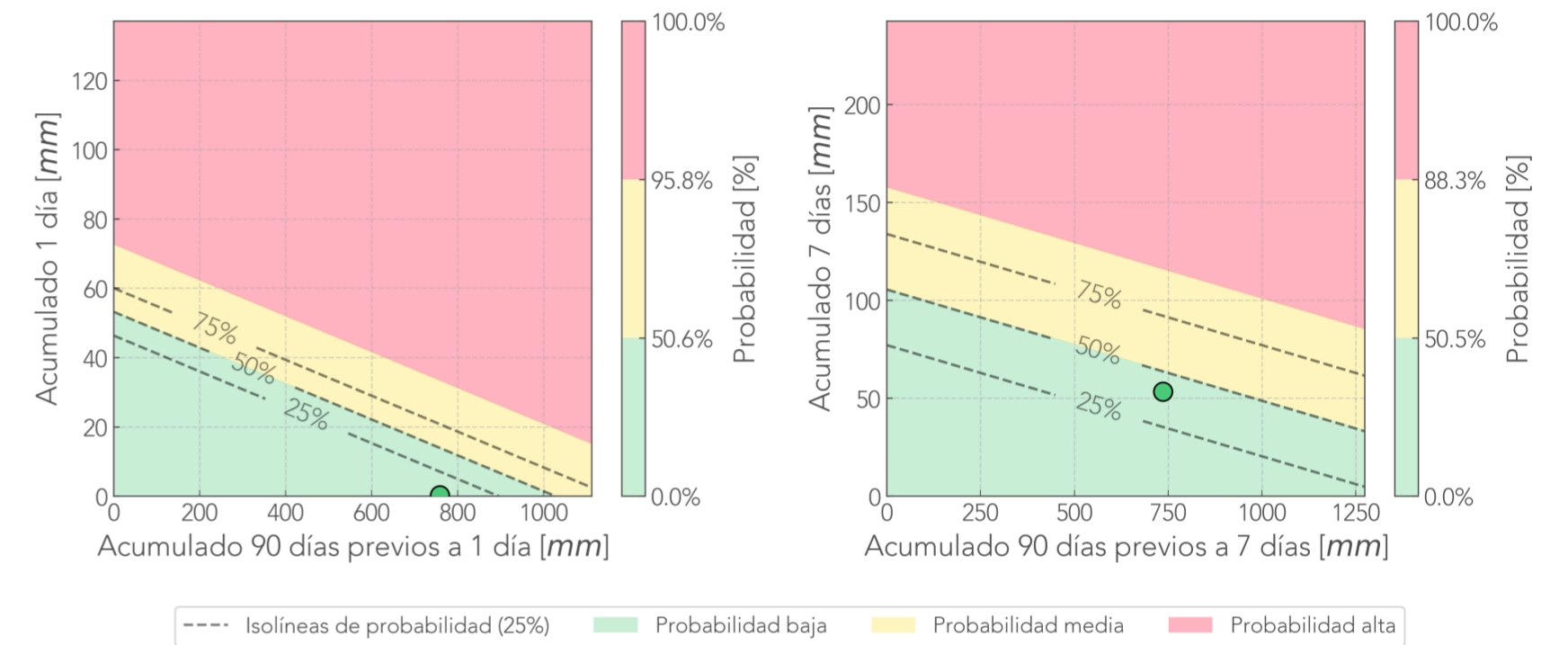
Deslizamiento: Finca el Tigre  
Pluviómetro 744.  
Humedad 745.  
Tensiómetro 746.



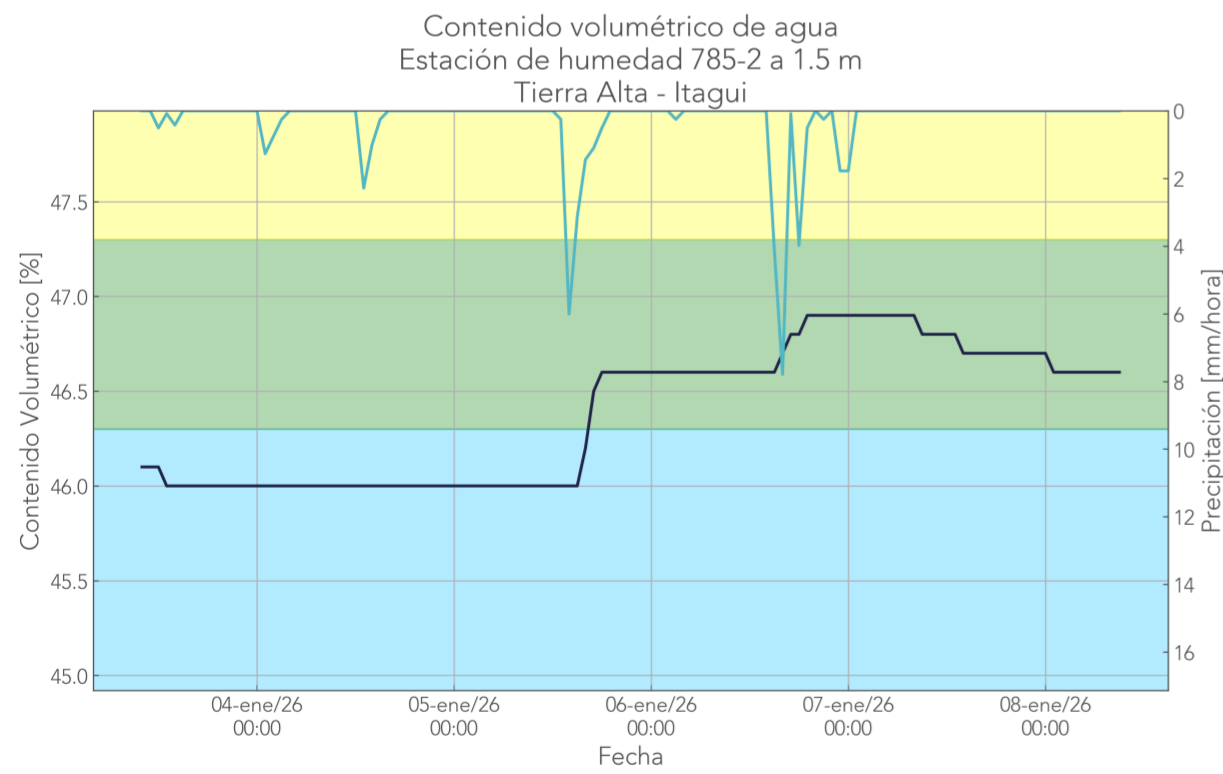
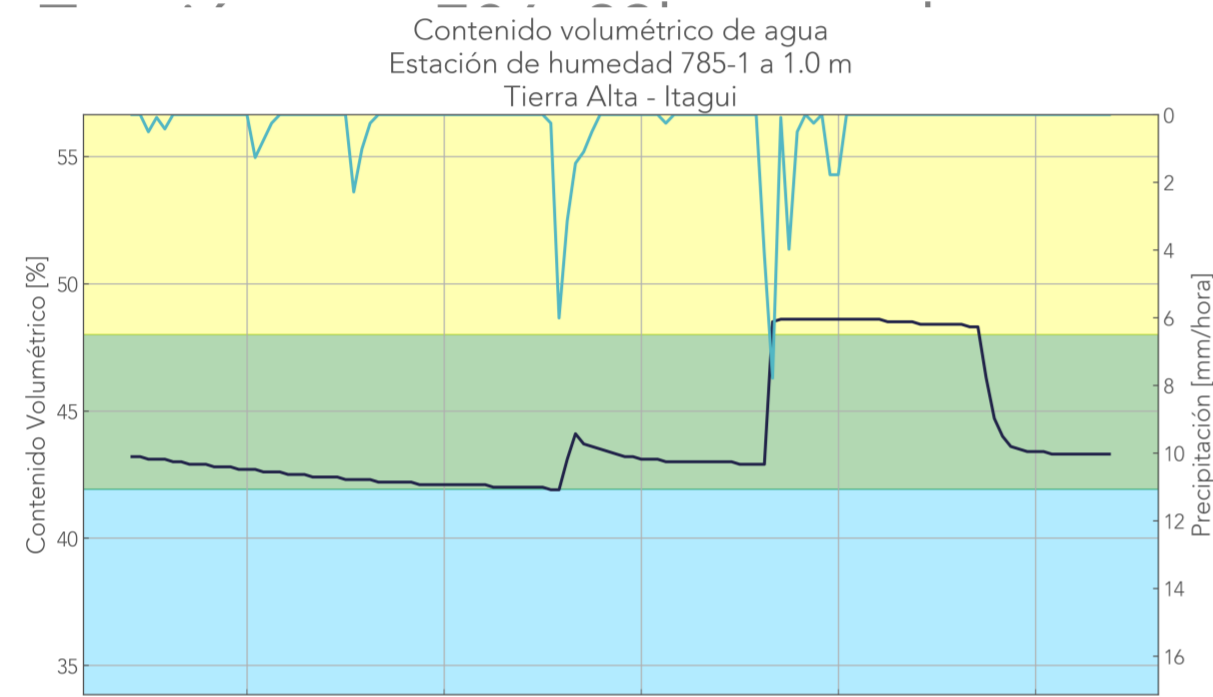
— Humedad del suelo [%]    — Precipitación [mm/hora]

■ Muy Bajo    ■ Normal    ■ Muy Alto  
■ Bajo    ■ Alto

Comparación Reciente-Antecedente  
Pluviómetro Parquadero Barichara - Medellín

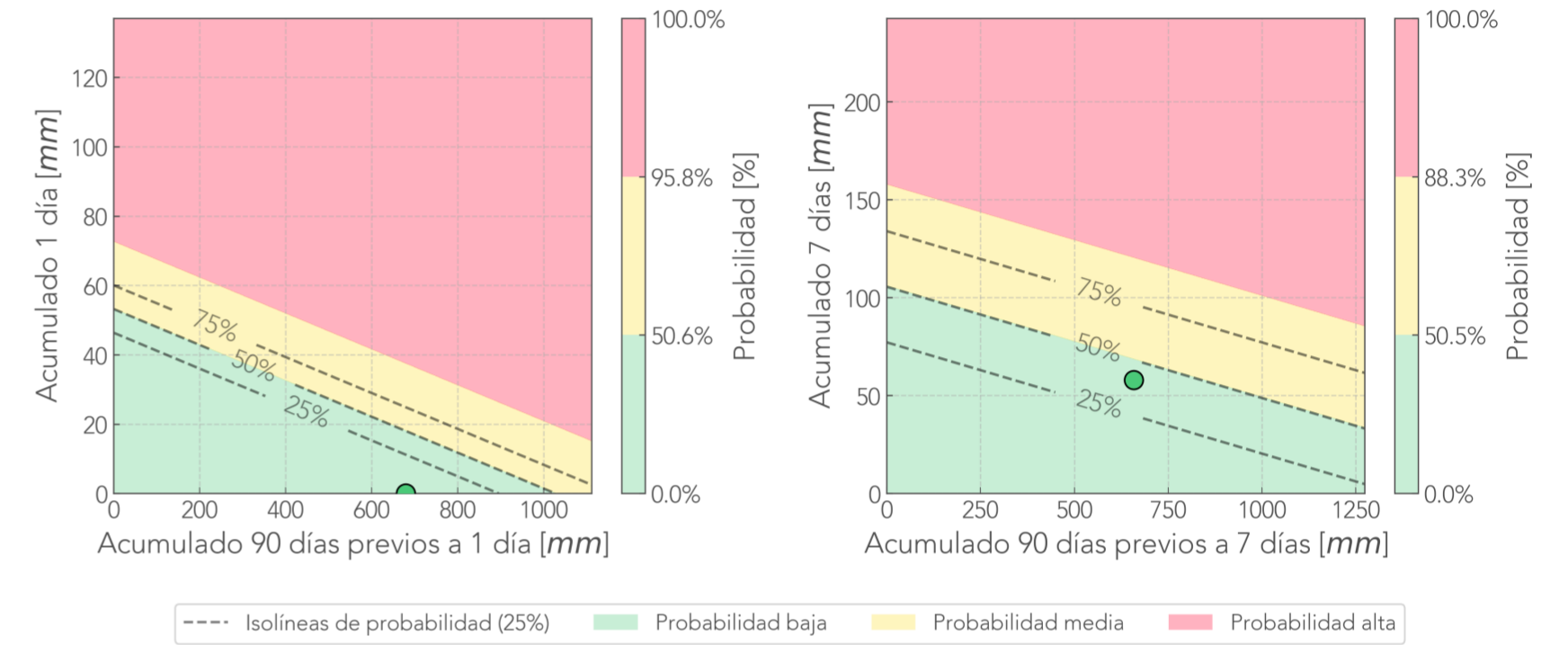


Deslizamiento: Tierra Alta  
Pluviómetro 780.  
Acelerómetro 847.  
Acelerómetro 848.  
Humedad 785.

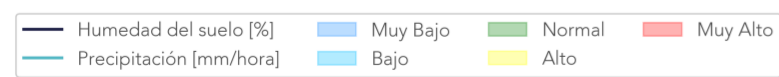
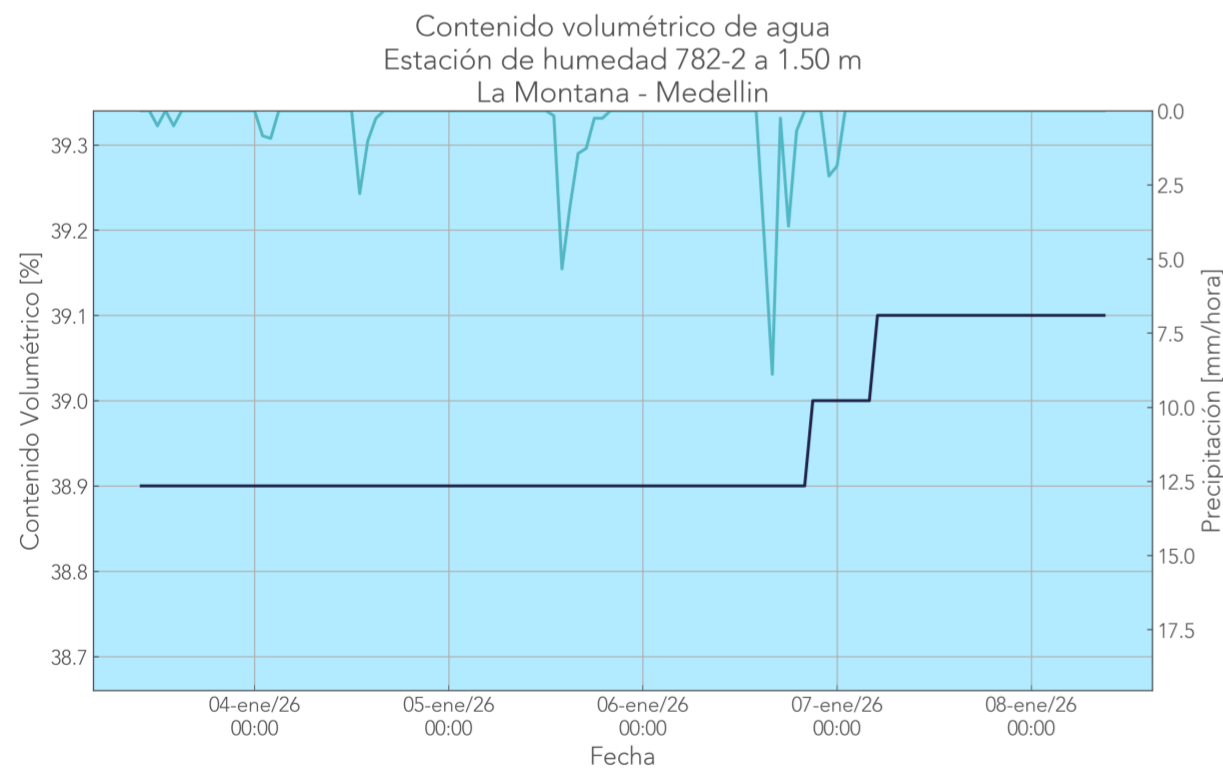
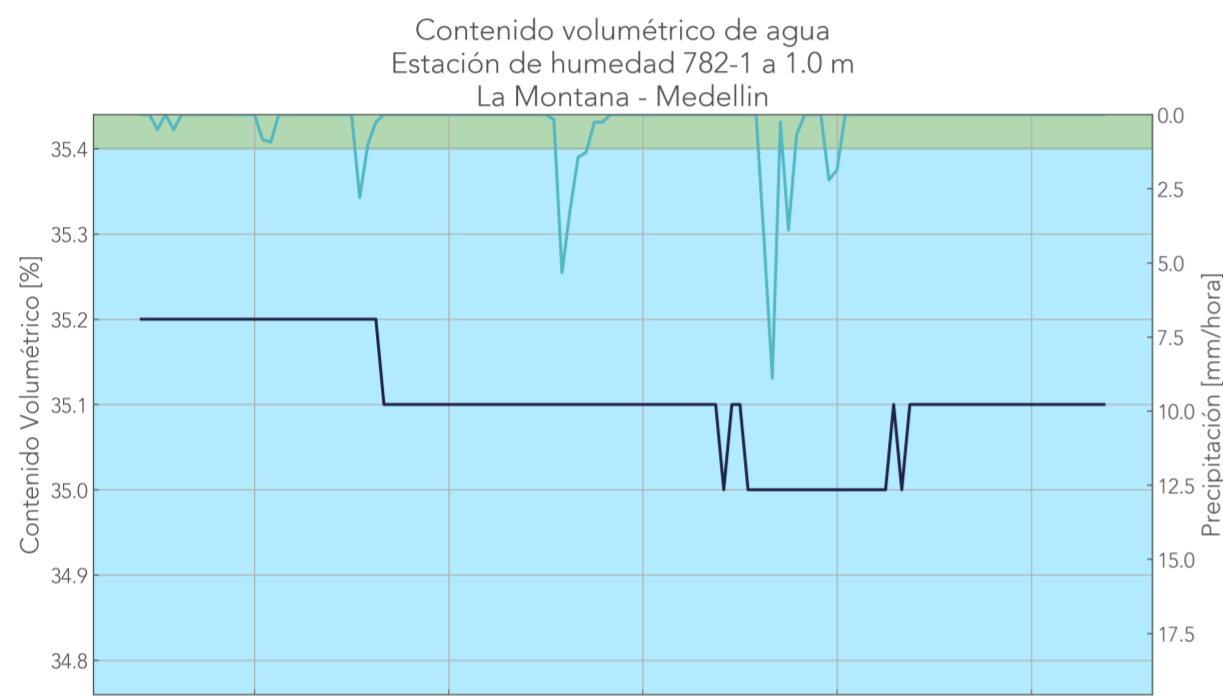


— Humedad del suelo [%] — Precipitación [mm/hora]  
 — Muy Bajo — Bajo — Normal — Muy Alto  
 — Alto

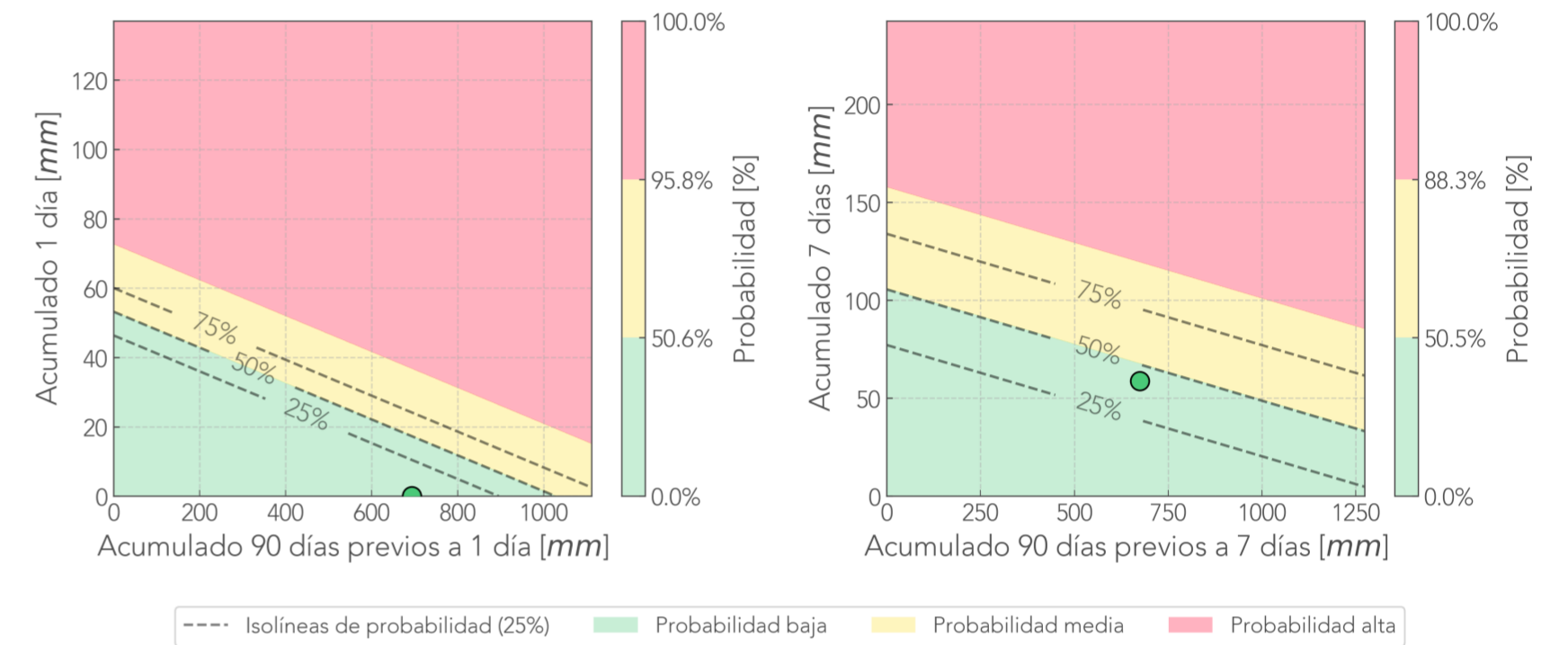
Comparación Reciente-Antecedente  
Pluviómetro Tierra Alta - Medellín



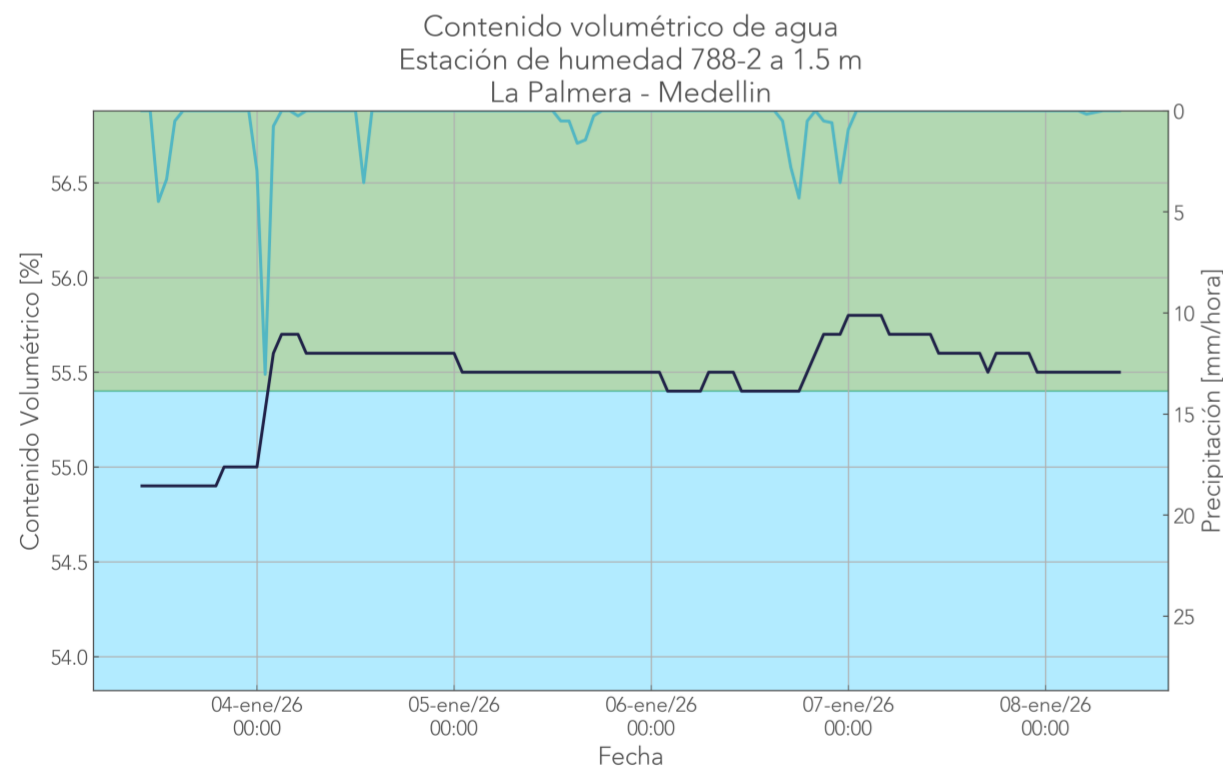
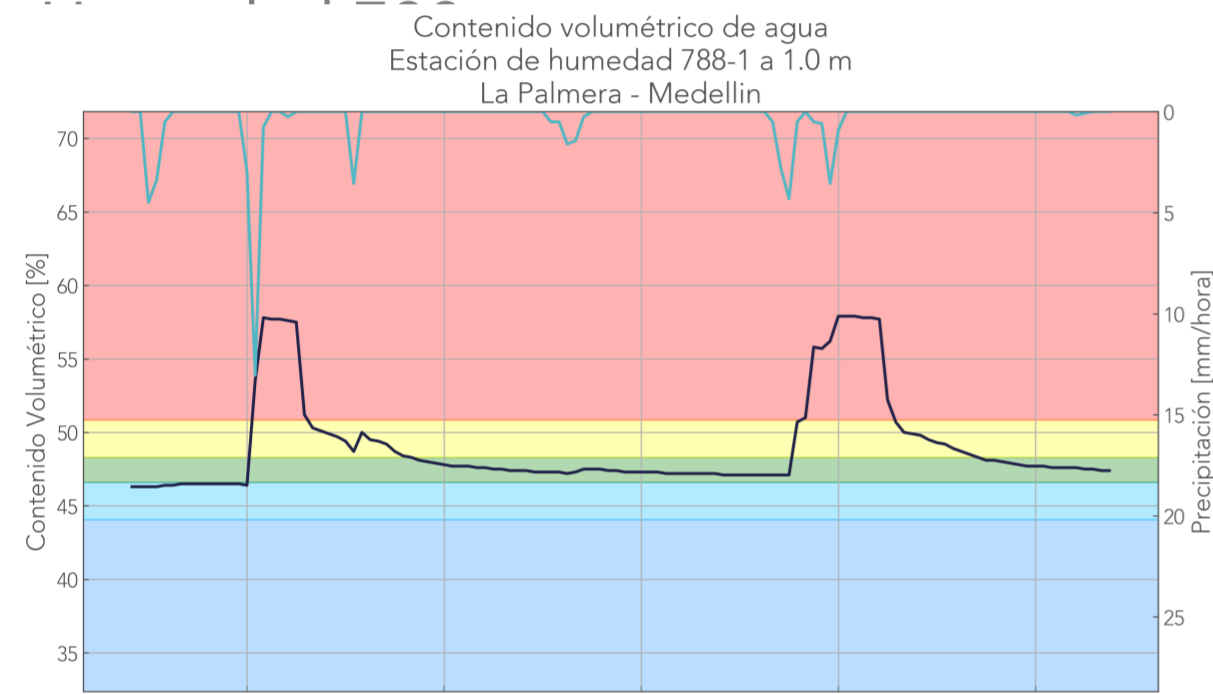
Deslizamiento: La Montana  
Pluviómetro 781.  
Humedad 782.  
Tensiómetro 783.



Comparación Reciente-Antecedente  
Pluviómetro La Montana - Medellín

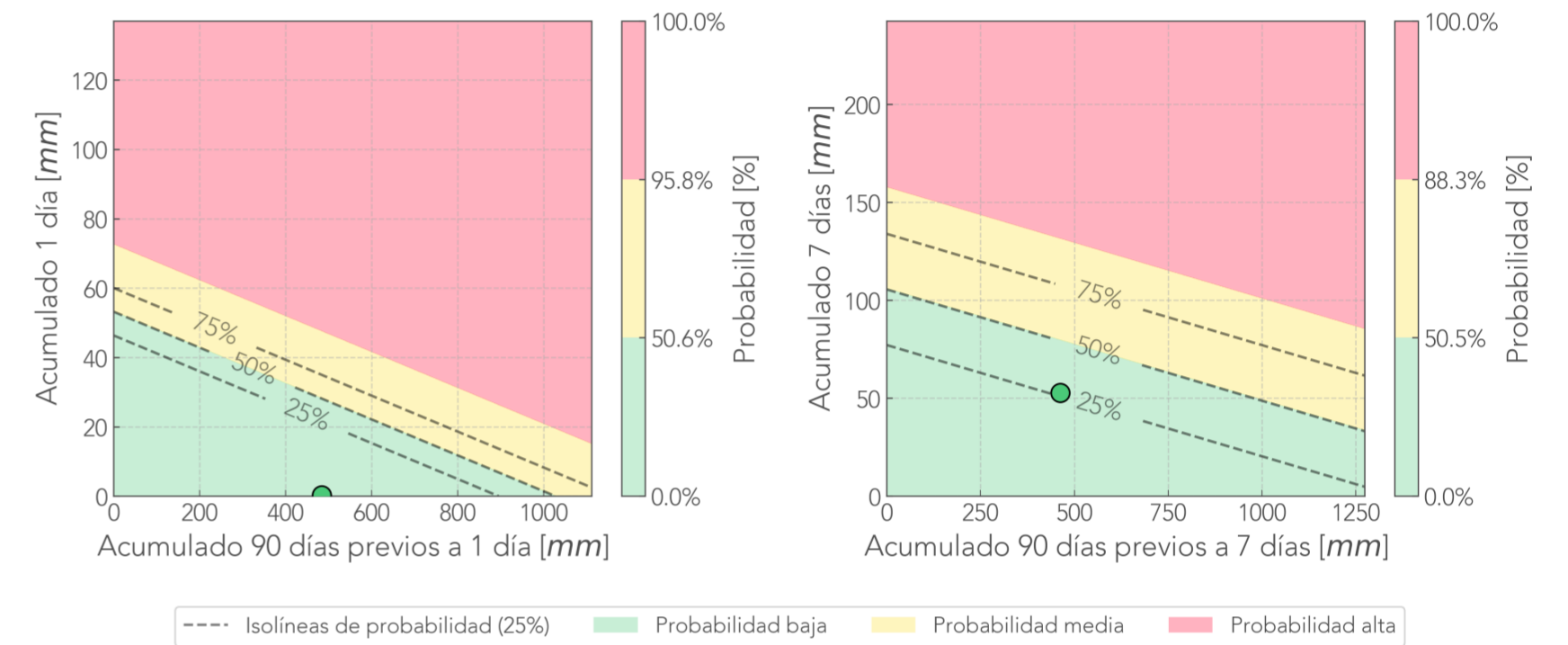


Deslizamiento: La Palmera  
Pluviómetro 787.  
Acelerómetro 844.  
Acelerómetro 845.  
Acelerómetro 846.



— Humedad del suelo [%]    ■ Muy Bajo    ■ Normal    ■ Muy Alto  
— Precipitación [mm/hora]    ■ Bajo    ■ Alto

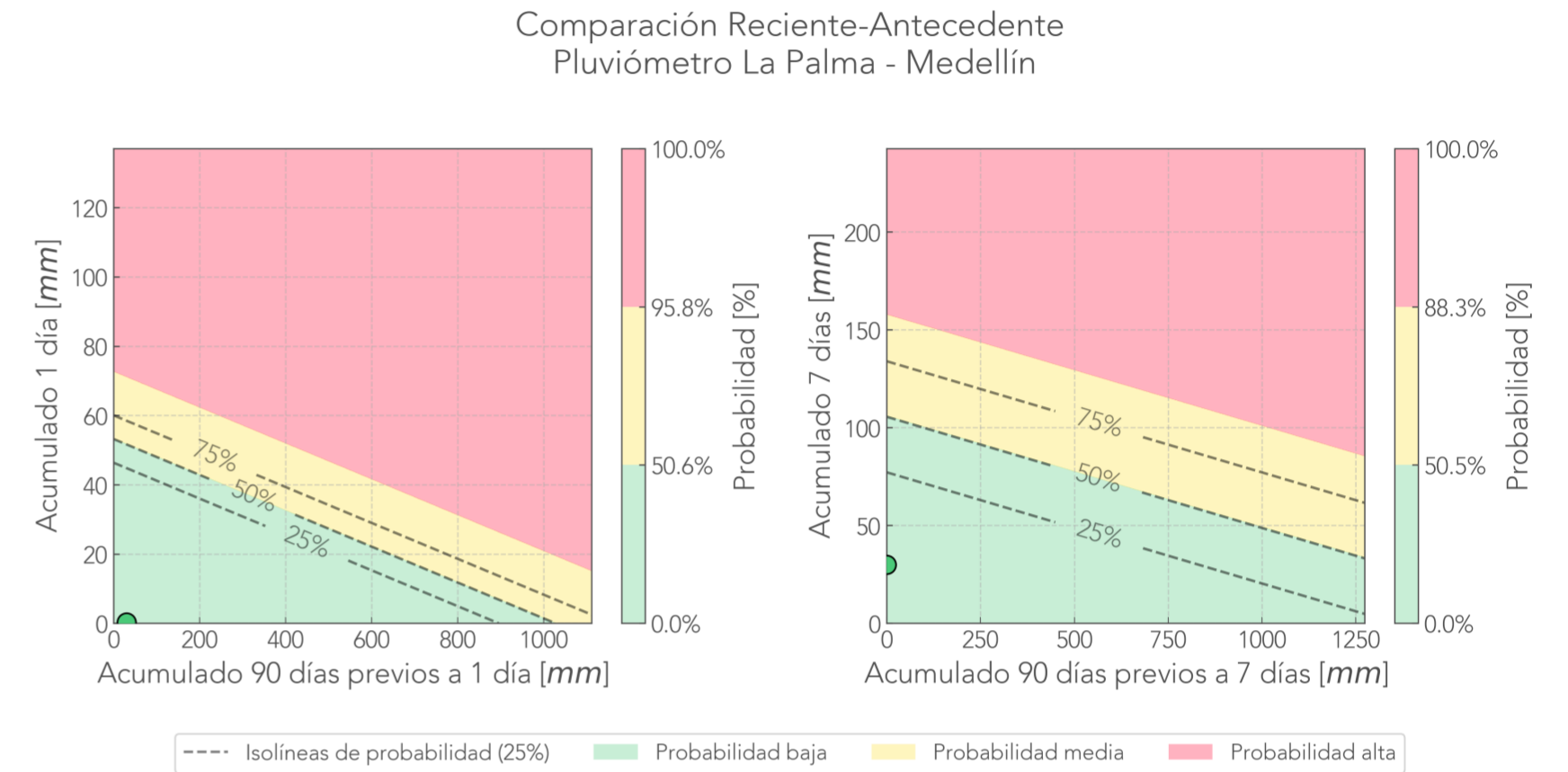
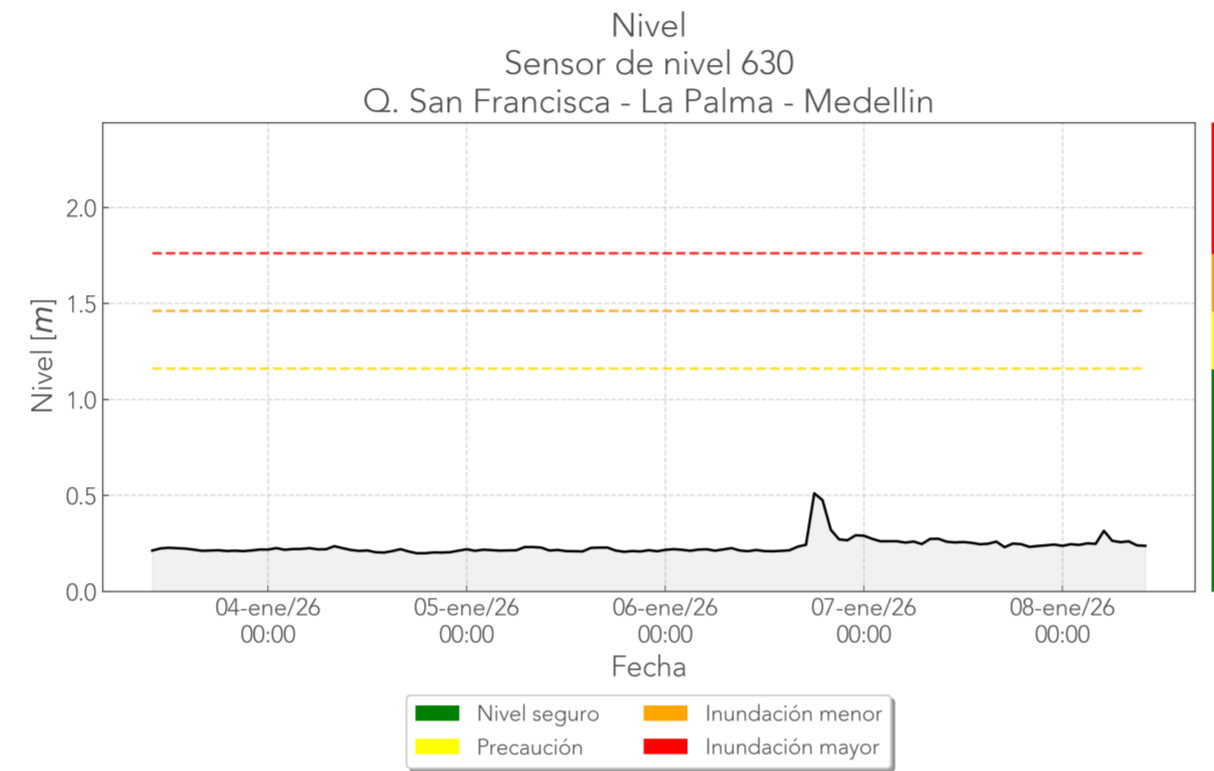
Comparación Reciente-Antecedente  
Pluviómetro La Palmera - Medellín



# Informe de monitoreo: La Palma

Fecha de reporte:  
8-ene-26

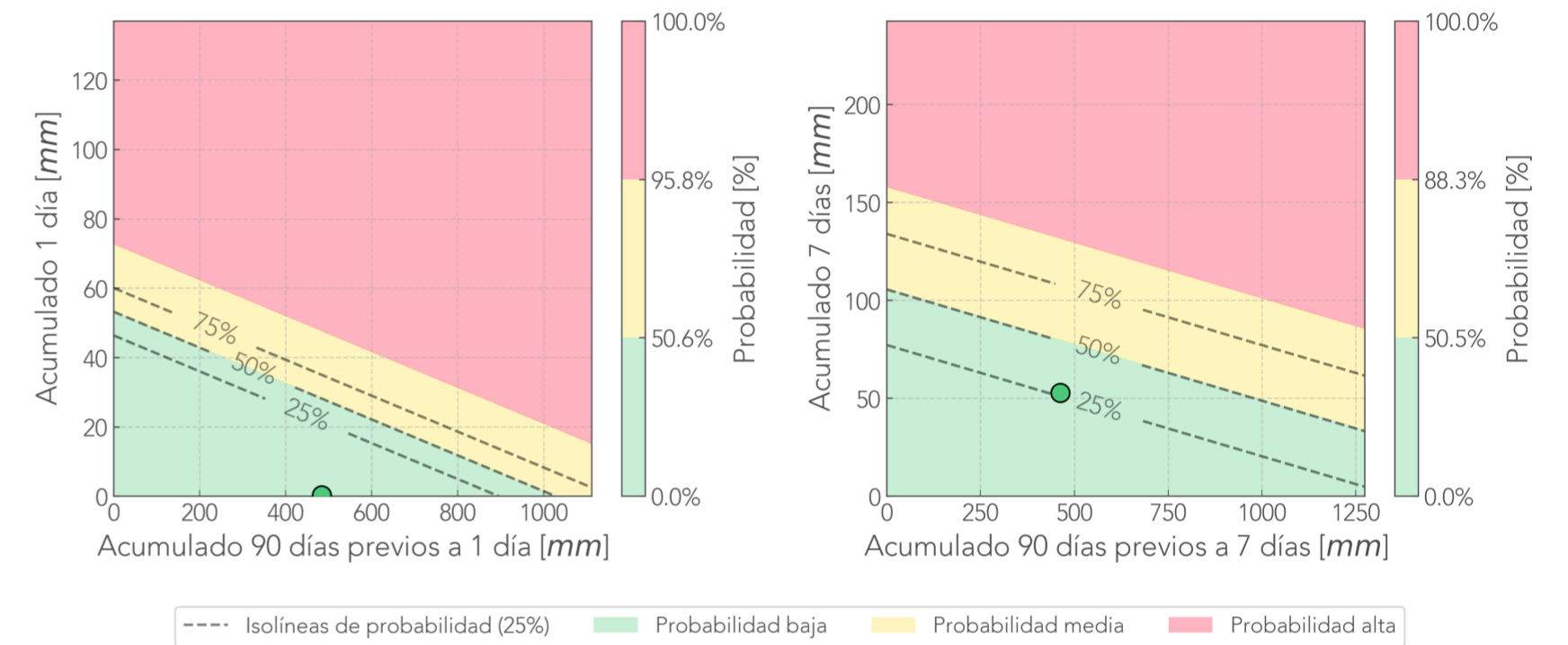
Deslizamiento: La Palma  
 Pluviómetro 798. Baja transmisión (29.0%)  
 Humedad 799. Error en consulta.  
 Tensiómetro 800. Error en consulta.  
 Nivel 630.





Deslizamiento: Los Balsos  
Pluviómetro 787.  
Cámara Los\_Balsos.

Comparación Reciente-Antecedente  
Pluviómetro La Palmera - Medellín



Última foto



24 horas antes



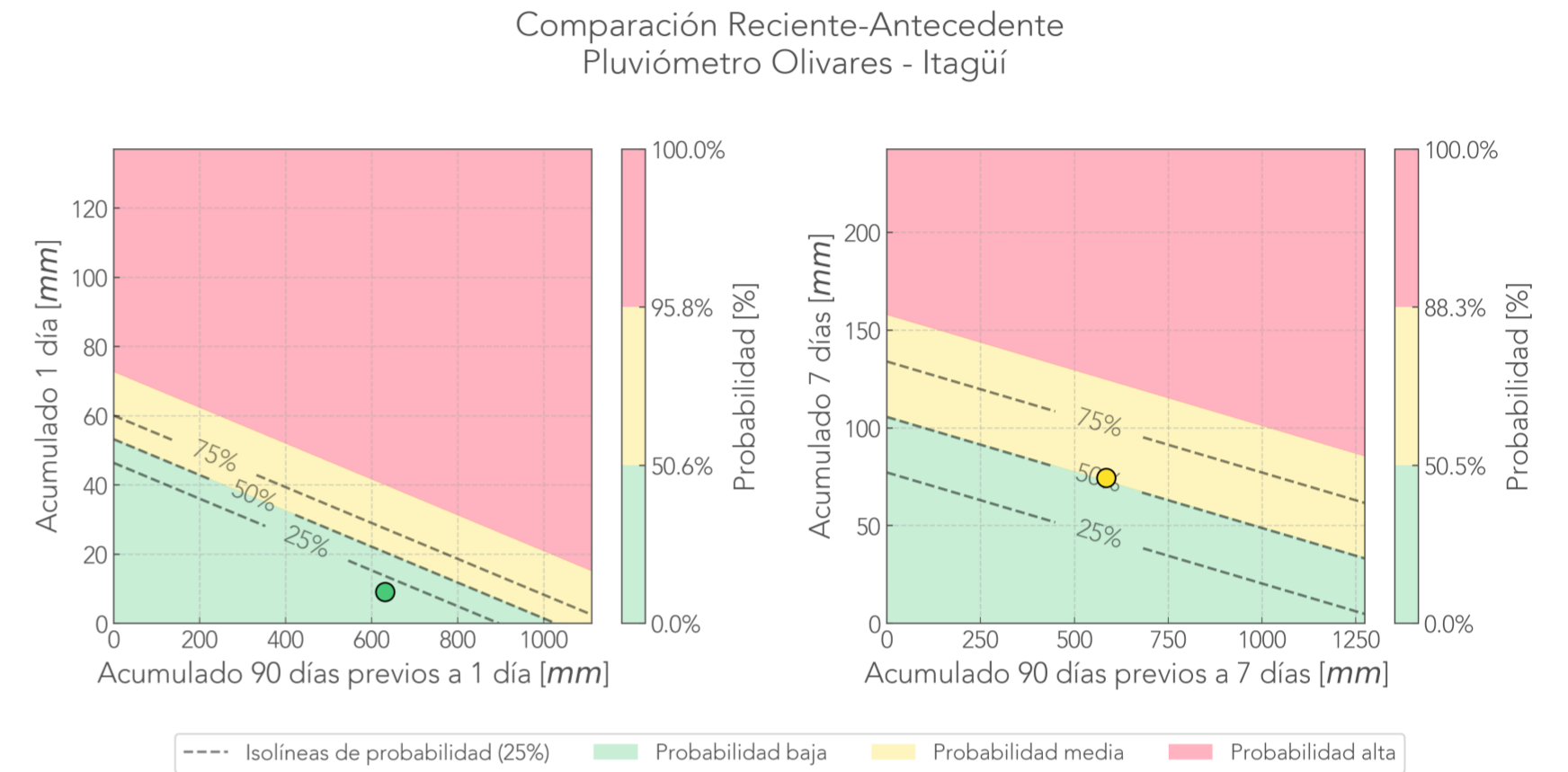
7 días antes



# Informe de monitoreo: Olivares

Fecha de reporte:  
8-ene-26

Deslizamiento: Olivares  
Pluviómetro 19.  
Cámara Olivares. Última foto hace 29 días



Última foto



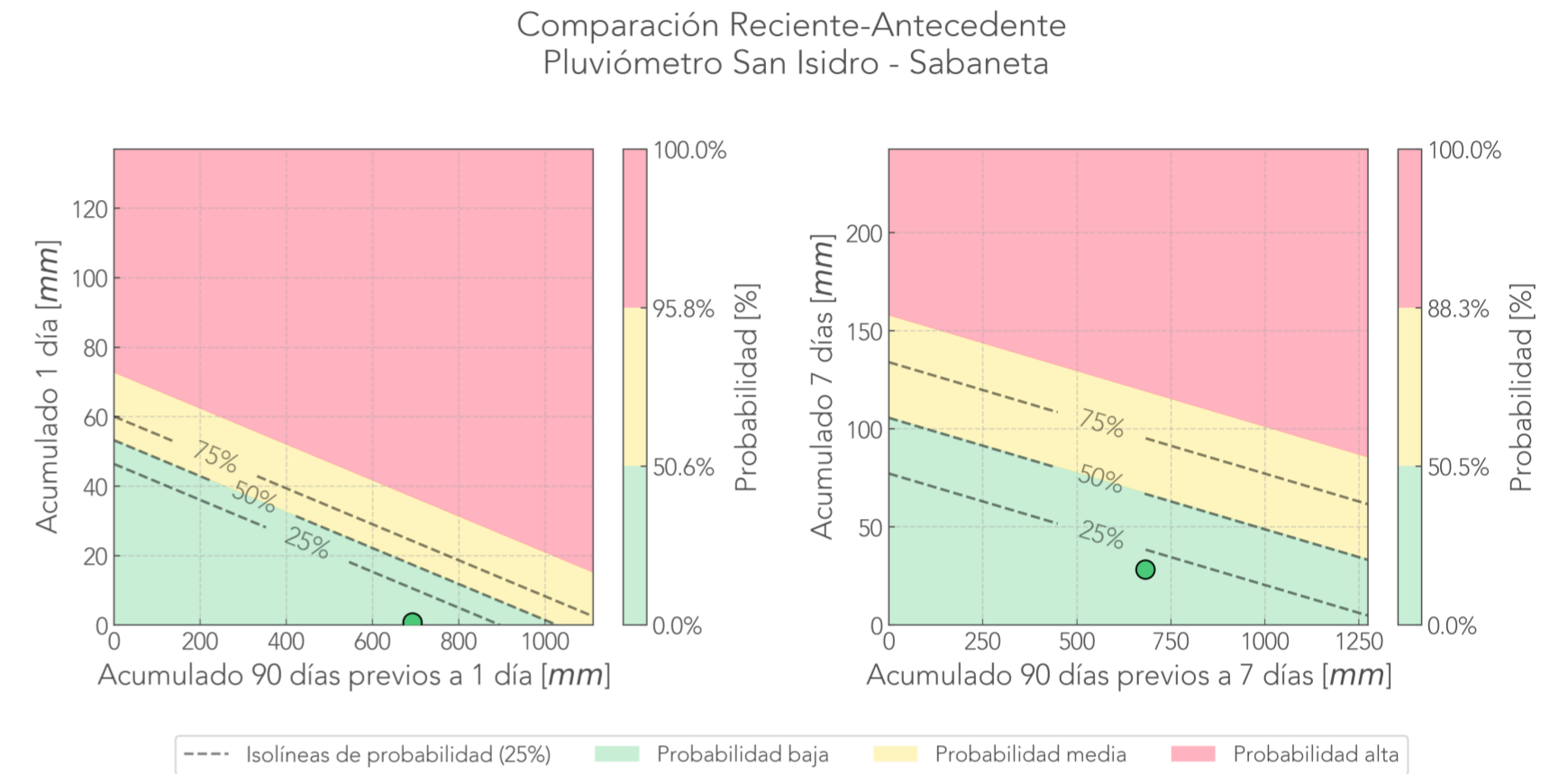
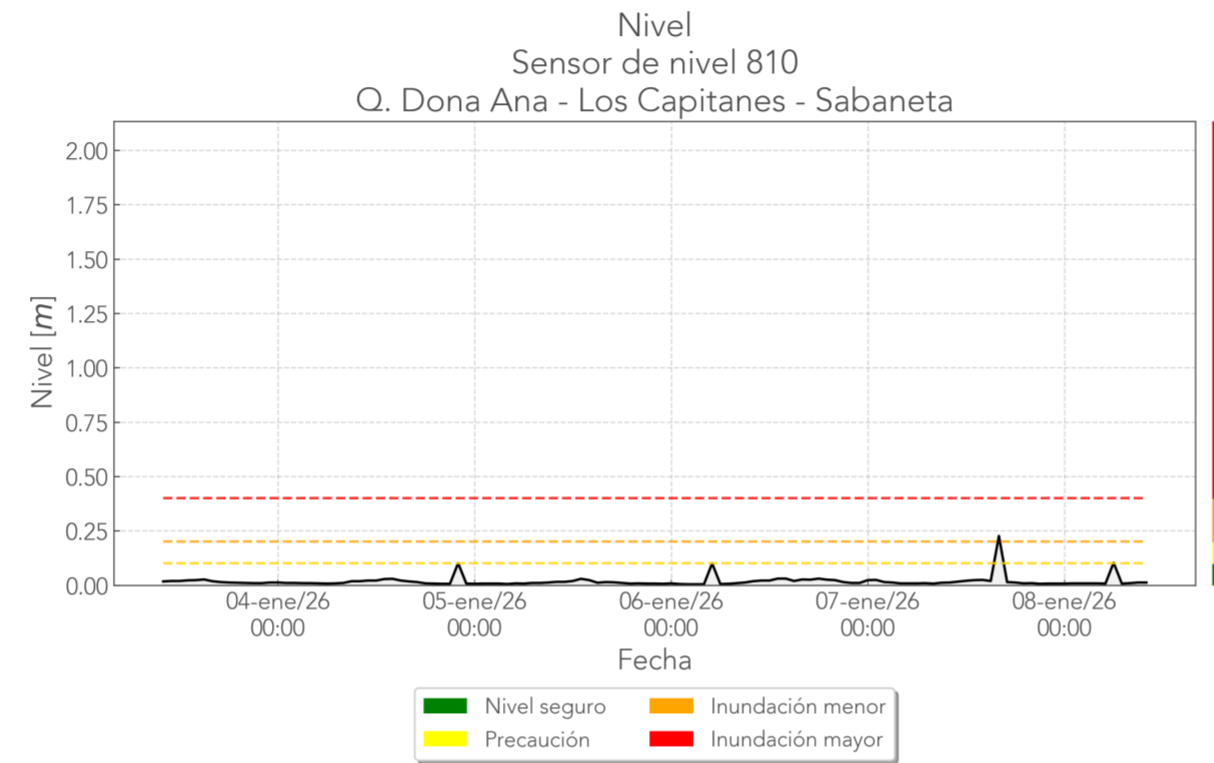
24 horas antes



7 días antes



Deslizamiento: San Isidro  
Pluviómetro 34.  
Cámara San\_Isidro.  
Nivel 810.



Última foto



24 horas antes

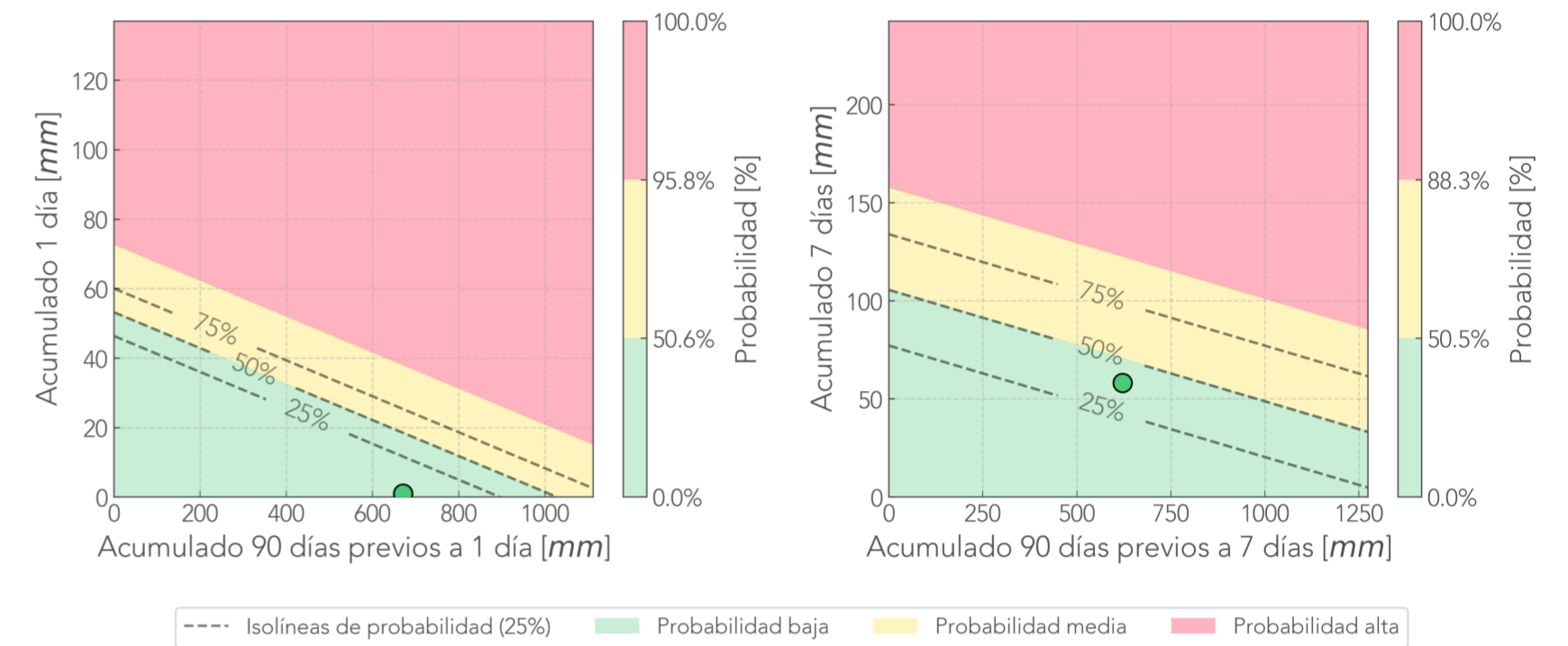


7 días antes



Deslizamiento: Altos De Oriente  
Pluviómetro 274.  
Cámara Altos\_De\_Oriente.

Comparación Reciente-Antecedente  
Pluviómetro Altos De Oriente - Bello



Última foto



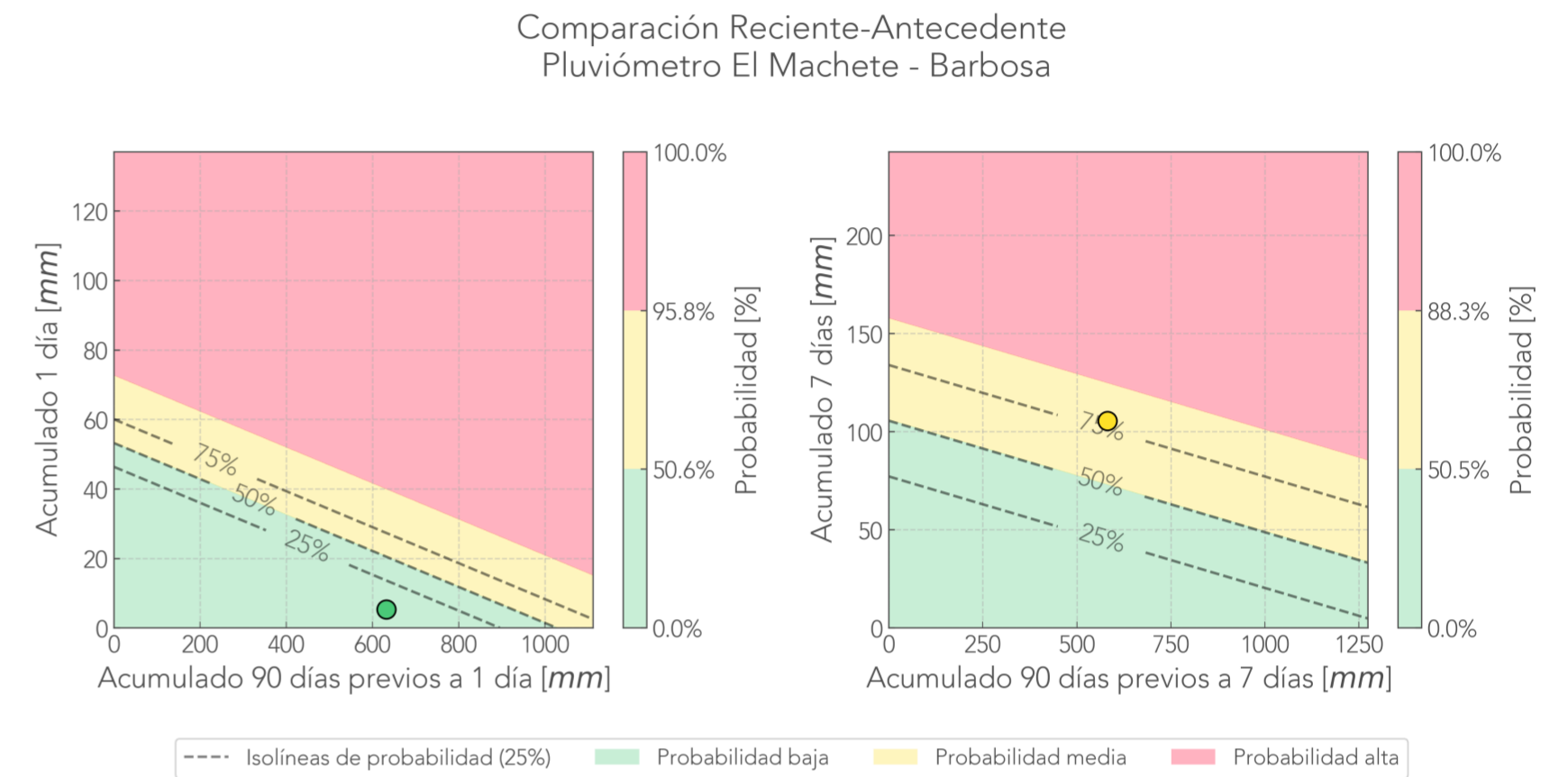
24 horas antes



7 días antes



Deslizamiento: El Machete  
Pluviómetro 323.  
Cámara El\_Machete.



Última foto



24 horas antes



7 días antes

