



Este es un reporte de monitoreo de las 24h
antecedentes de los sitios críticos.
Fue generado automáticamente.

Geotecnia - SIATA

Deslizamiento: Montanita
Pluviómetro 418.

Extensómetro 453. Error en consulta. Último dato: 2022-04-04 12:26:00.0000

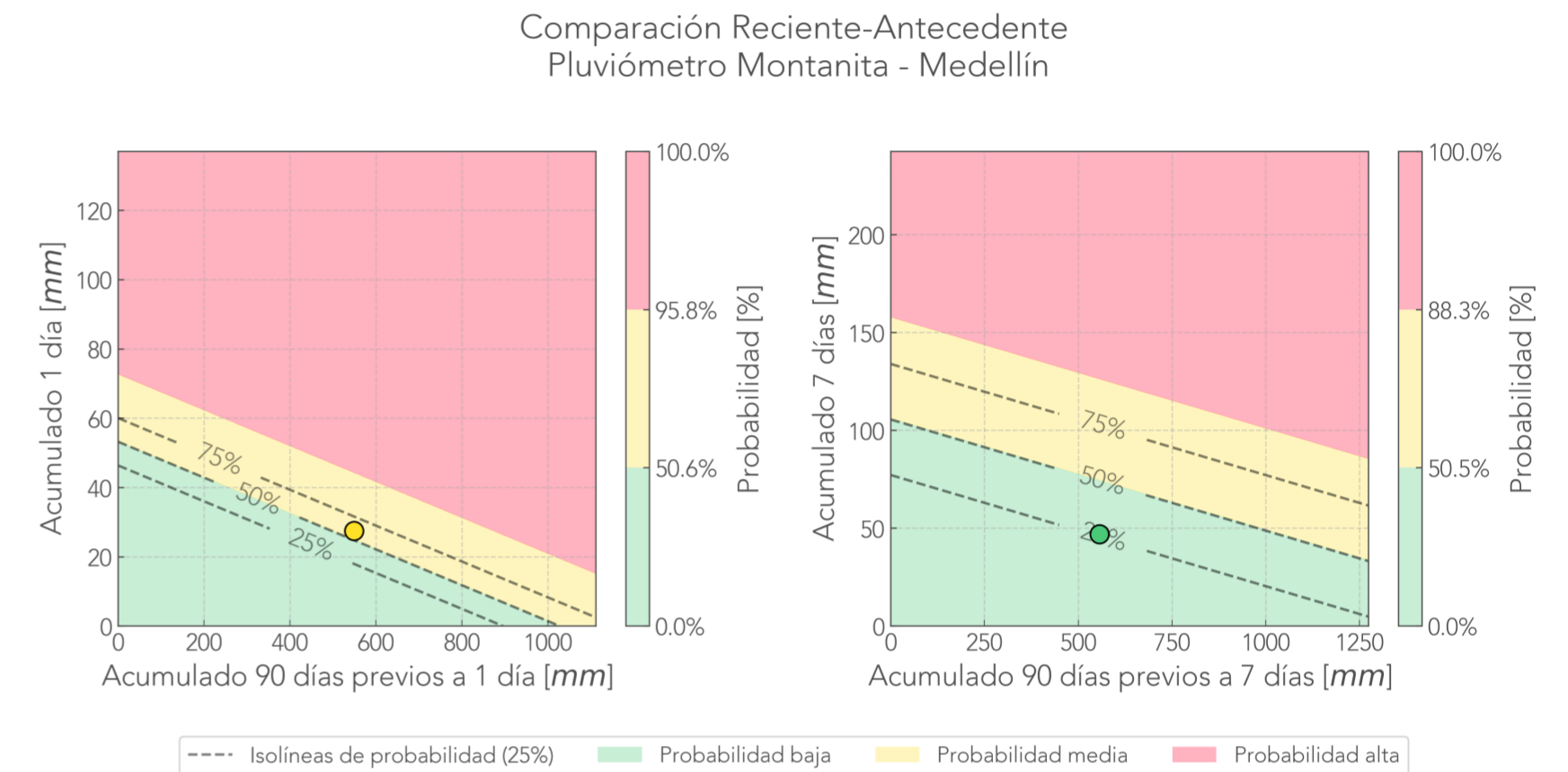
Acelerómetro 454. Error en consulta. Último dato: 2022-04-04 12:26:00.0000

Humedad 455. Error en consulta.

TDR 100305 Cable 1: Inactivo.

TDR 100305 Cable 2: Inactivo.

Cámara Montanita.



Última foto



24 horas antes



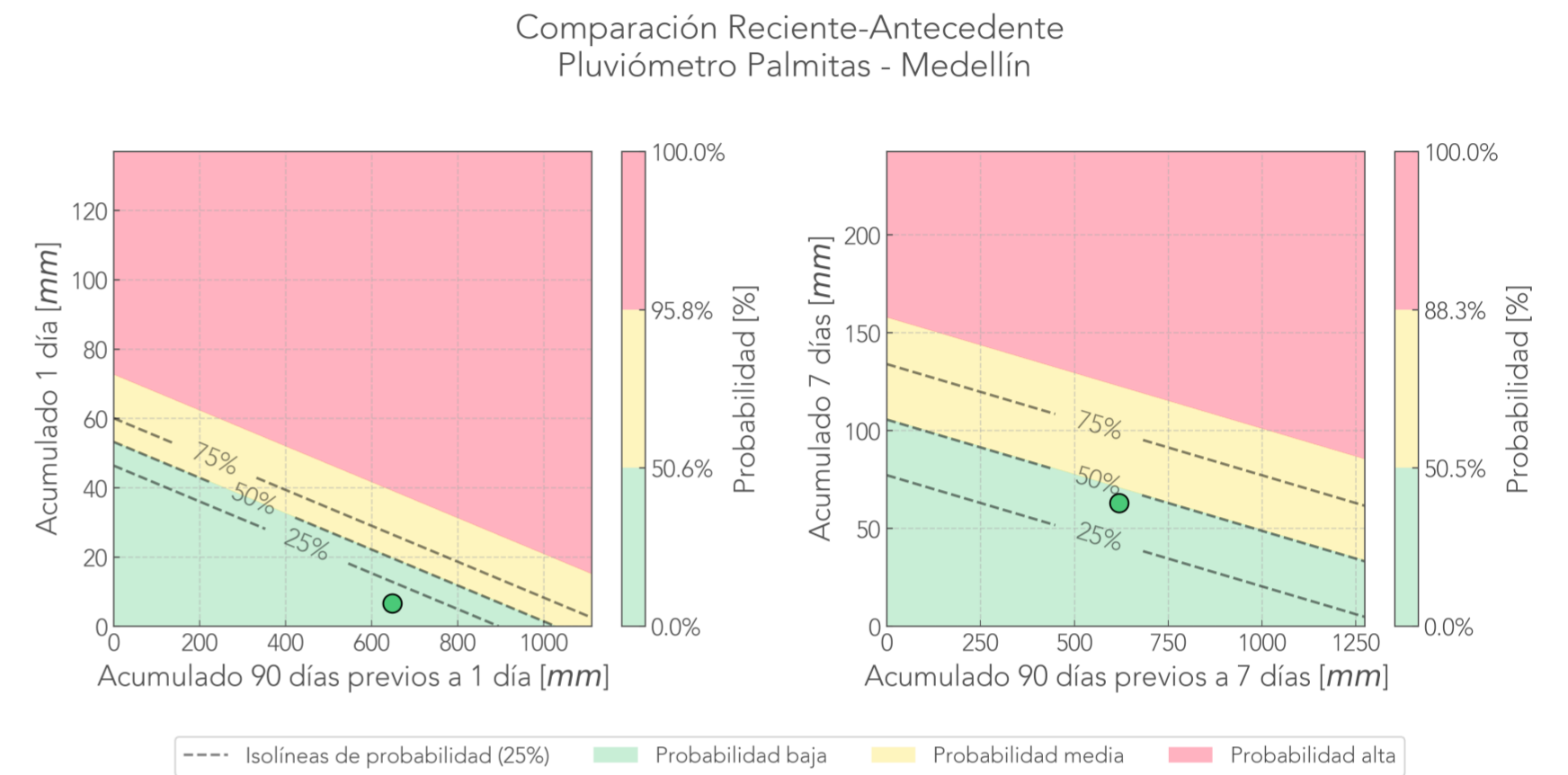
7 días antes



Informe de monitoreo: Palmitas

Fecha de reporte:
7-ene-26

Deslizamiento: Palmitas
Pluviómetro 320.
Cámara Palmitas.



Última foto



24 horas antes



7 días antes

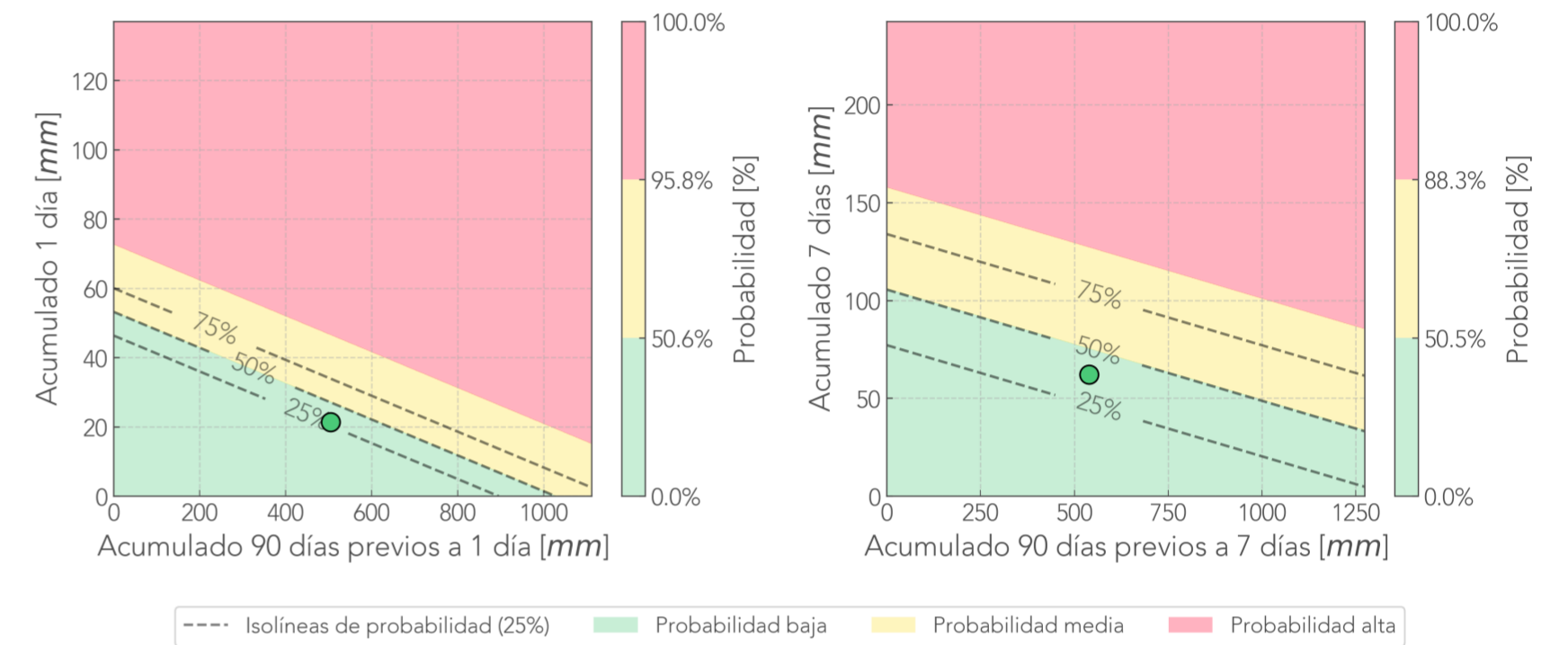


Informe de monitoreo: Pajarito

Fecha de reporte:
7-ene-26

Deslizamiento: Pajarito
Pluviómetro 20.
TDR 100479 Cable 1: Inactivo.
TDR 100479 Cable 2: Inactivo.

Comparación Reciente-Antecedente
Pluviómetro Pajarito - Medellín



Informe de monitoreo: Pueblo Viejo

Fecha de reporte:
7-ene-26

Deslizamiento: Pueblo Viejo
Pluviómetro 420.

Extensómetro 556. Error en consulta. Última data: 2022-05-25 00:23:00 0000

Acelerómetro 557. Error en consulta. Últ

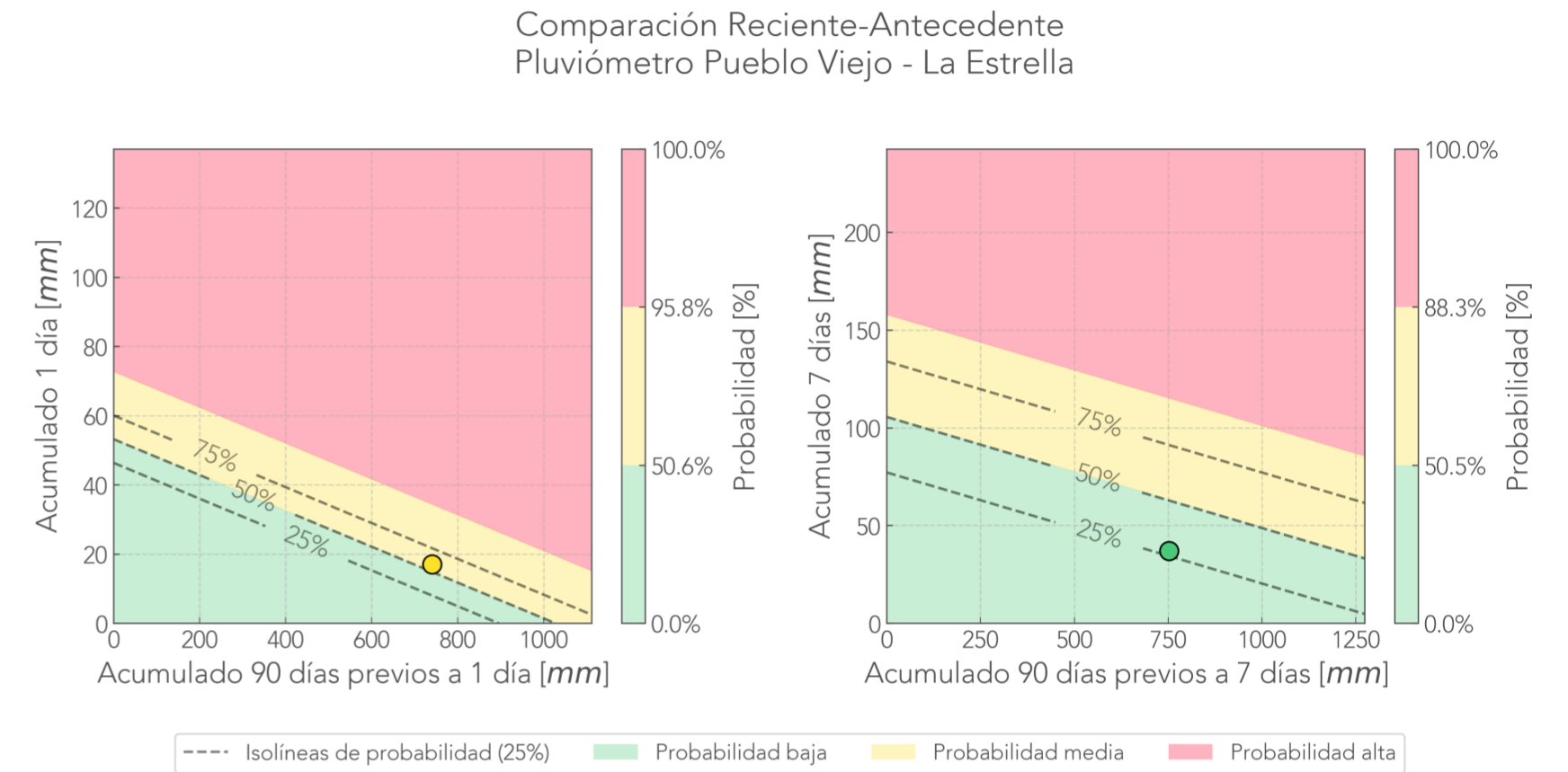
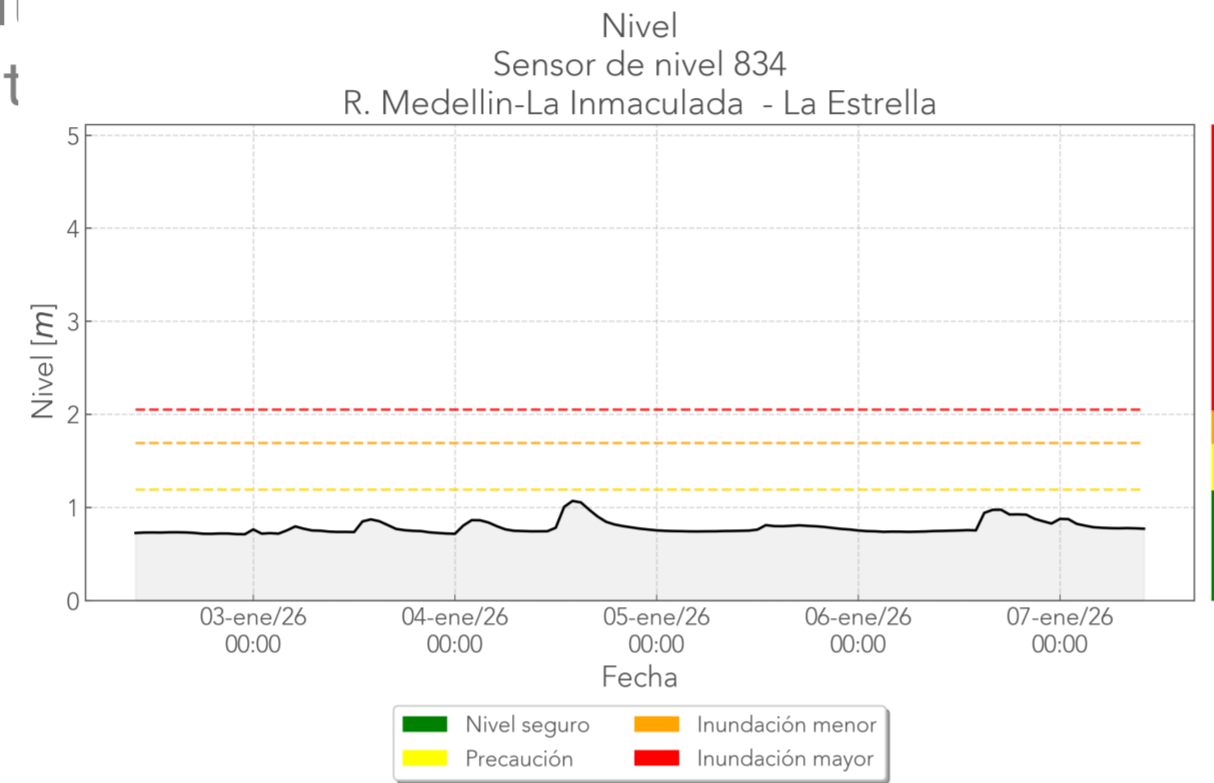
Humedad 555. Error en consulta.

TDR 100313 Cable 1: Inactivo.

TDR 100313 Cable 2: Inactivo.

Cámara Pueblo_Viejo.

Nivel 834.




Última foto



24 horas antes



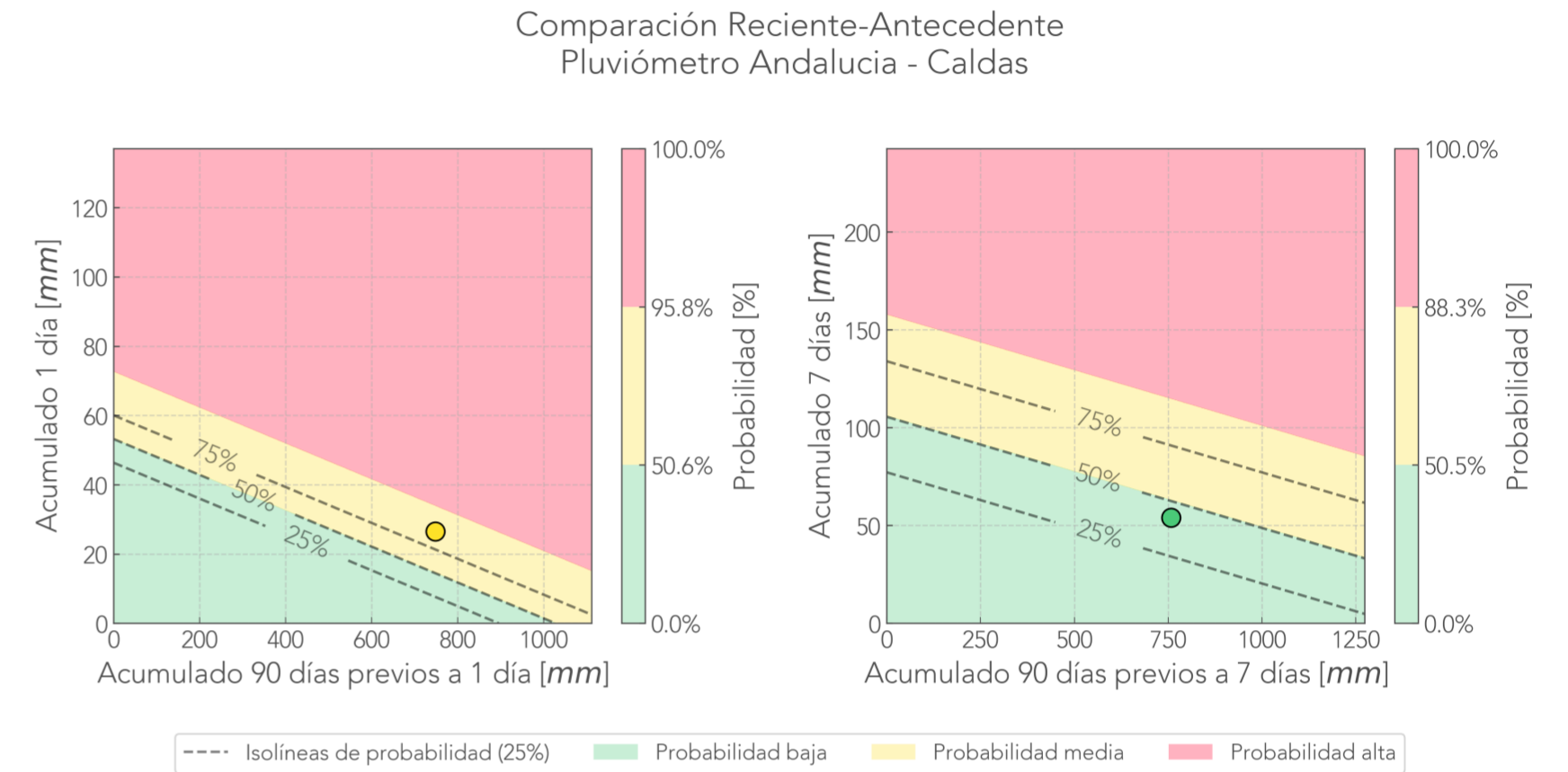
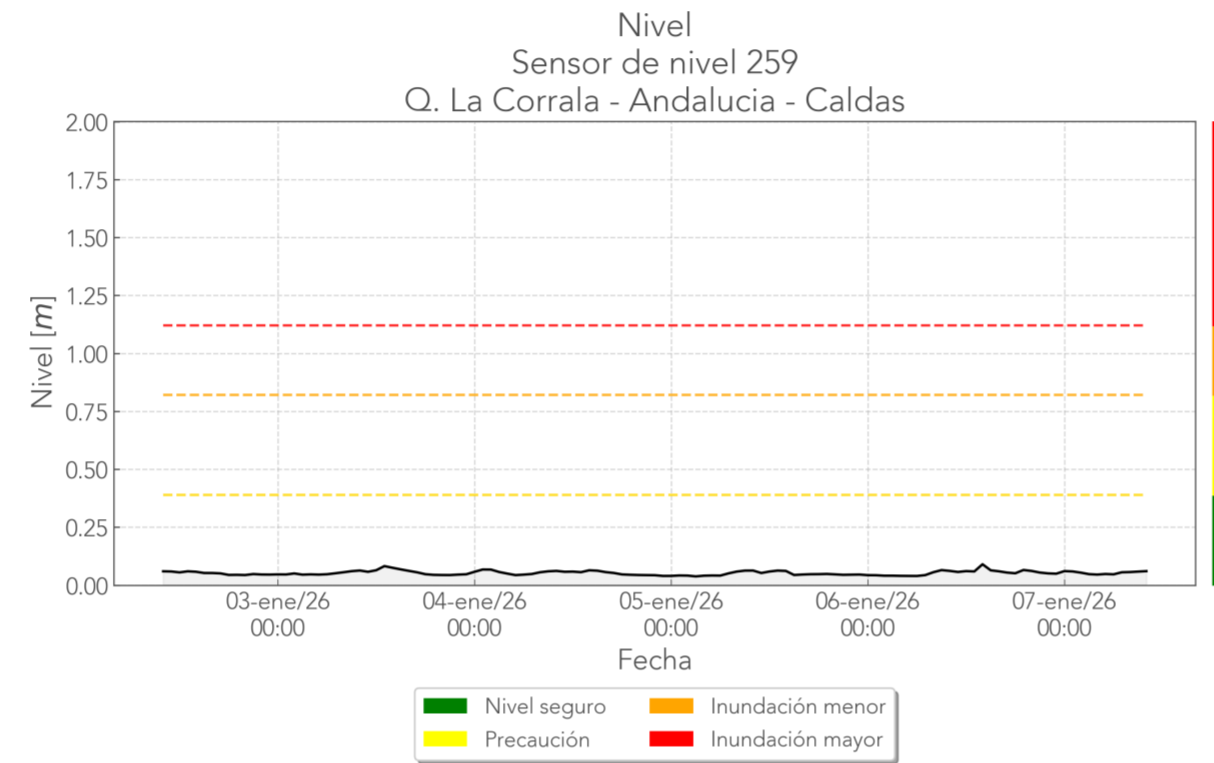
7 días antes



Informe de monitoreo: Andalucía

Fecha de reporte:
7-ene-26

Deslizamiento: Andalucía
Pluviómetro 432.
Cámara Andalucía.
Nivel 259.



Última foto



24 horas antes



7 días antes

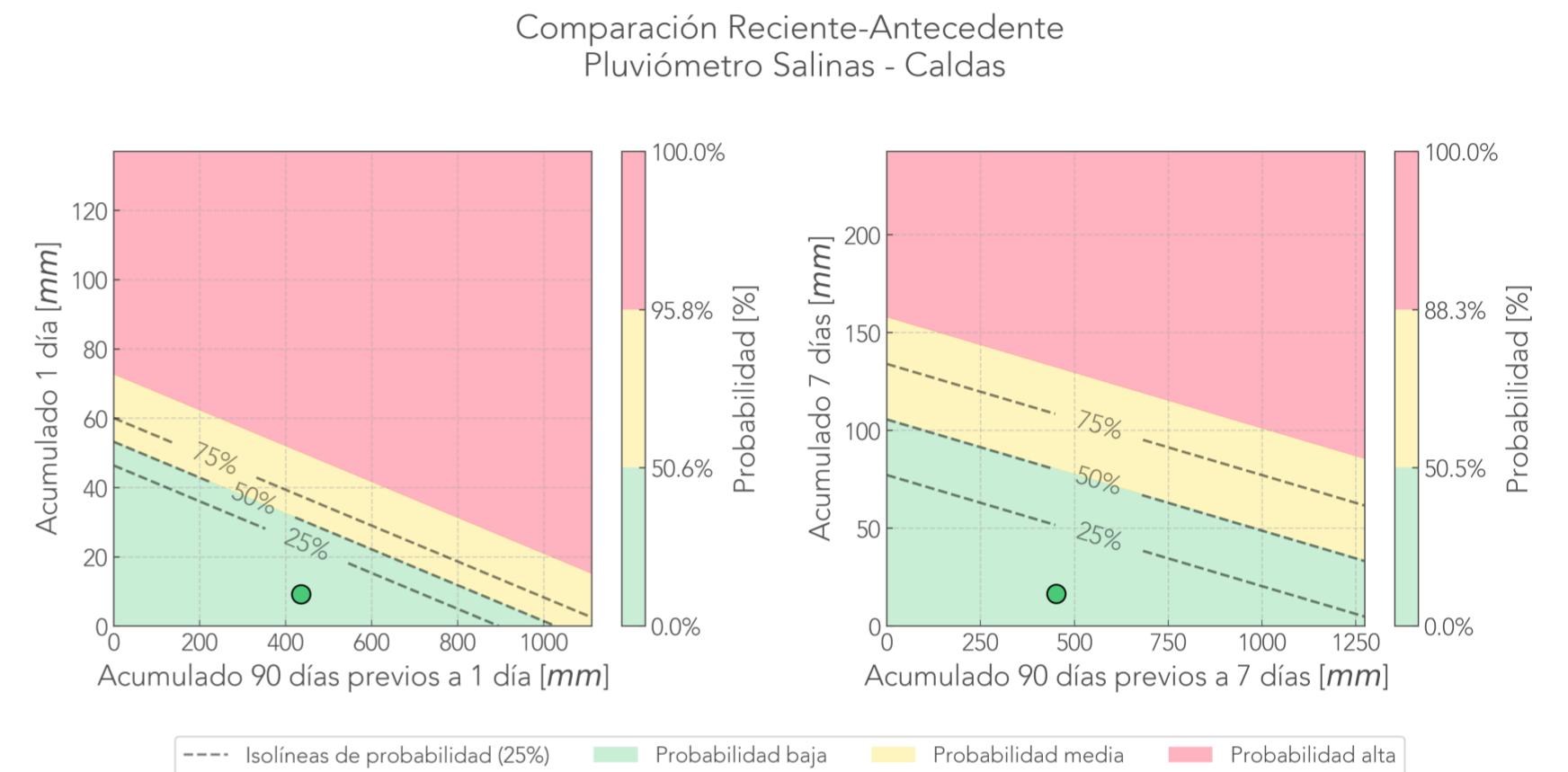


Deslizamiento: Salinas
Pluviómetro 383.

Extensómetro 384. Error en consulta. Último dato: 2019-10-17 16:20:00.0000

Acelerómetro 381. Error en consulta. Último dato: 2019-11-05 07:15:00.0000

Cámara Salinas.



Última foto



24 horas antes



7 días antes



Informe de monitoreo: Ancon Norte

Fecha de reporte:
7-ene-26

Deslizamiento: Ancon Norte

Pluviómetro 373.

Extensómetro 372. Error en consulta. Último dato: 2019-06-19 09:24:00.0000

Extensómetro 385. Error en consulta. Último dato: 2021-07-08 17:01:00.0000

Acelerómetro 379.

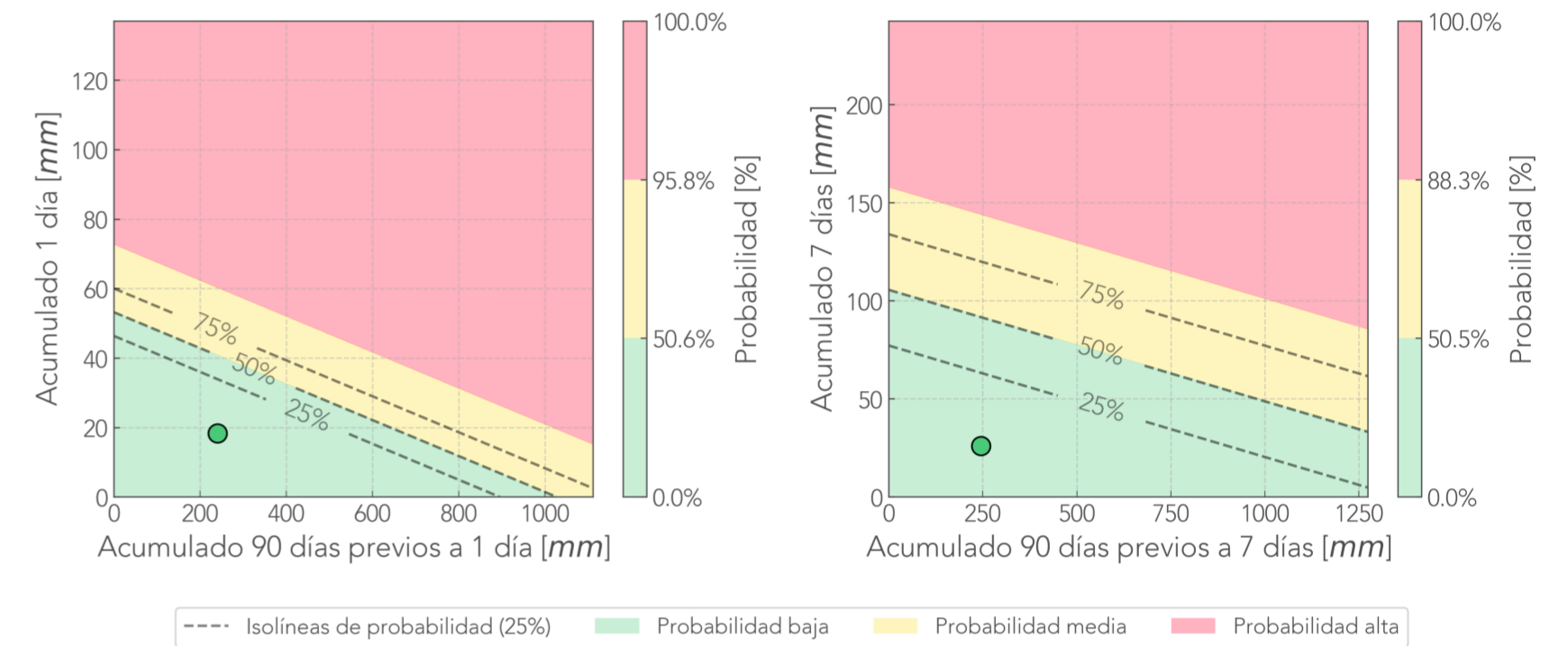
Acelerómetro 374. Error en consulta. Último dato: 2019-06-17 10:18:00.0000

Humedad 436. Error en consulta.

TDR 100269 Cable 1:

TDR 100269 Cable 2:

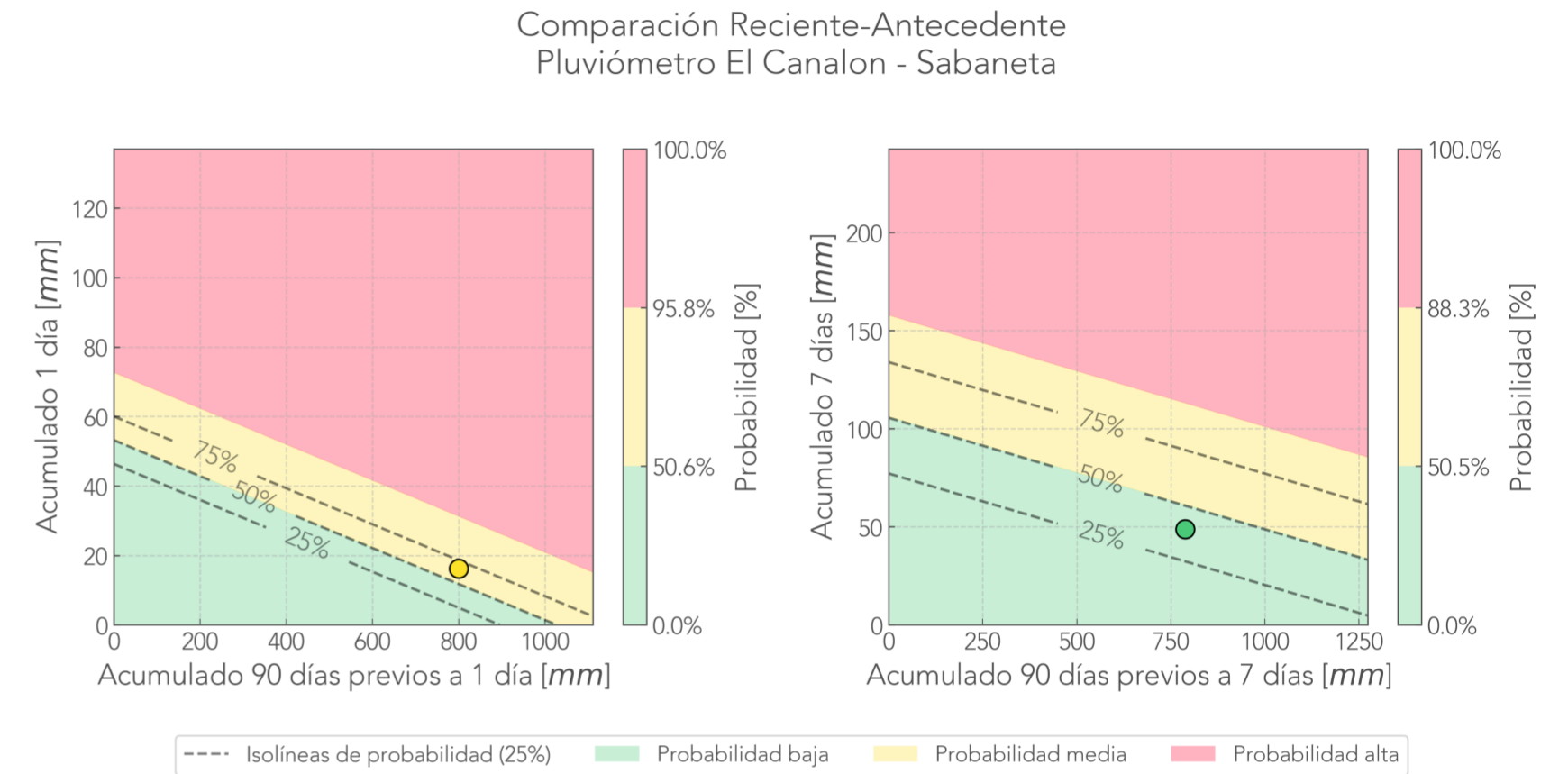
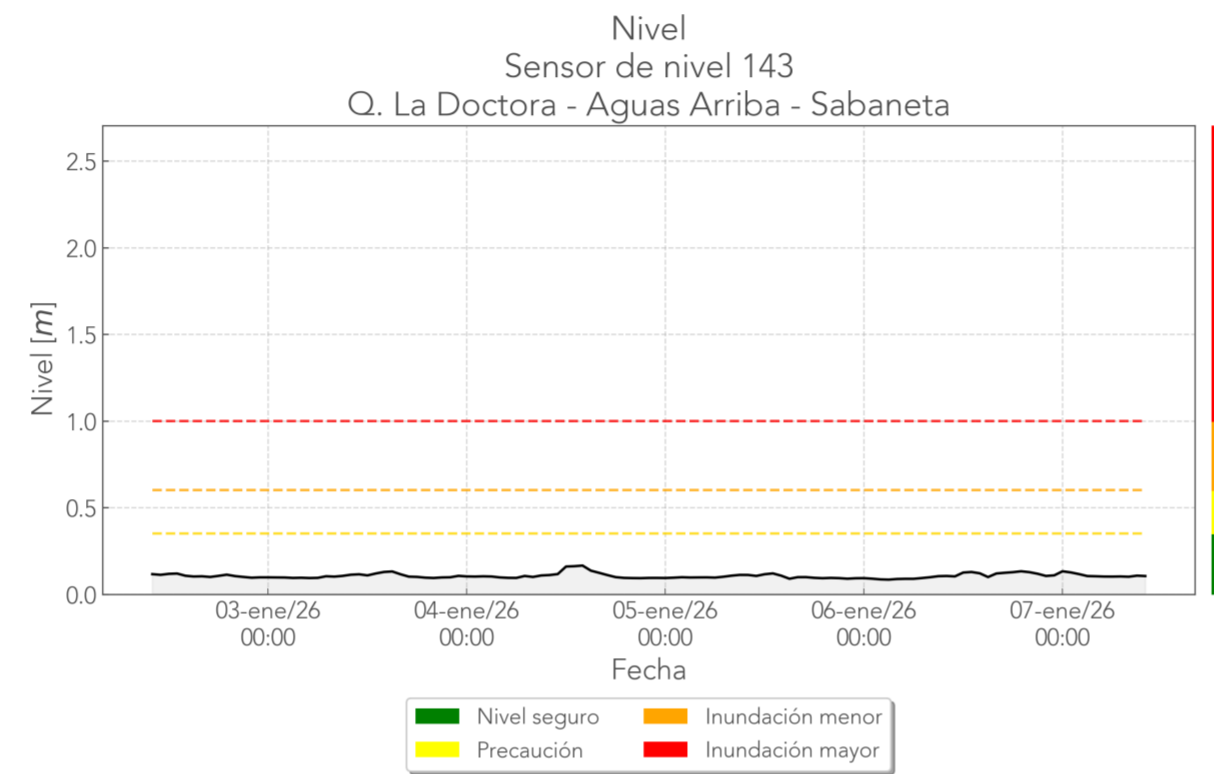
Comparación Reciente-Antecedente
Pluviómetro Ancon Norte - Copacabana




Informe de monitoreo: El Canalon

Fecha de reporte:
7-ene-26


Deslizamiento: El Canalon
Pluviómetro 193.
Cámara El_Canalon.
Nivel 143.



Última foto



24 horas antes



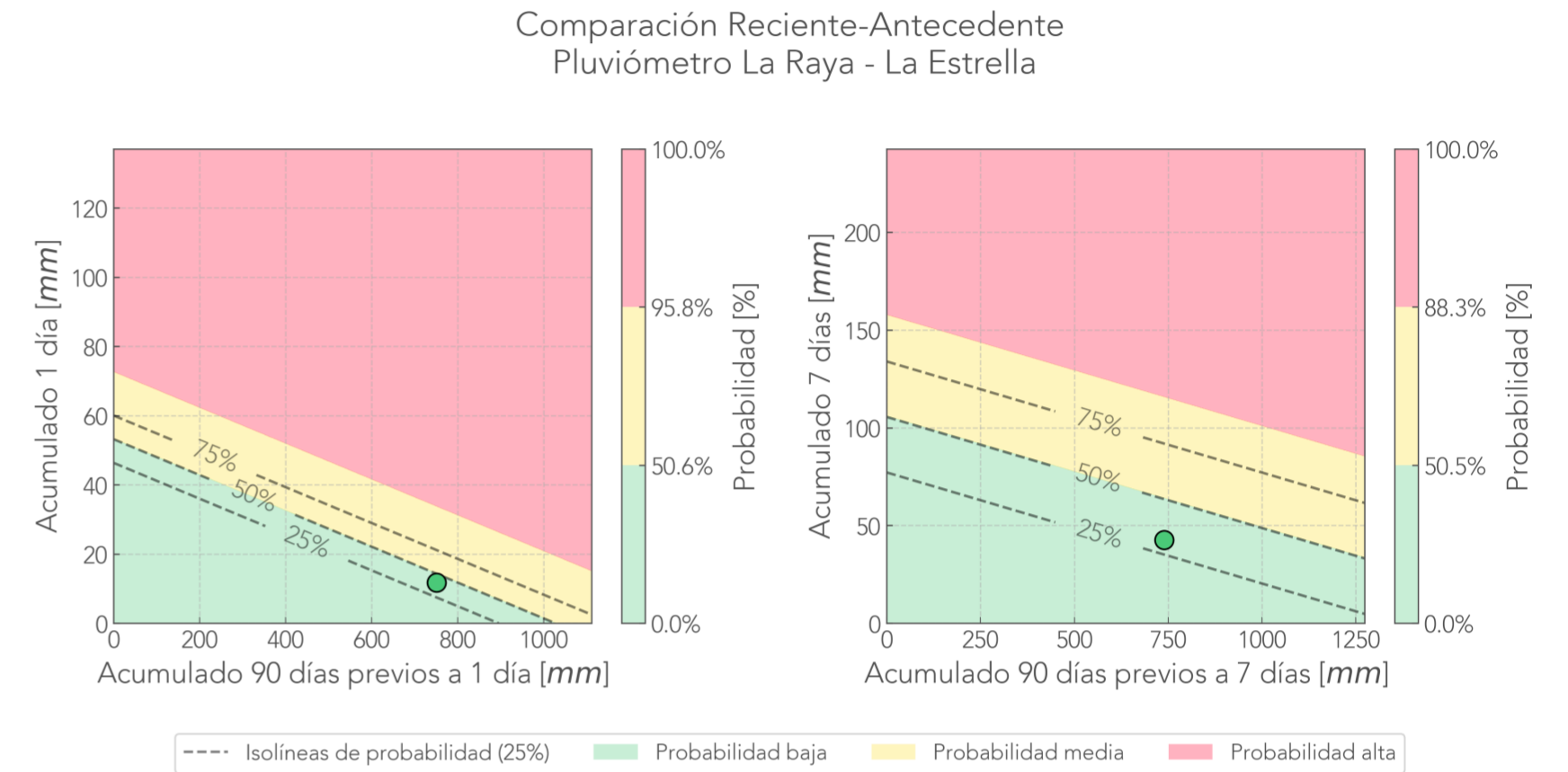
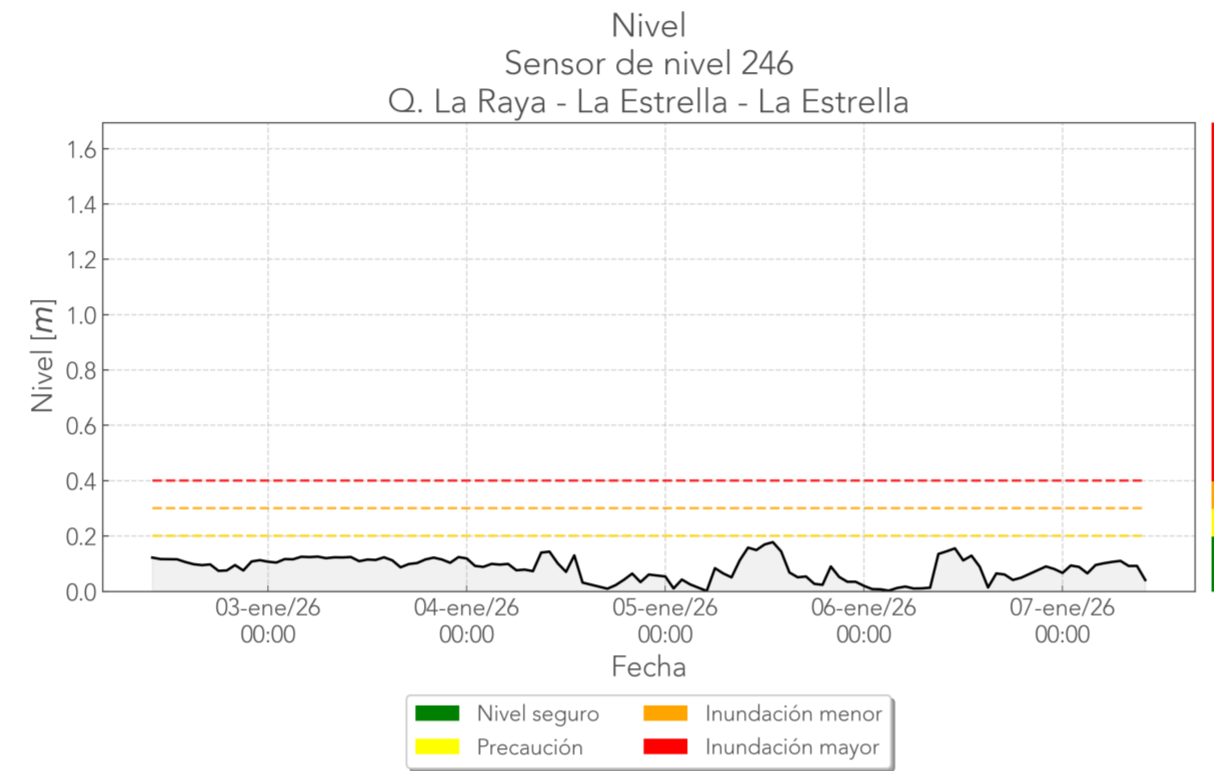
7 días antes



Informe de monitoreo: La Raya

Fecha de reporte:
7-ene-26

Deslizamiento: La Raya
Pluviómetro 261.
Cámara La_Raya.
Nivel 246.



Última foto



24 horas antes



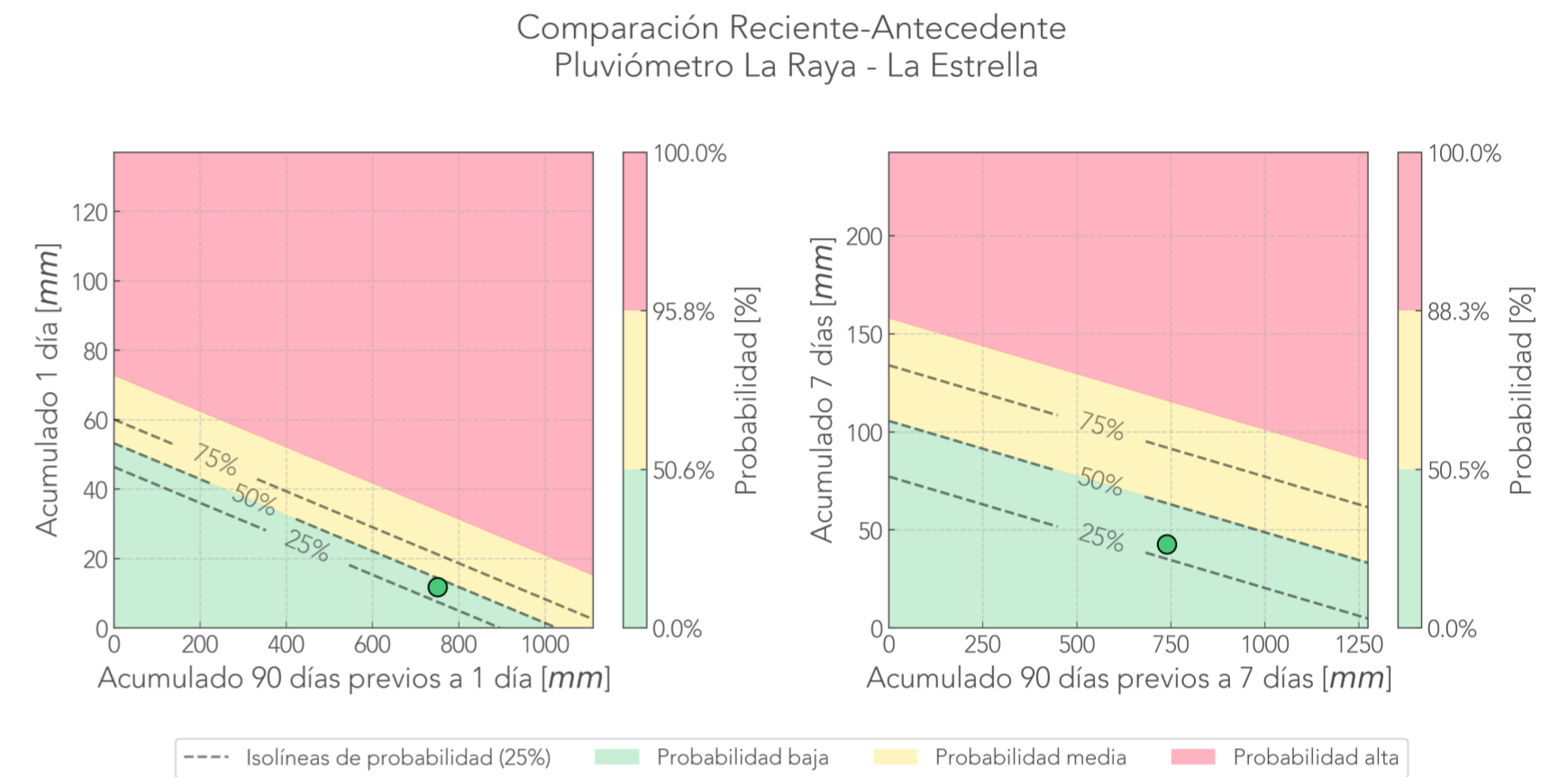
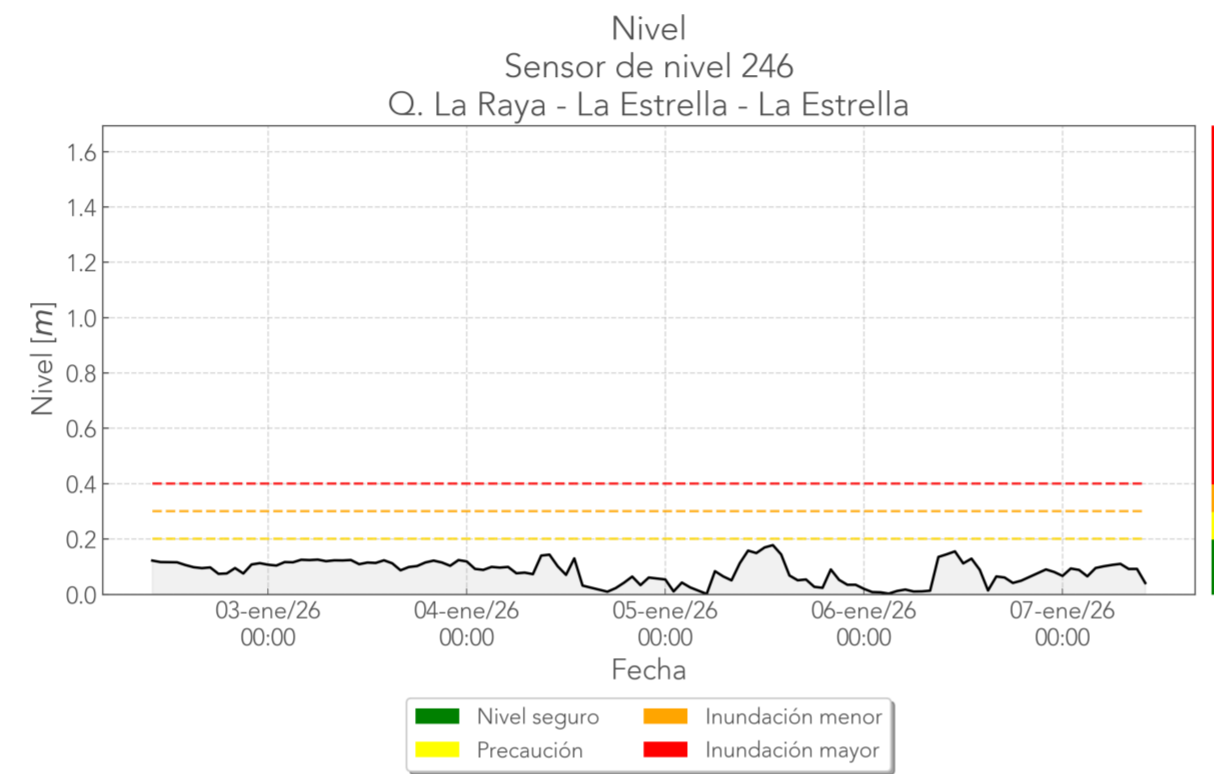
7 días antes



Informe de monitoreo: La Raya 2

Fecha de reporte:
7-ene-26

Deslizamiento: La Raya 2
Pluviómetro 261.
Cámara La_Raya_2.
Nivel 246.



Última foto



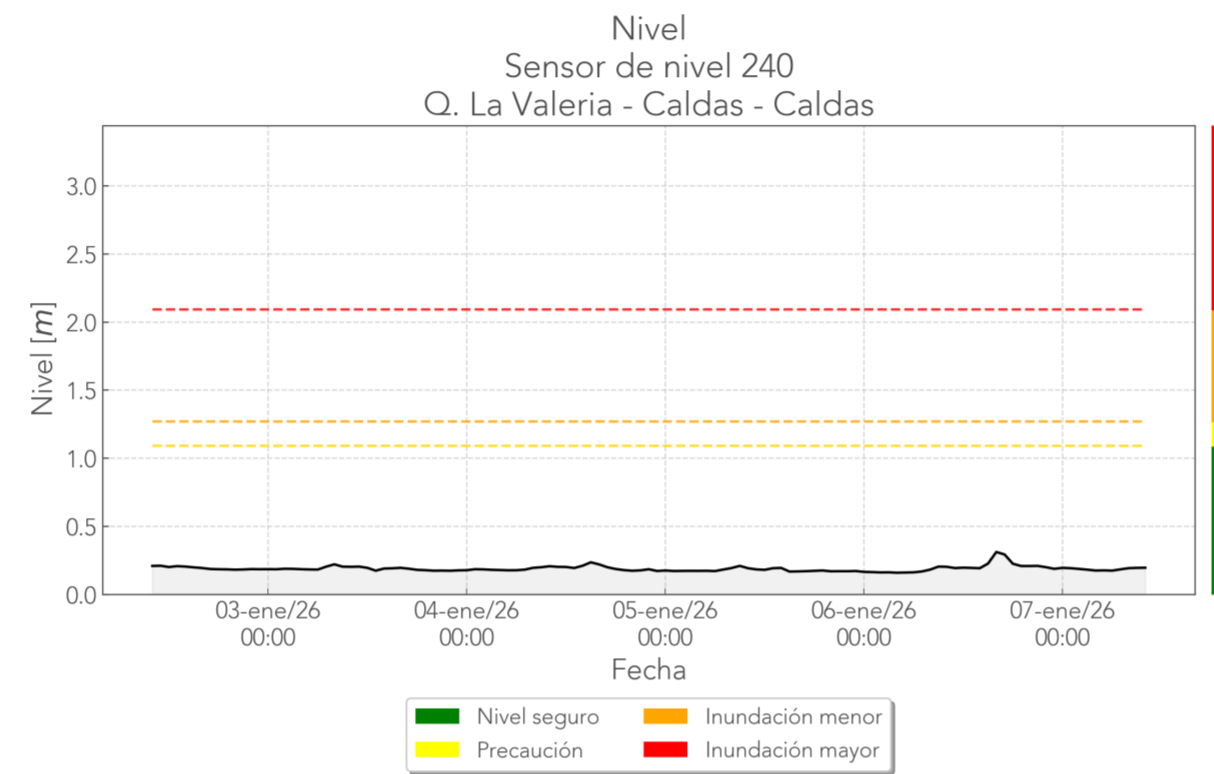
24 horas antes



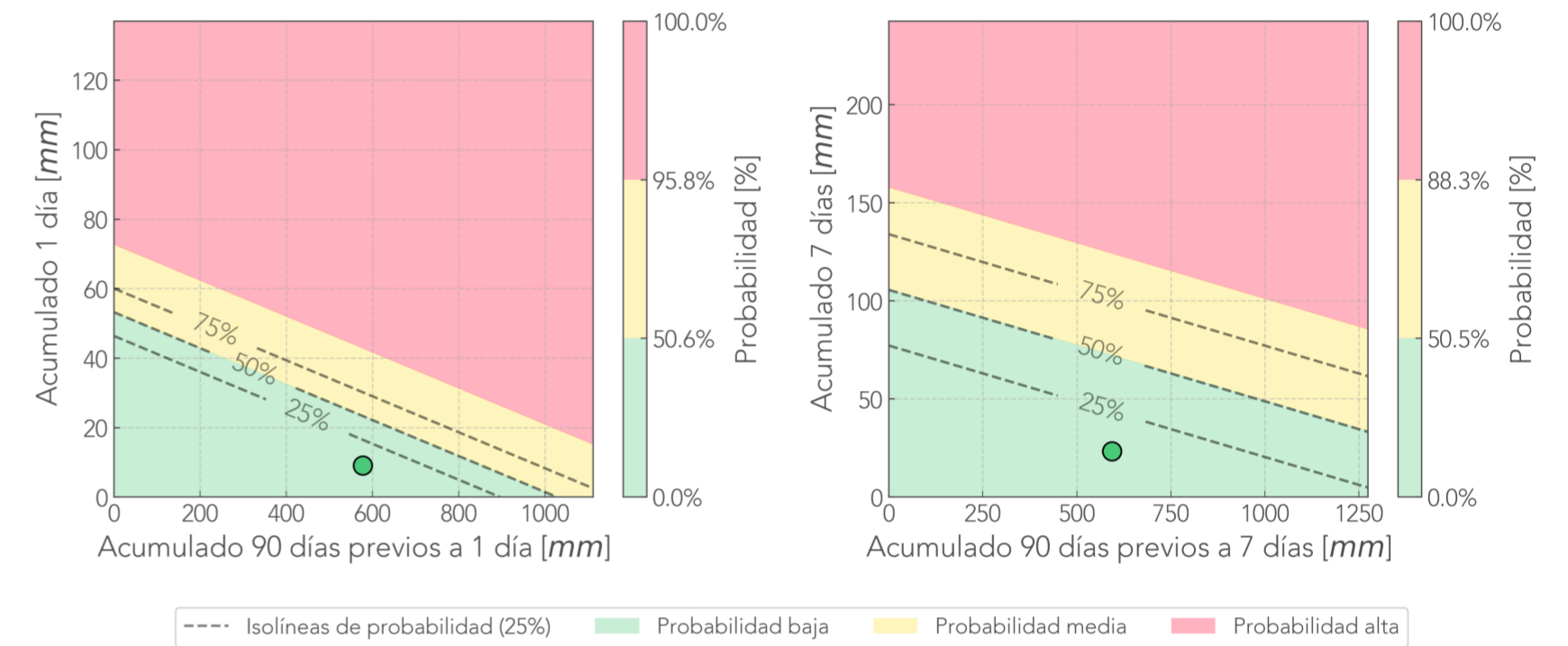
7 días antes



Deslizamiento: La Valeria
Pluviómetro 515.
TDR 100686 Cable 1: Sin datos.
Cámara La_Valeria.
Nivel 240.



Comparación Reciente-Antecedente
Pluviómetro La Valeria - Caldas



Última foto



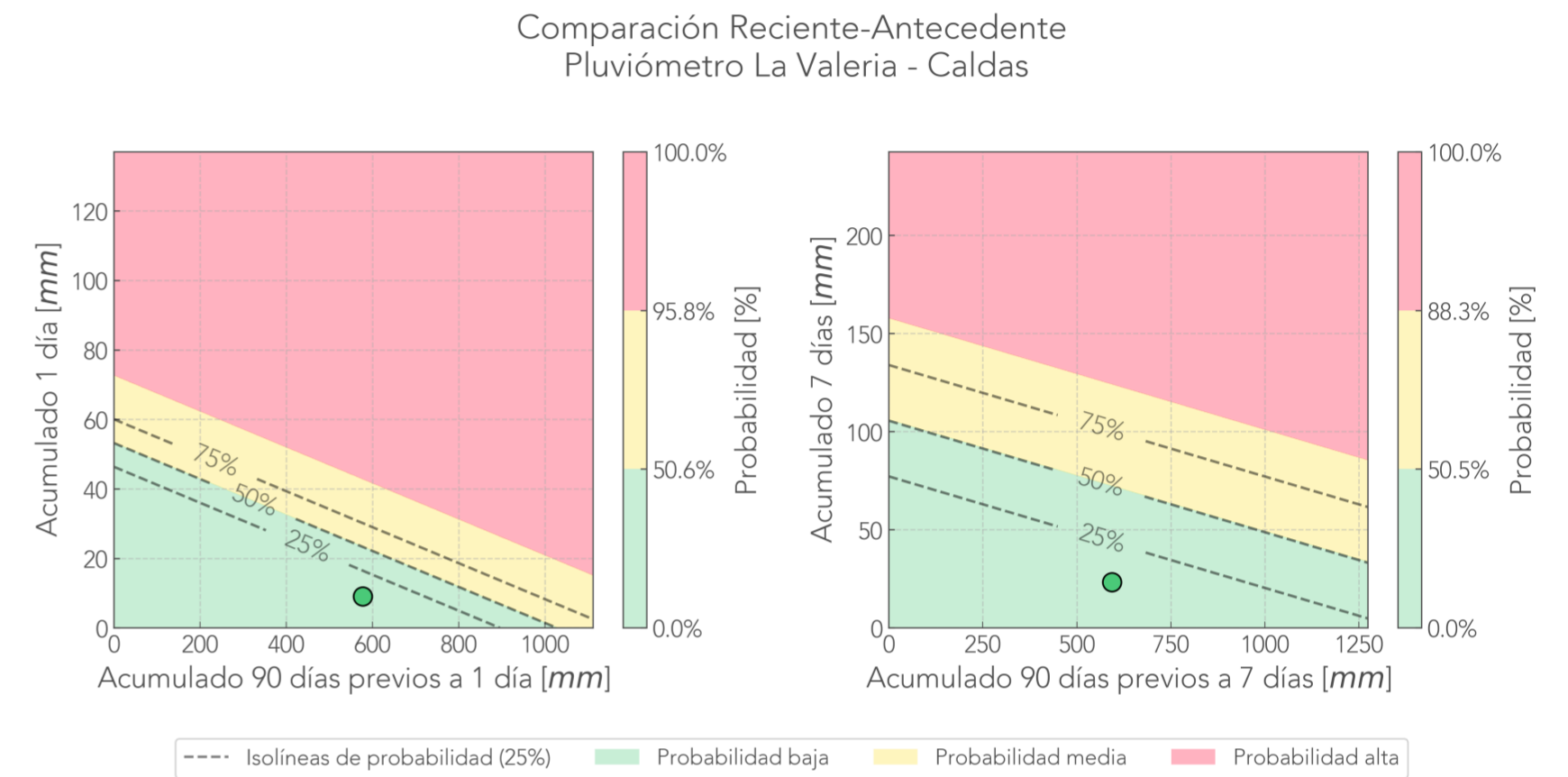
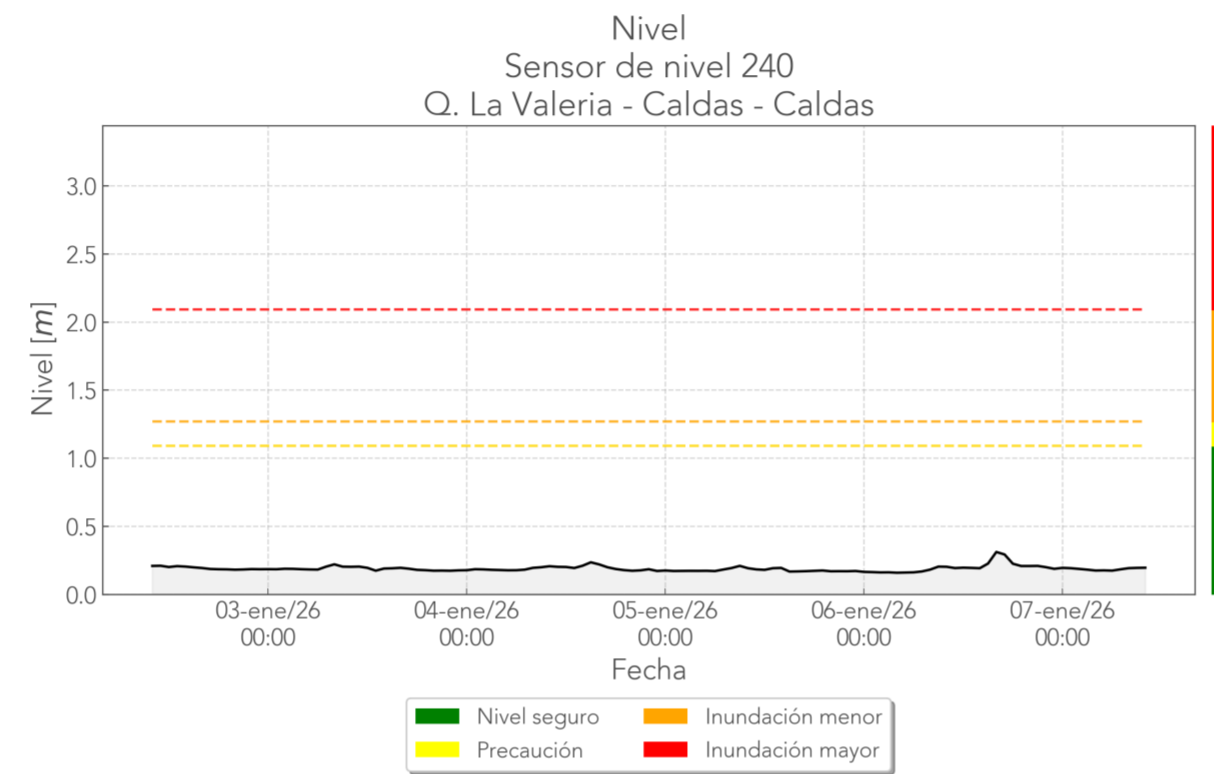
24 horas antes



7 días antes



Deslizamiento: La Valeria 2
Pluviómetro 515.
Cámara La_Valeria_2.
Nivel 240.



Última foto



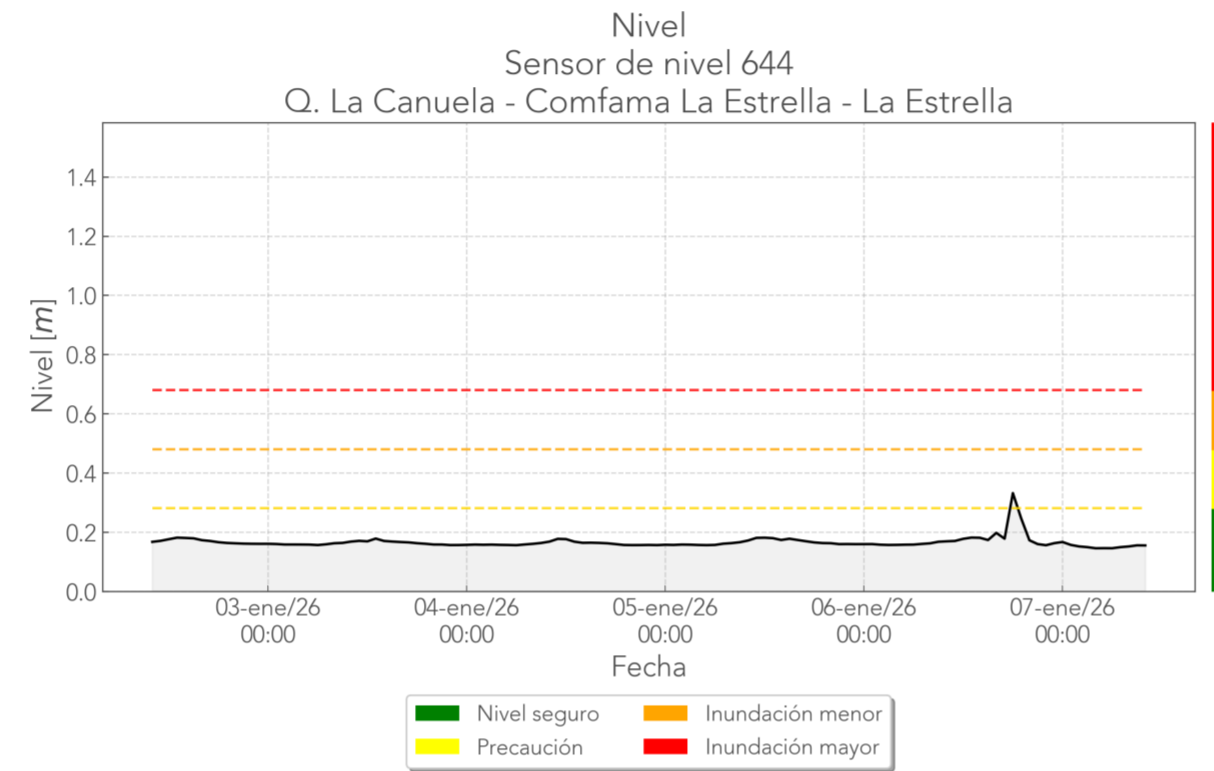
24 horas antes



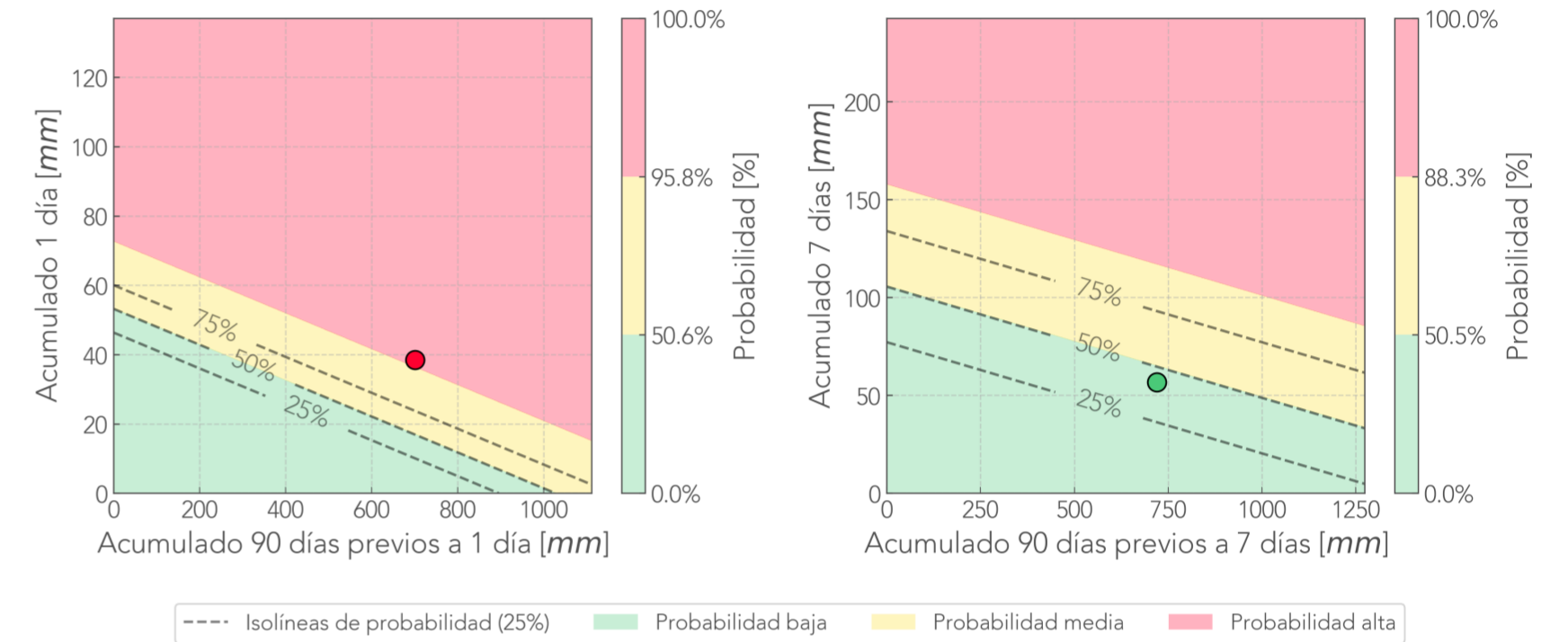
7 días antes



Deslizamiento: Tierra Amarilla
Pluviómetro 519.
Cámara Tierra_Amarilla.
Nivel 644.




Comparación Reciente-Antecedente
Pluviómetro Tierra Amarilla - La Estrella



Última foto



24 horas antes



7 días antes



Deslizamiento: U.R Atavanza
Pluviómetro 22.

Extensómetro 521. Error en consulta. Último dato: 2030-05-08 03:10:00.0000

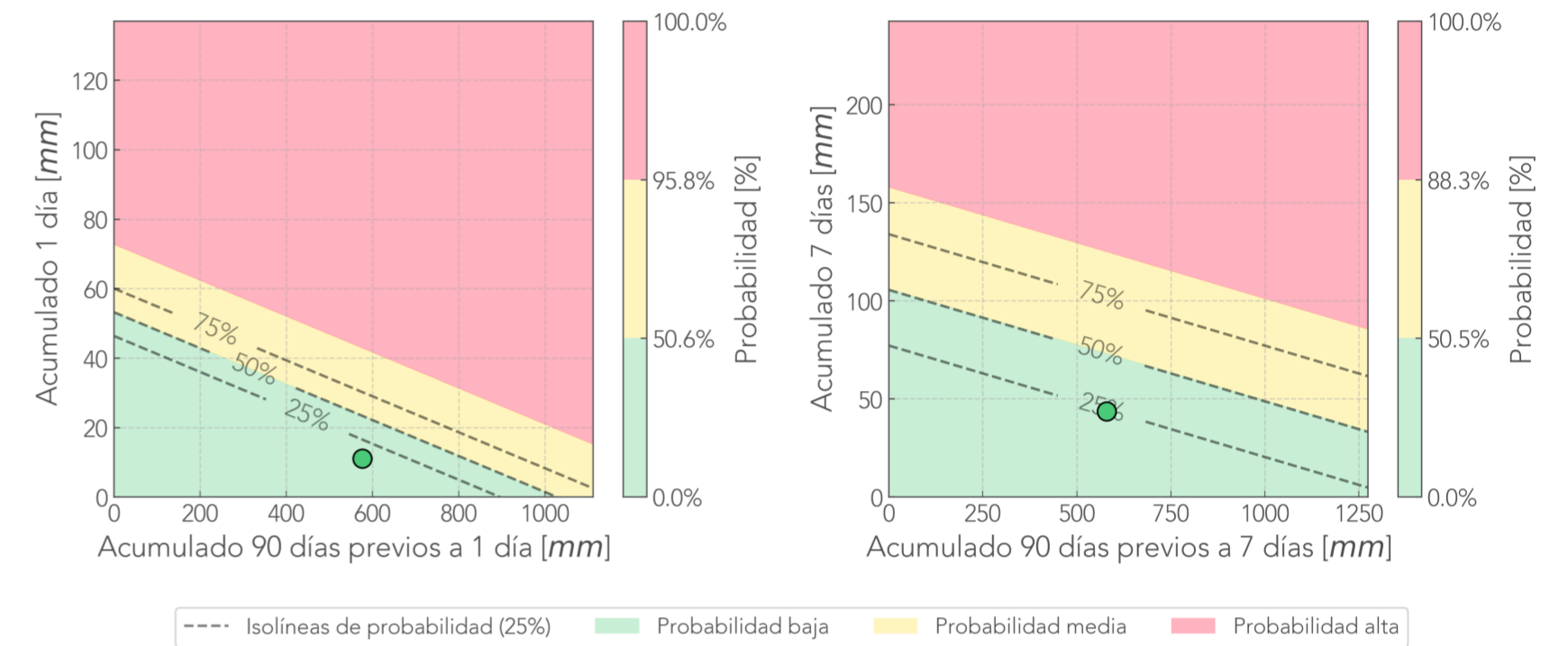
Acelerómetro 522. Error en consulta. Último dato: 2030-05-08 03:10:00.0000

Humedad 570. Error en consulta.

Cámara U.R_Atavanza.

Cámara U.R_Atavanza.

Comparación Reciente-Antecedente
Pluviómetro U.R Atavanza - Medellín




Última foto



24 horas antes



7 días antes



Informe de monitoreo: Olaya Herrera

Fecha de reporte:
7-ene-26

Deslizamiento: Olaya Herrera
Pluviómetro 456.

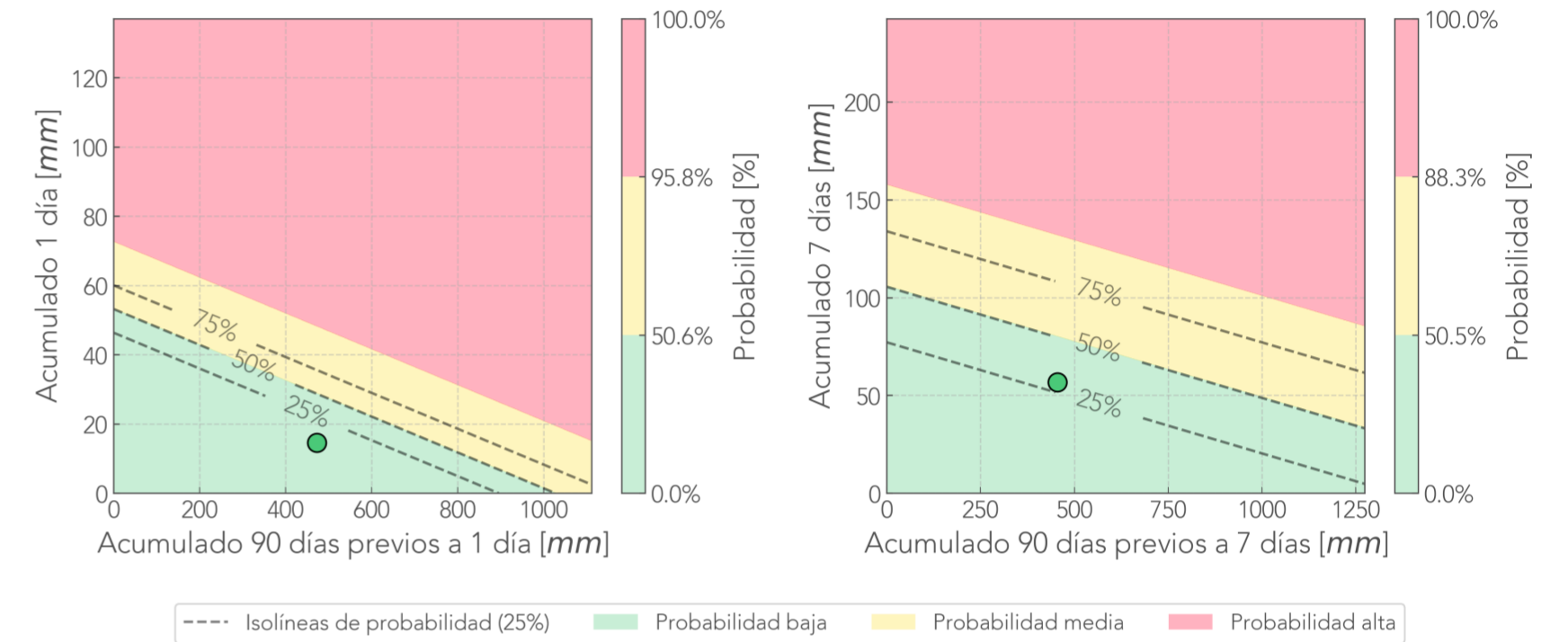
Acelerómetro 563. Error en consulta. Último dato: 2025-09-23 13:21:00.0000

Acelerómetro 564. Error en consulta. Último dato: 2025-09-23 13:21:00.0000

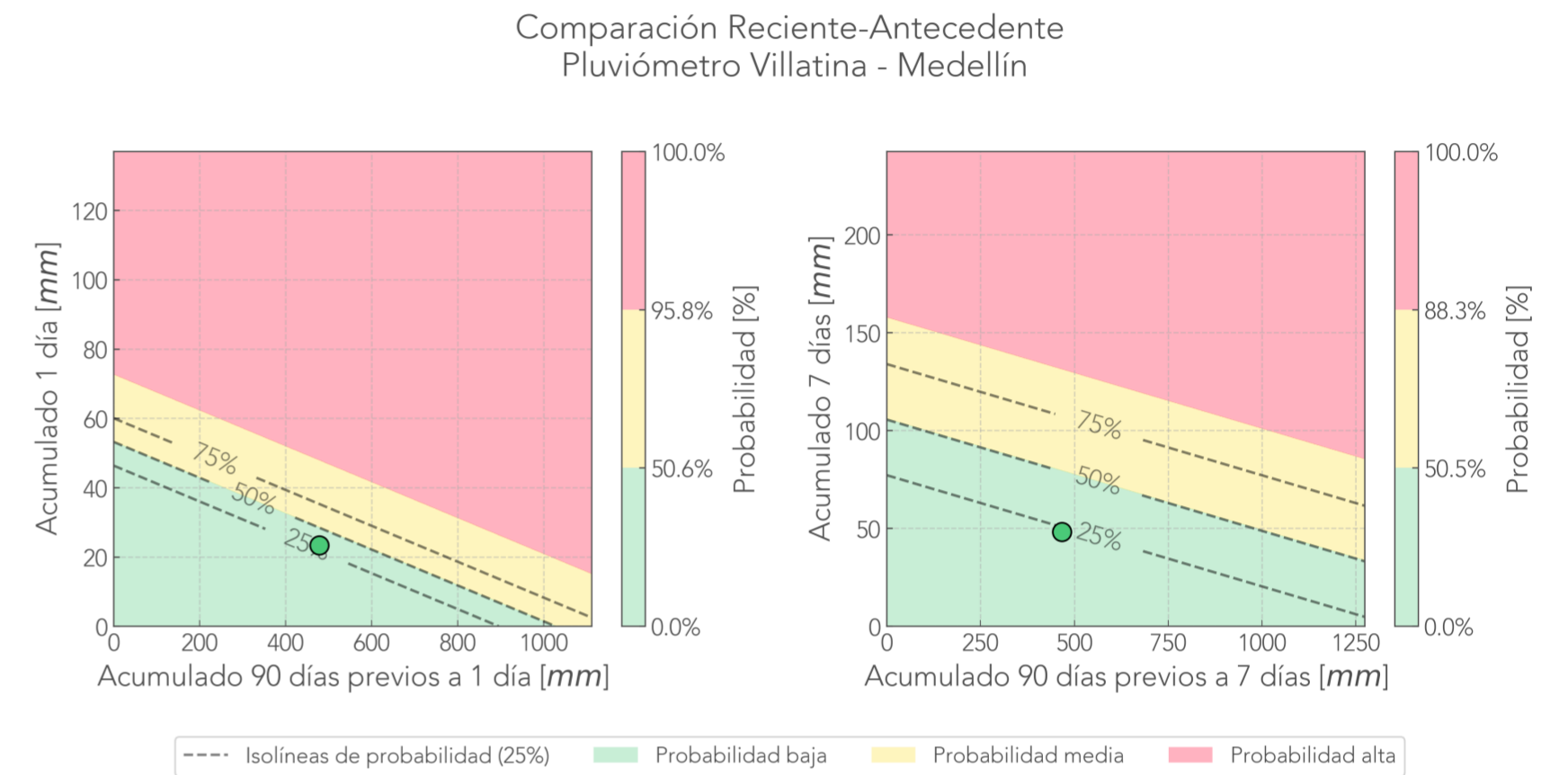
Acelerómetro 525. Error en consulta. Último dato: 2021-11-25 16:04:00.0000

Acelerómetro 526. Error en consulta. Último dato: 2021-06-29 06:11:01.0000

Comparación Reciente-Antecedente
Pluviómetro Olaya Herrera - Medellín




Deslizamiento: Villatina
Pluviómetro 551.
Cámara Villatina.




Última foto



24 horas antes



7 días antes



Informe de monitoreo: La Bermejala

Fecha de reporte:
7-ene-26

Deslizamiento: La Bermejala
Pluviómetro 558.

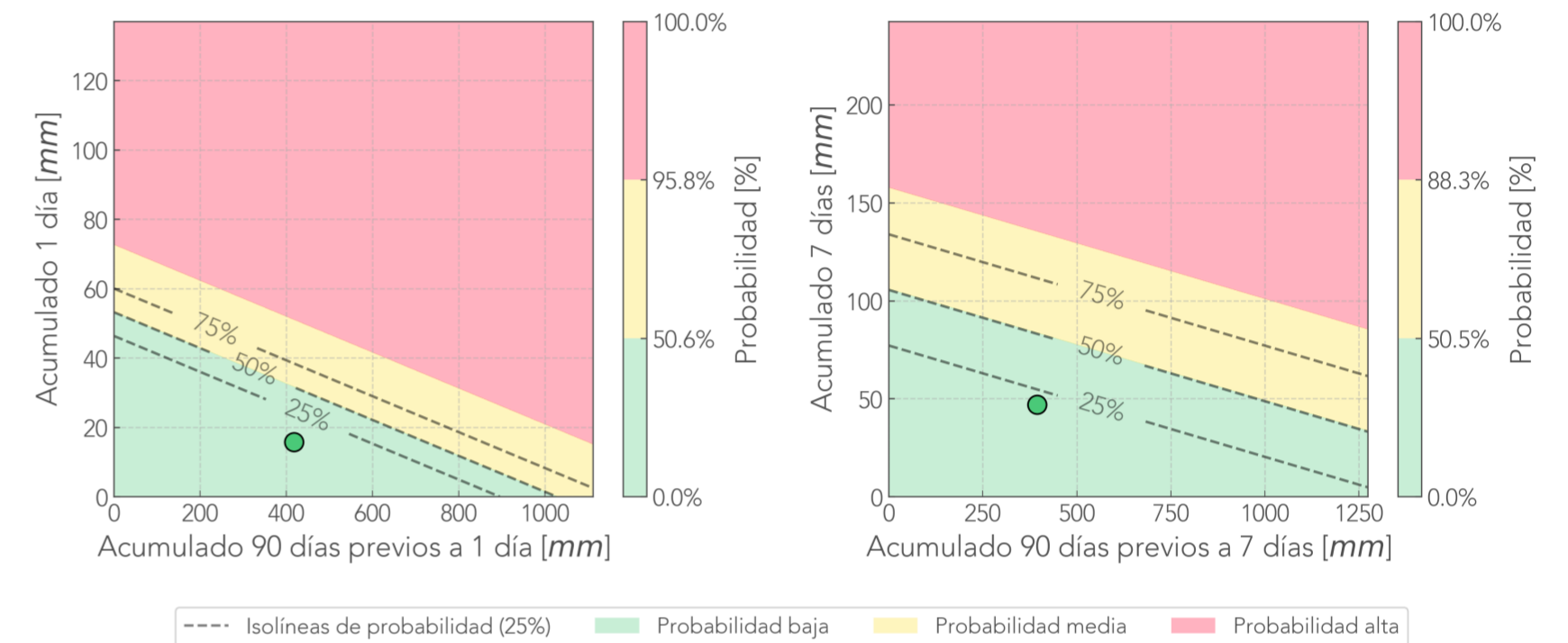
Extensómetro 616: Error (index 0 is out of bounds for axis 0 with size 0).

Acelerómetro 617. Error en consulta. Último dato: 2024-01-16 14:19:00.0000

Humedad 618. Error en consulta.

Cámara La_Bermejala.

Comparación Reciente-Antecedente
Pluviómetro La Bermejala - Medellín



Última foto



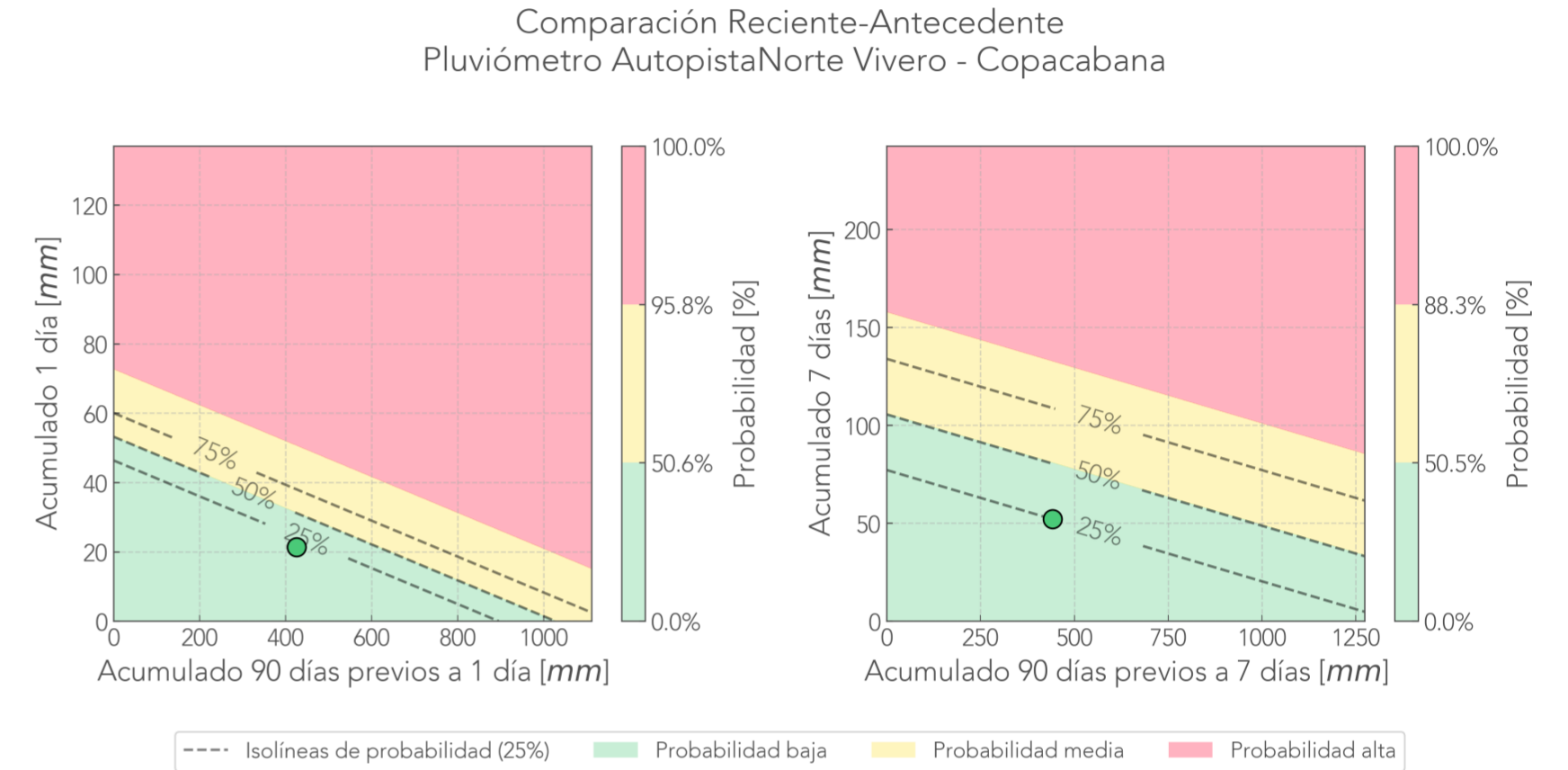
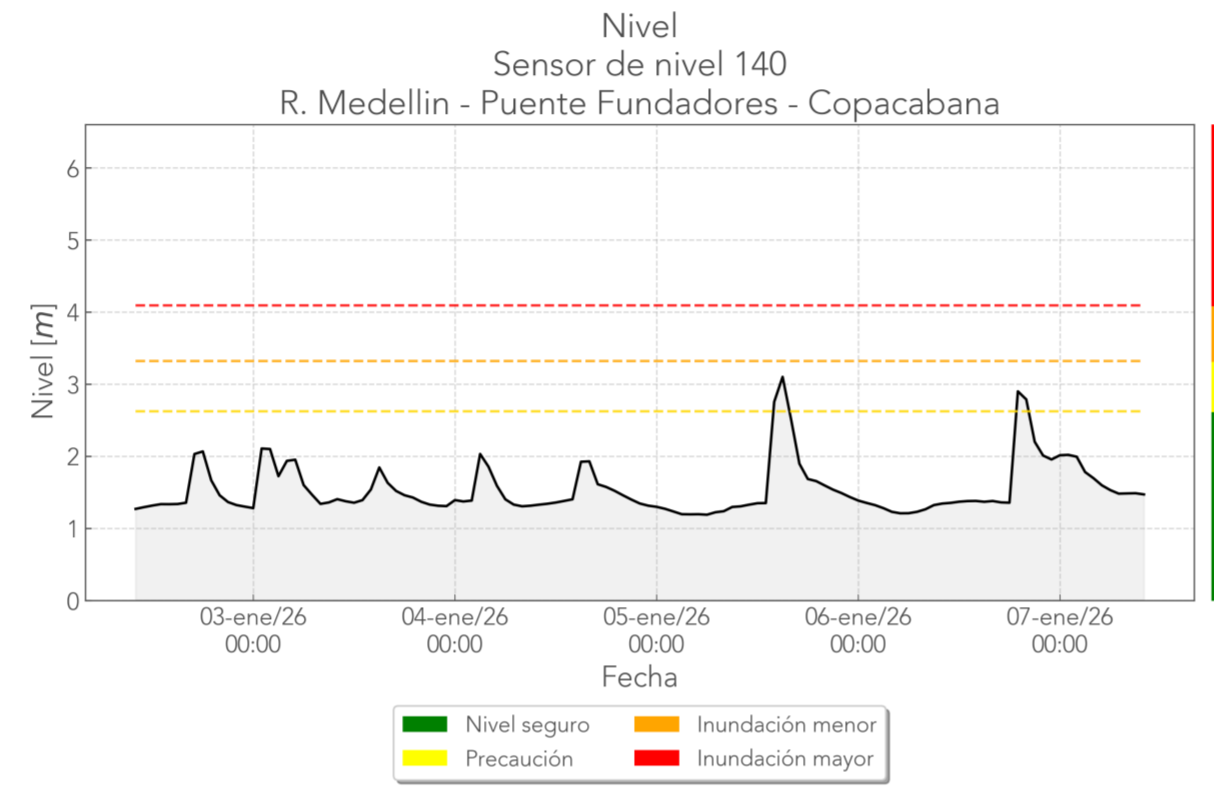
24 horas antes



7 días antes



Deslizamiento: AutopistaNorte Vivero
Pluviómetro 32.
Cámara AutopistaNorte_Vivero.
Nivel 140.



Última foto



24 horas antes



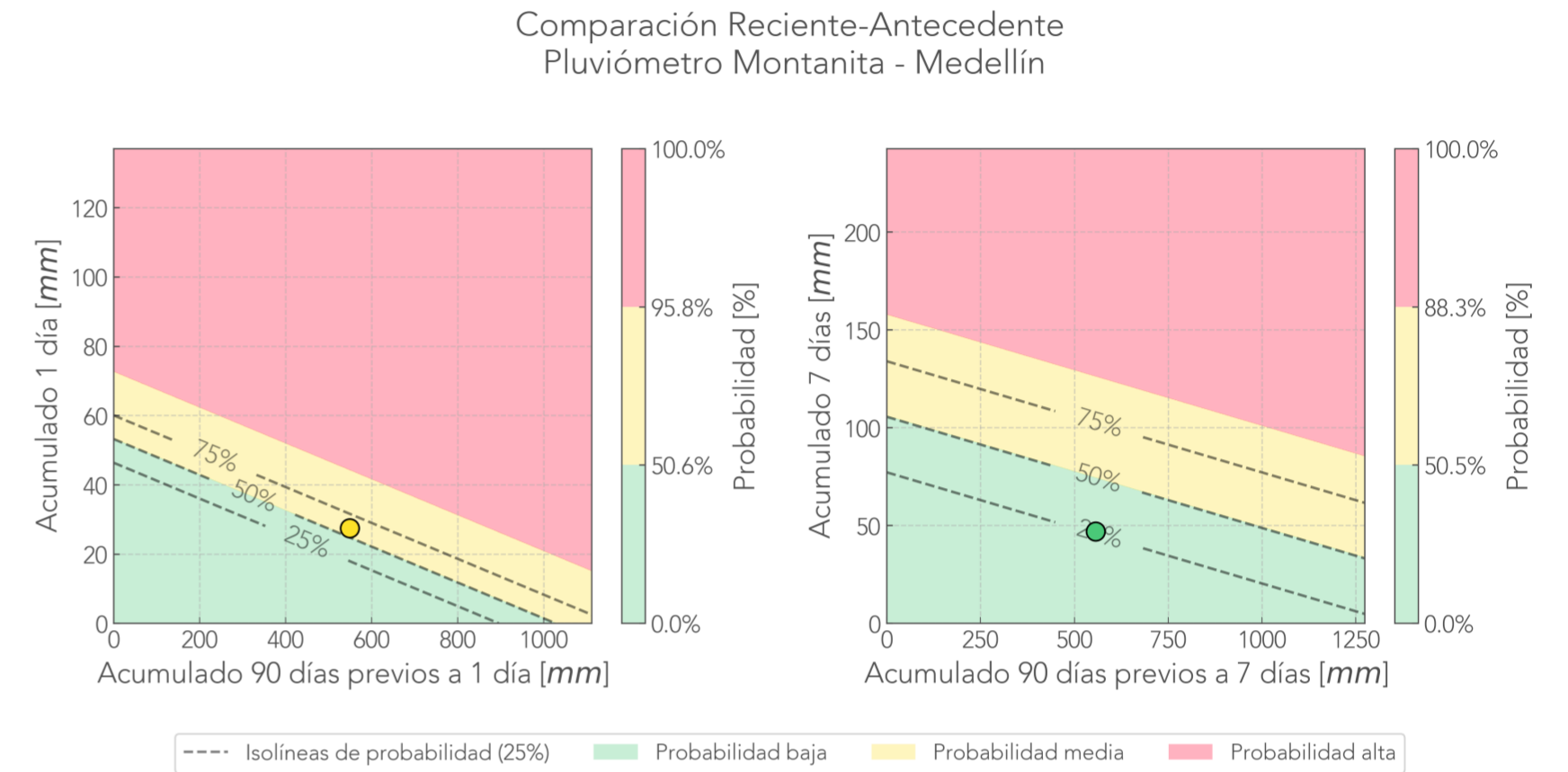
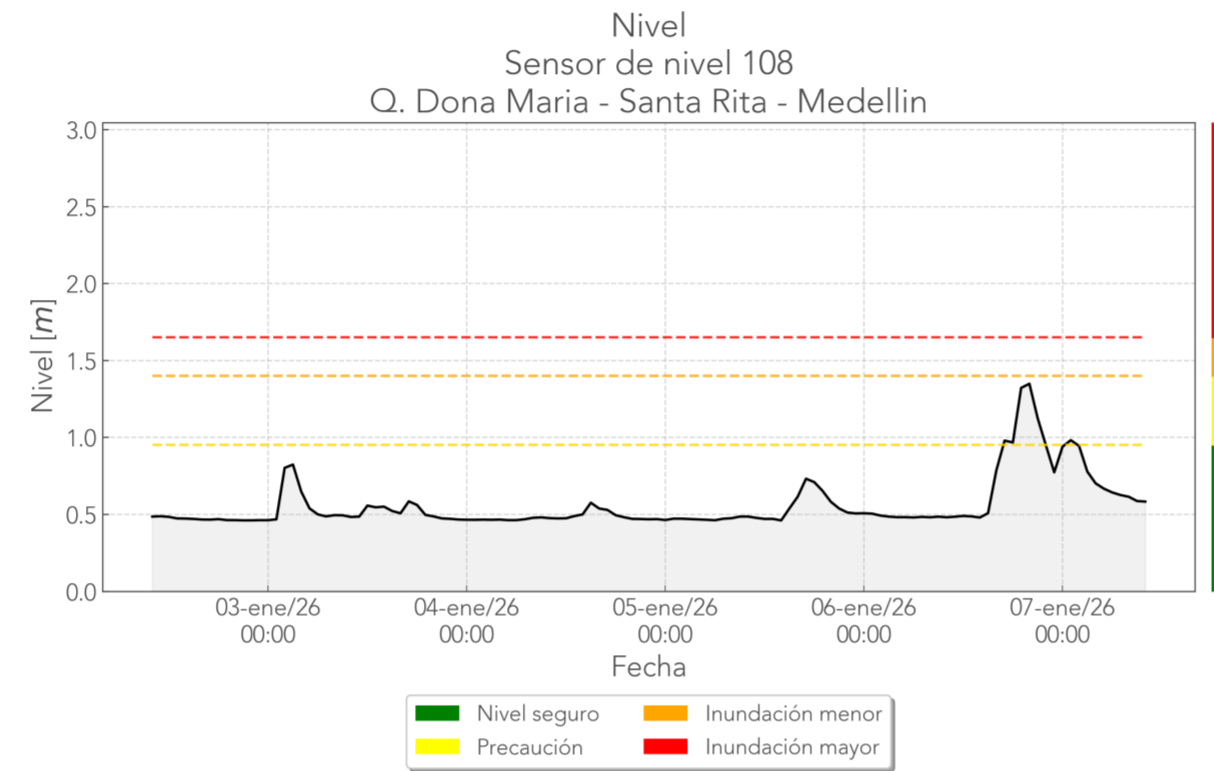
7 días antes



Informe de monitoreo: Las Playas

Fecha de reporte:
7-ene-26

Deslizamiento: Las Playas
Pluviómetro 418.
Cámara Las_Playas.
Nivel 108.



Última foto



24 horas antes



7 días antes

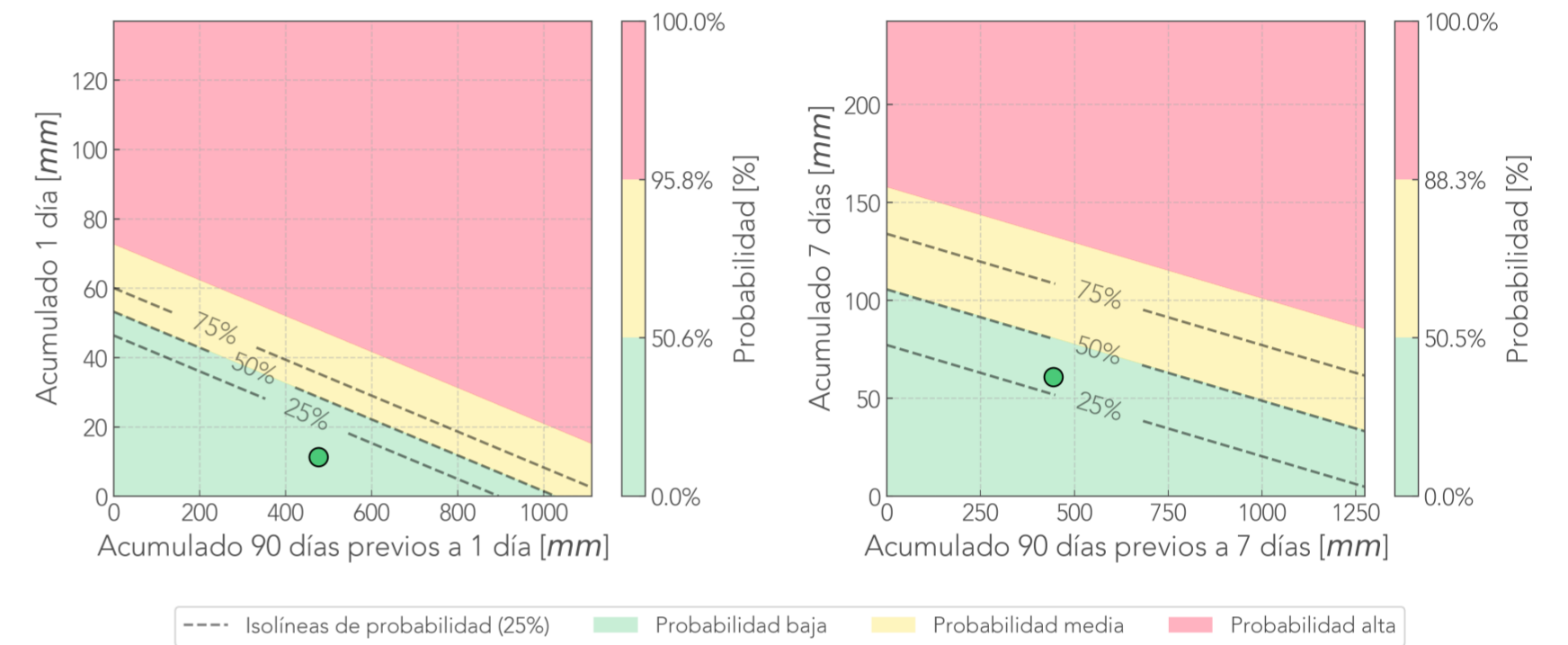


Informe de monitoreo: La Gabriela

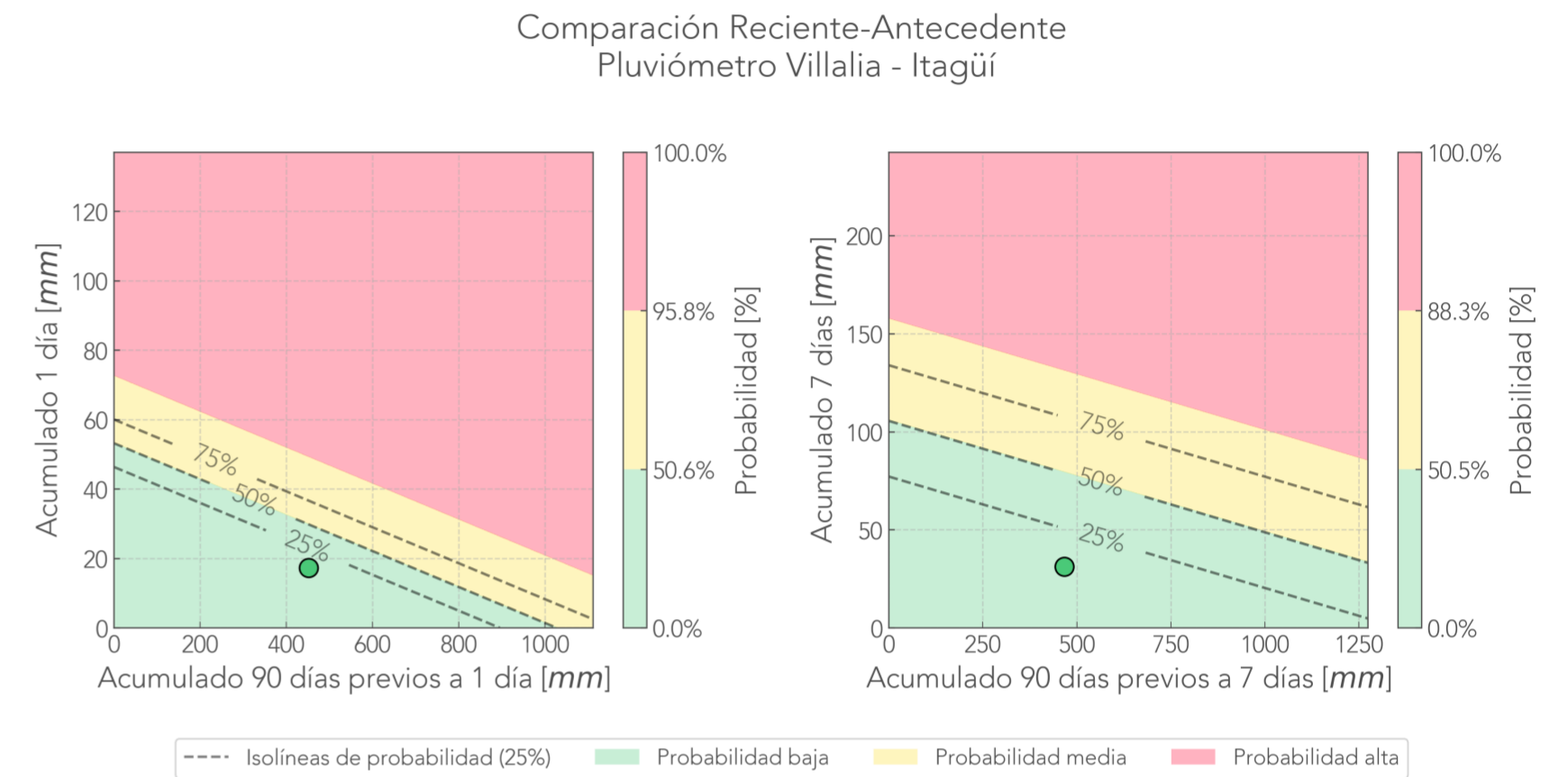
Fecha de reporte:
7-ene-26

Deslizamiento: La Gabriela
Pluviómetro 70.
Cámara La_Gabriela. Error en vigilancia.

Comparación Reciente-Antecedente
Pluviómetro La Gabriela - Bello



Deslizamiento: Villalia
Pluviómetro 2.
Cámara Villalia.



Última foto



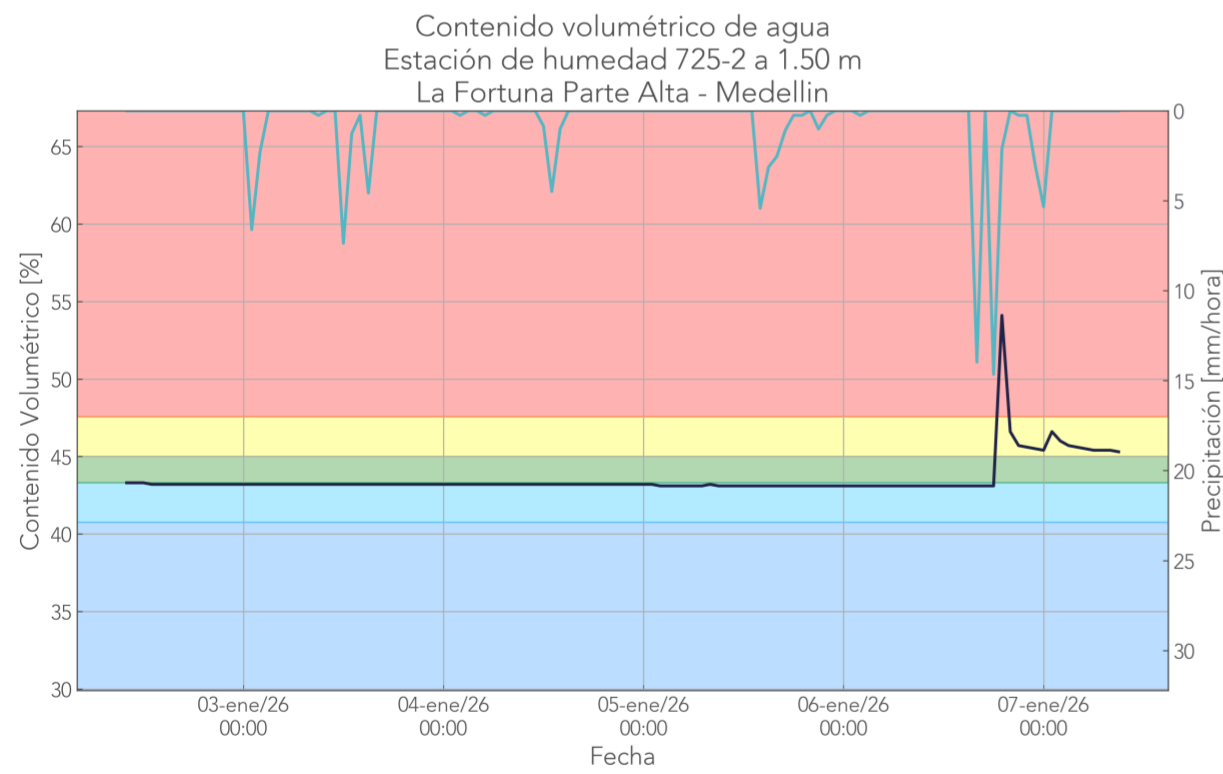
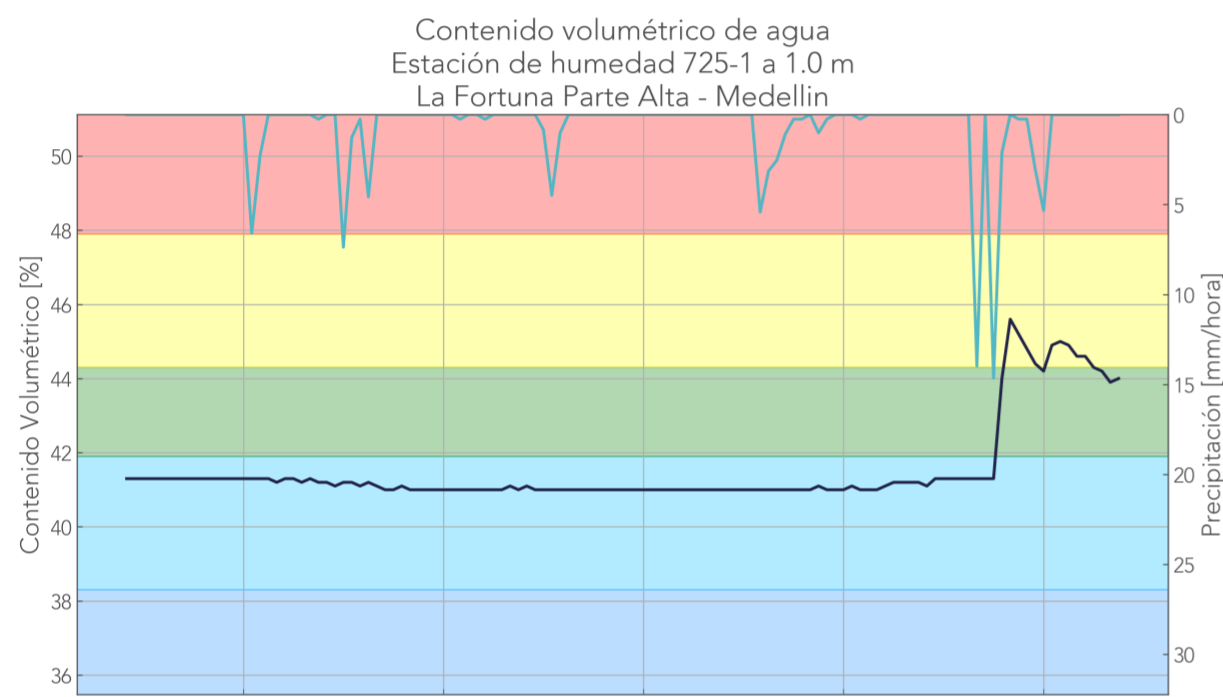
24 horas antes



7 días antes

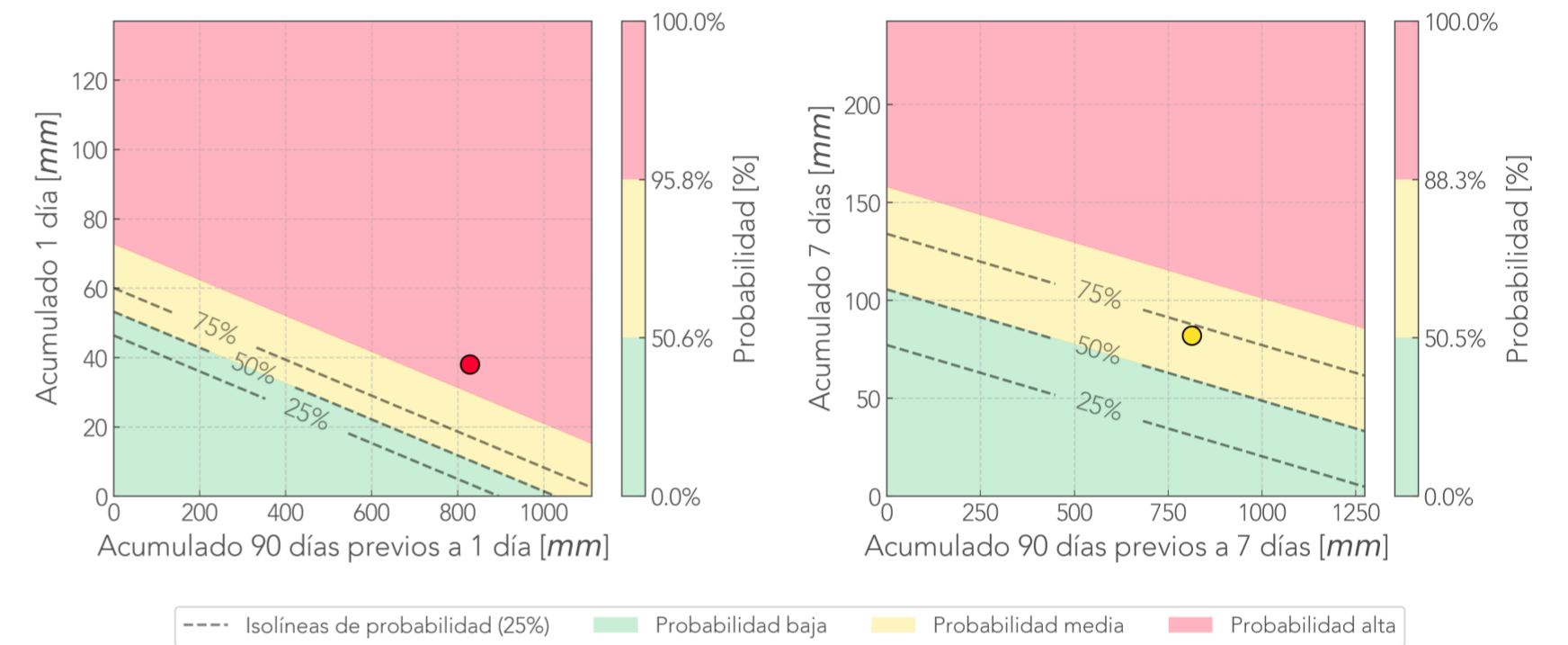


Deslizamiento: La Fortuna Parte Alta
Pluviómetro 730.
Humedad 725. 1.5 m: Alto (45.1%)
Tensiómetro 735. 23h saturadas.

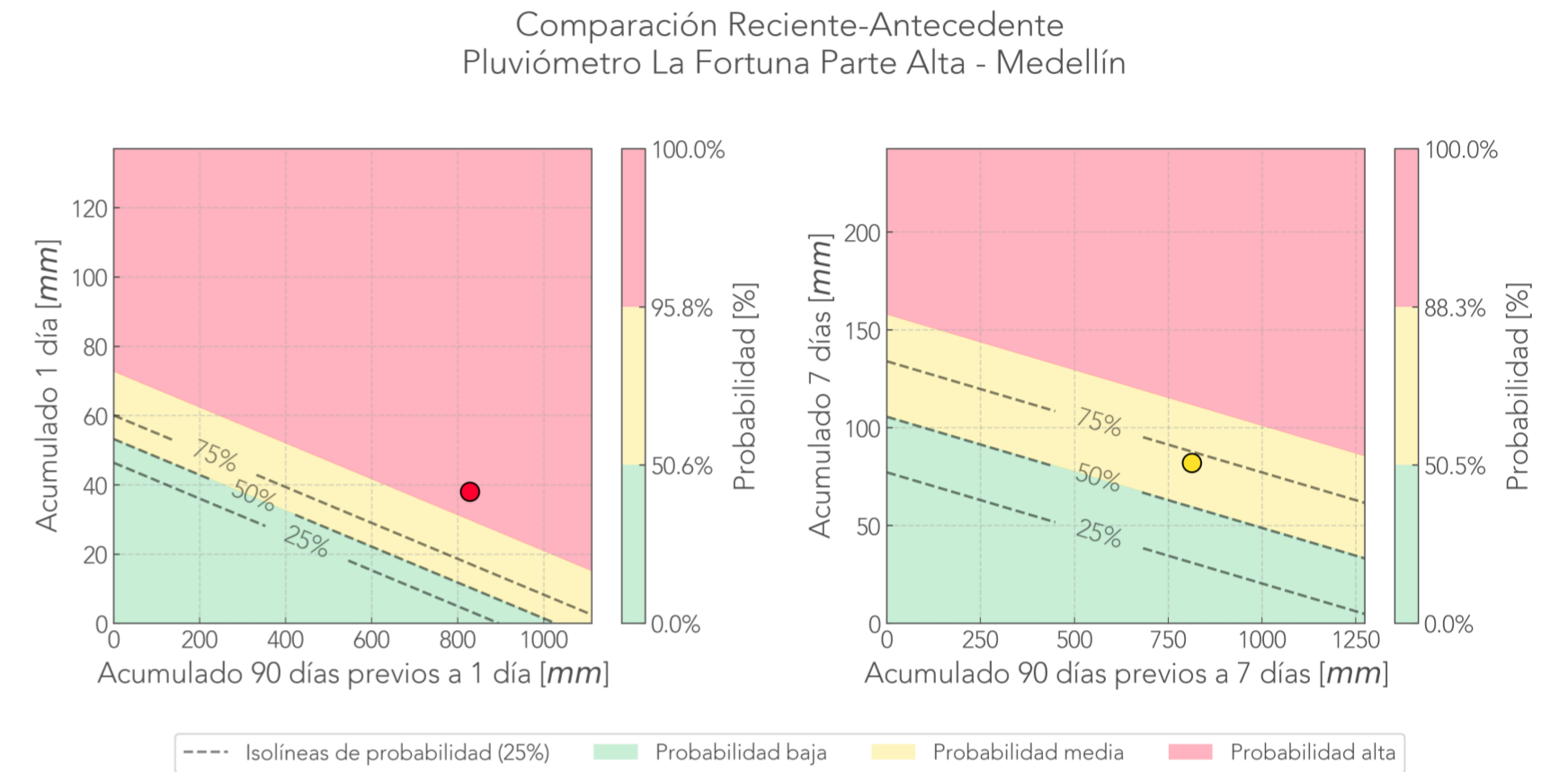


— Humedad del suelo [%] — Precipitación [mm/hora]
 Muy Bajo Bajo Normal Alto Muy Alto

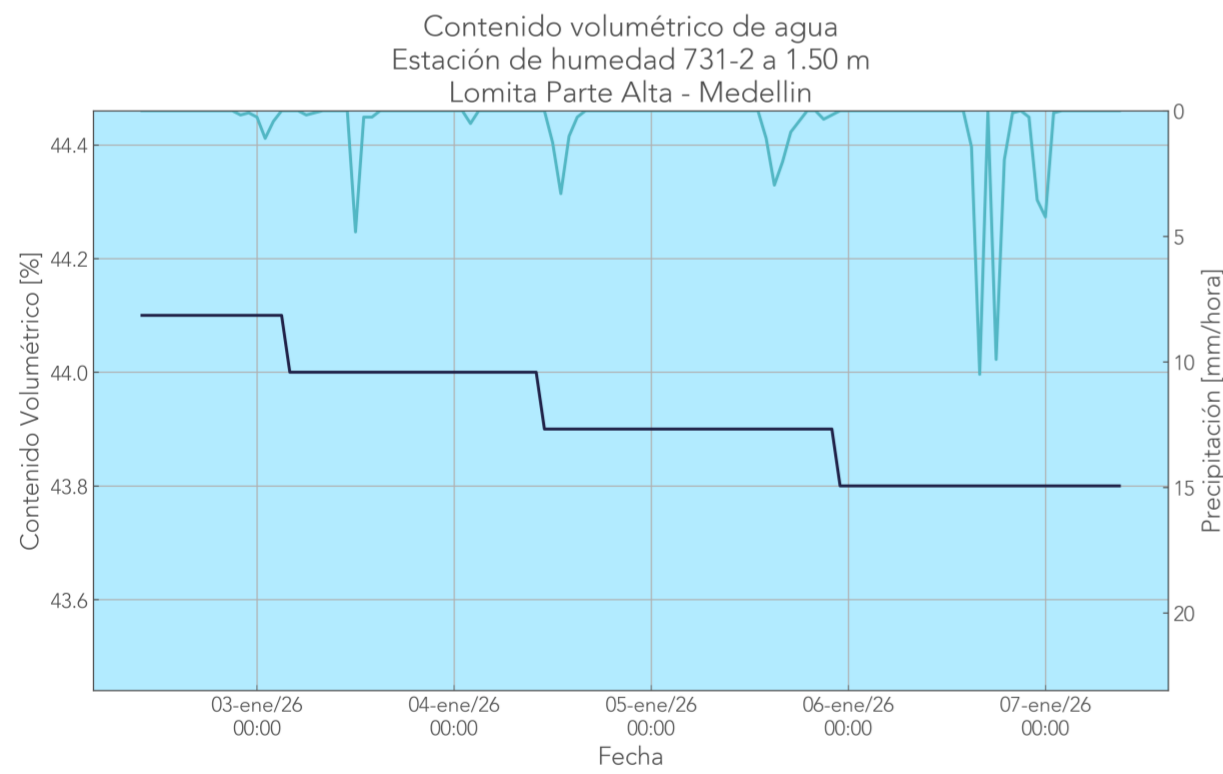
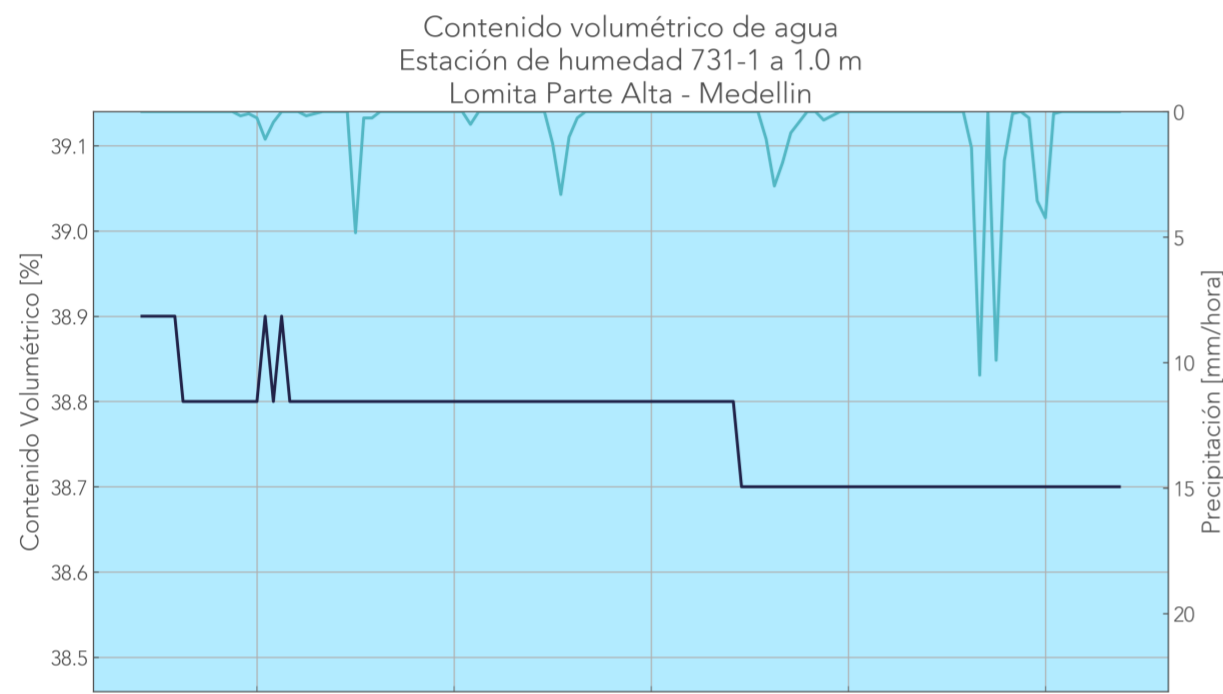
Comparación Reciente-Antecedente
Pluviómetro La Fortuna Parte Alta - Medellín



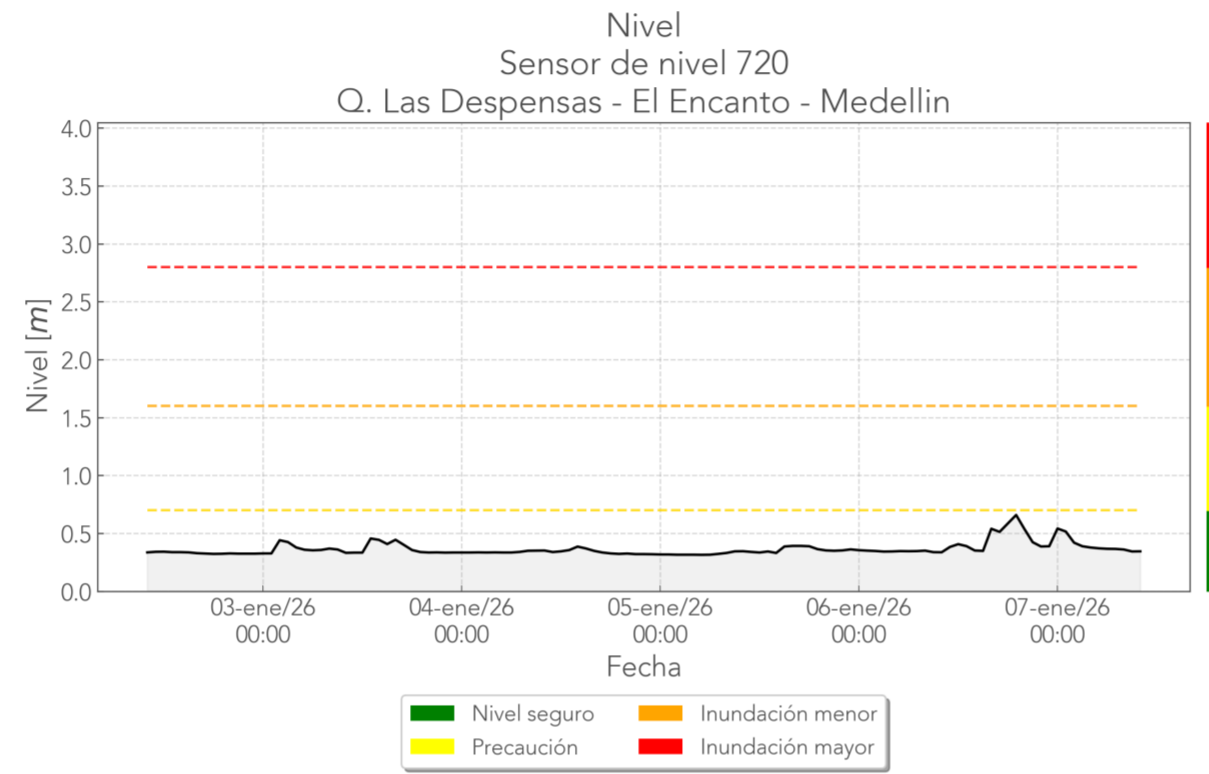
Deslizamiento: La Fortuna Parte Baja
 Pluviómetro 730.
 Humedad 726. Error en consulta.
 Tensiómetro 736. 23h saturadas.



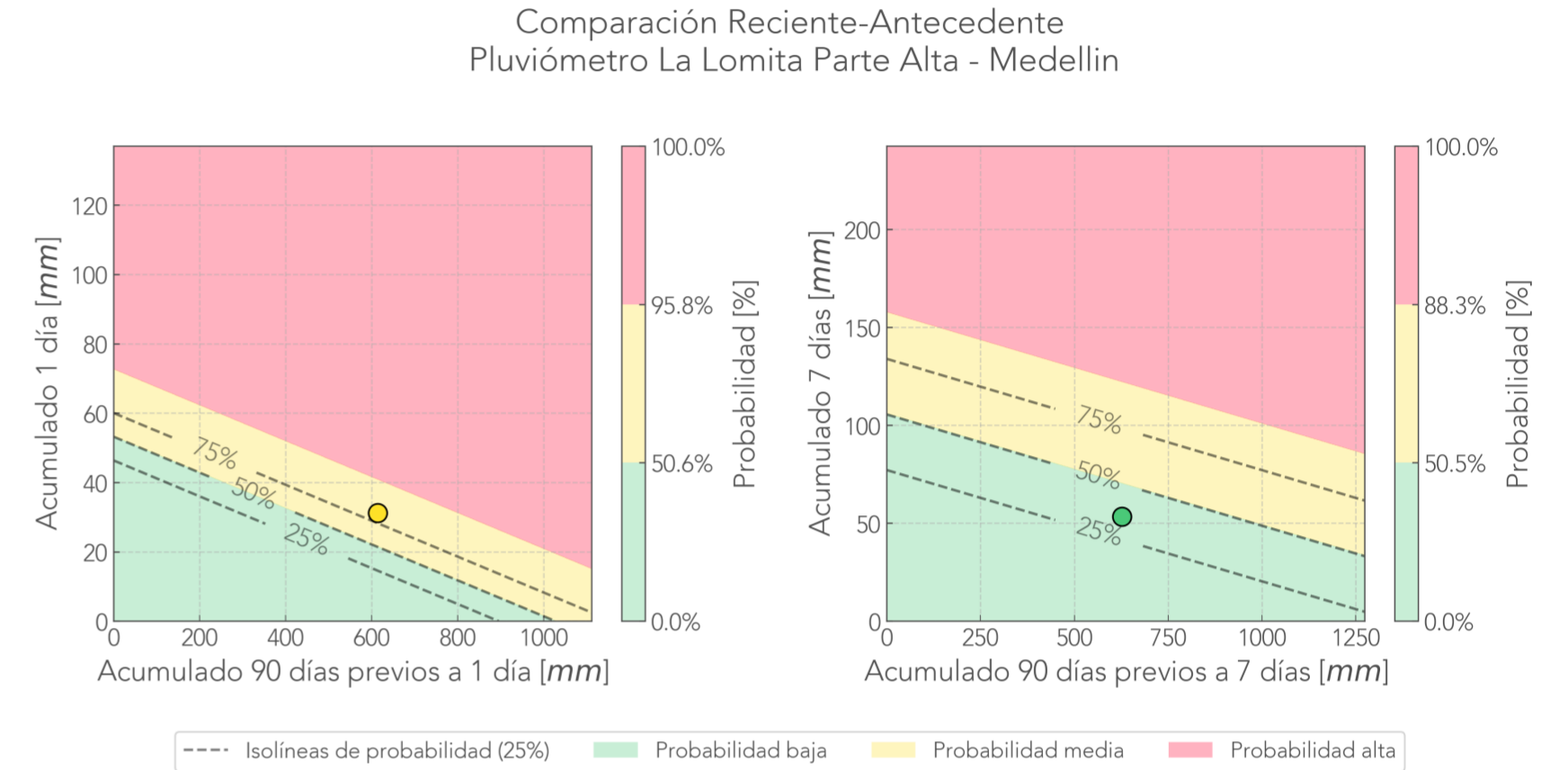
Deslizamiento: La Lomita Parte Alta
Pluviómetro 727.
Humedad 731.
Tensiómetro 733. 23h saturadas.
Nivel 720.



— Humedad del suelo [%] — Muy Bajo — Normal — Muy Alto
— Precipitación [mm/hora] — Bajo — Alto



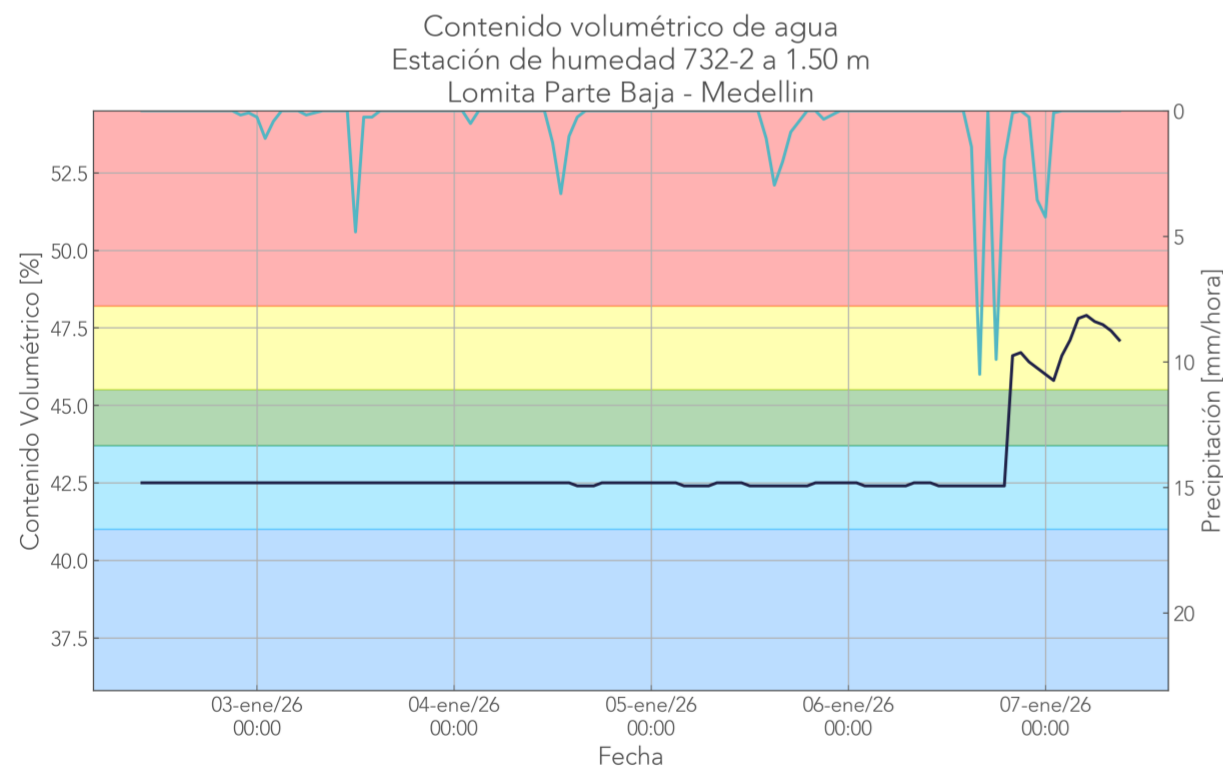
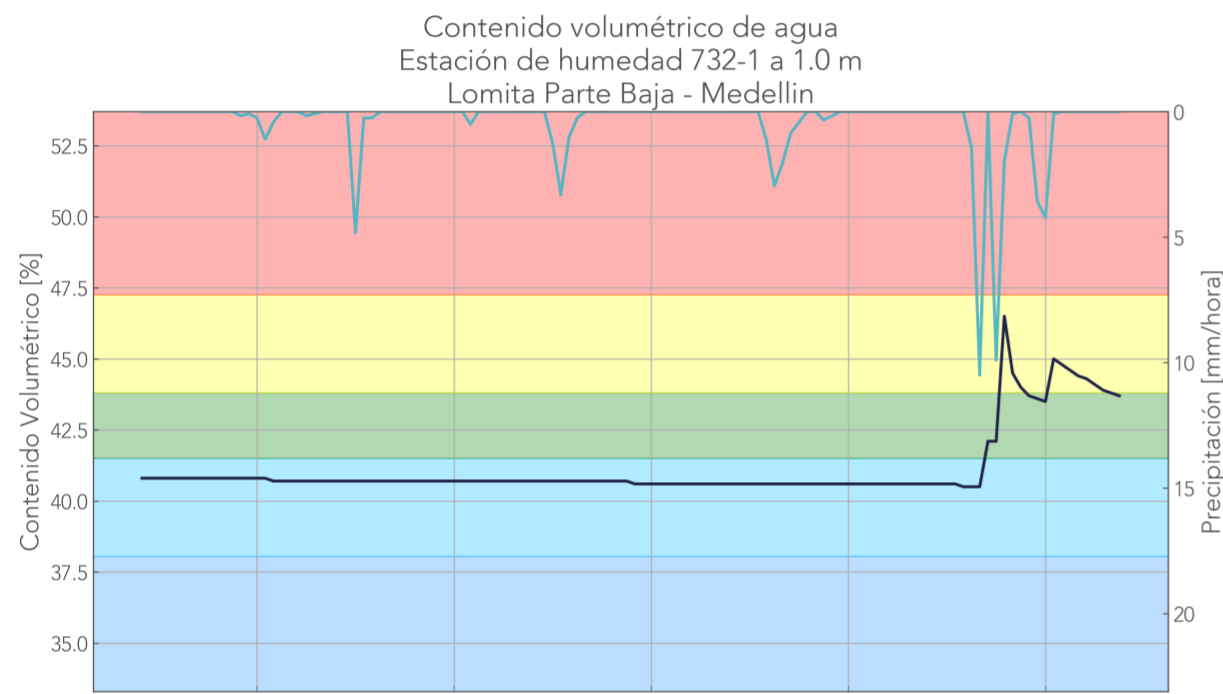
■ Nivel seguro ■ Inundación menor
■ Precaución ■ Inundación mayor



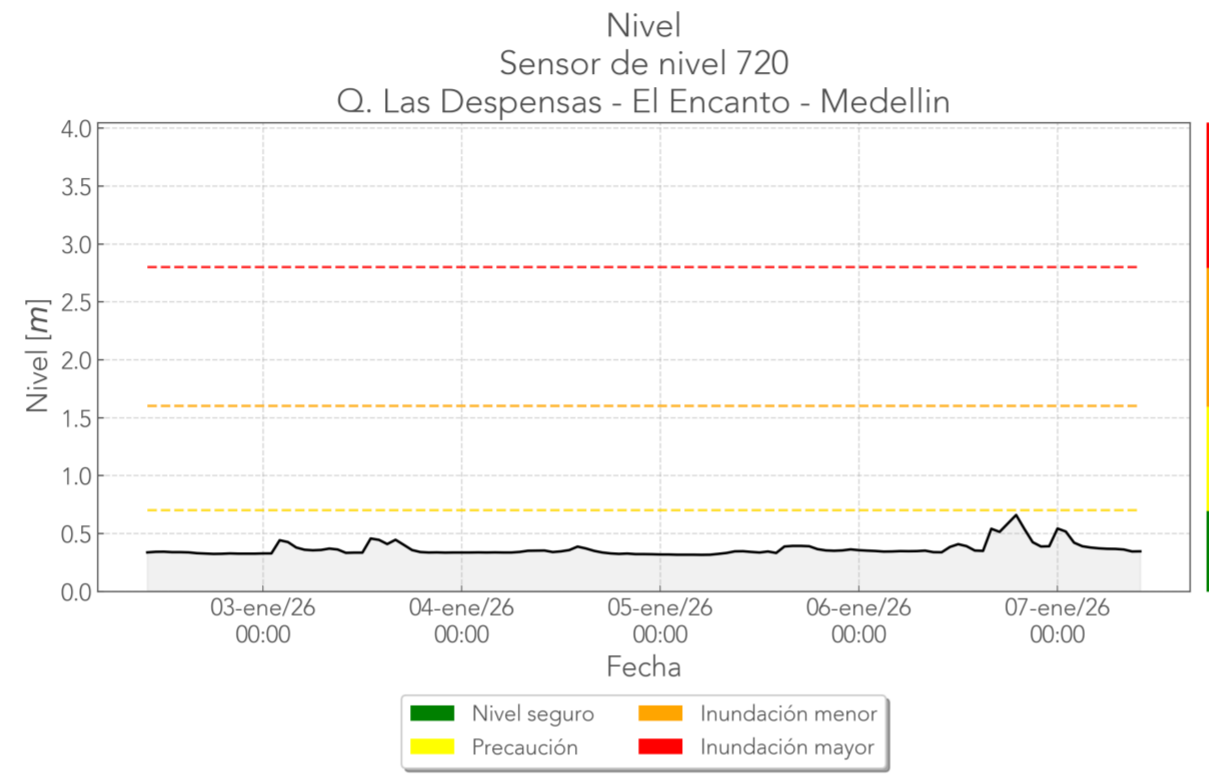
Informe de monitoreo: La Lomita Parte Baja

Fecha de reporte:
7-ene-26

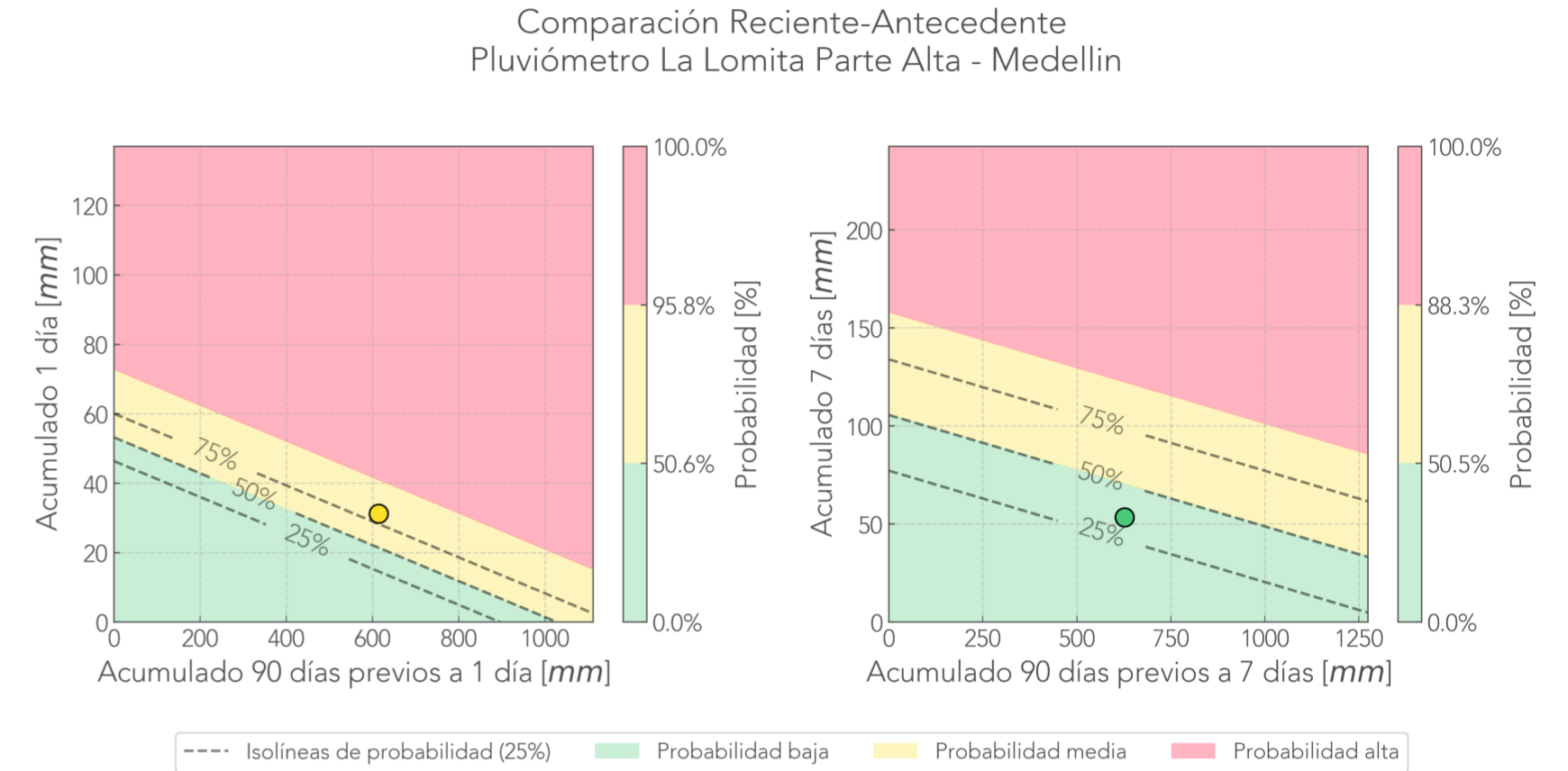
Deslizamiento: La Lomita Parte Baja
Pluviómetro 727.
Humedad 732.
Tensiómetro 734. 23h saturadas.
Nivel 720.



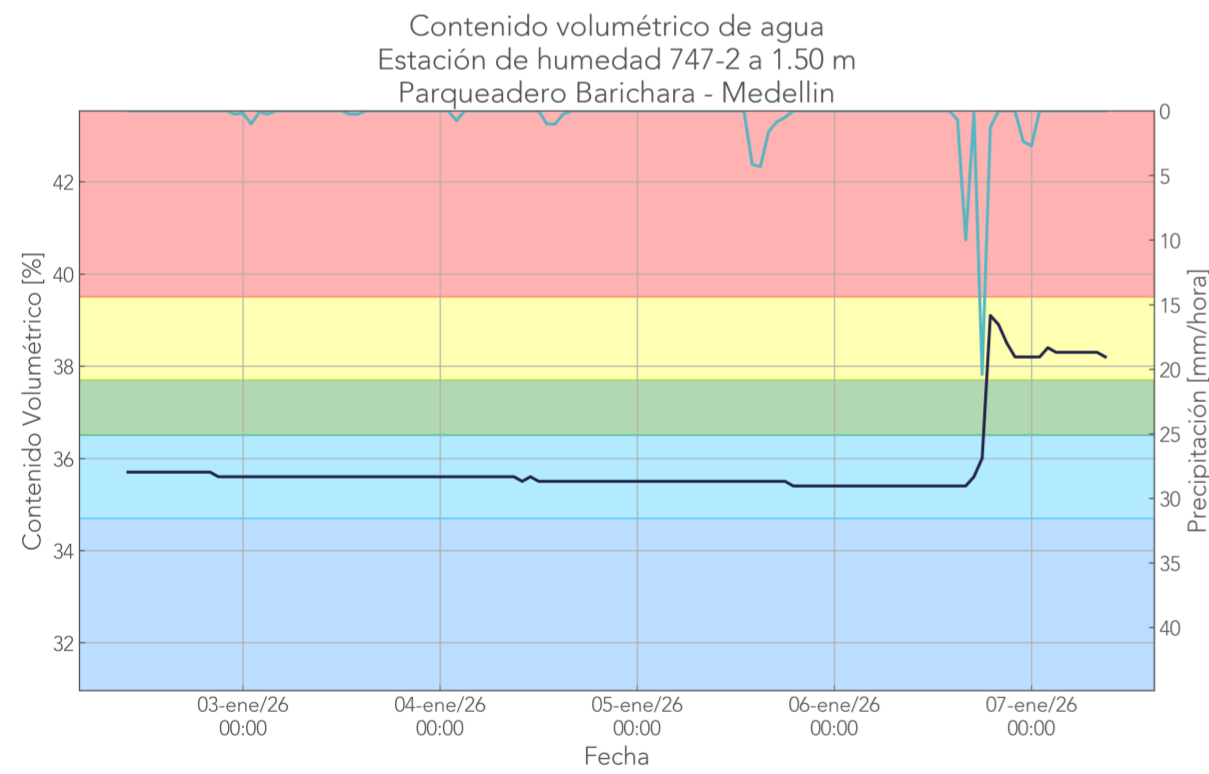
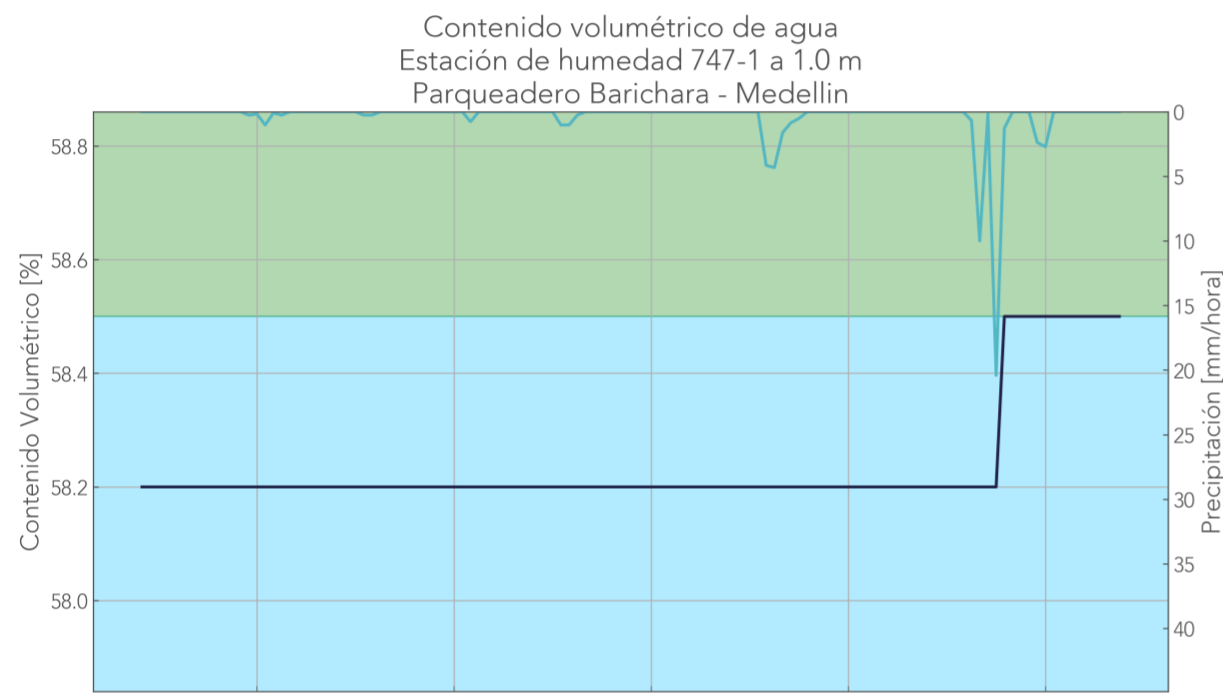
— Humedad del suelo [%] — Precipitación [mm/hora]
 Muy Bajo Bajo Normal Alto Muy Alto



■ Nivel seguro ■ Inundación menor
 ■ Precaución ■ Inundación mayor

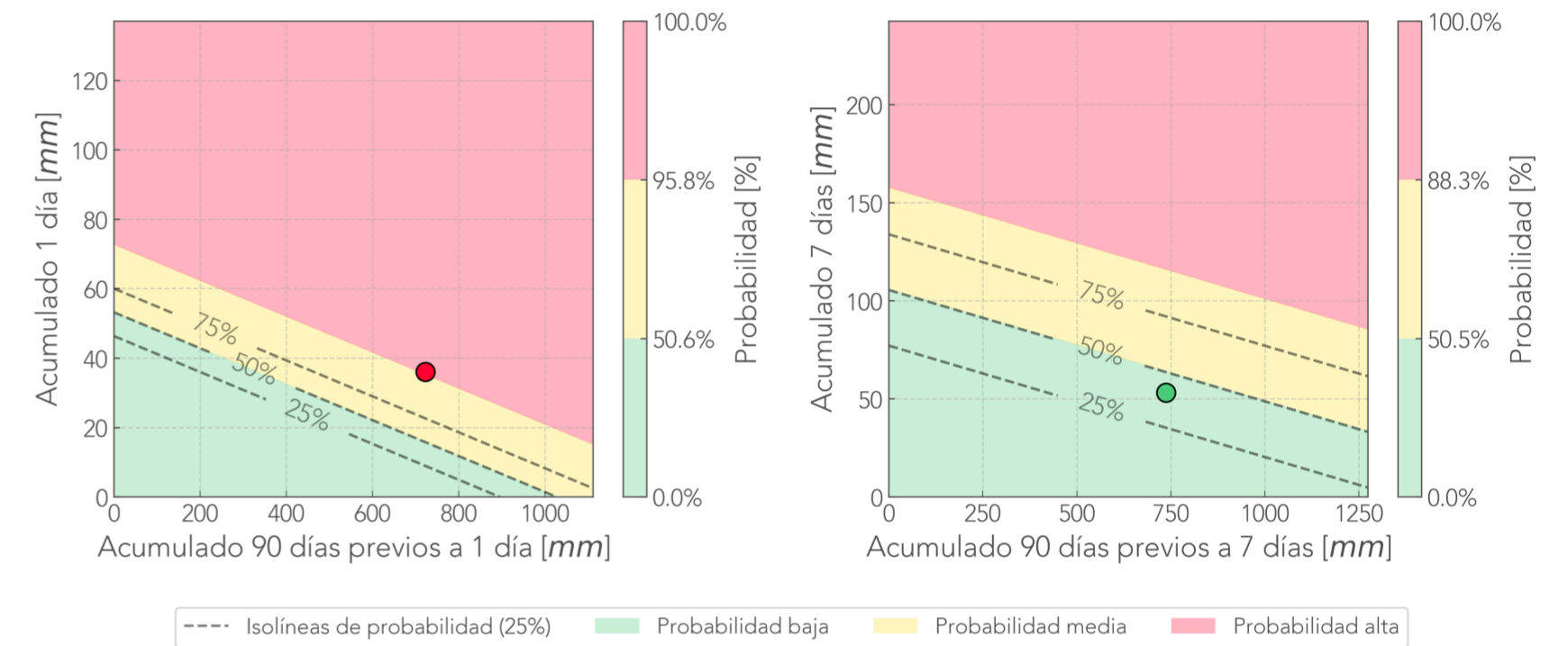


Deslizamiento: Parqueadero Barichara
 Pluviómetro 744.
 Acelerómetro 749.
 Humedad 747.
 Tensiómetro 748. 23h saturadas.



— Humedad del suelo [%] — Precipitación [mm/hora]
 — Muy Bajo — Bajo — Normal — Alto — Muy Alto

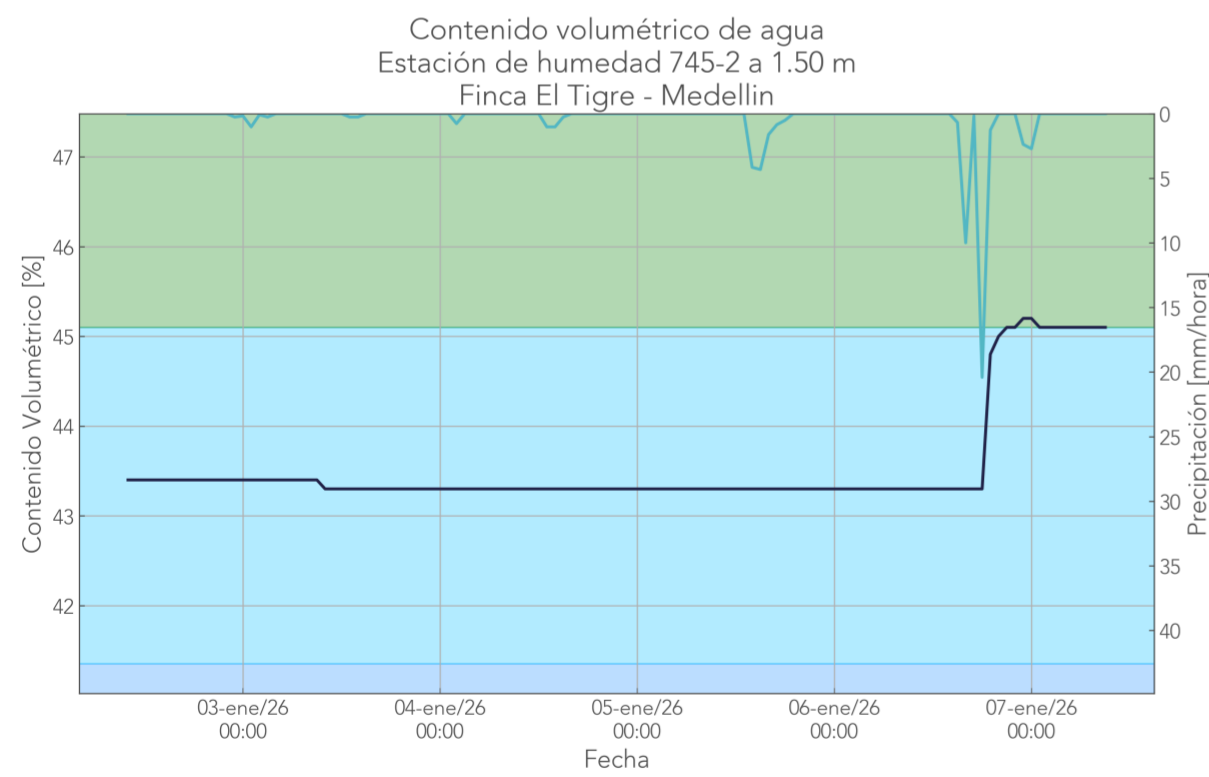
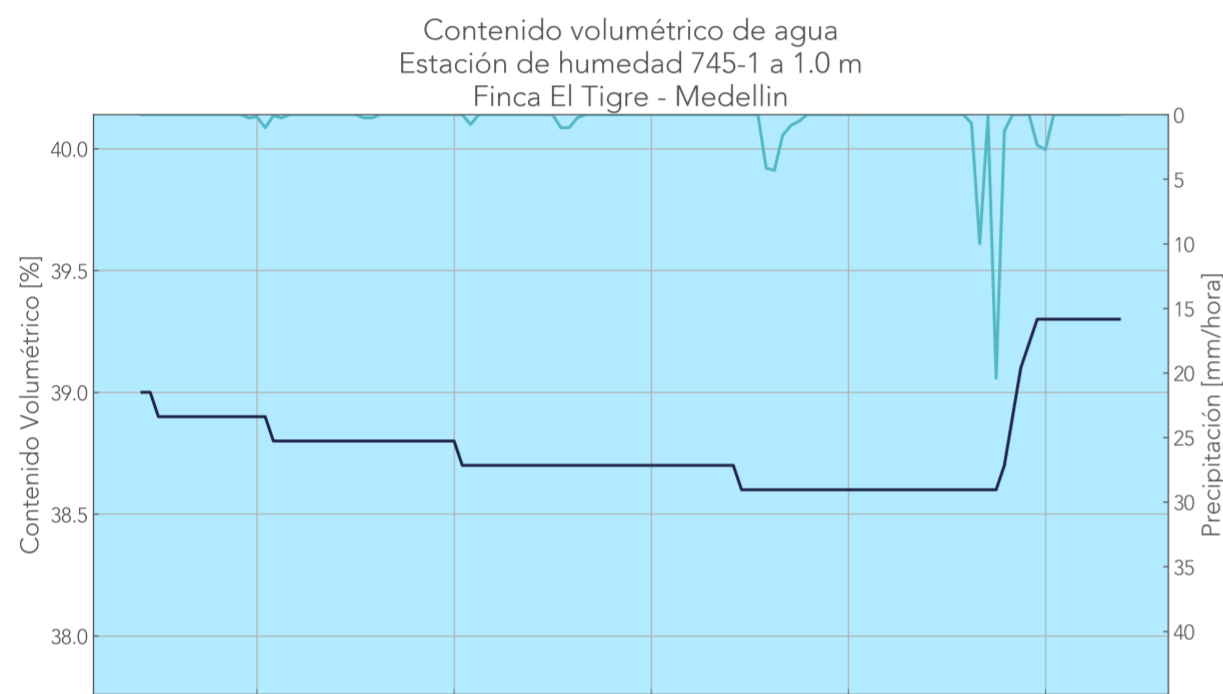
Comparación Reciente-Antecedente
 Pluviómetro Parqueadero Barichara - Medellín



Informe de monitoreo: Finca el Tigre

Fecha de reporte:
7-ene-26

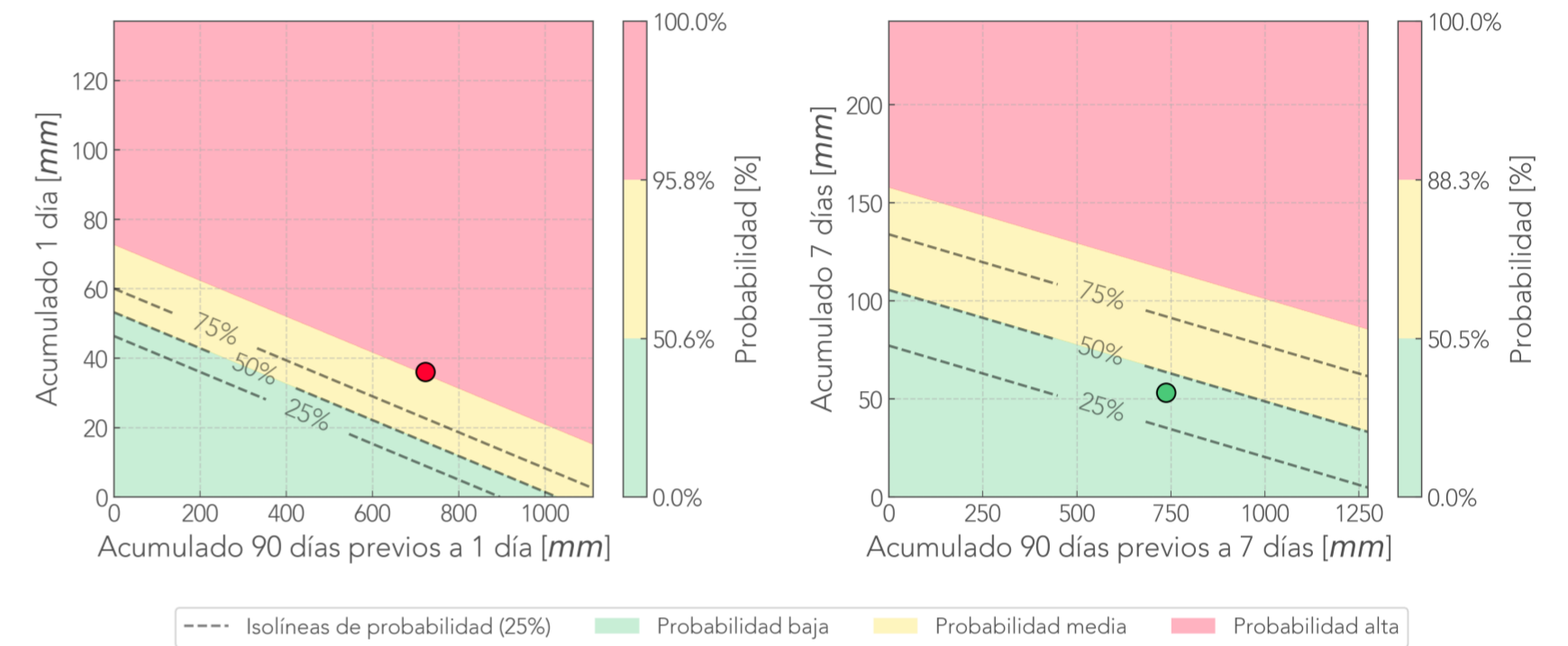
Deslizamiento: Finca el Tigre
Pluviómetro 744.
Humedad 745.
Tensiómetro 746.



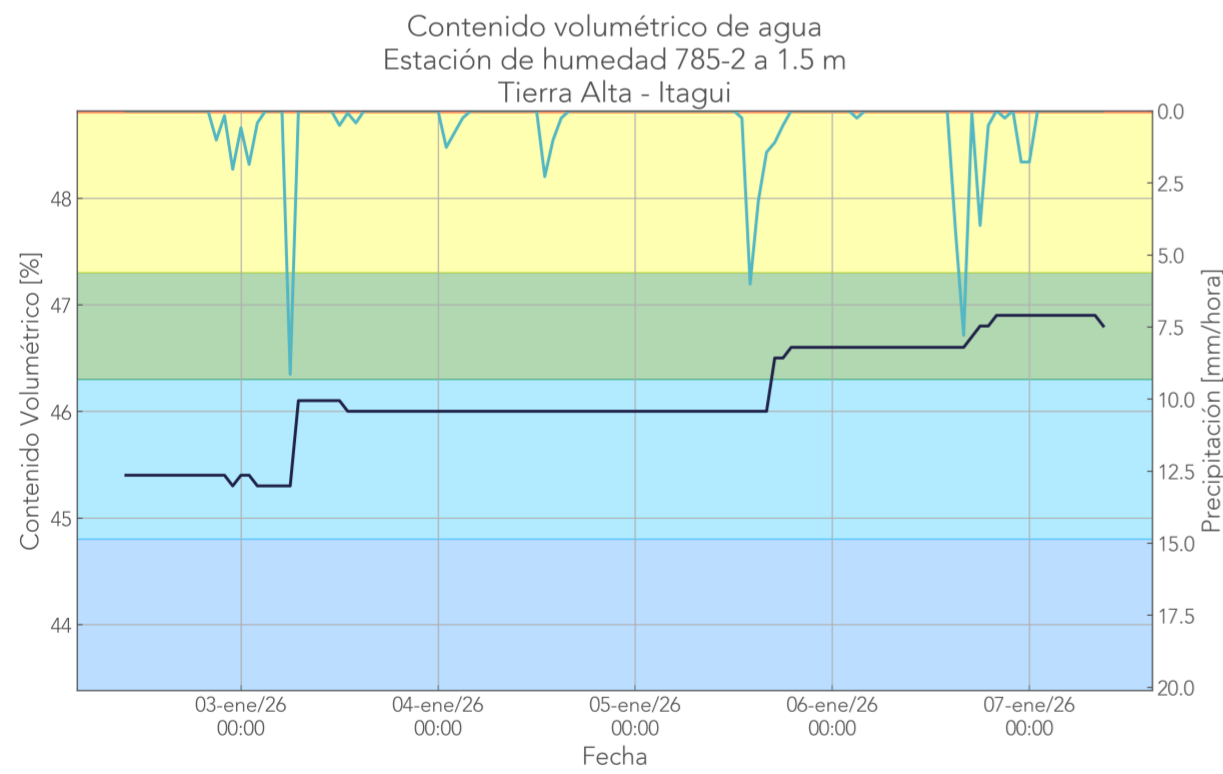
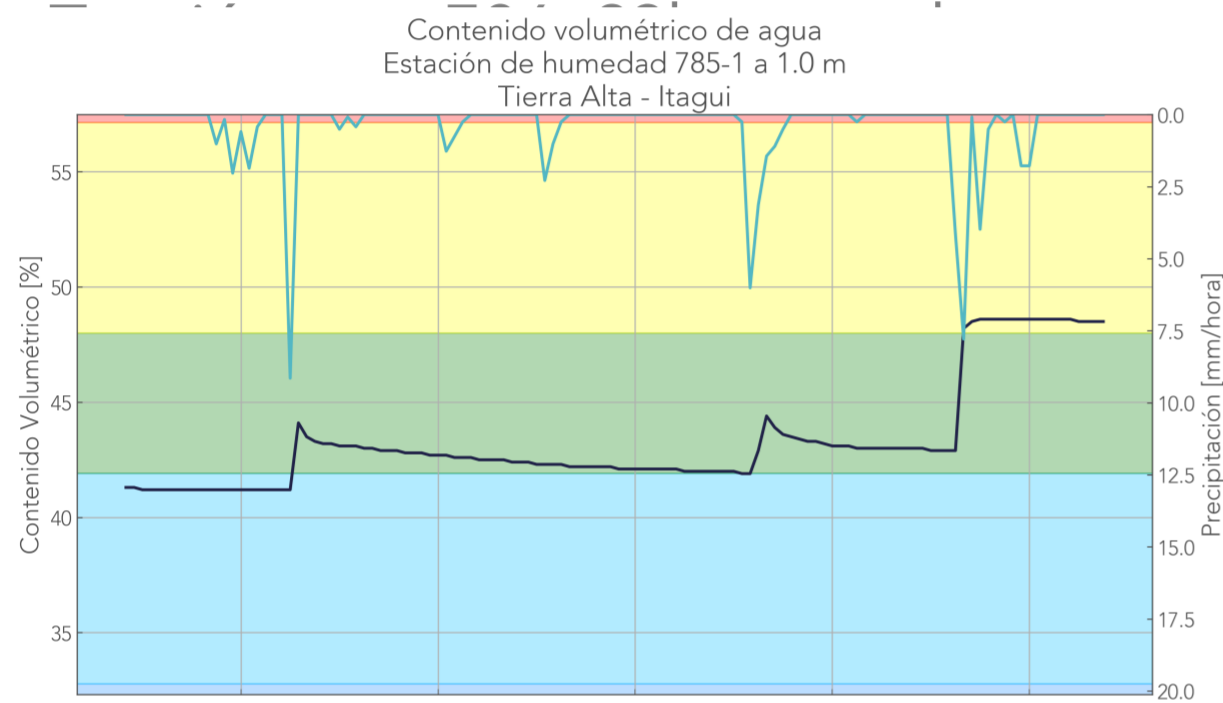
— Humedad del suelo [%] — Precipitación [mm/hora]

■ Muy Bajo ■ Normal ■ Muy Alto
■ Bajo ■ Alto

Comparación Reciente-Antecedente
Pluviómetro Parquadero Barichara - Medellín

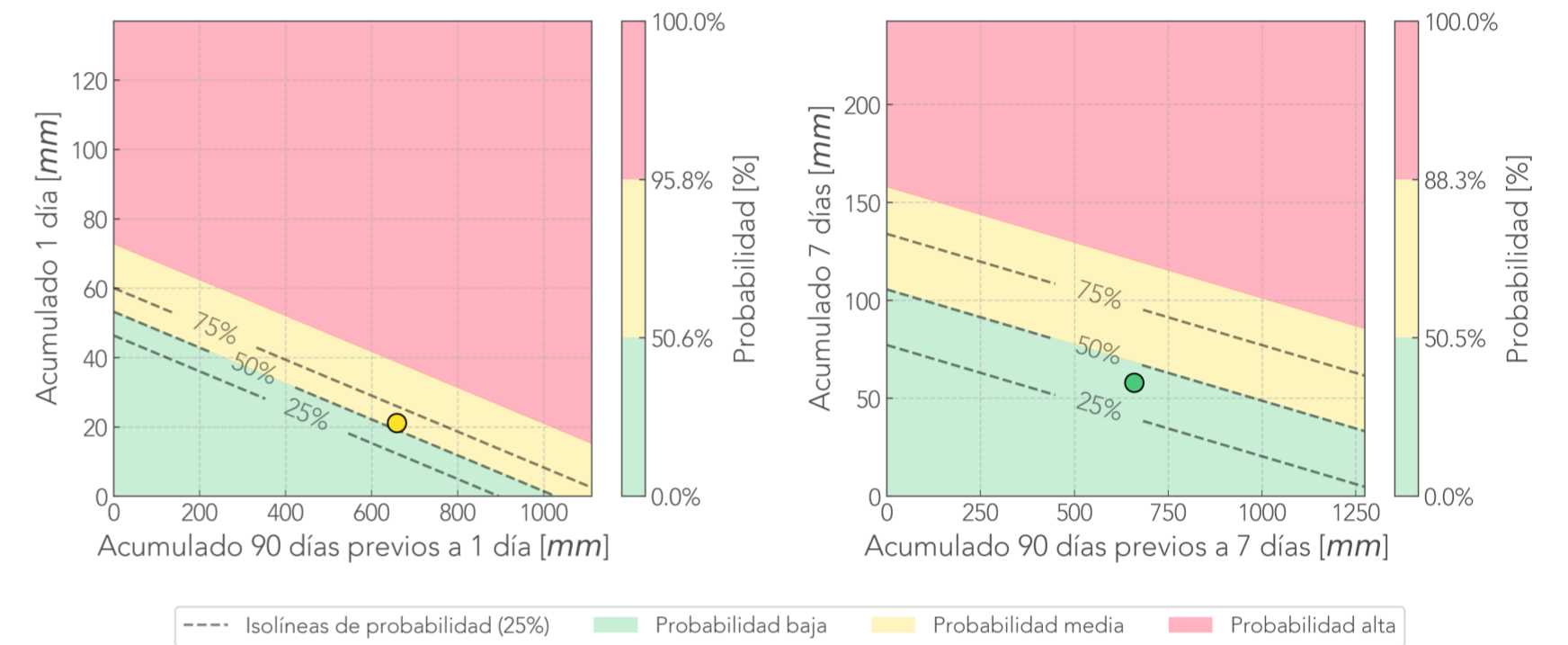


Deslizamiento: Tierra Alta
Pluviómetro 780.
Acelerómetro 847.
Acelerómetro 848.
Humedad 785.

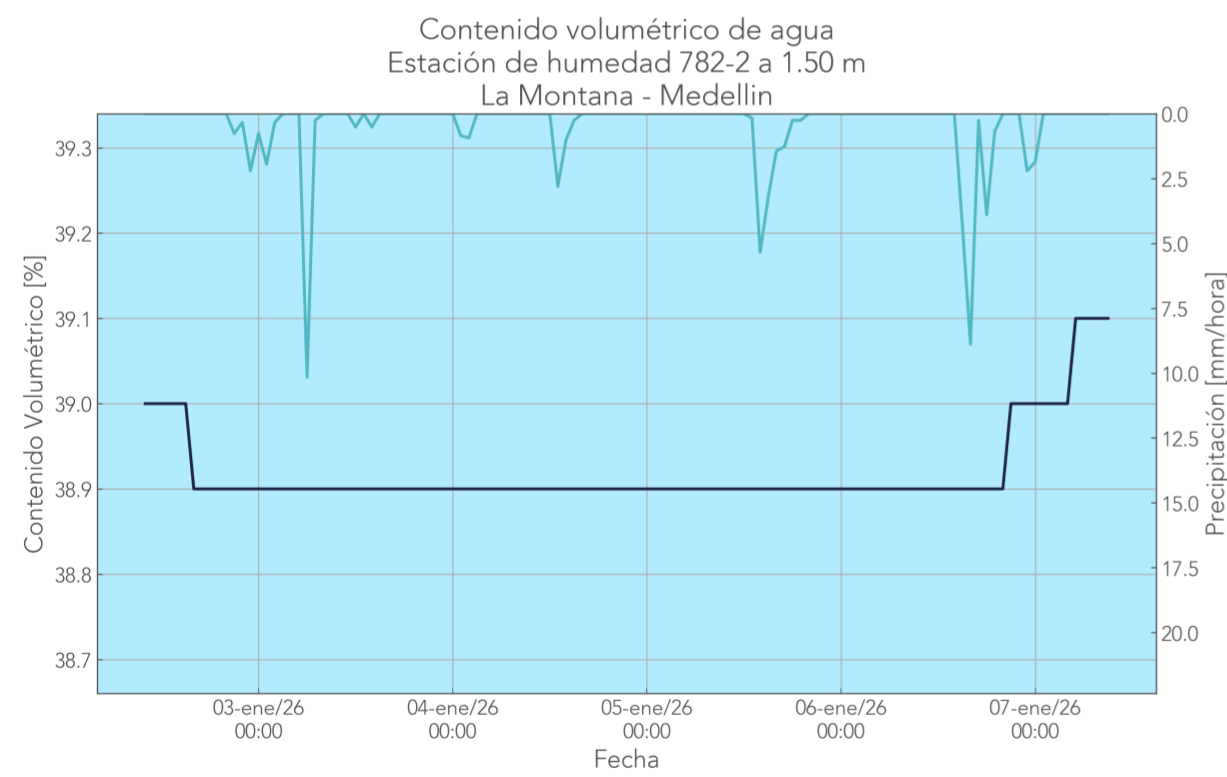
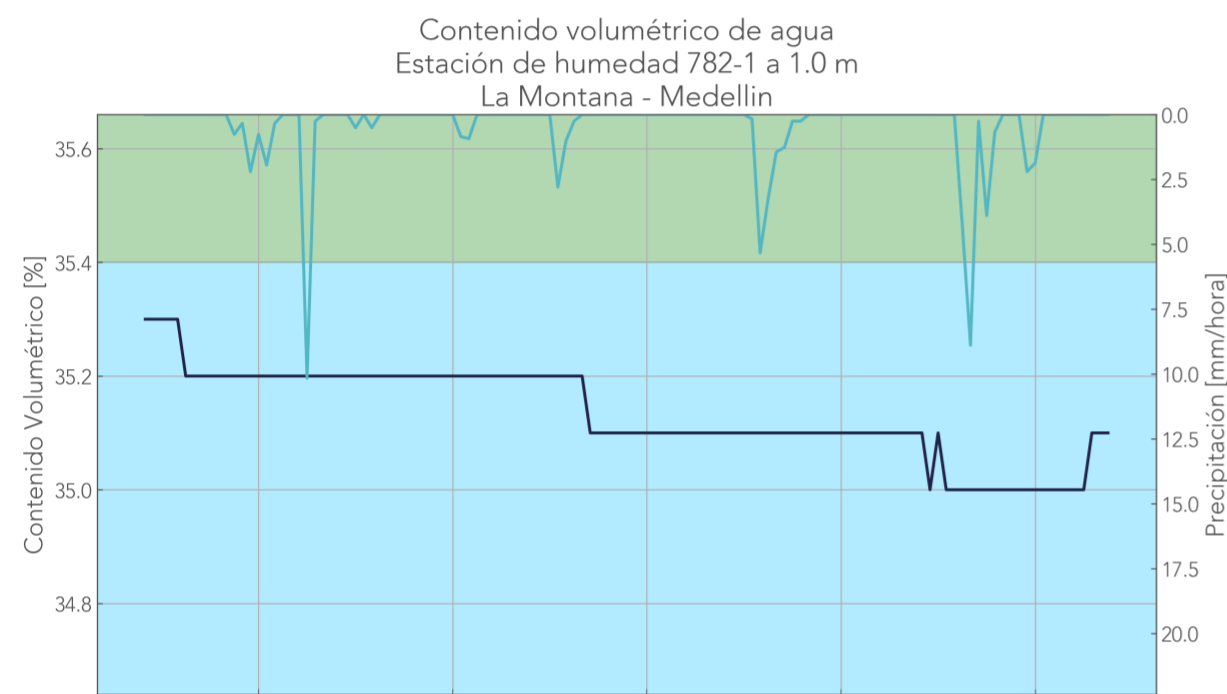


— Humedad del suelo [%] — Precipitación [mm/hora]
 ■ Muy Bajo ■ Bajo ■ Normal ■ Muy Alto

Comparación Reciente-Antecedente
Pluviómetro Tierra Alta - Medellín

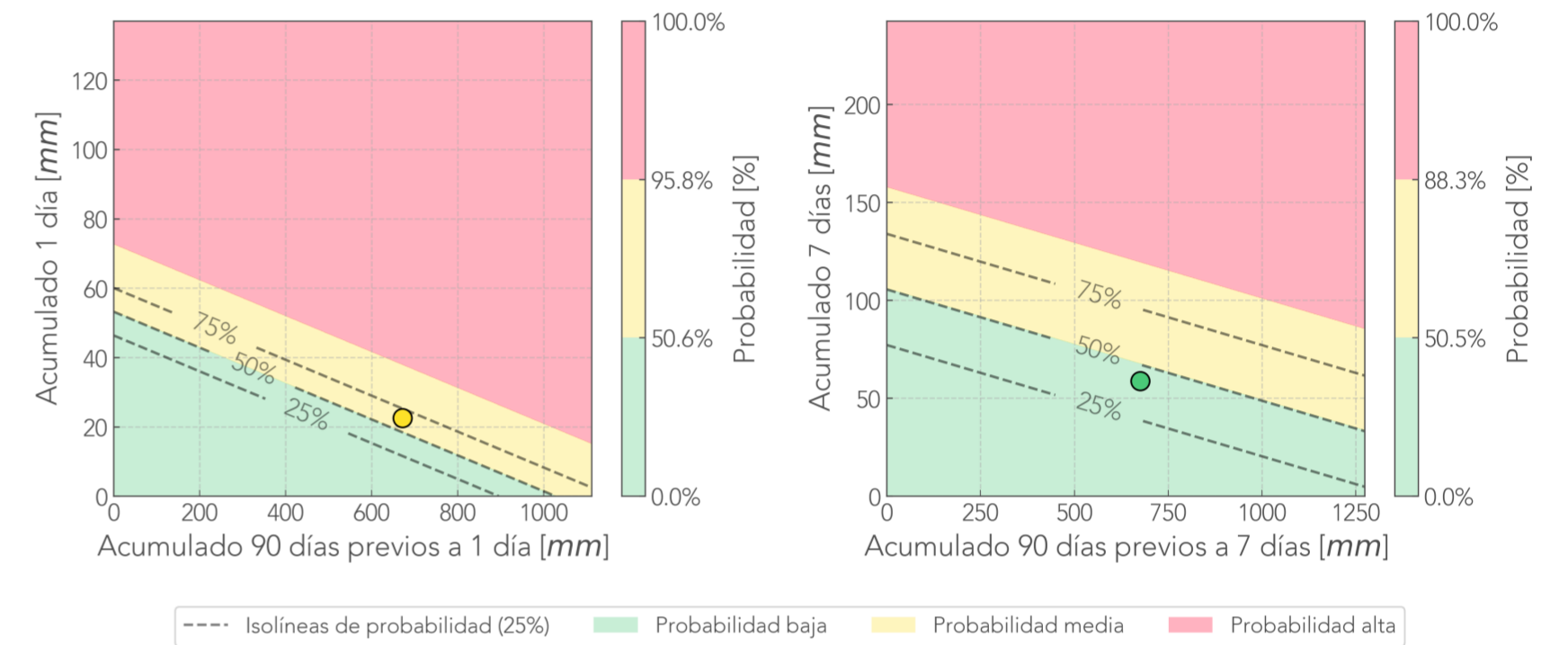


Deslizamiento: La Montana
Pluviómetro 781.
Humedad 782.
Tensiómetro 783.

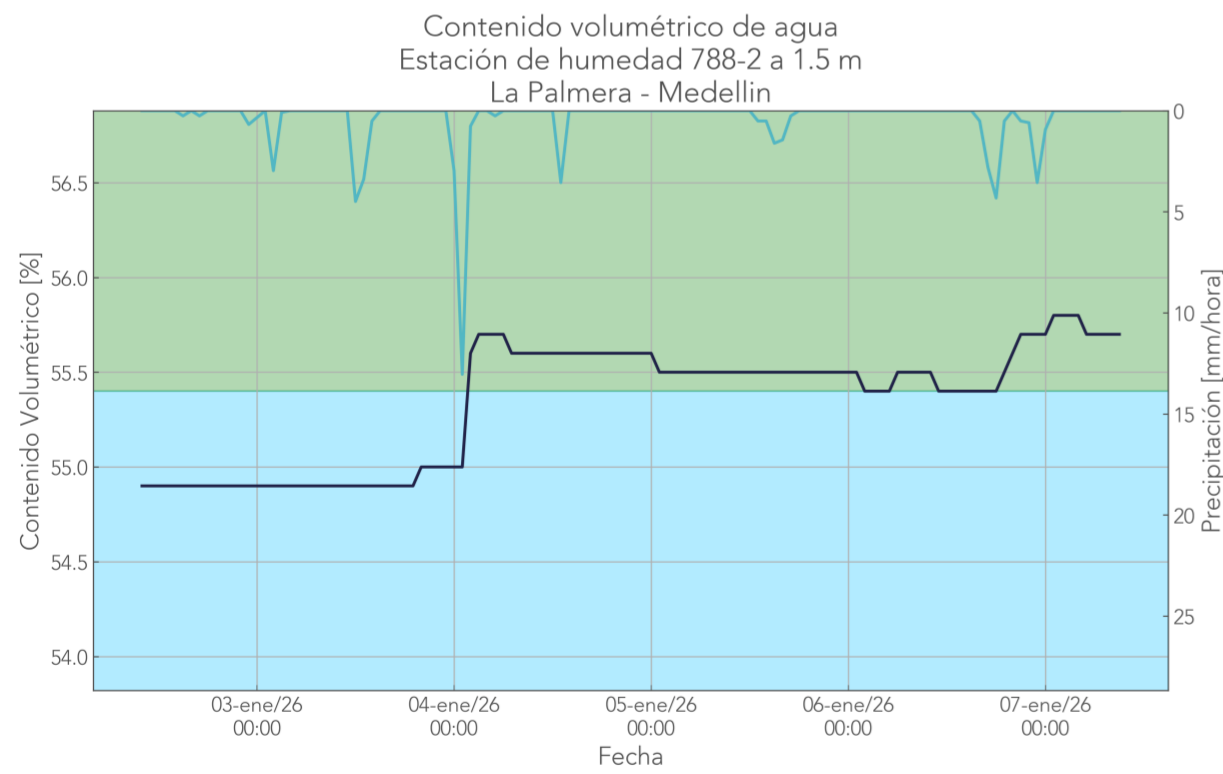
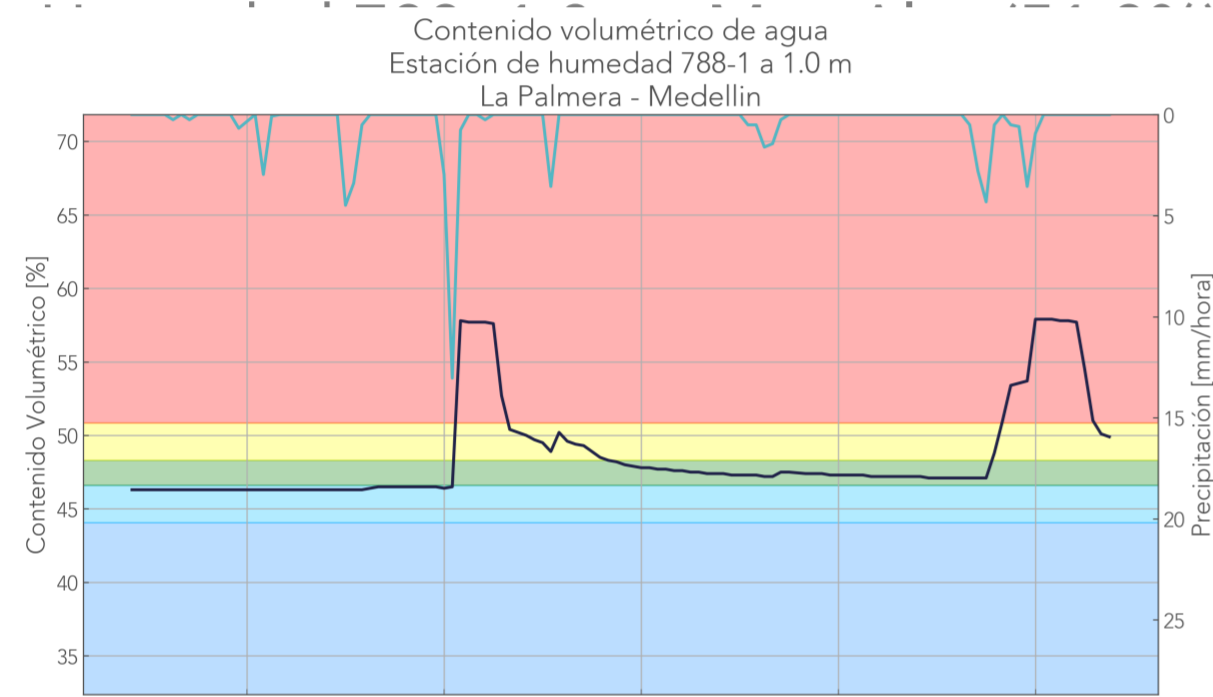


— Humedad del suelo [%] — Precipitación [mm/hora]
 ■ Muy Bajo ■ Bajo ■ Normal ■ Alto
 ■ Muy Bajo ■ Bajo ■ Normal ■ Alto

Comparación Reciente-Antecedente
Pluviómetro La Montana - Medellín

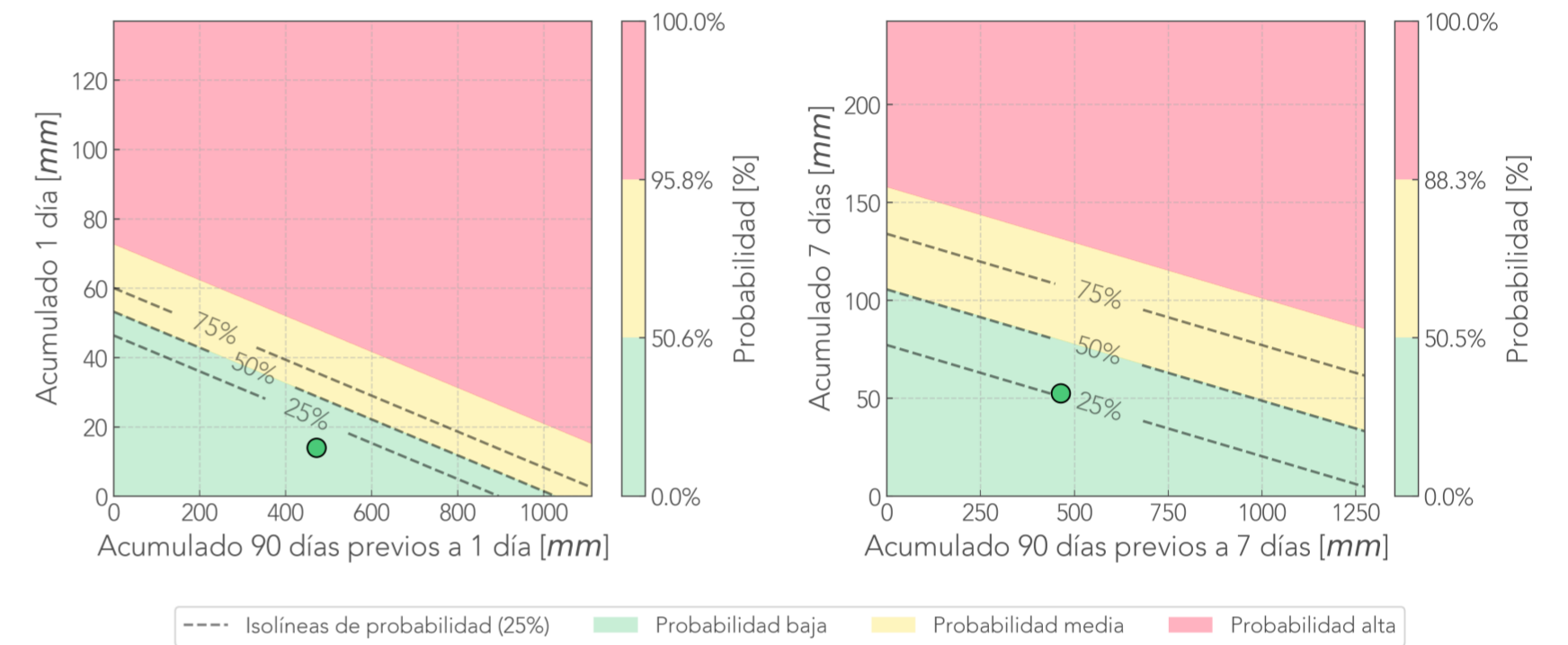


Deslizamiento: La Palmera
Pluviómetro 787.
Acelerómetro 844.
Acelerómetro 845.
Acelerómetro 846.



— Humedad del suelo [%] — Precipitación [mm/hora]
 ■ Muy Bajo ■ Bajo ■ Normal ■ Alto ■ Muy Alto

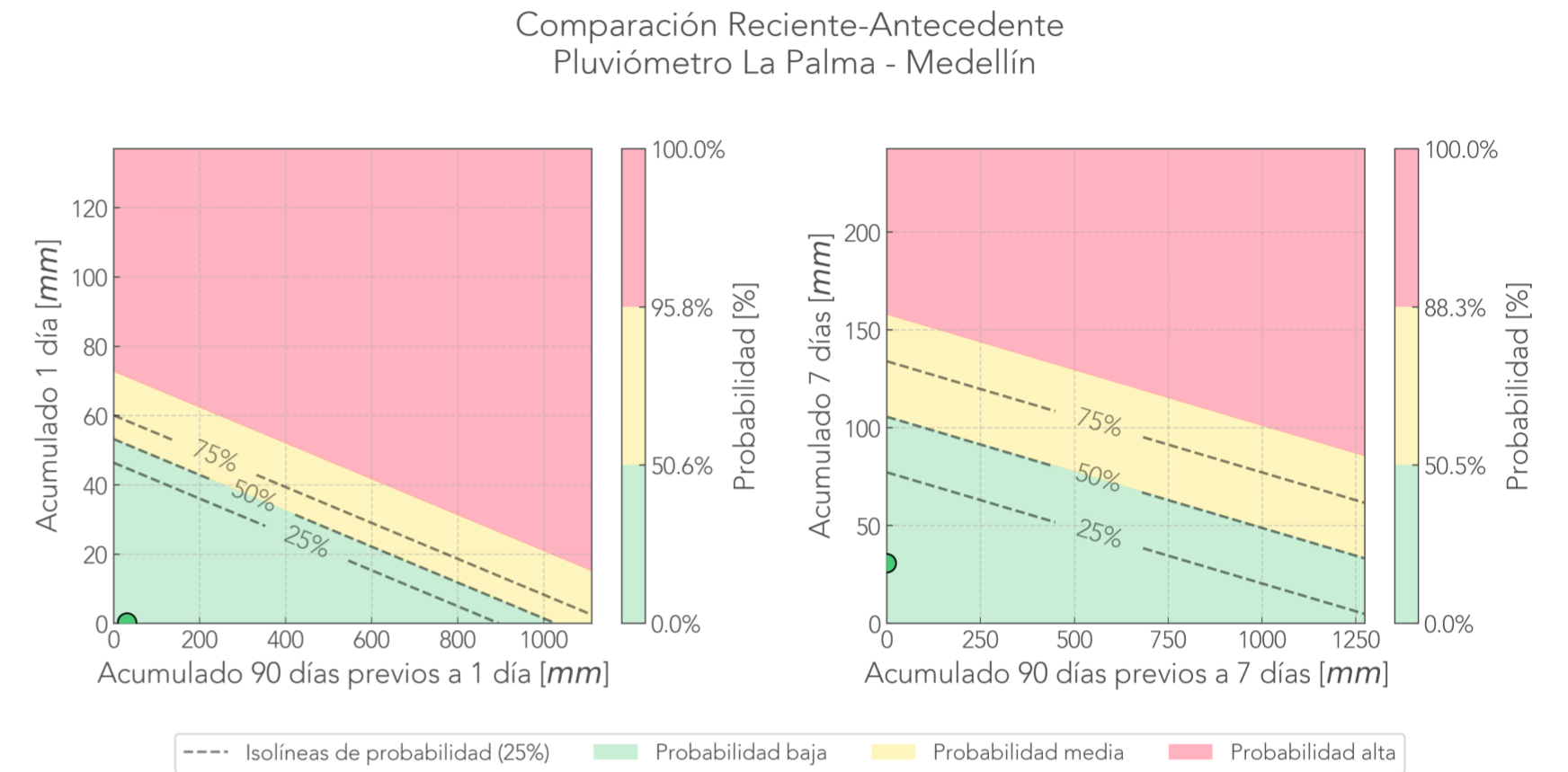
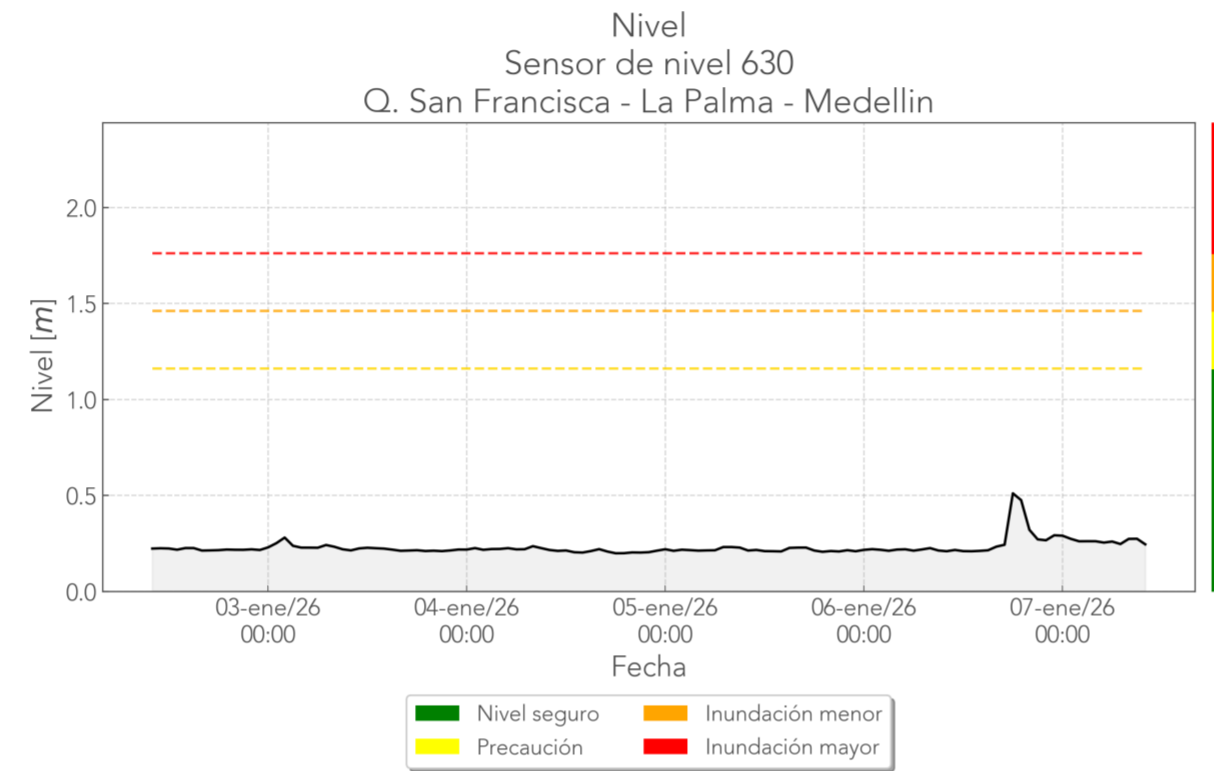
Comparación Reciente-Antecedente
Pluviómetro La Palmera - Medellín



Informe de monitoreo: La Palma

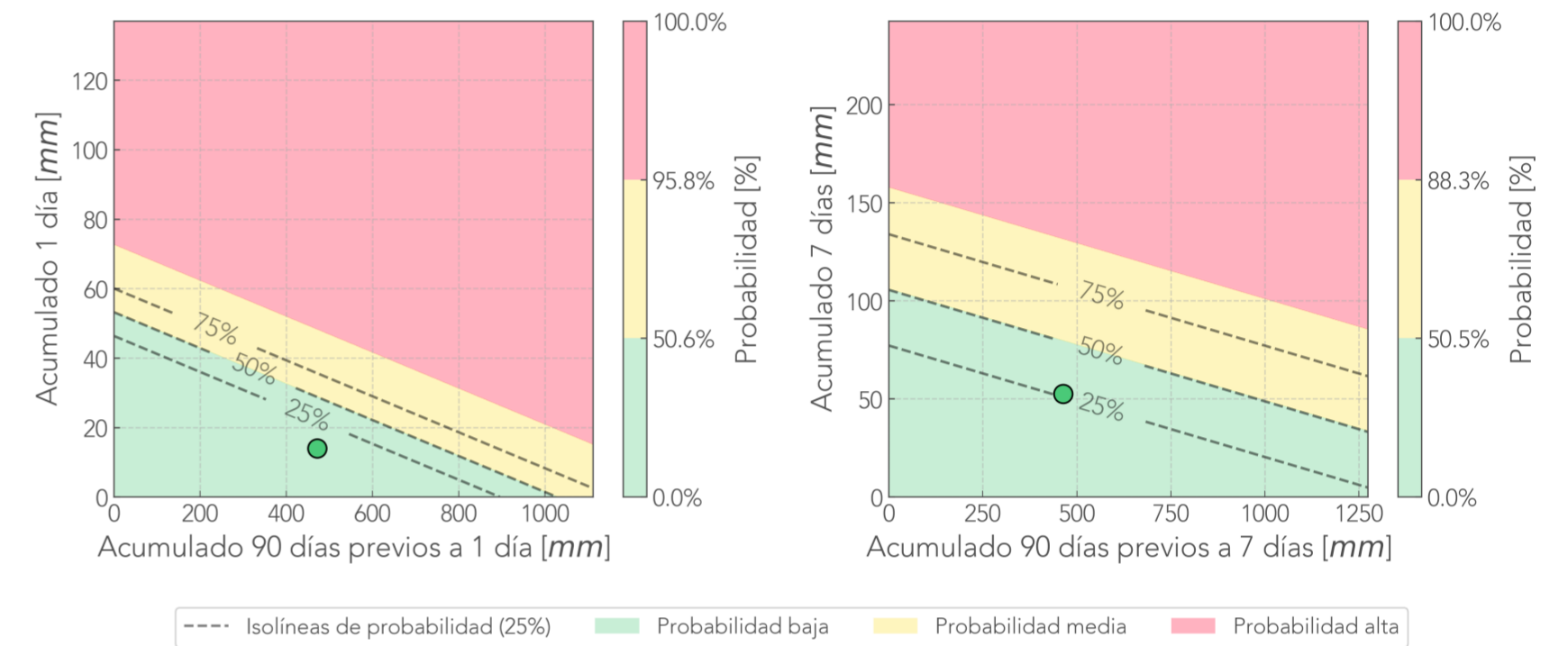
Fecha de reporte:
7-ene-26

Deslizamiento: La Palma
 Pluviómetro 798. Baja transmisión (35.0%)
 Humedad 799. Error en consulta.
 Tensiómetro 800. Error en consulta.
 Nivel 630.



Deslizamiento: Los Balsos
Pluviómetro 787.
Cámara Los_Balsos.

Comparación Reciente-Antecedente
Pluviómetro La Palmera - Medellín



Última foto



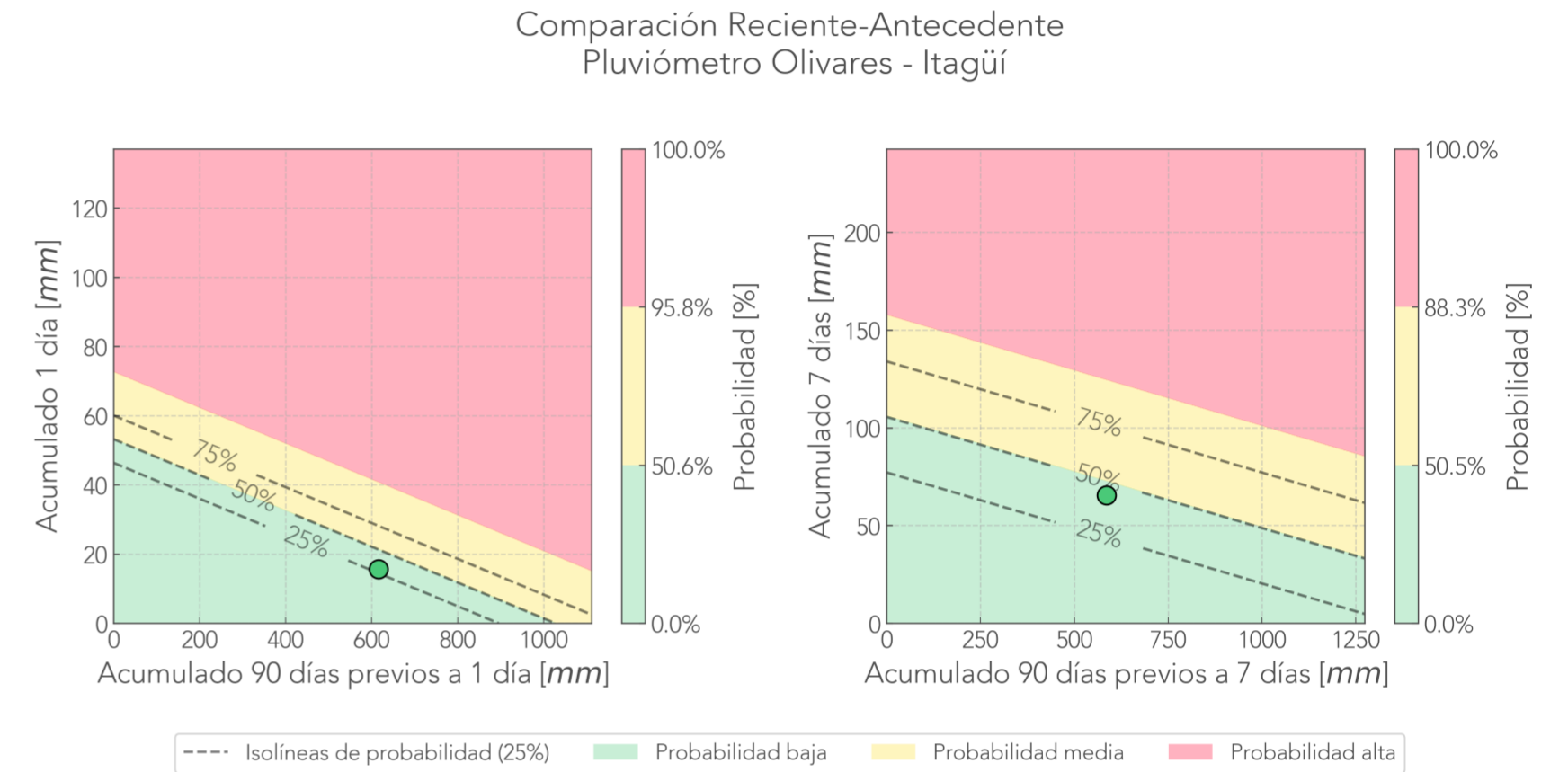
24 horas antes



7 días antes



Deslizamiento: Olivares
Pluviómetro 19.
Cámara Olivares. Última foto hace 28 días




Última foto



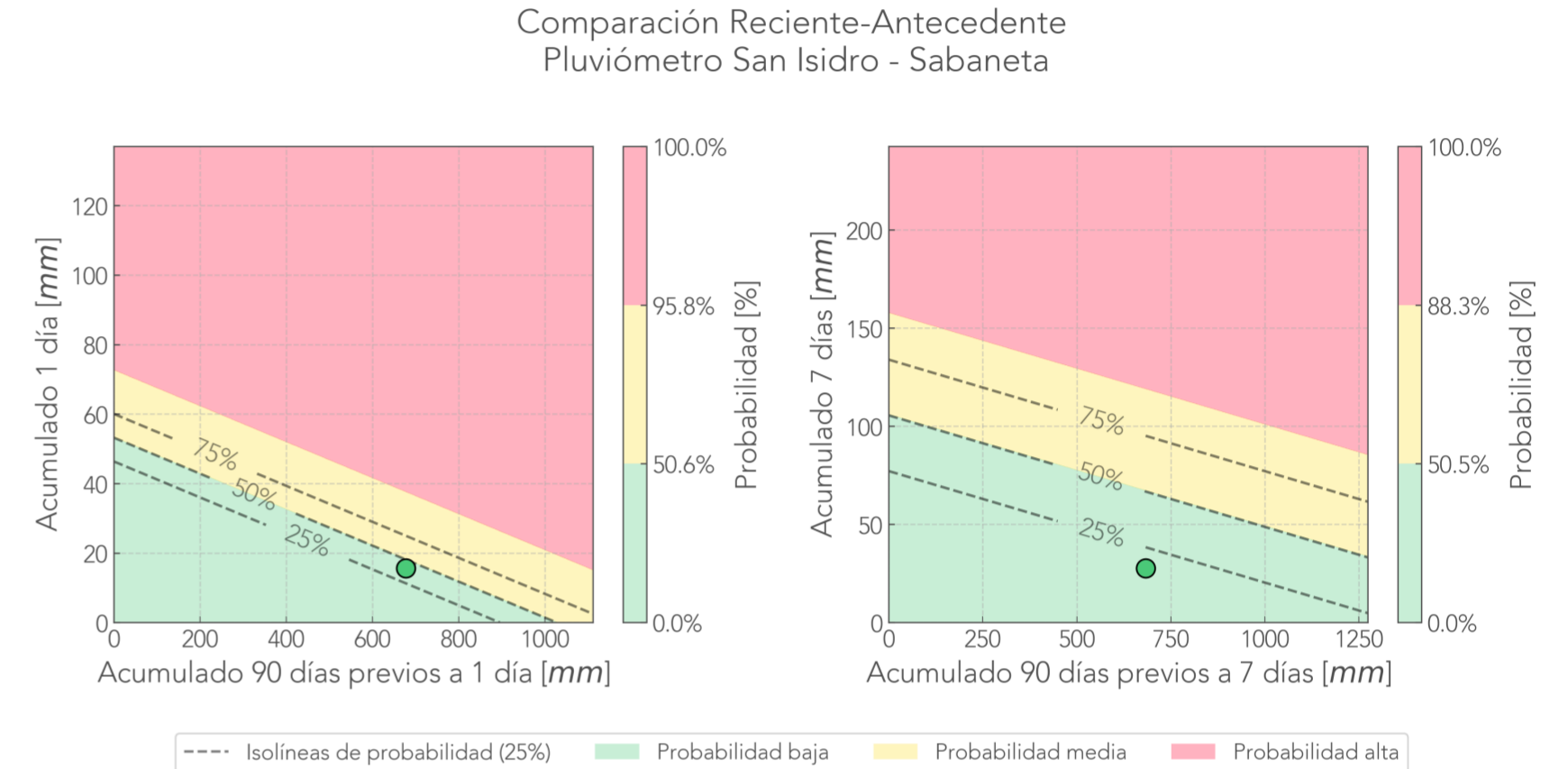
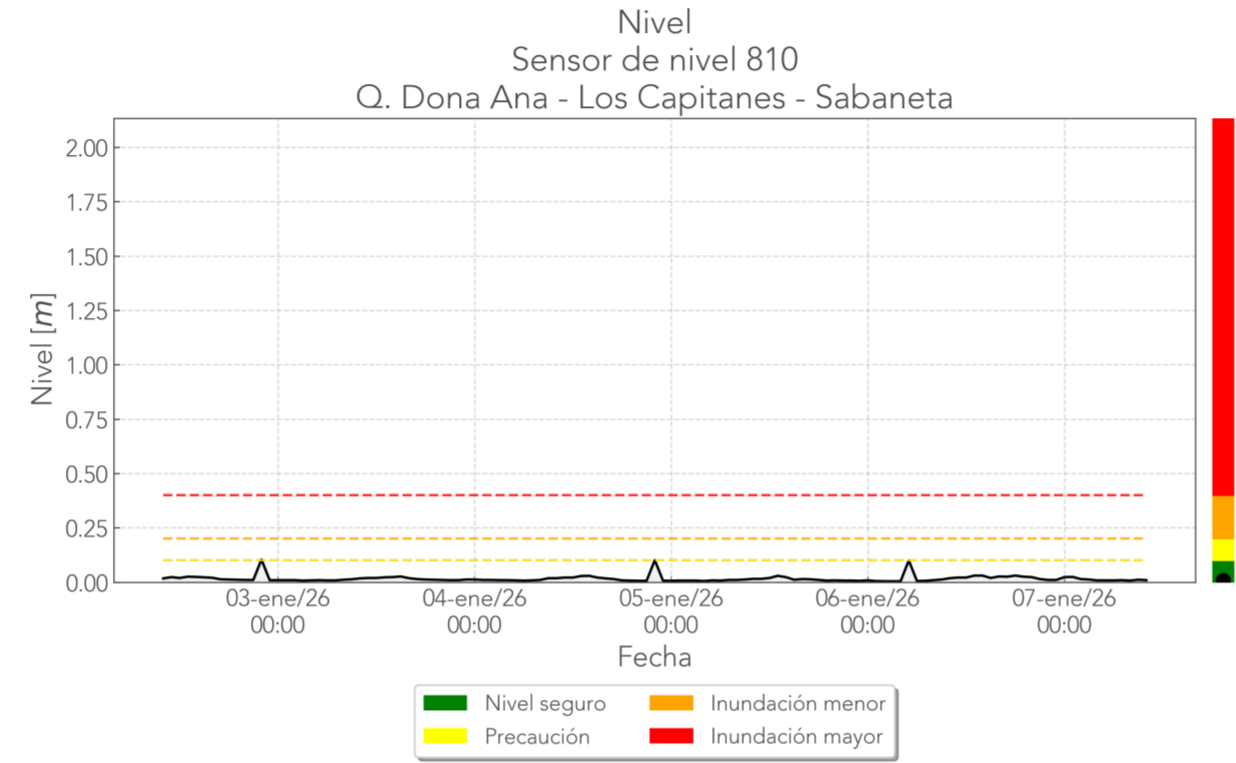
24 horas antes



7 días antes



Deslizamiento: San Isidro
Pluviómetro 34.
Cámara San_Isidro.
Nivel 810.



Última foto



24 horas antes

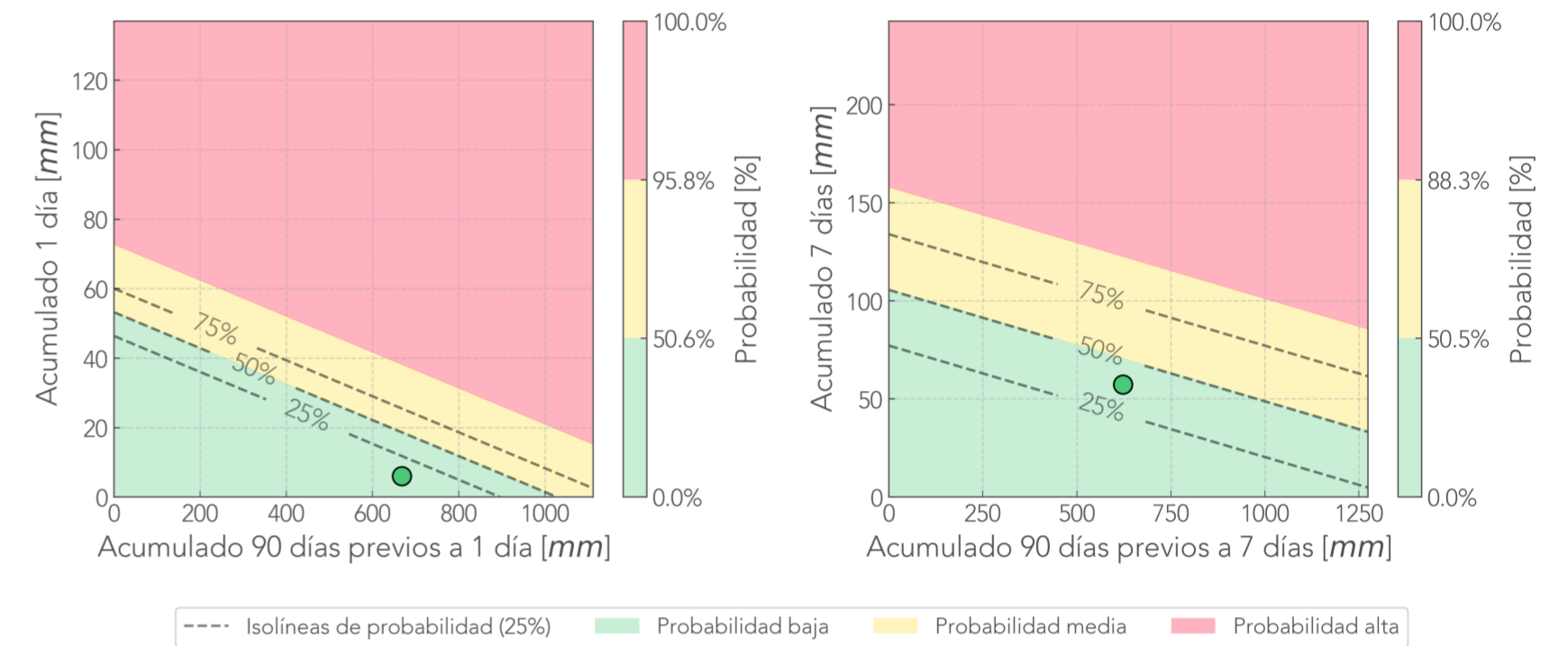


7 días antes



Deslizamiento: Altos De Oriente
Pluviómetro 274.
Cámara Altos_De_Oriente.

Comparación Reciente-Antecedente
Pluviómetro Altos De Oriente - Bello



Última foto



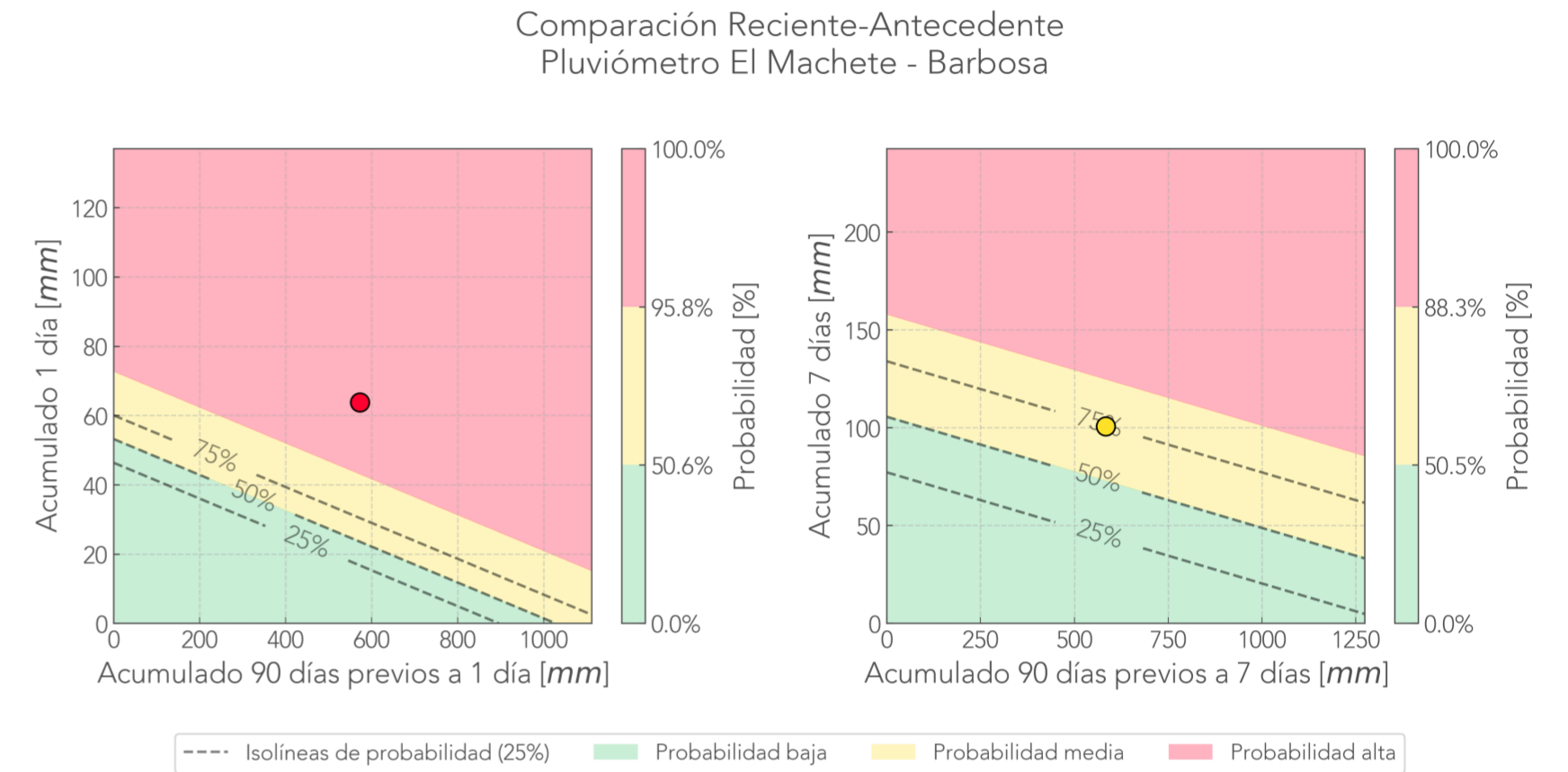
24 horas antes



7 días antes



Deslizamiento: El Machete
Pluviómetro 323.
Cámara El_Machete.



Última foto



24 horas antes



7 días antes

