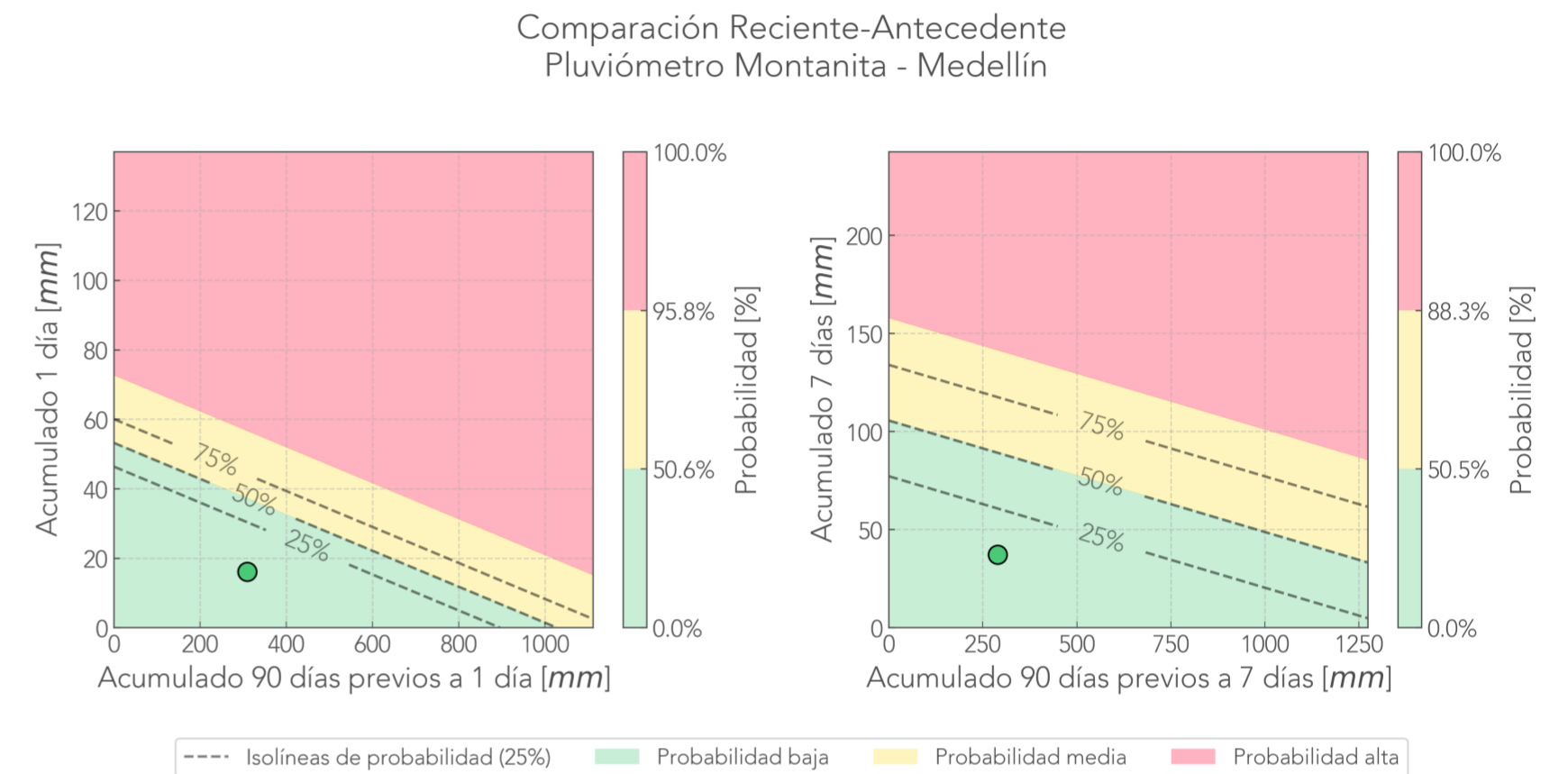




Este es un reporte de monitoreo de las 24h
antecedentes de los sitios críticos.
Fue generado automáticamente.

Geotecnia - SIATA

Deslizamiento: Montanita
 Pluviómetro 418.
 Extensómetro 453. Error en consulta.
 Acelerómetro 454. Error en consulta.
 Humedad 455. Error en consulta.
 TDR 100305 Cable 1: Inactivo.
 TDR 100305 Cable 2: Inactivo.
 Cámara Montanita.



Última foto



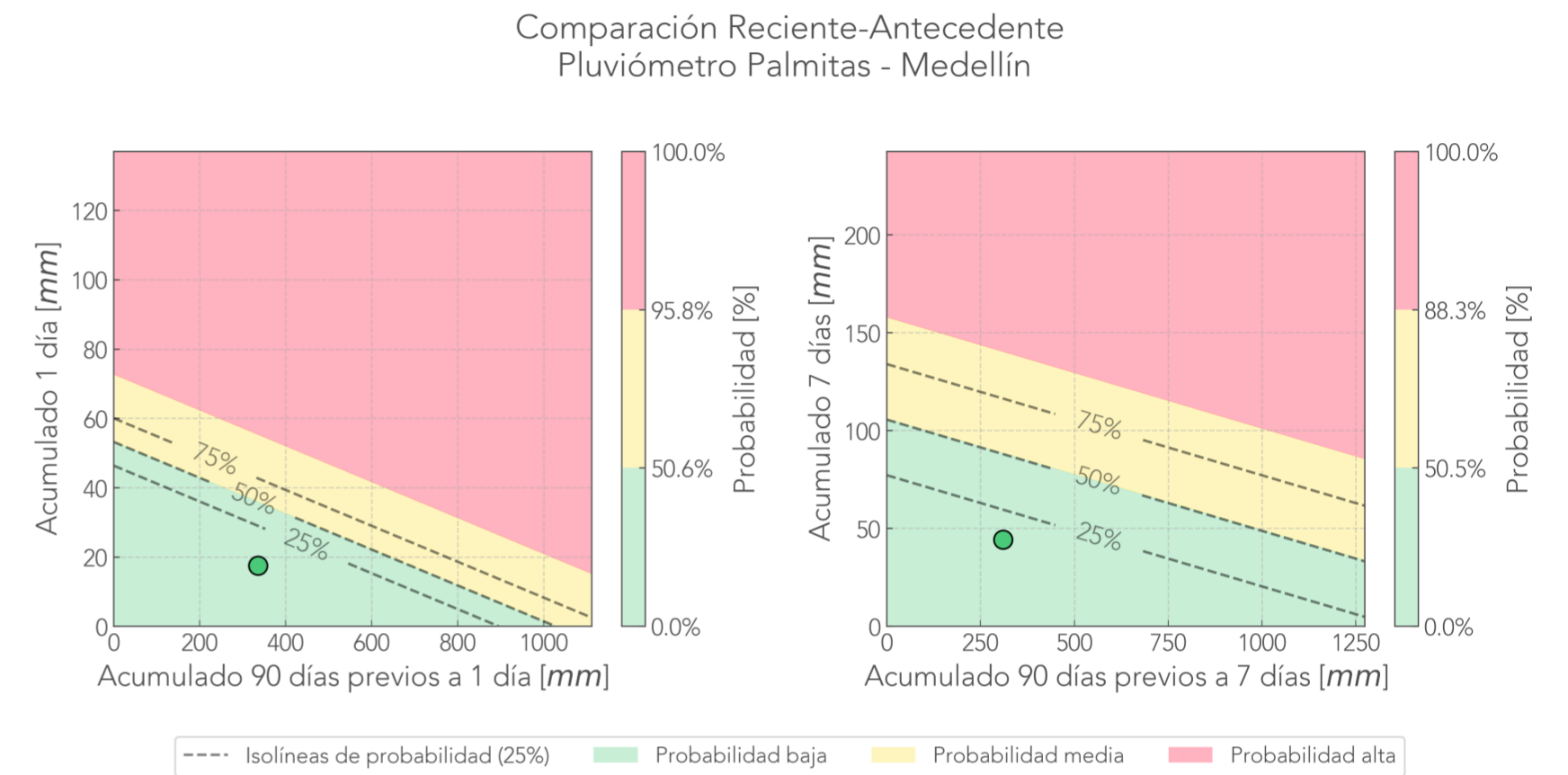
24 horas antes




7 días antes



Deslizamiento: Palmitas
Pluviómetro 320.
Cámara Palmitas.



Última foto



24 horas antes



7 días antes

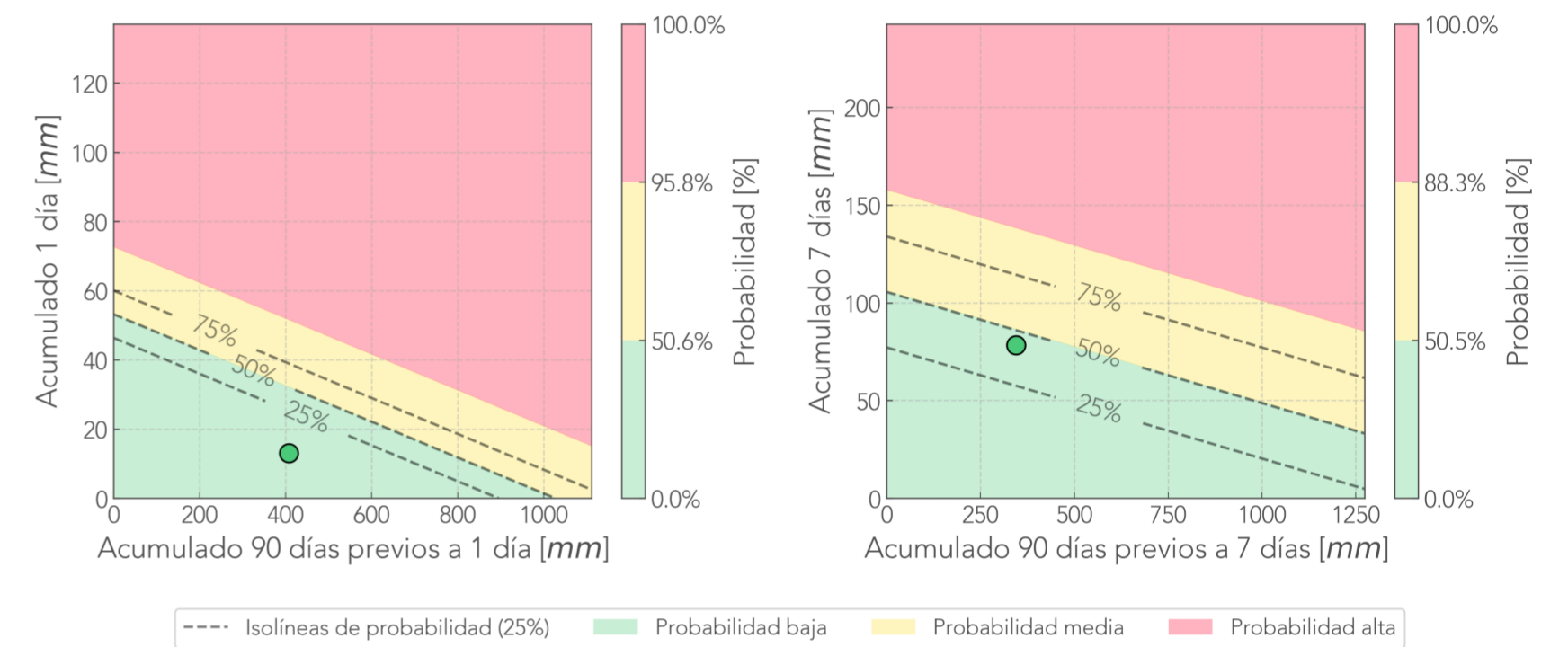


Informe de monitoreo: Pajarito

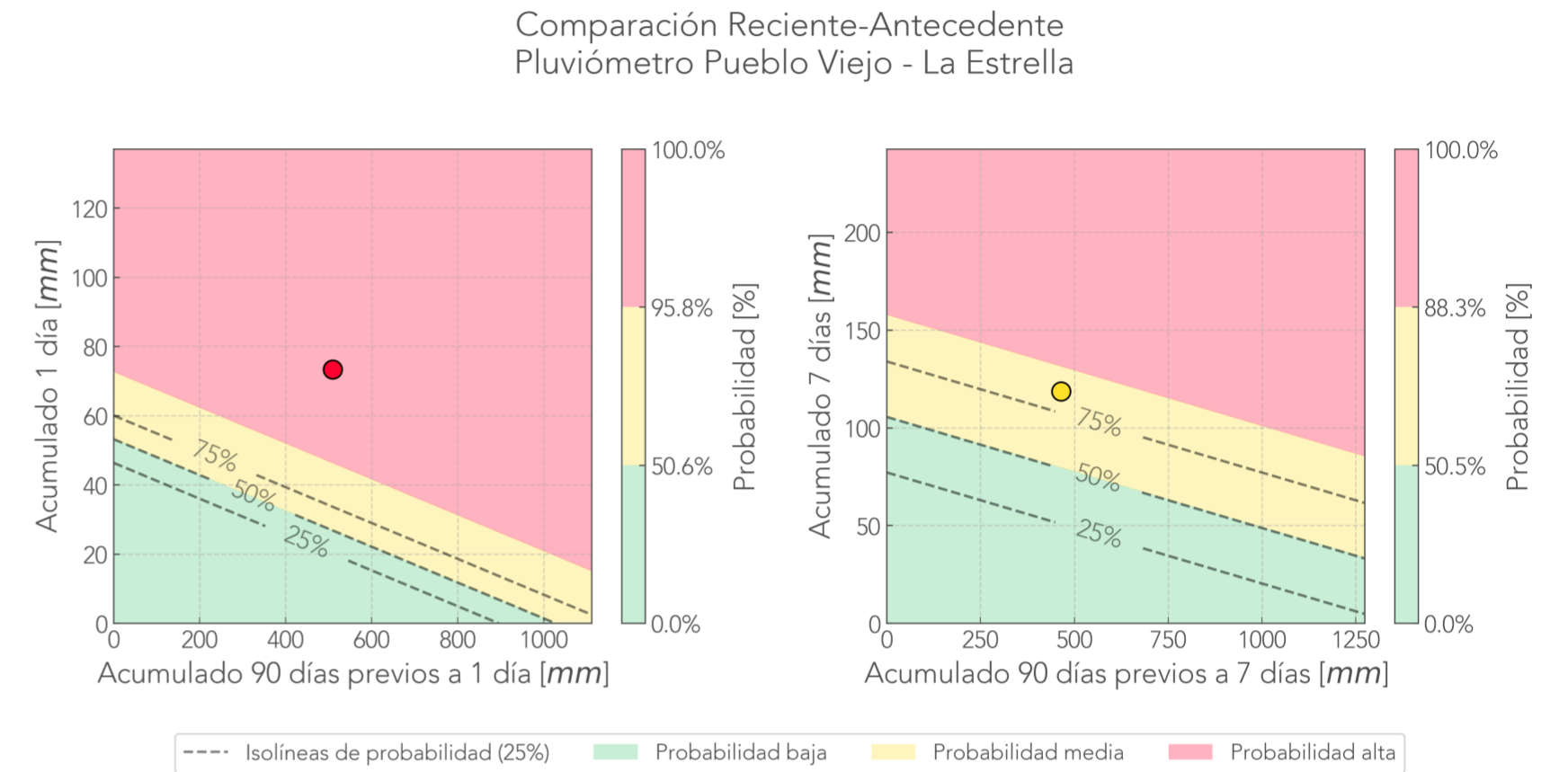
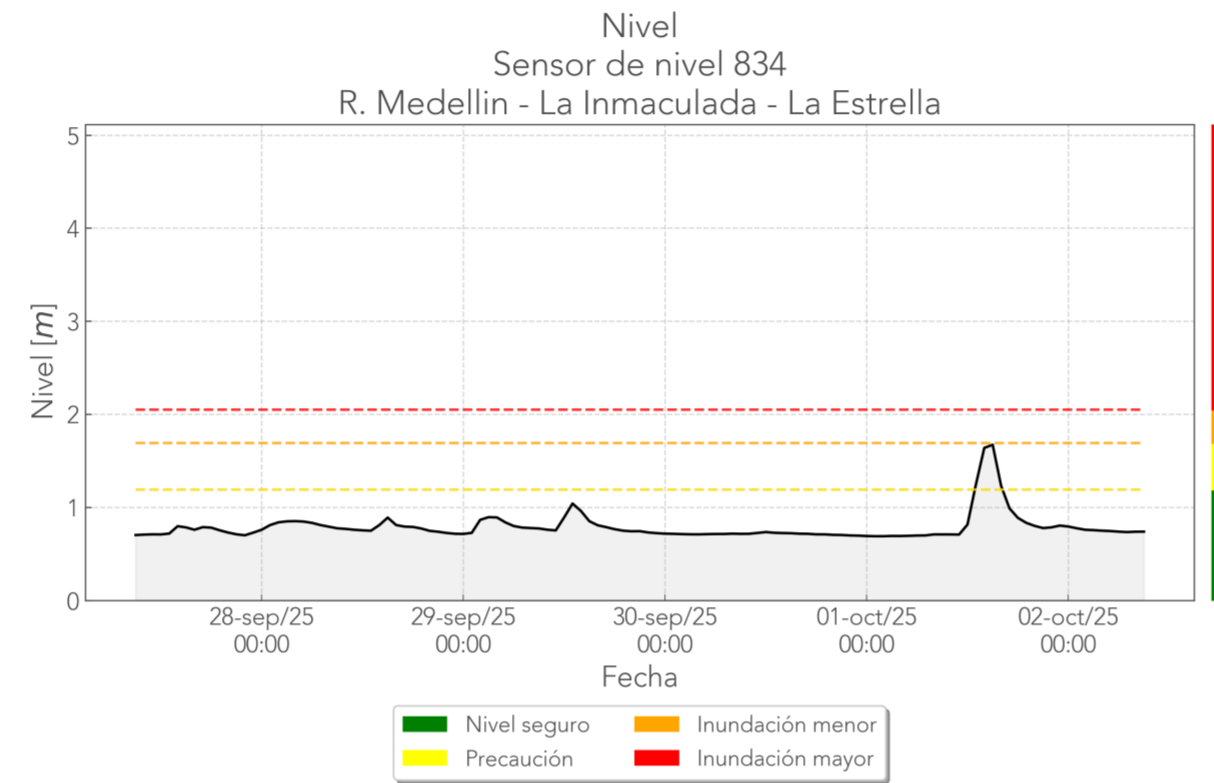
Fecha de reporte:
2-oct-25

Deslizamiento: Pajarito
Pluviómetro 20.
TDR 100479 Cable 1: Inactivo.
TDR 100479 Cable 2: Inactivo.


Comparación Reciente-Antecedente
Pluviómetro Pajarito - Medellín



Deslizamiento: Pueblo Viejo
 Pluviómetro 420.
 Extensómetro 556. Error en consulta.
 Acelerómetro 557. Error en consulta.
 Humedad 555. Error en consulta.
 TDR 100313 Cable 1: Inactivo.
 TDR 100313 Cable 2: Inactivo.
 Cámara Pueblo_Viejo.
 Nivel 834.



Última foto



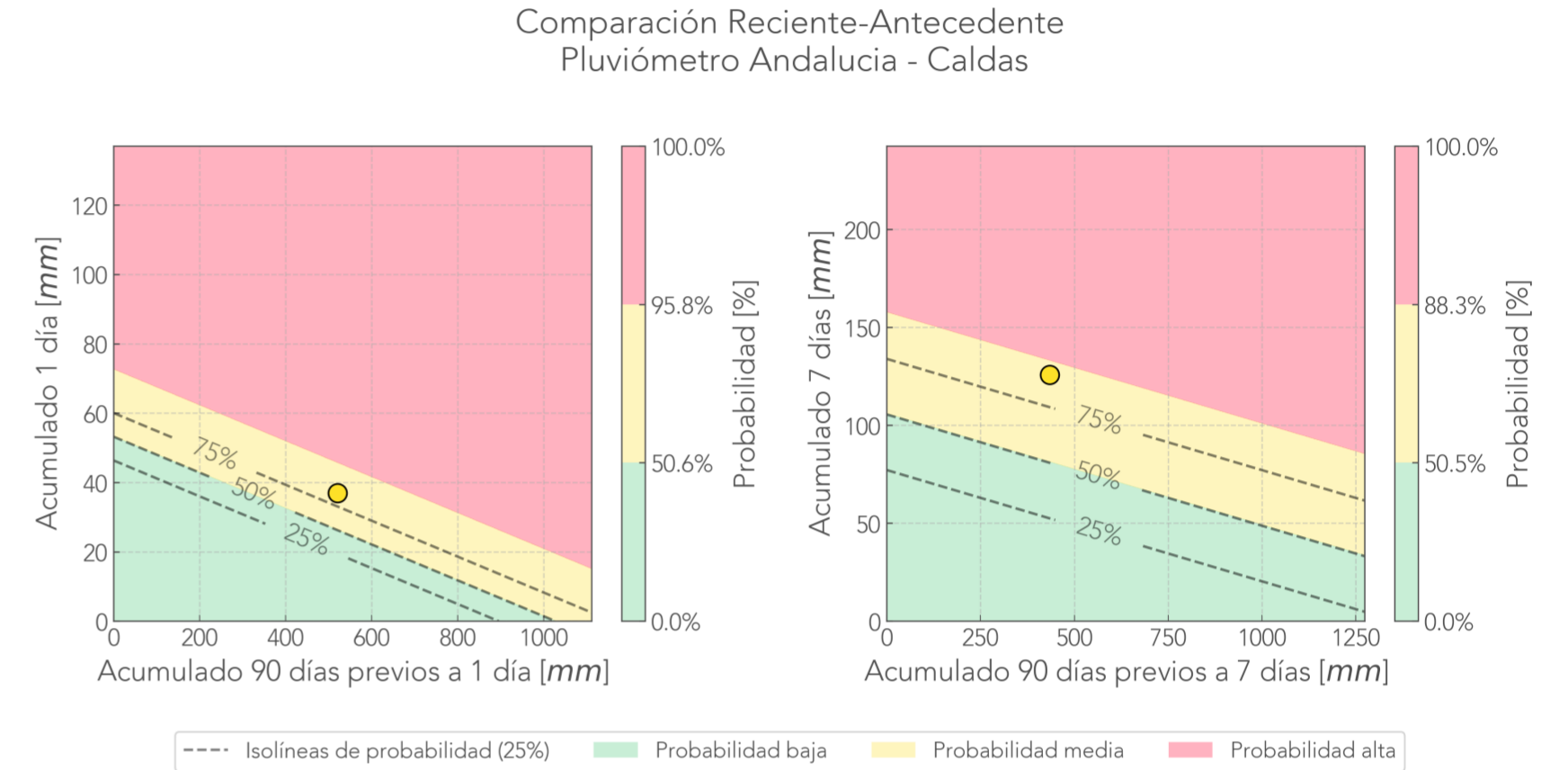
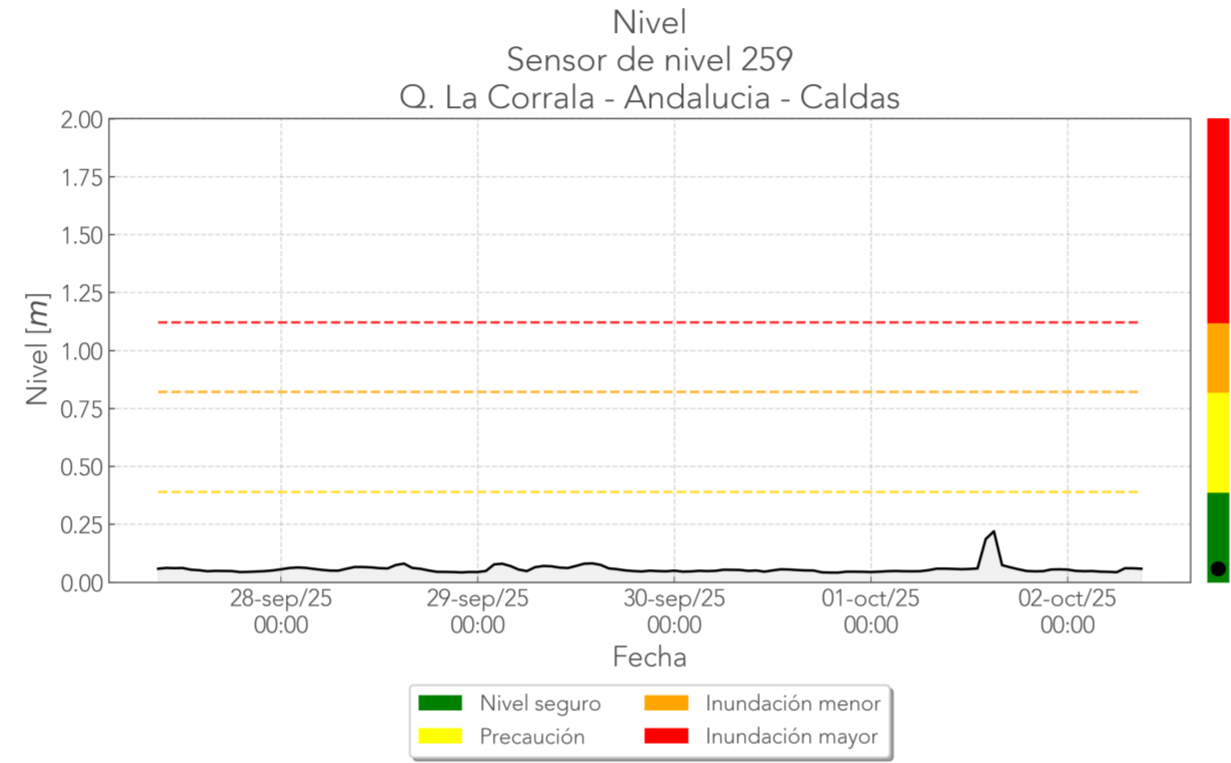
24 horas antes



7 días antes



Deslizamiento: Andalucía
Pluviómetro 432.
Cámara Andalucía.
Nivel 259.



Última foto



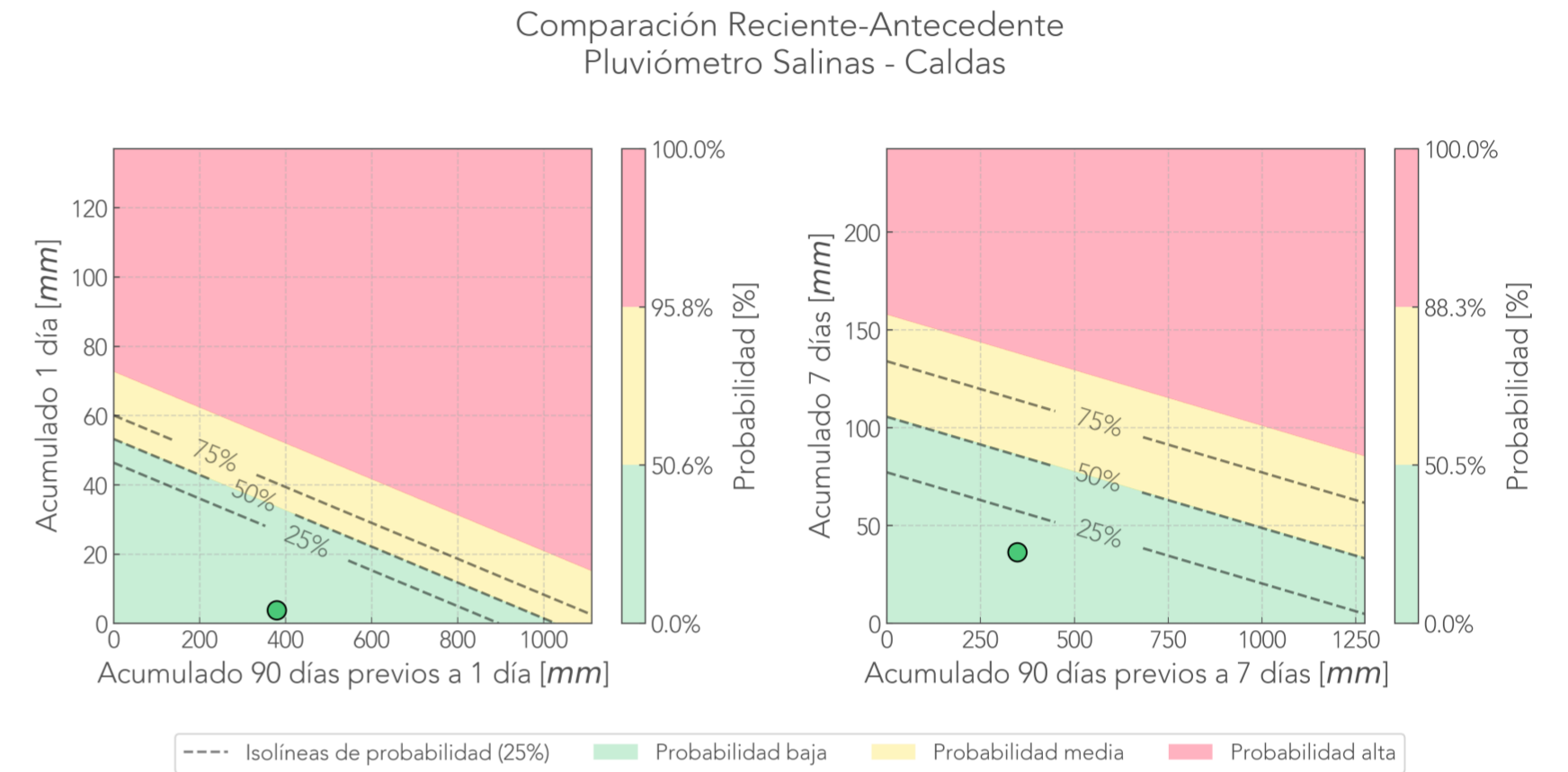
24 horas antes



7 días antes



Deslizamiento: Salinas
 Pluviómetro 383.
 Extensómetro 384. Error en consulta.
 Acelerómetro 381. Error en consulta.
 Cámara Salinas.



Última foto



24 horas antes



7 días antes



Deslizamiento: Ancon Norte

Pluviómetro 373.

Extensómetro 372. Error en consulta.

Extensómetro 385. Error en consulta.

Acelerómetro 379.

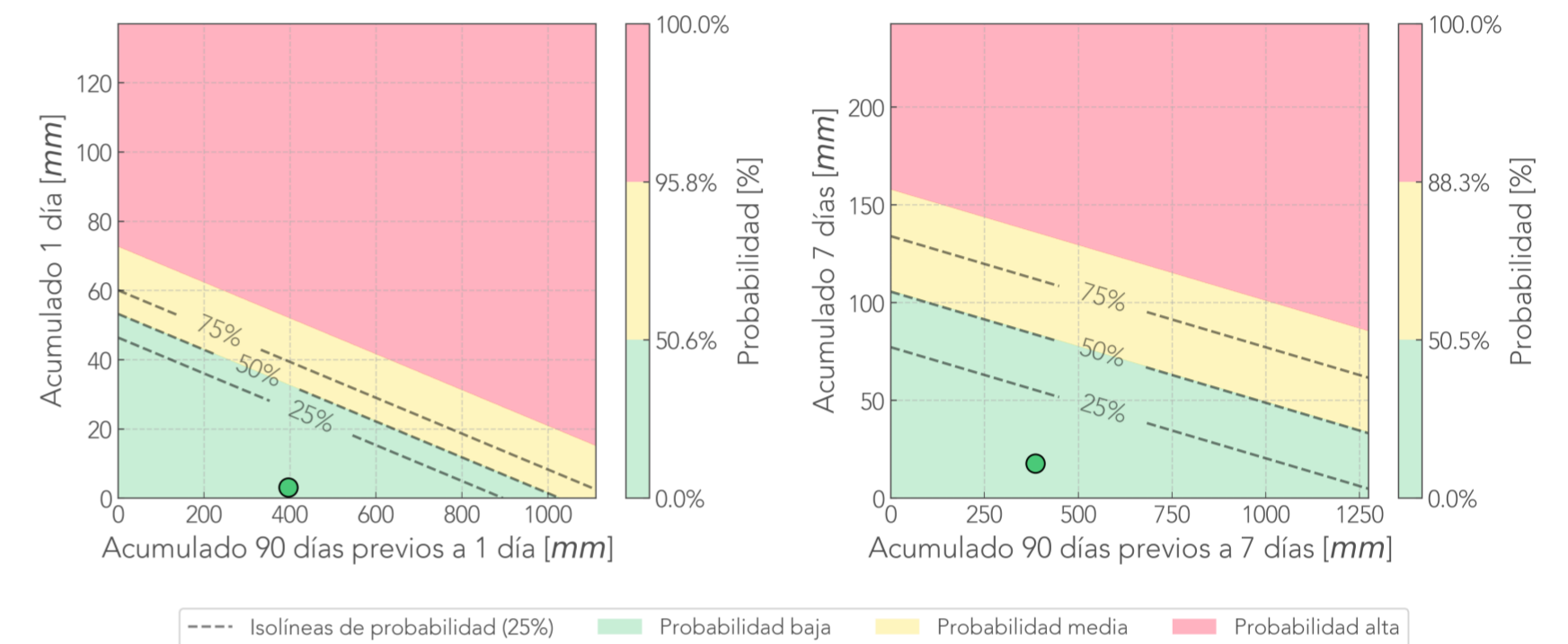
Acelerómetro 374. Error en consulta.

HumedadSuelo 436: Error (IncompleteRead(45064 bytes read)).

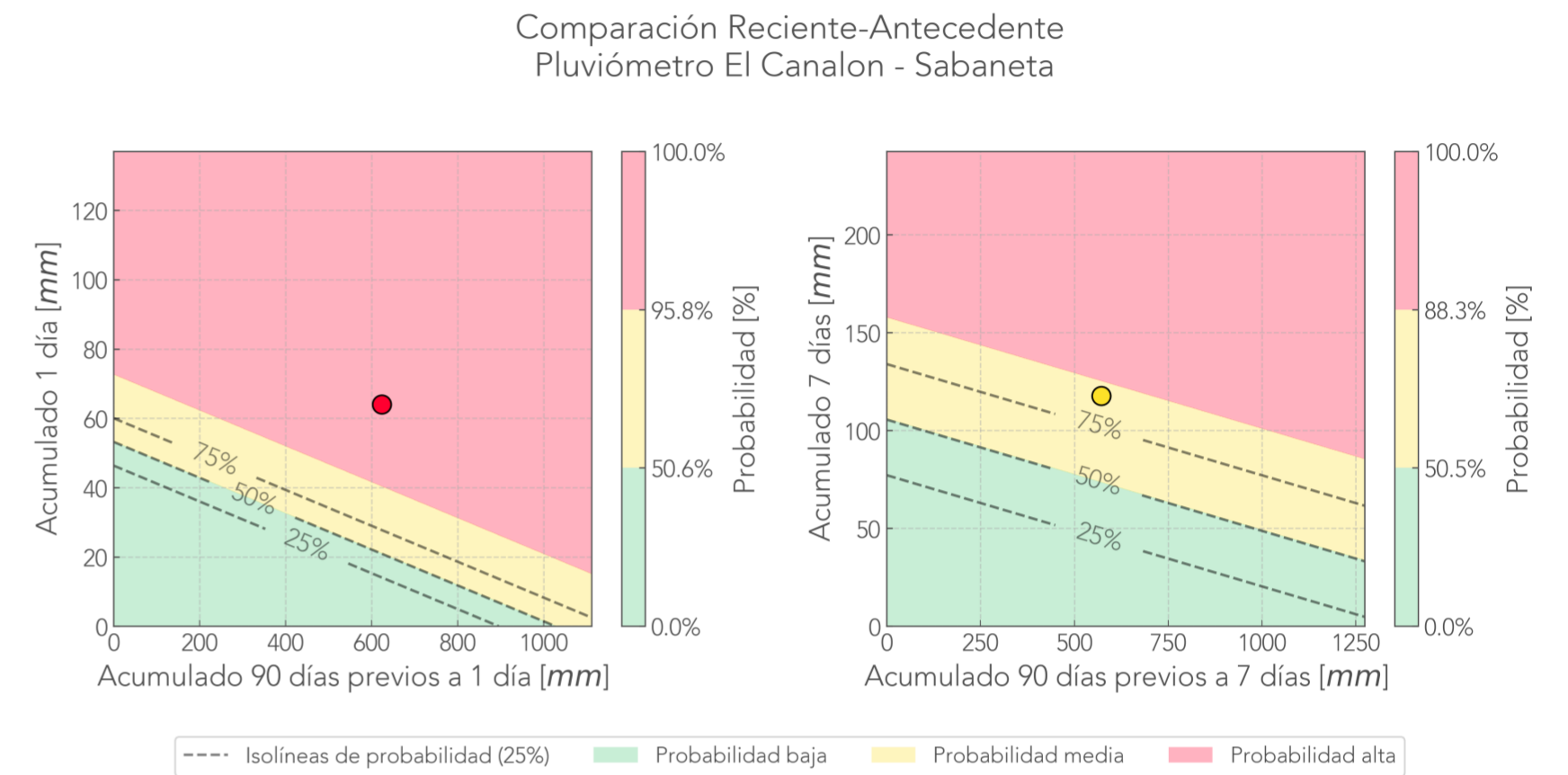
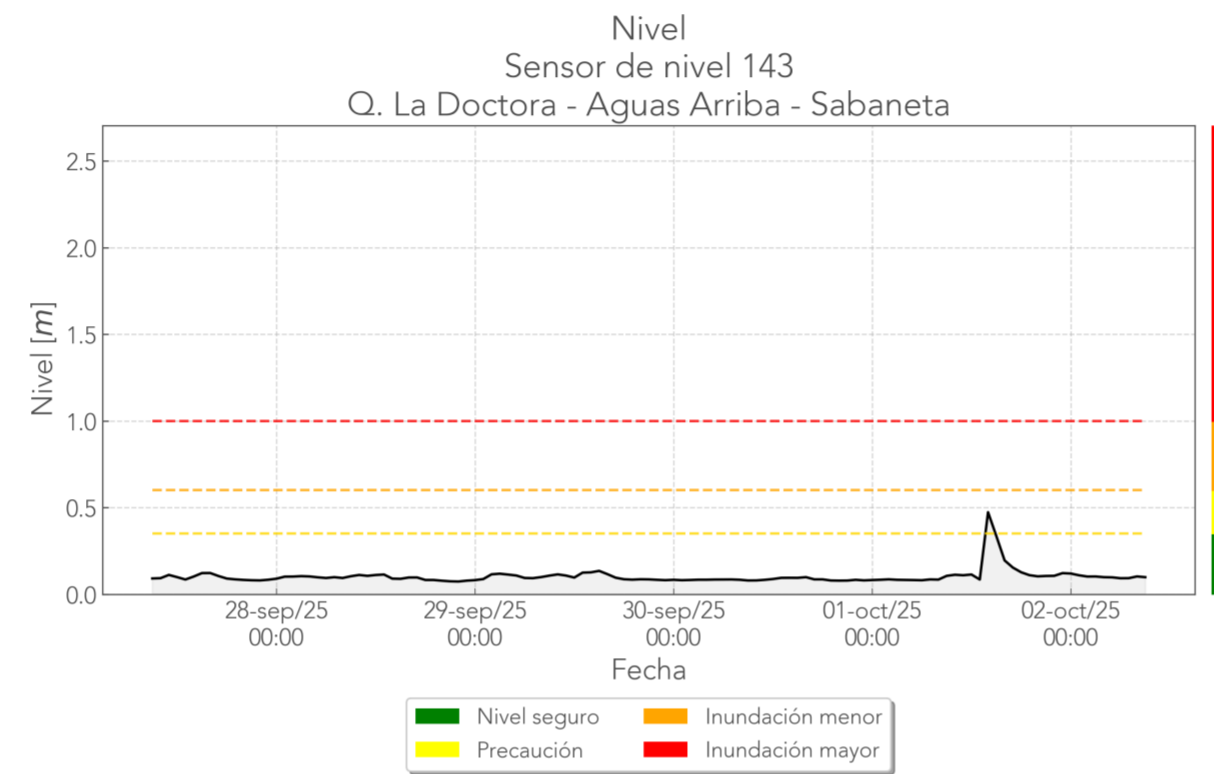
TDR 100269 Cable 1:

TDR 100269 Cable 2:

Comparación Reciente-Antecedente
Pluviómetro Ancon Norte - Copacabana




Deslizamiento: El Canalon
Pluviómetro 193.
Cámara El_Canalon.
Nivel 143.



Última foto



24 horas antes



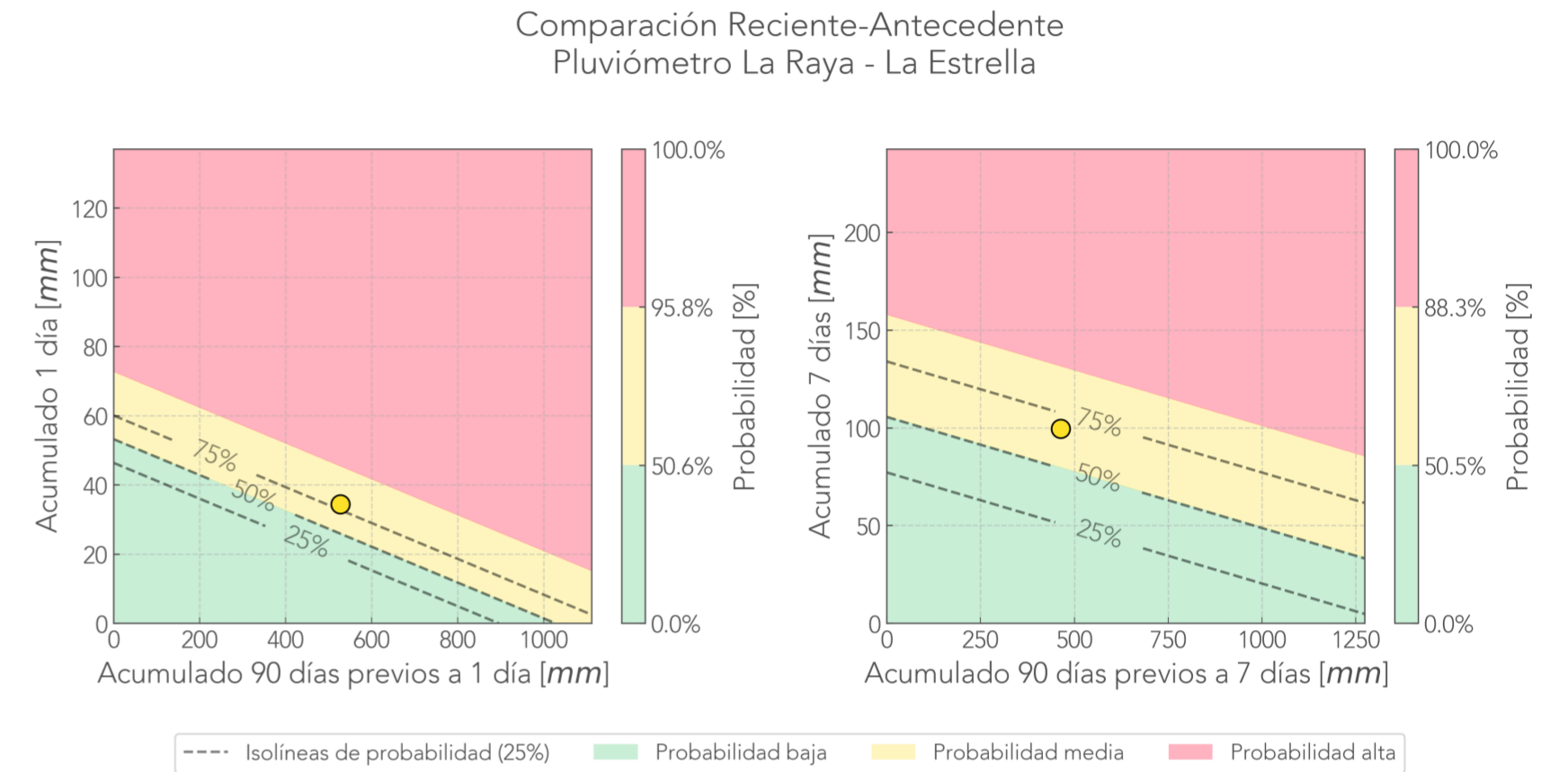
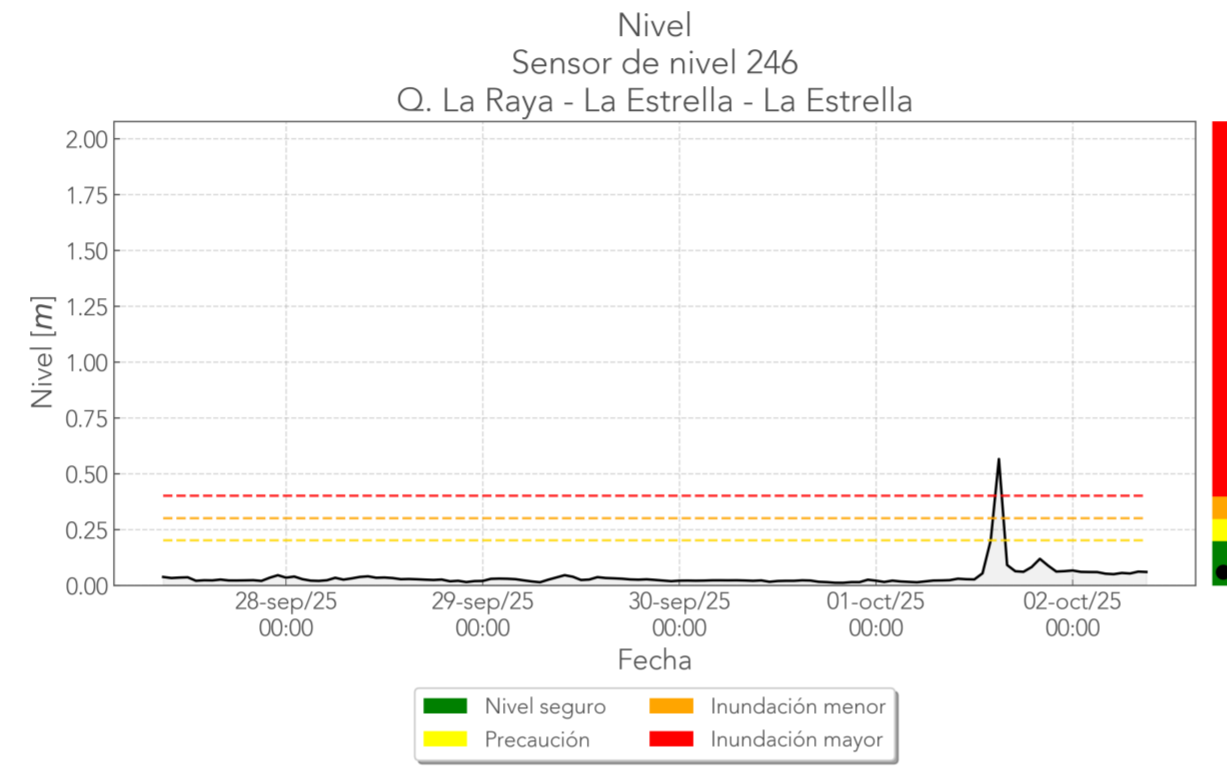
7 días antes



Informe de monitoreo: La Raya

Fecha de reporte:
2-oct-25

Deslizamiento: La Raya
Pluviómetro 261.
Cámara La_Raya.
Nivel 246.



Última foto



24 horas antes



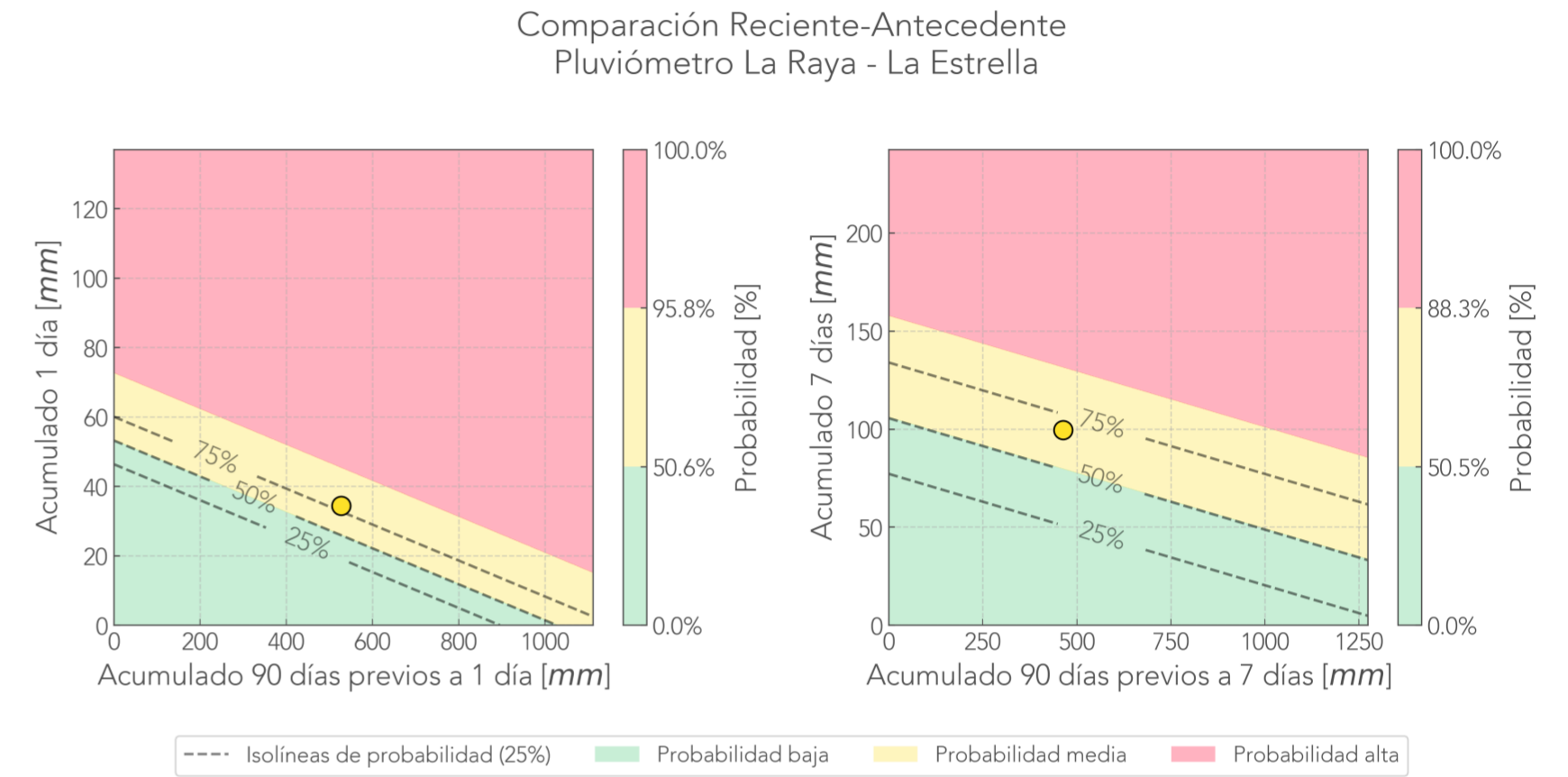
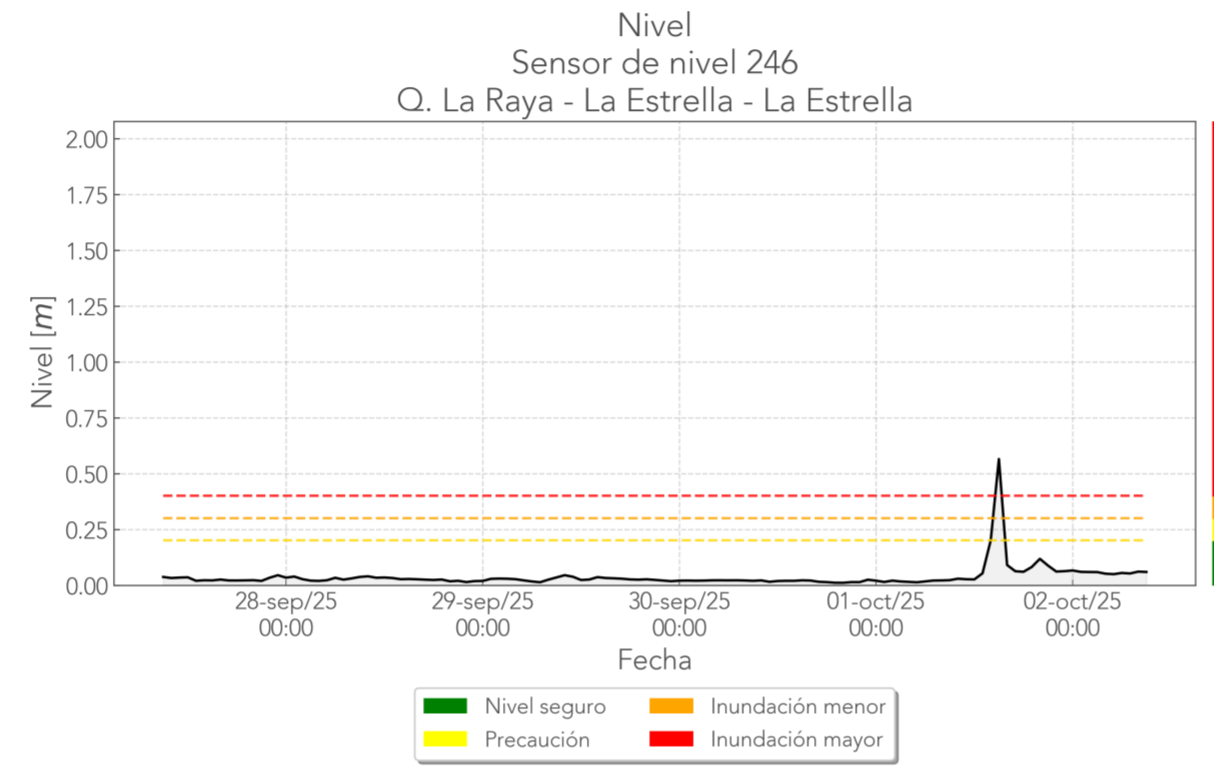
7 días antes



Informe de monitoreo: La Raya 2

Fecha de reporte:
2-oct-25

Deslizamiento: La Raya 2
Pluviómetro 261.
Cámara La_Raya_2.
Nivel 246.



Última foto



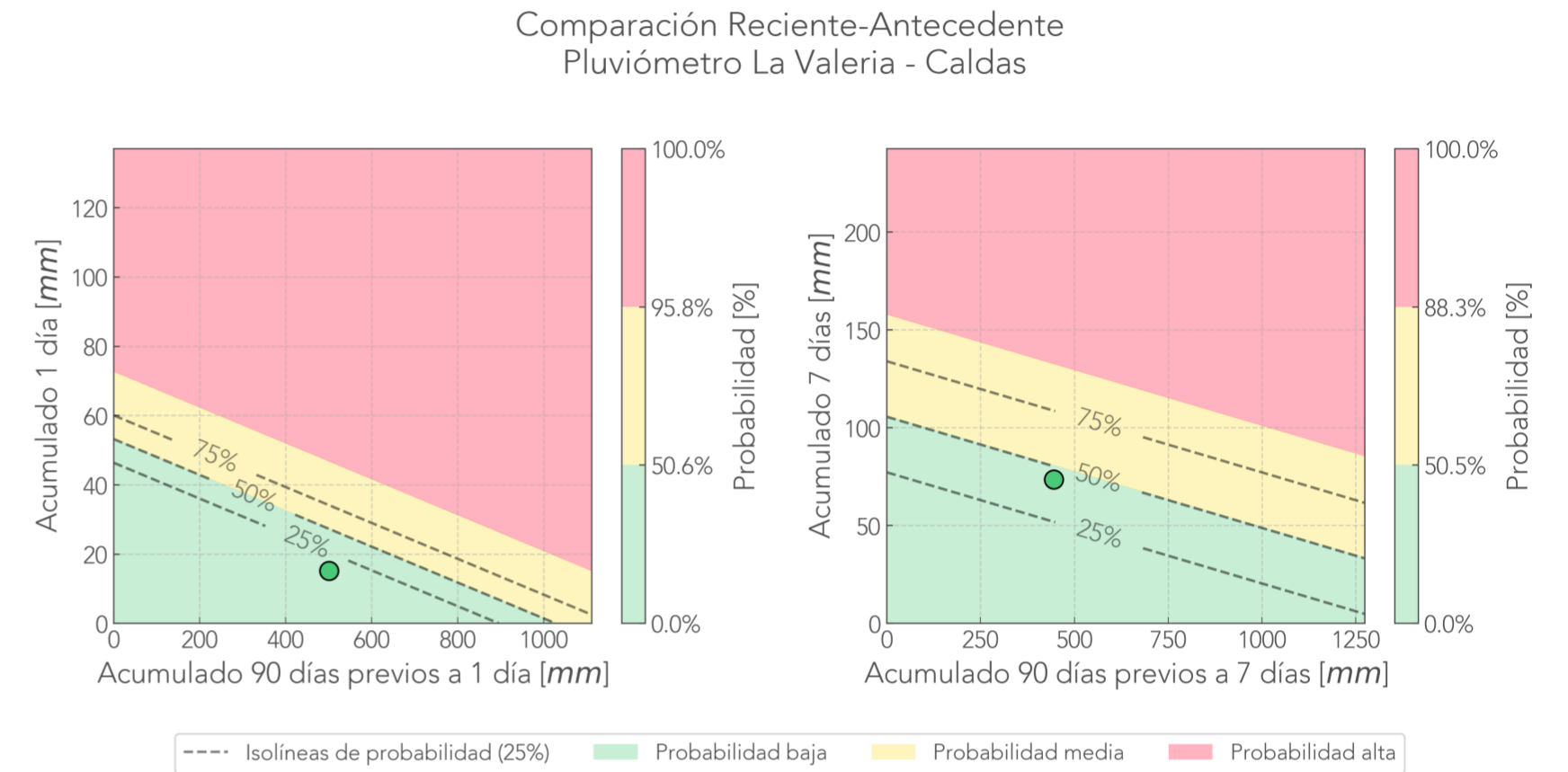
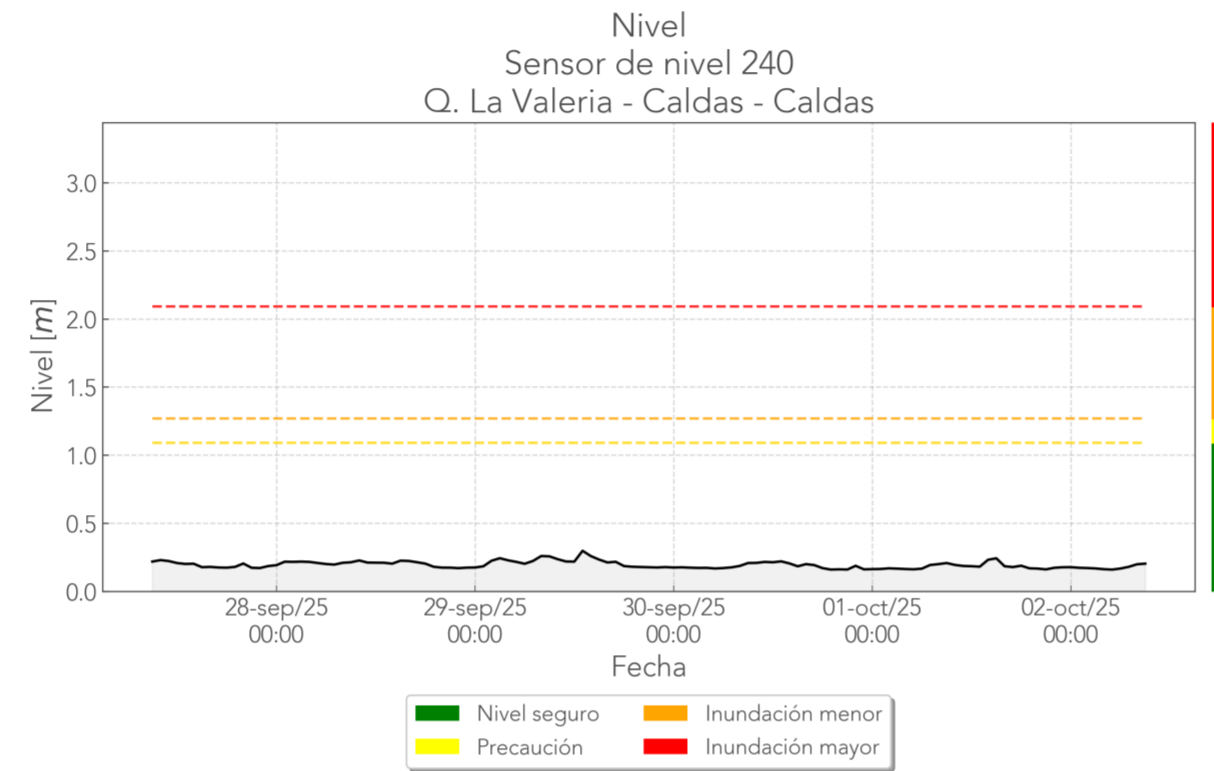
24 horas antes



7 días antes



Deslizamiento: La Valeria
Pluviómetro 515.
TDR 100686 Cable 1: Sin datos.
Cámara La_Valeria.
Nivel 240.



Última foto



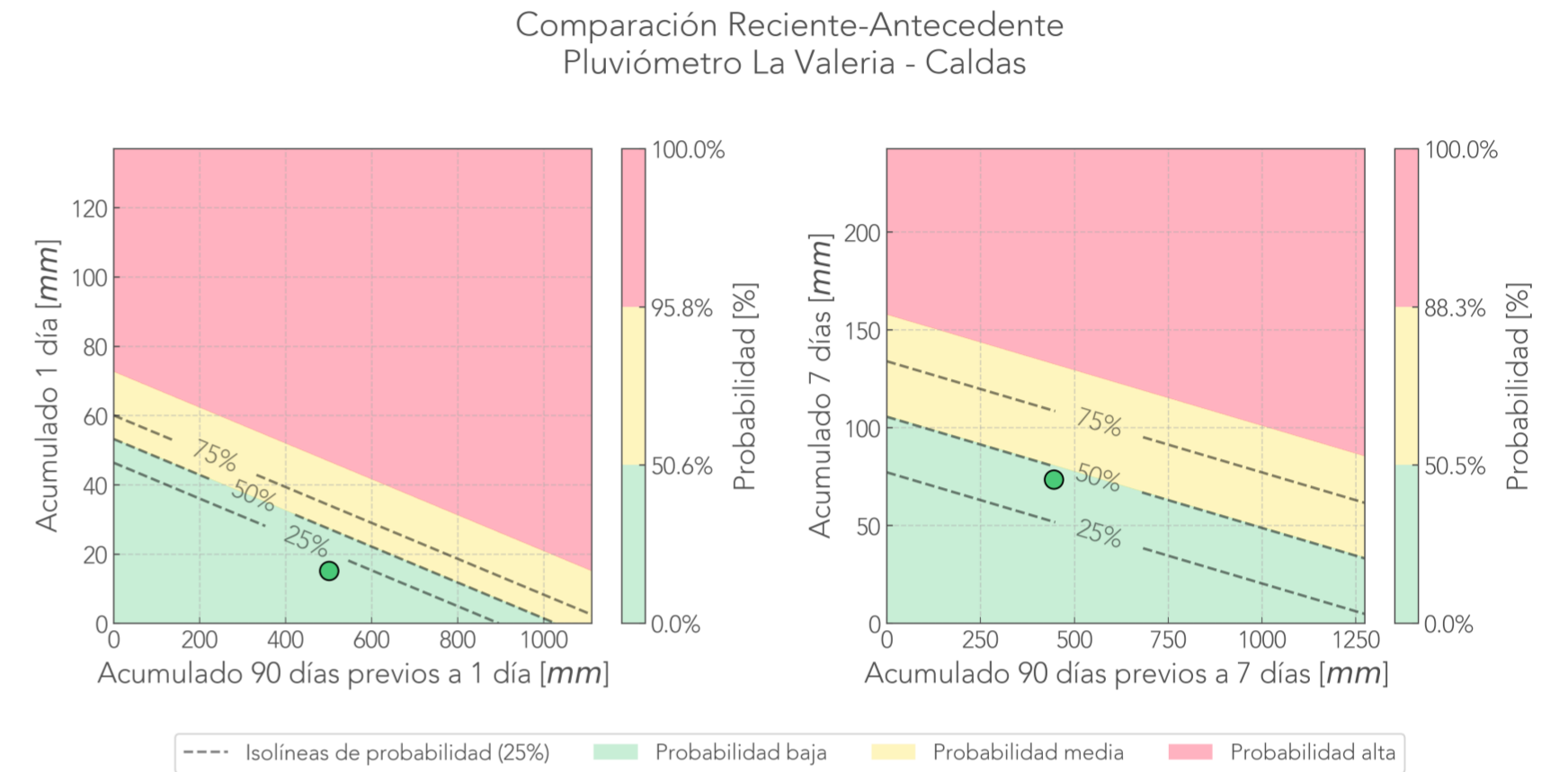
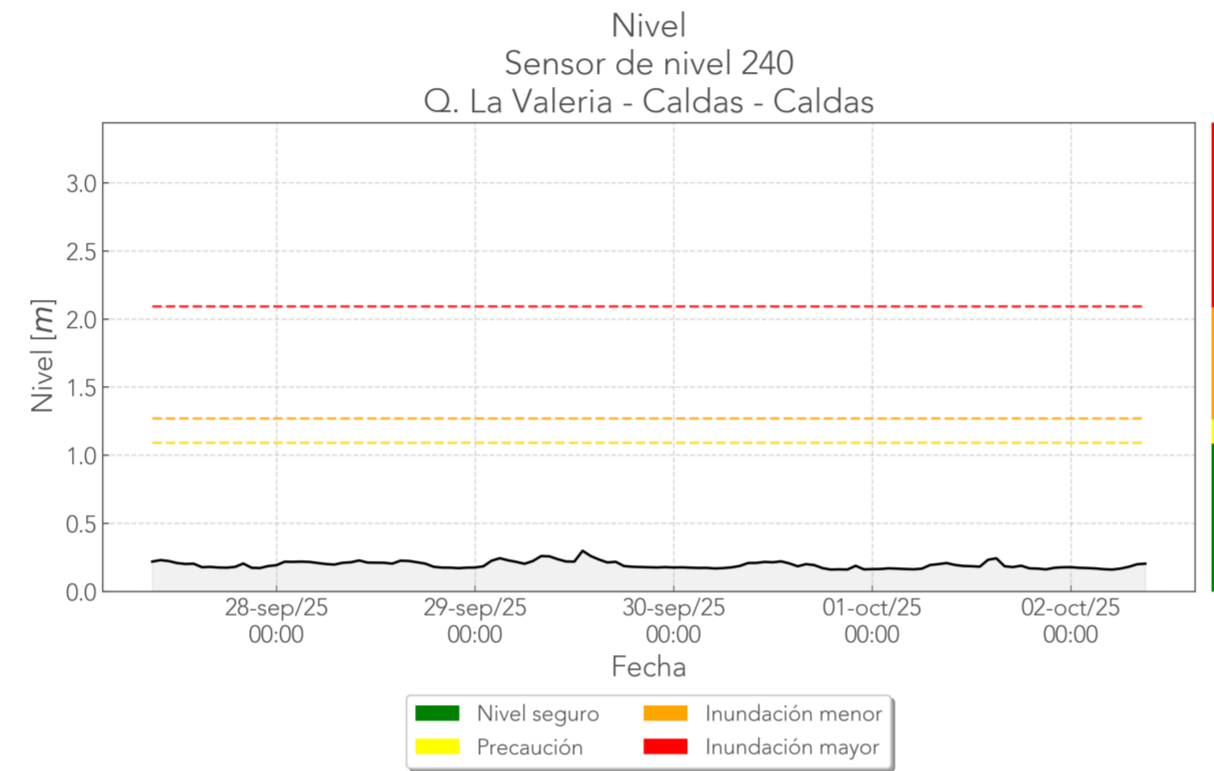
24 horas antes



7 días antes



Deslizamiento: La Valeria 2
Pluviómetro 515.
Cámara La_Valeria_2.
Nivel 240.



Última foto



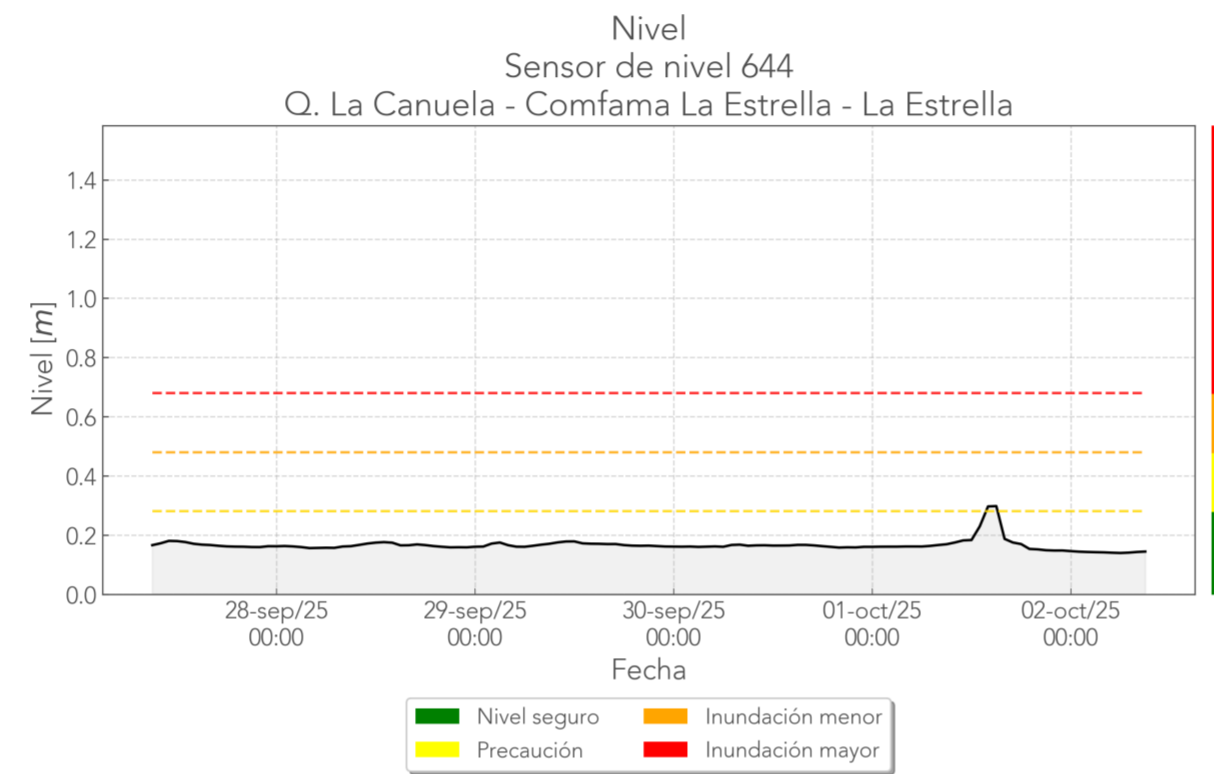
24 horas antes



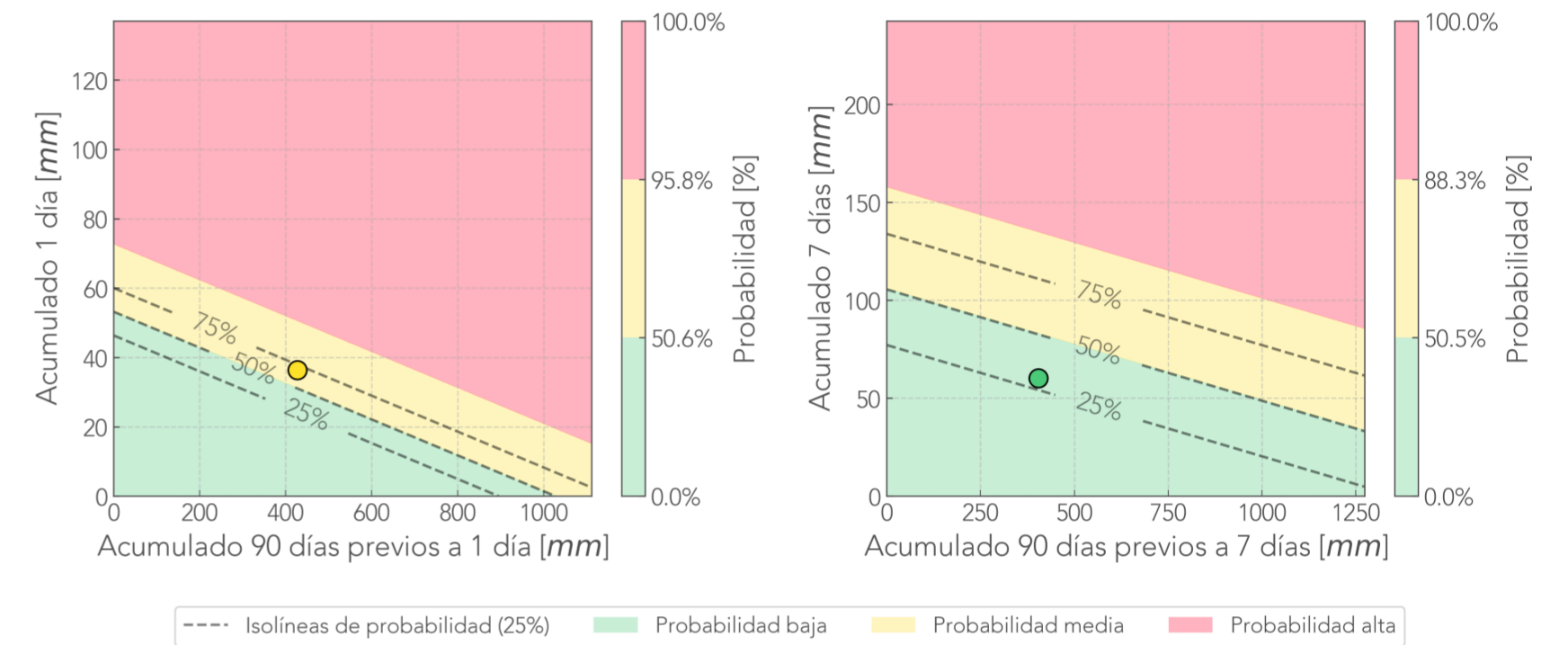
7 días antes




Deslizamiento: Tierra Amarilla
Pluviómetro 519.
Cámara Tierra_Amarilla.
Nivel 644.




Comparación Reciente-Antecedente
Pluviómetro Tierra Amarilla - La Estrella




Última foto



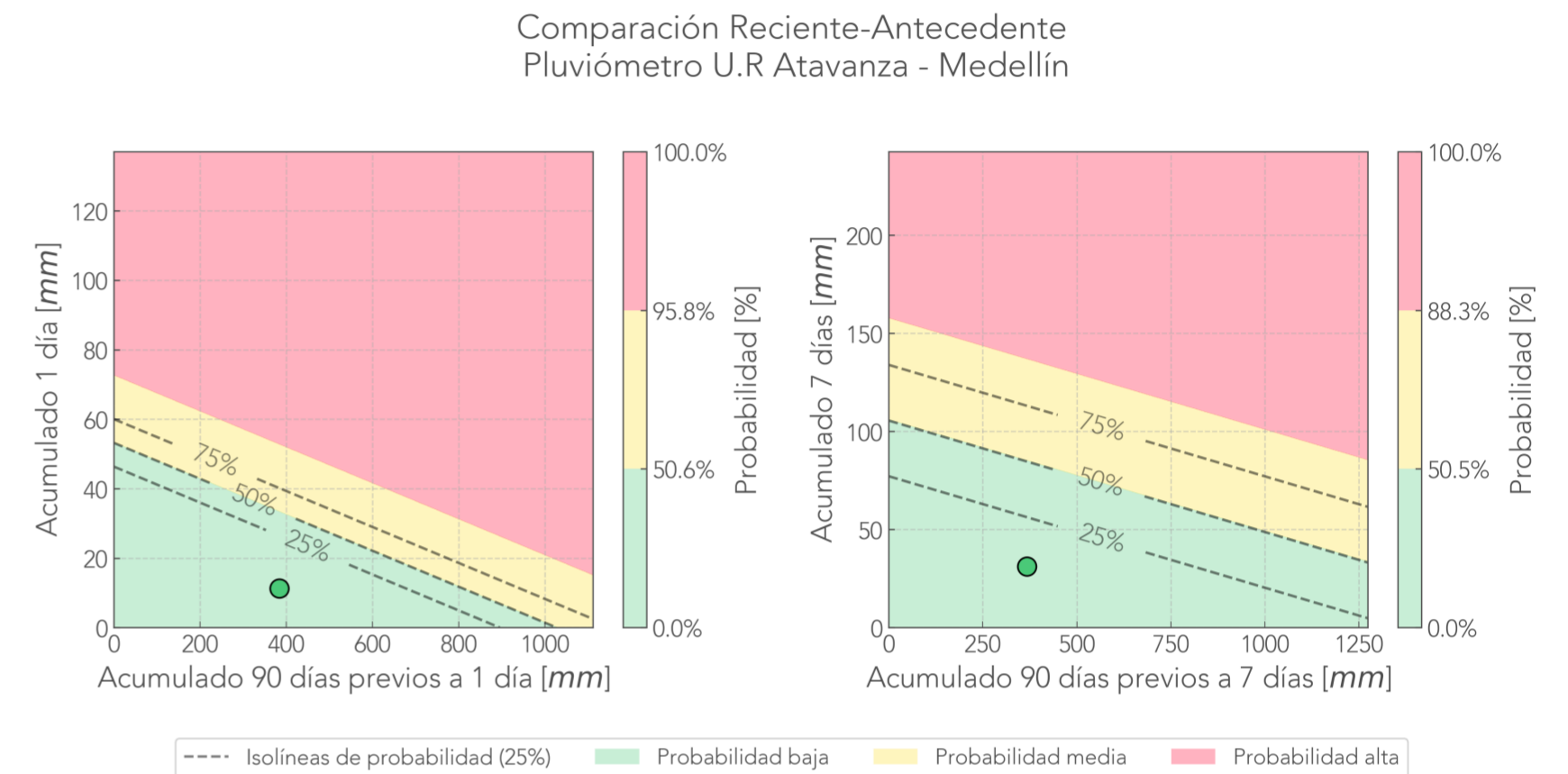
24 horas antes



7 días antes



Deslizamiento: U.R Atavanza
 Pluviómetro 22.
 Extensómetro 521. Error en consulta.
 Acelerómetro 522. Error en consulta.
 Humedad 570. Error en consulta.
 Cámara U.R_Atavanza.
 Cámara U.R_Atavanza.




Última foto



24 horas antes



7 días antes



Informe de monitoreo: Olaya Herrera

Fecha de reporte:
2-oct-25

Deslizamiento: Olaya Herrera

Pluviómetro 456.

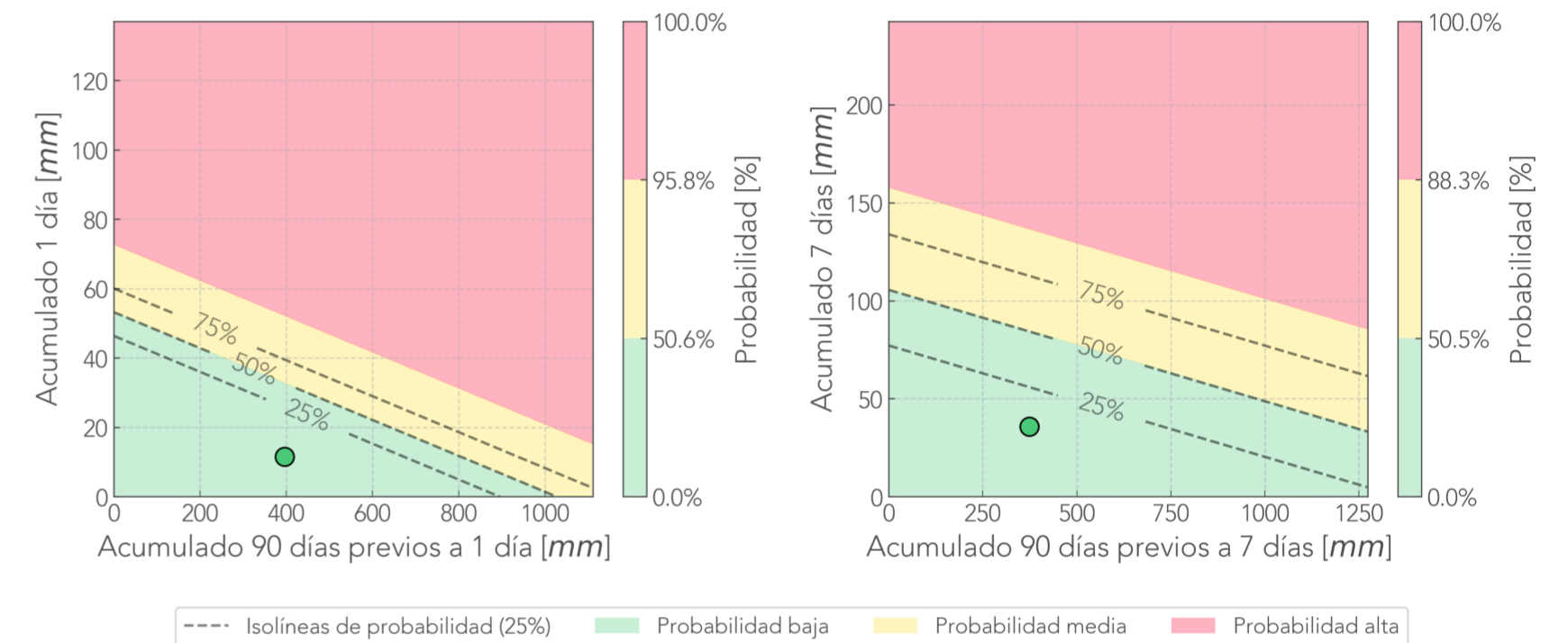
Acelerómetro 563. Error en consulta.

Acelerómetro 564. Error en consulta.

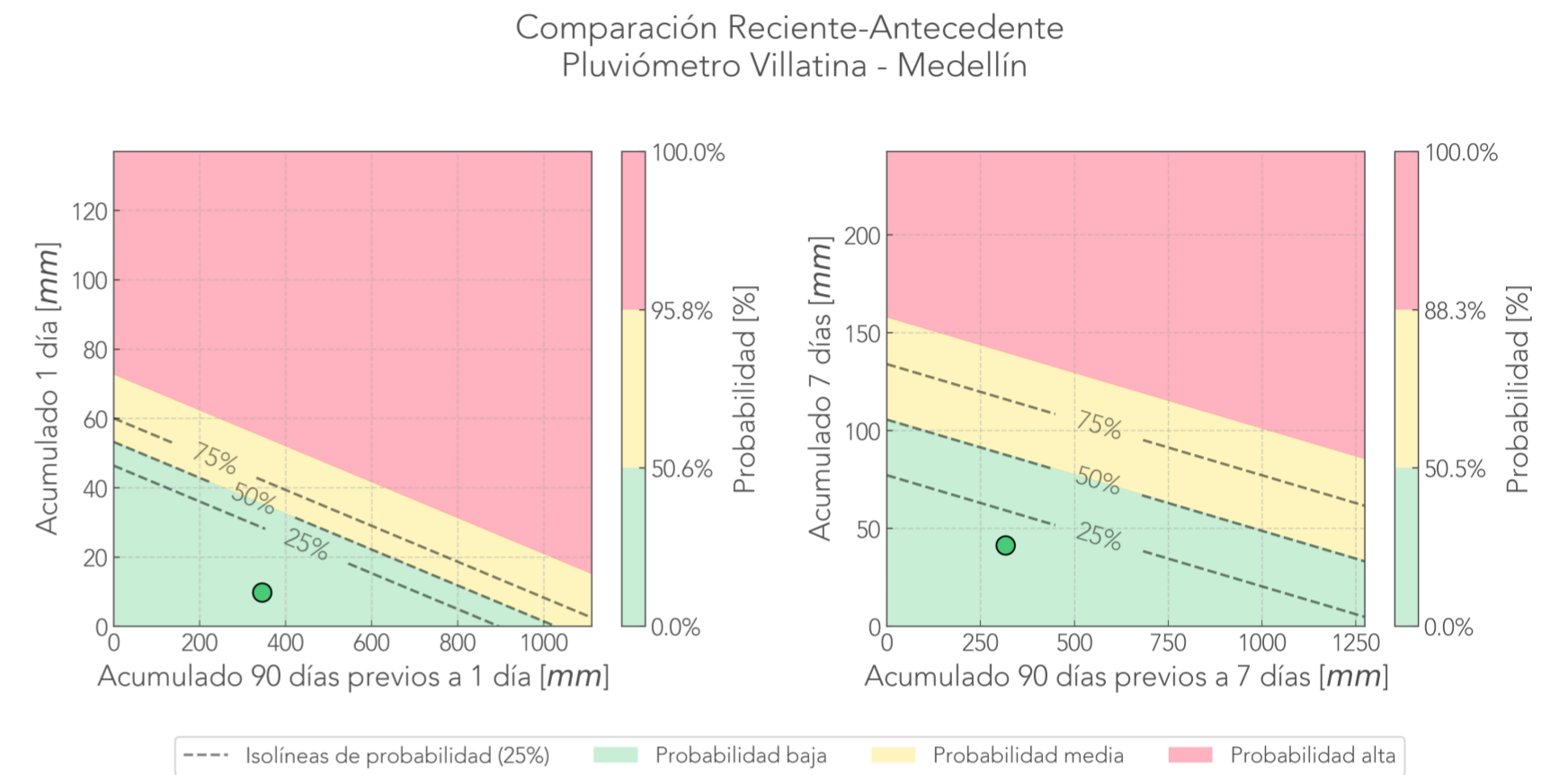
Acelerómetro 525. Error en consulta.

Acelerómetro 526: Error (IncompleteRead(110608 bytes read)).

Comparación Reciente-Antecedente
Pluviómetro Olaya Herrera - Medellín



Deslizamiento: Villatina
Pluviómetro 551.
Cámara Villatina.




Última foto



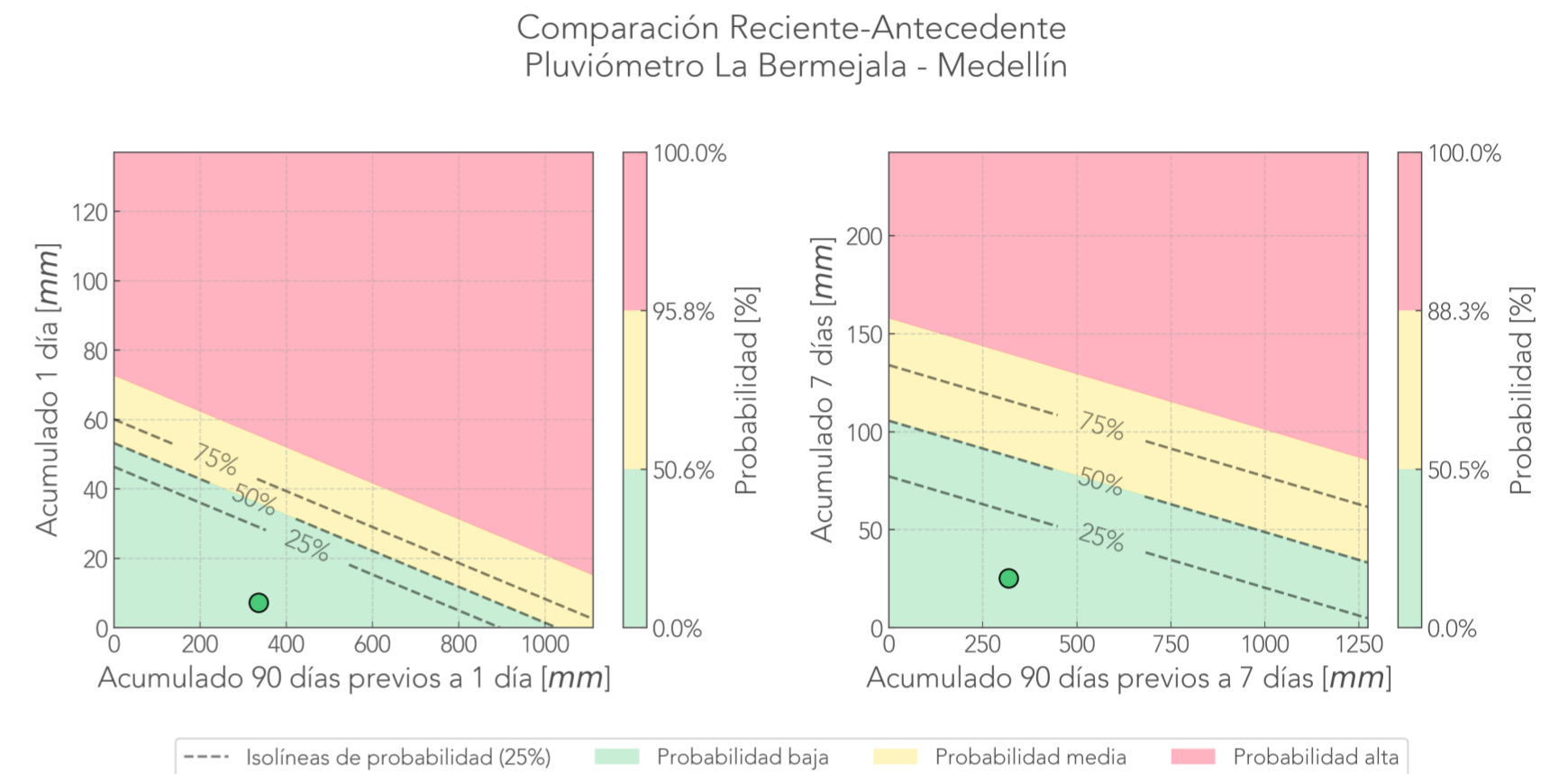
24 horas antes



7 días antes



Deslizamiento: La Bermejala
 Pluviómetro 558.
 Extensómetro 616. Error en consulta.
 Acelerómetro 617. Error en consulta.
 Humedad 618. Error en consulta.
 Cámara La_Bermejala.



Última foto



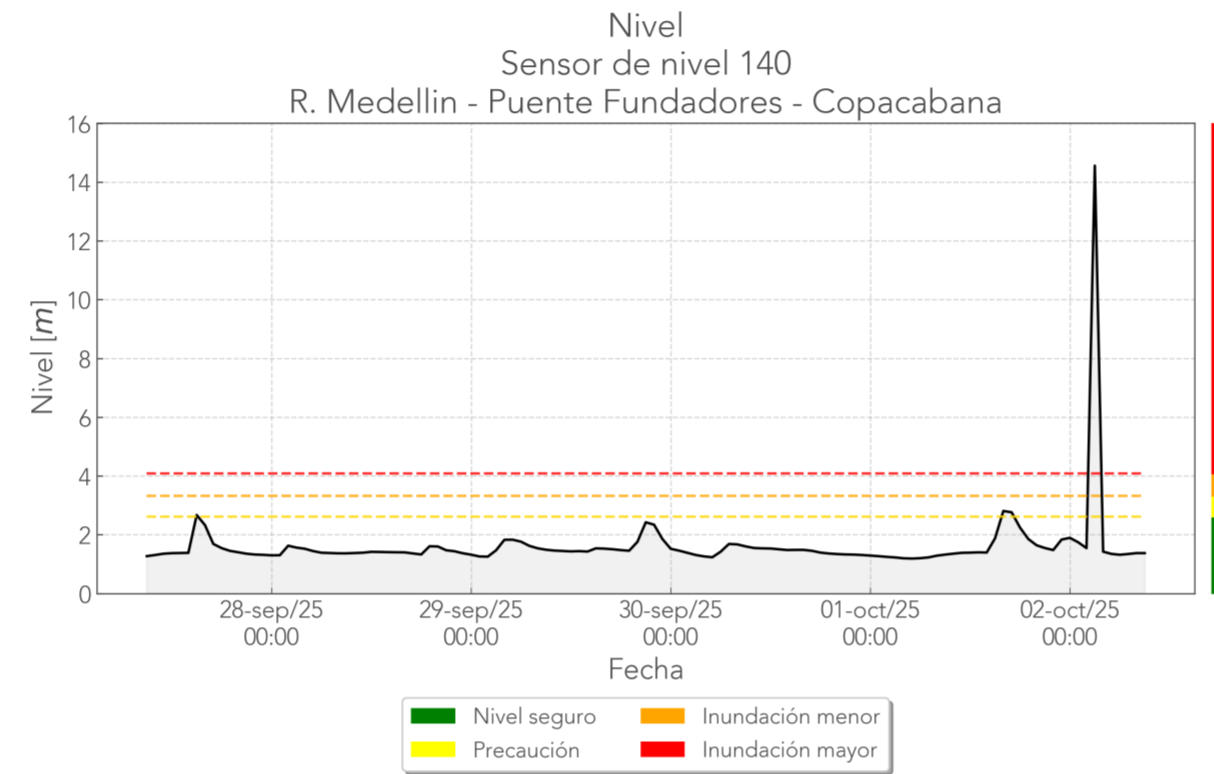
24 horas antes



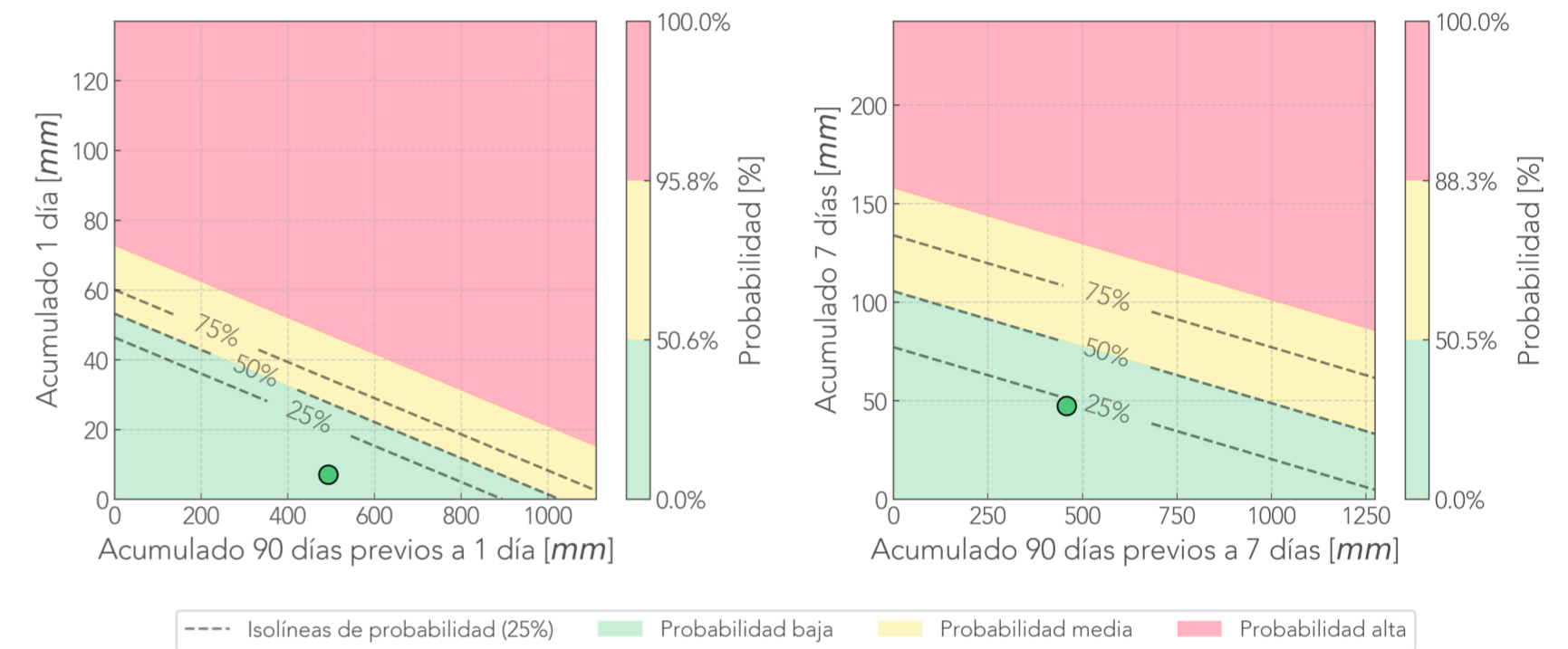
7 días antes



Deslizamiento: AutopistaNorte Vivero
Pluviómetro 32.
Cámara AutopistaNorte_Vivero.
Nivel 140.



Comparación Reciente-Antecedente
Pluviómetro AutopistaNorte Vivero - Copacabana



Última foto



24 horas antes



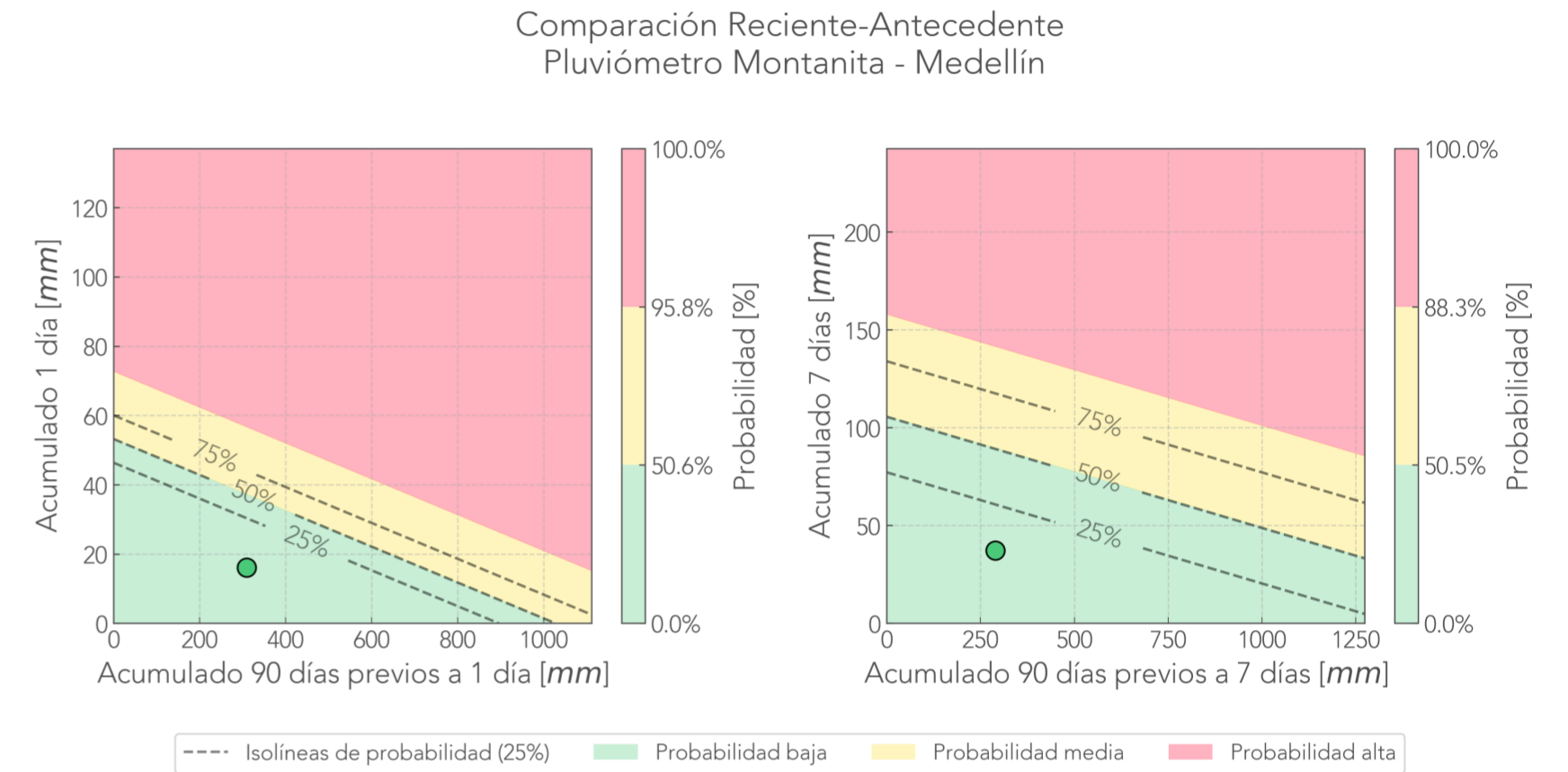
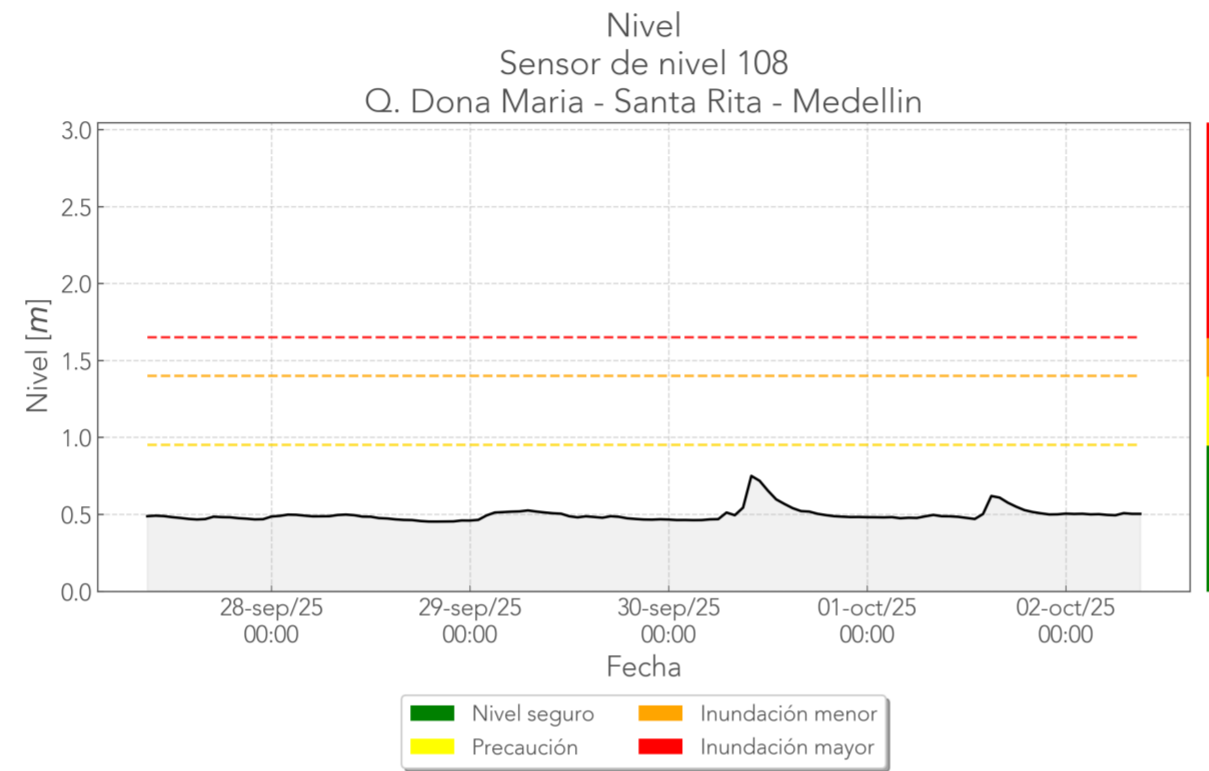
7 días antes



Informe de monitoreo: Las Playas

Fecha de reporte:
2-oct-25

Deslizamiento: Las Playas
Pluviómetro 418.
Cámara Las_Playas.
Nivel 108.



Última foto



24 horas antes

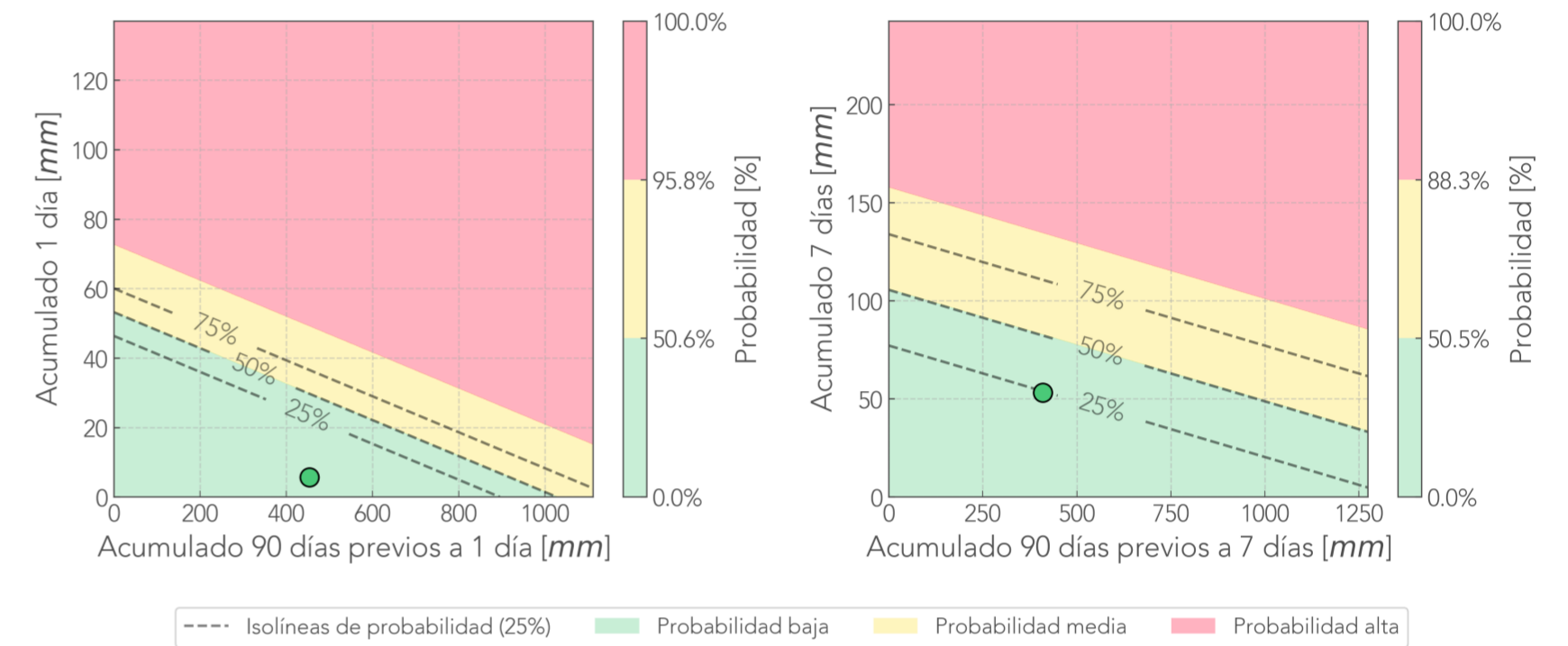


7 días antes



Deslizamiento: La Gabriela
Pluviómetro 70.
Cámara La_Gabriela. Última foto hace 686 días

Comparación Reciente-Antecedente
Pluviómetro La Gabriela - Bello



Última foto



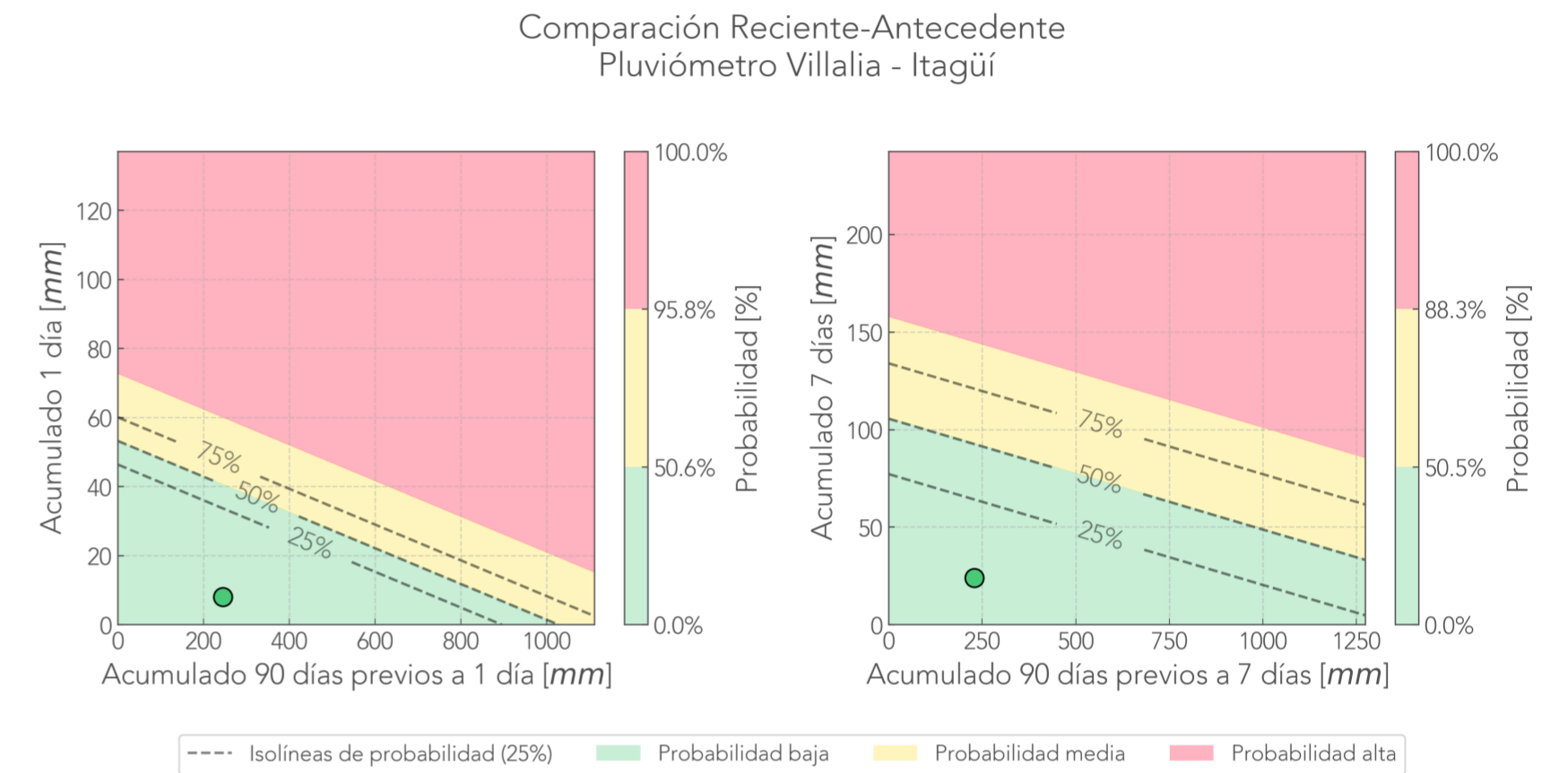
24 horas antes



7 días antes



Deslizamiento: Villalia
Pluviómetro 2.
Cámara Villalia.



Última foto



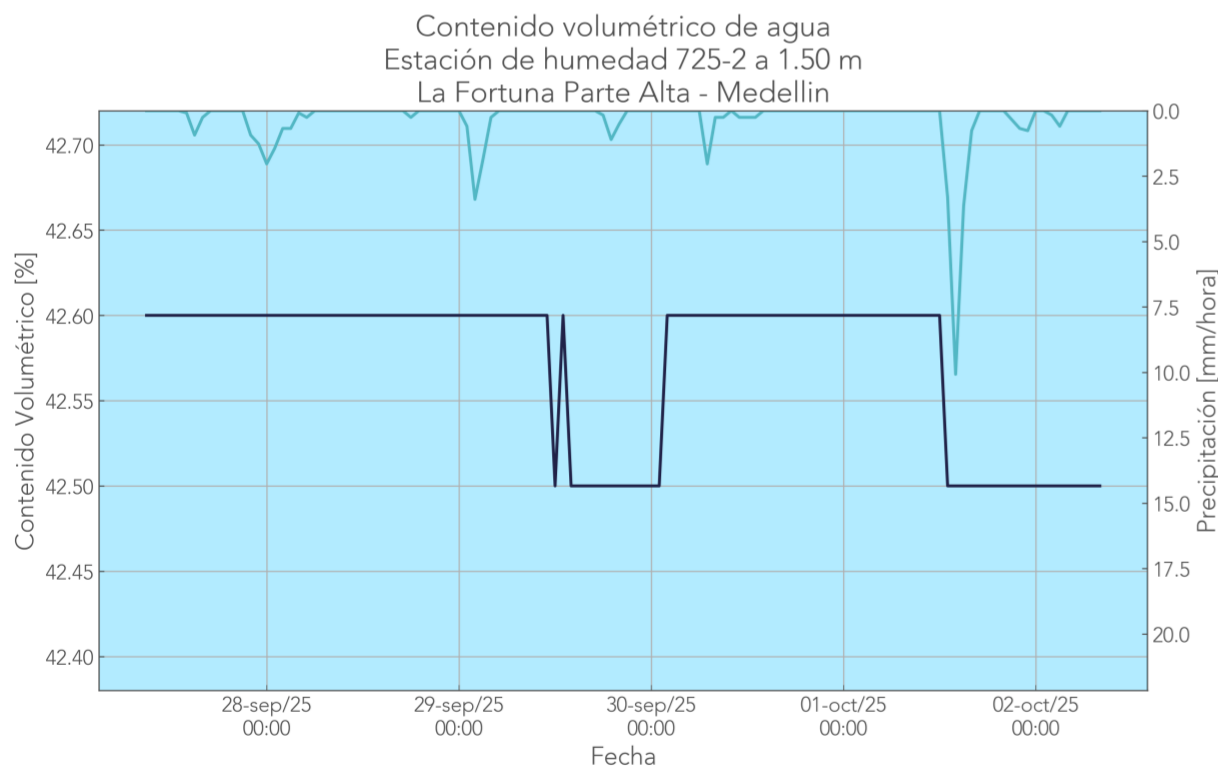
24 horas antes



7 días antes



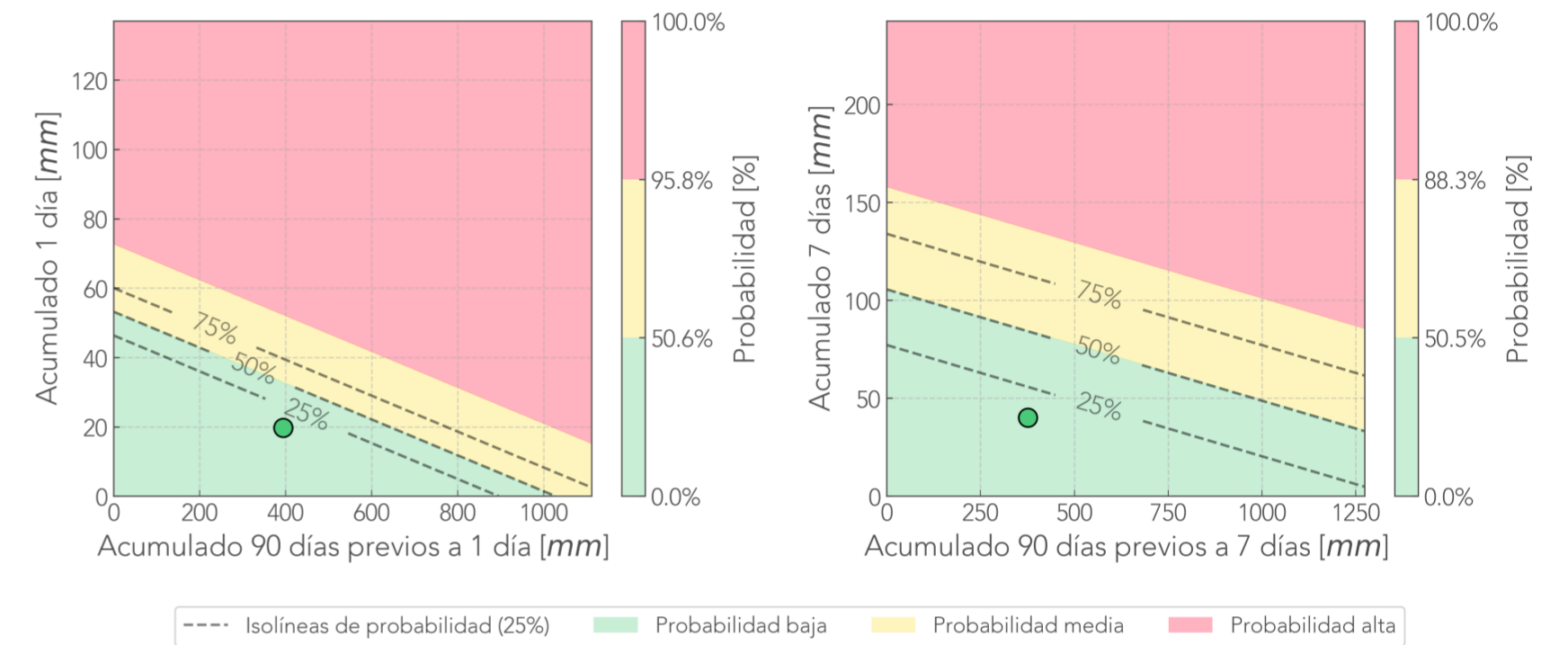
Deslizamiento: La Fortuna Parte Alta
Pluviómetro 730.
Humedad 725.
Tensiómetro 735. 23h saturadas.



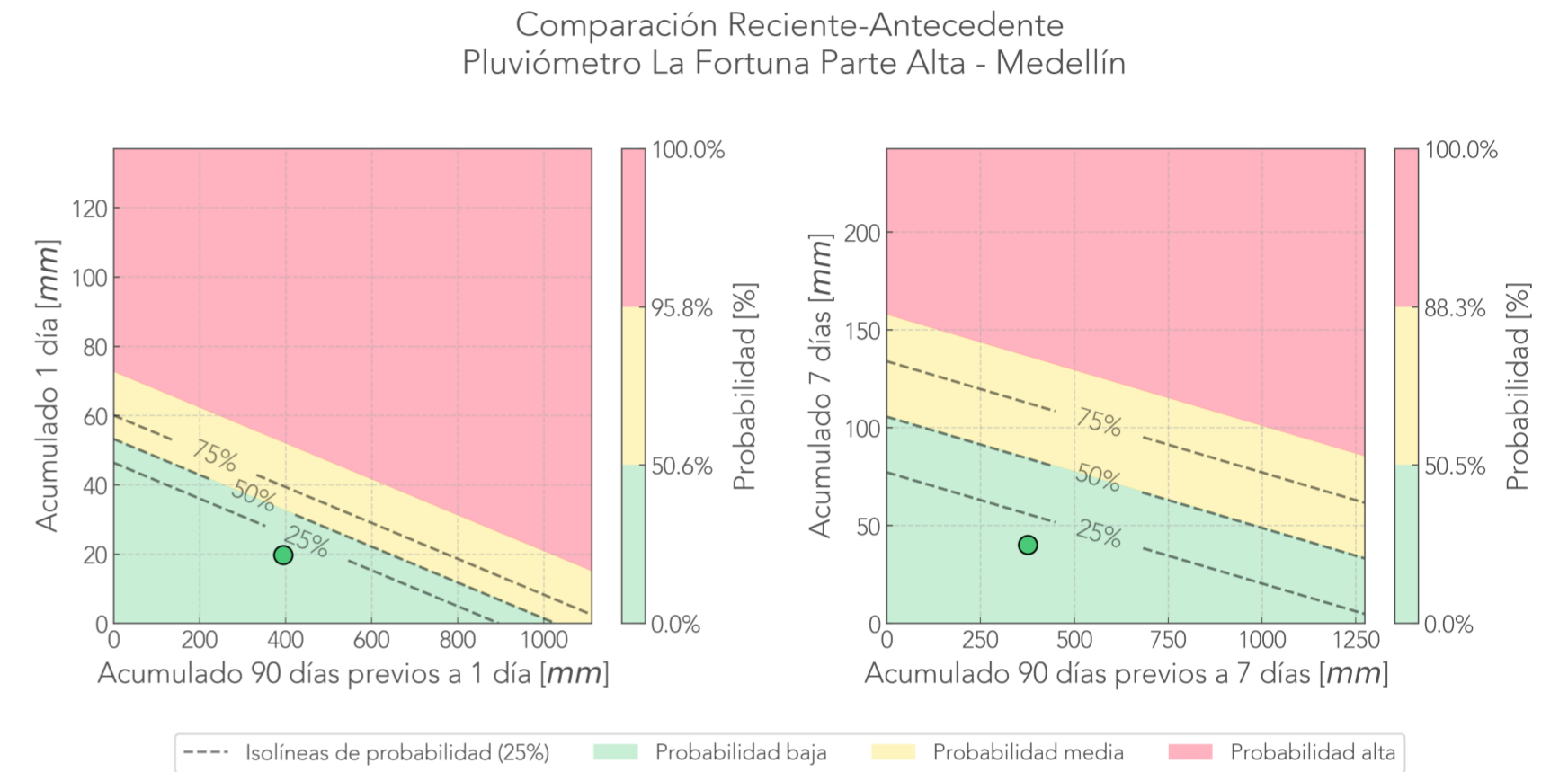
— Humedad del suelo [%] — Precipitación [mm/hora]

■ Muy Bajo ■ Normal ■ Muy Alto
■ Bajo ■ Alto

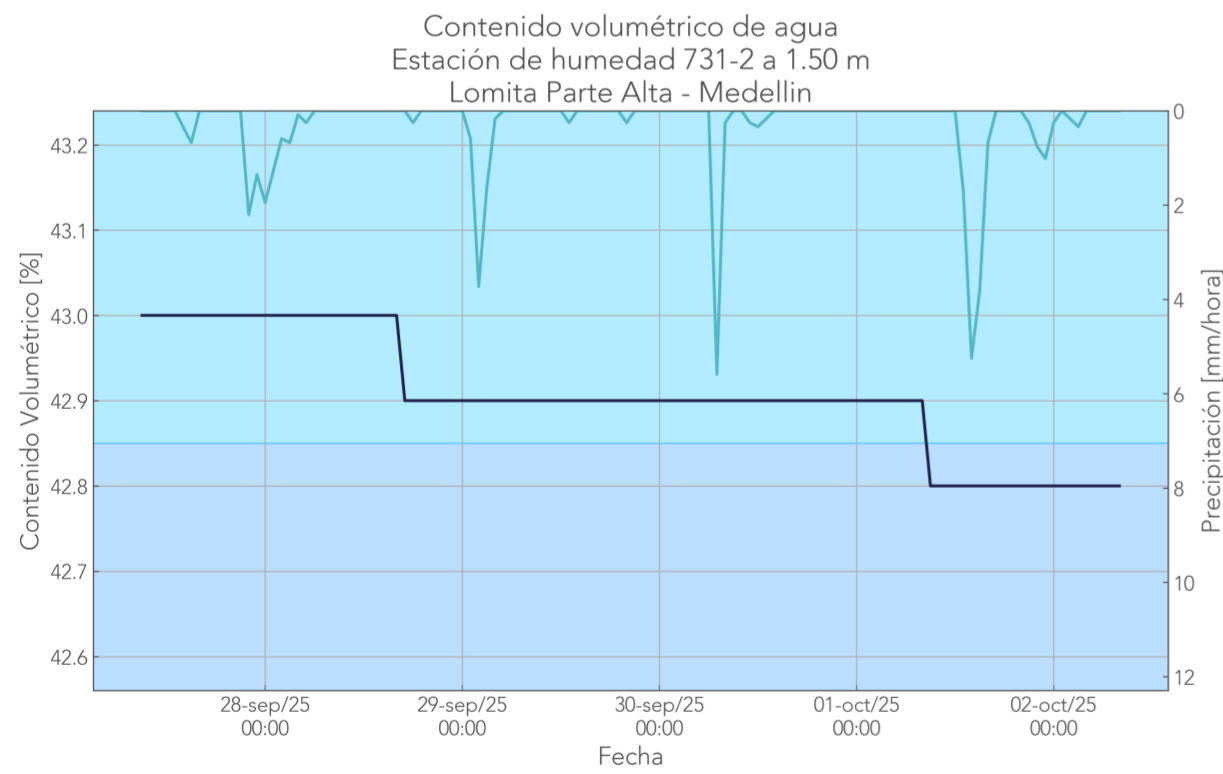
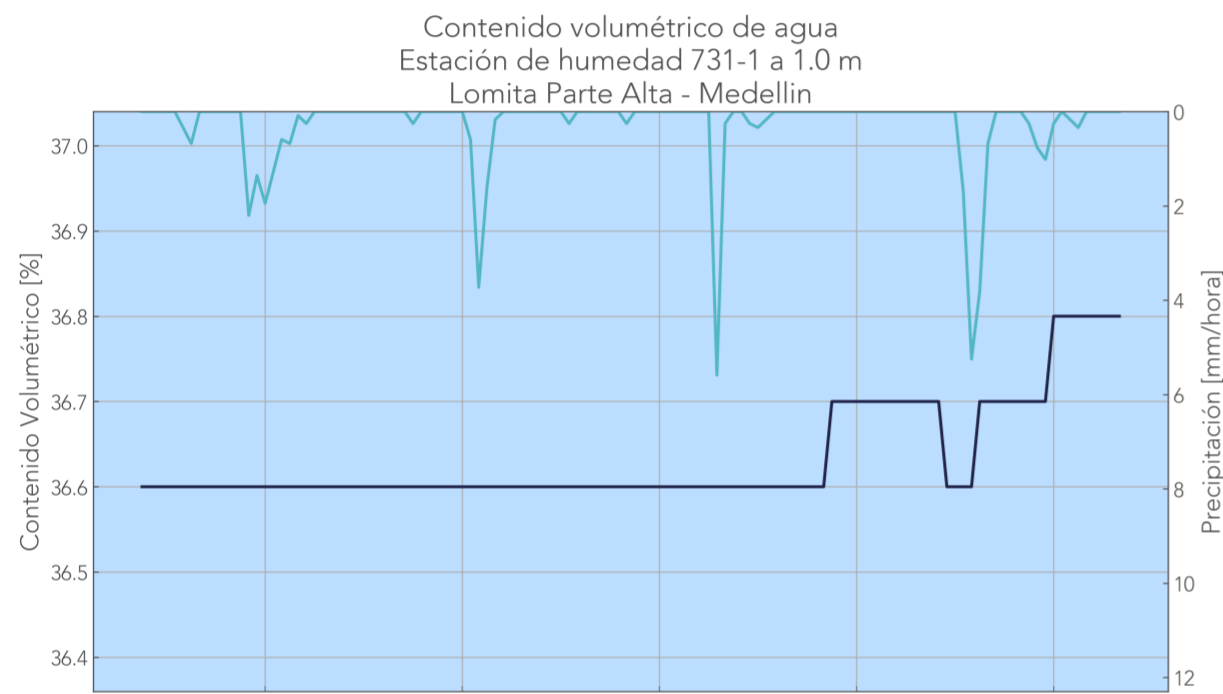
Comparación Reciente-Antecedente
Pluviómetro La Fortuna Parte Alta - Medellín



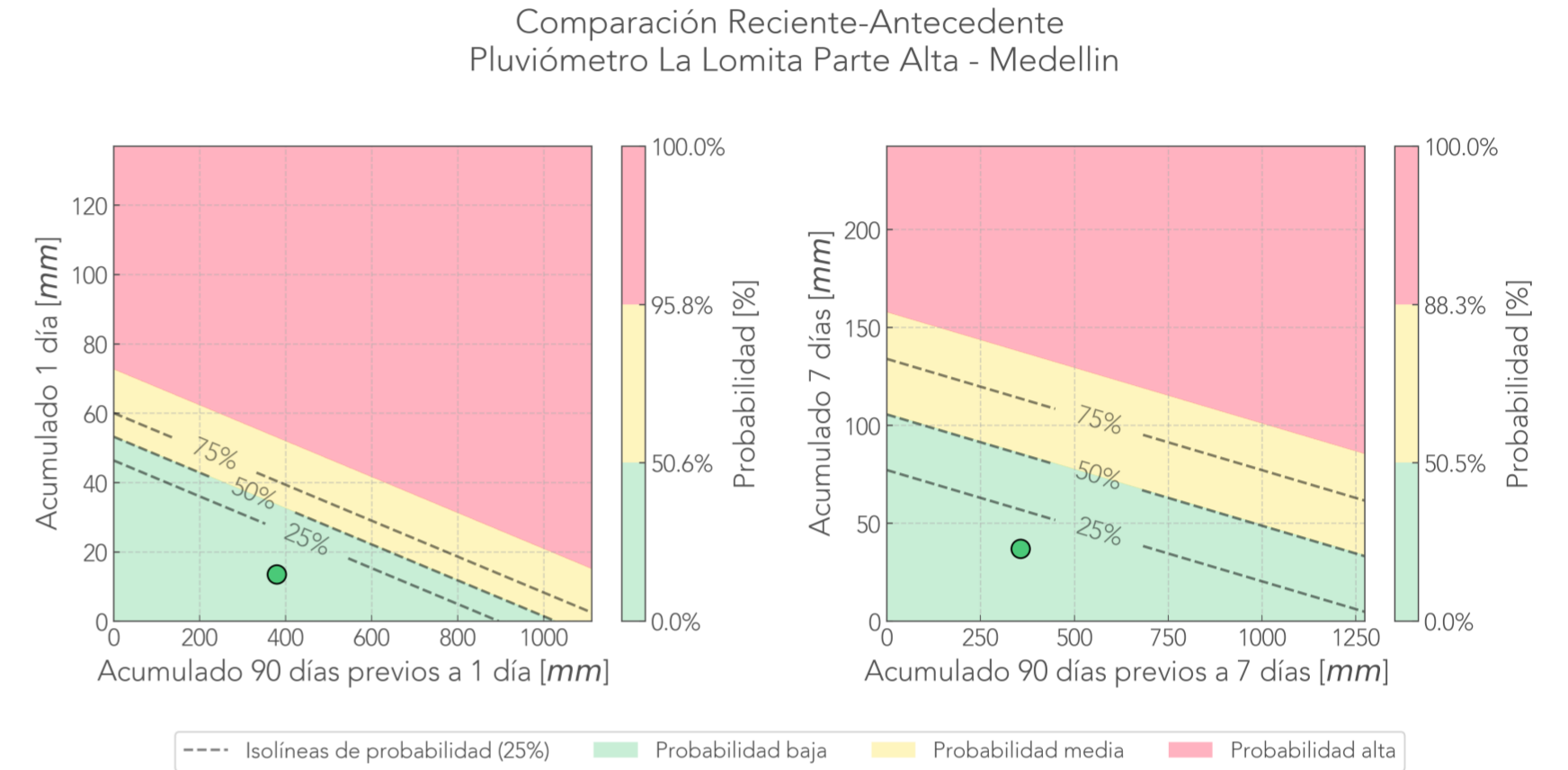
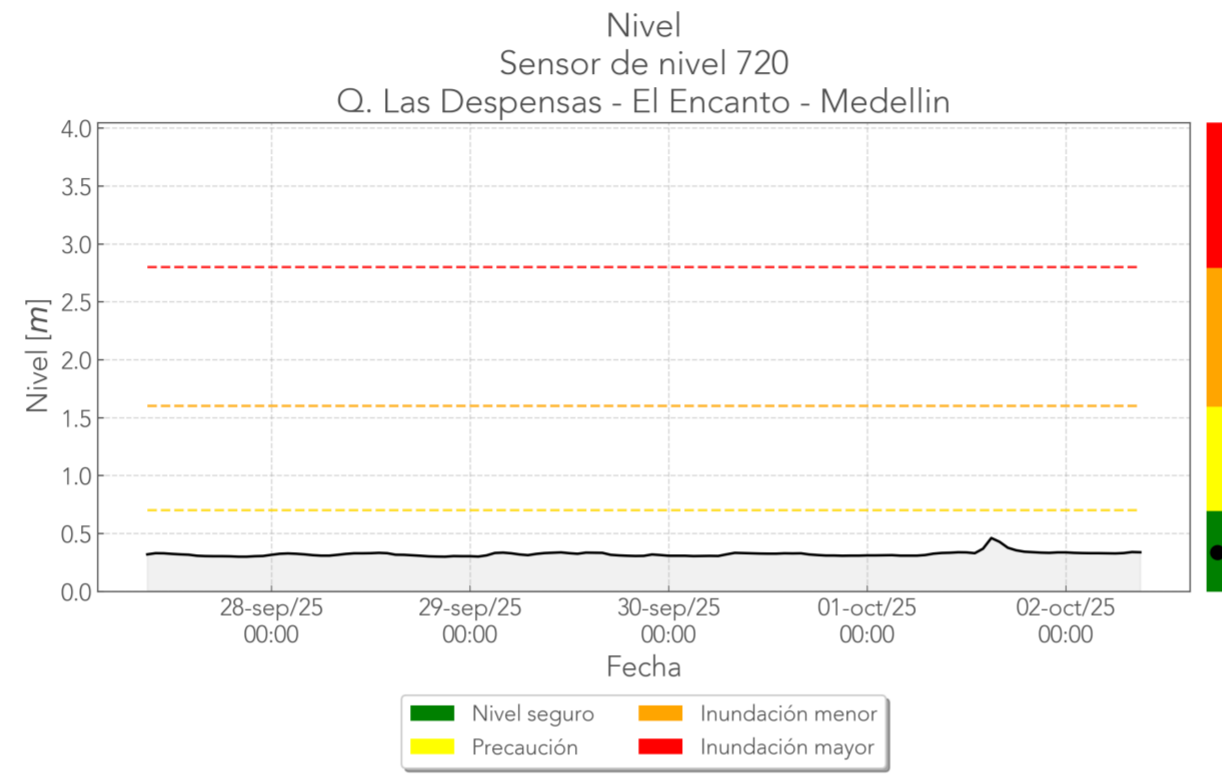
Deslizamiento: La Fortuna Parte Baja
 Pluviómetro 730.
 Humedad 726. Error en consulta.
 Tensiómetro 736. 23h saturadas.



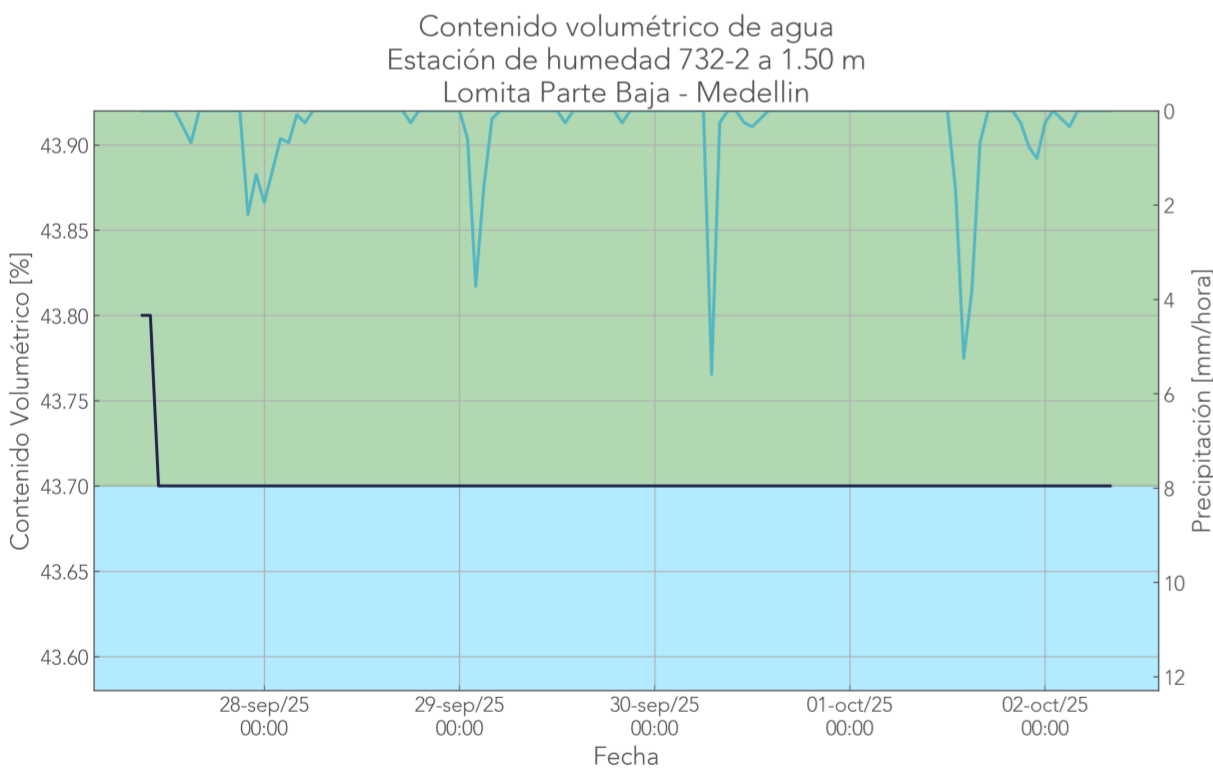
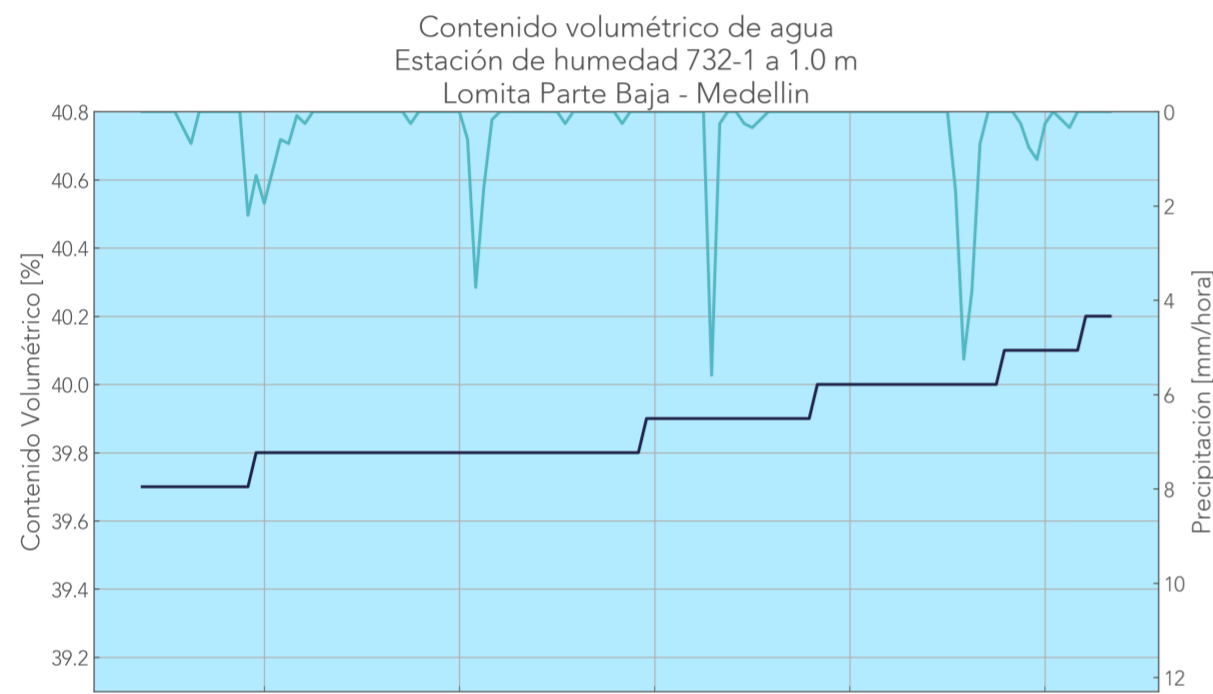
Deslizamiento: La Lomita Parte Alta
 Pluviómetro 727.
 Humedad 731.
 Tensiómetro 733.
 Nivel 720.



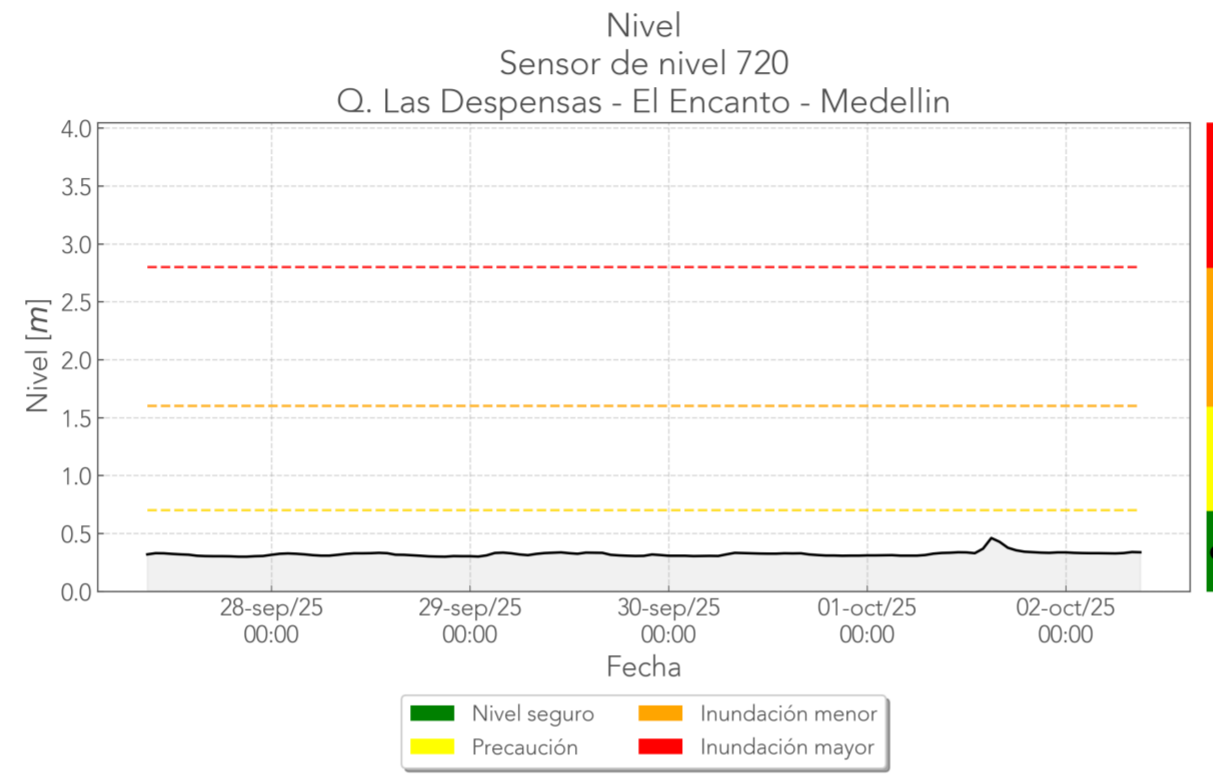
— Humedad del suelo [%] — Muy Bajo — Normal — Muy Alto
 — Precipitación [mm/hora] — Bajo — Alto



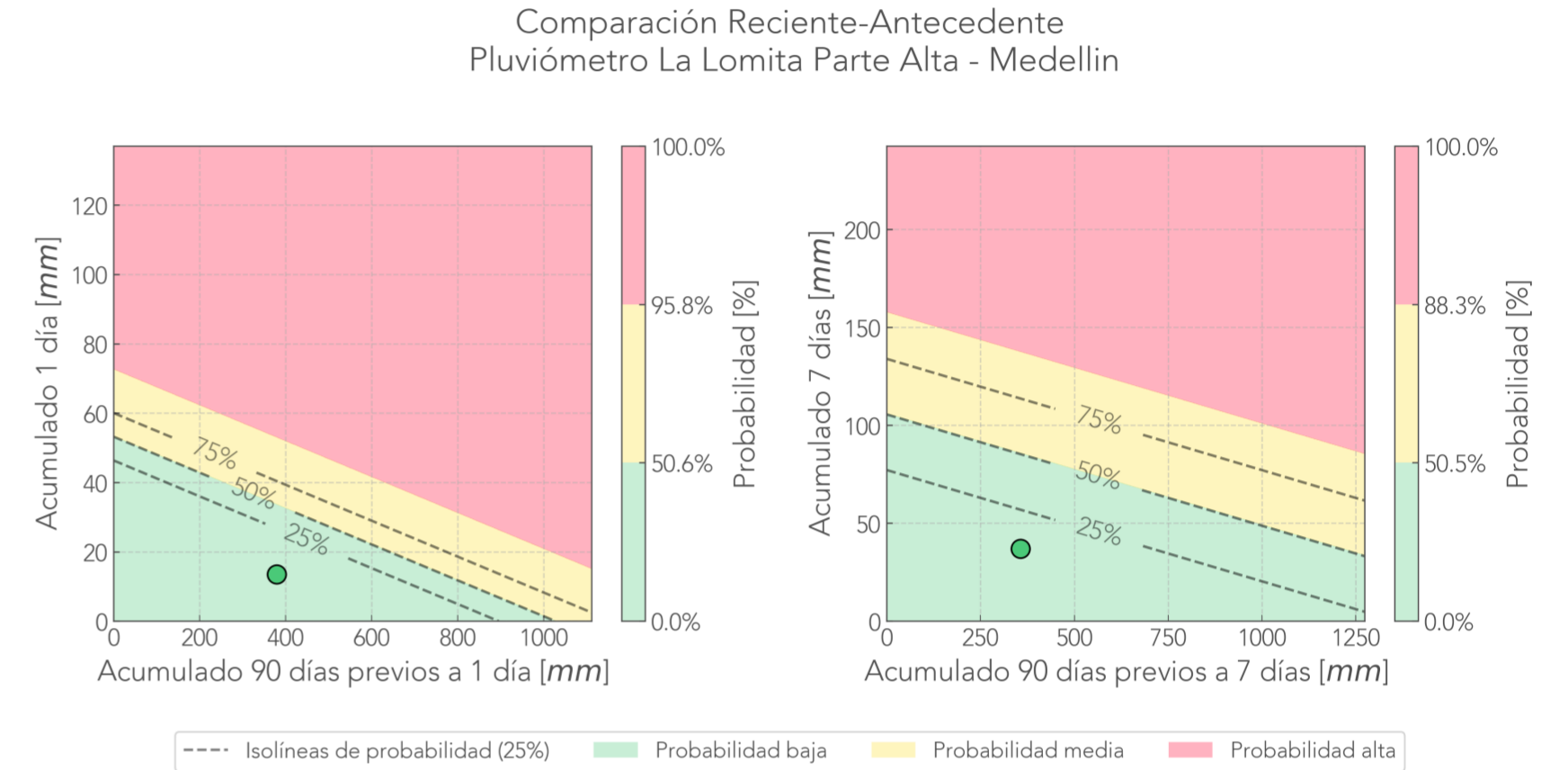
Deslizamiento: La Lomita Parte Baja
 Pluviómetro 727.
 Humedad 732.
 Tensiómetro 734. 23h saturadas.
 Nivel 720.



— Humedad del suelo [%] — Precipitación [mm/hora]
 Muy Bajo Bajo Normal Alto
 Muy Alto

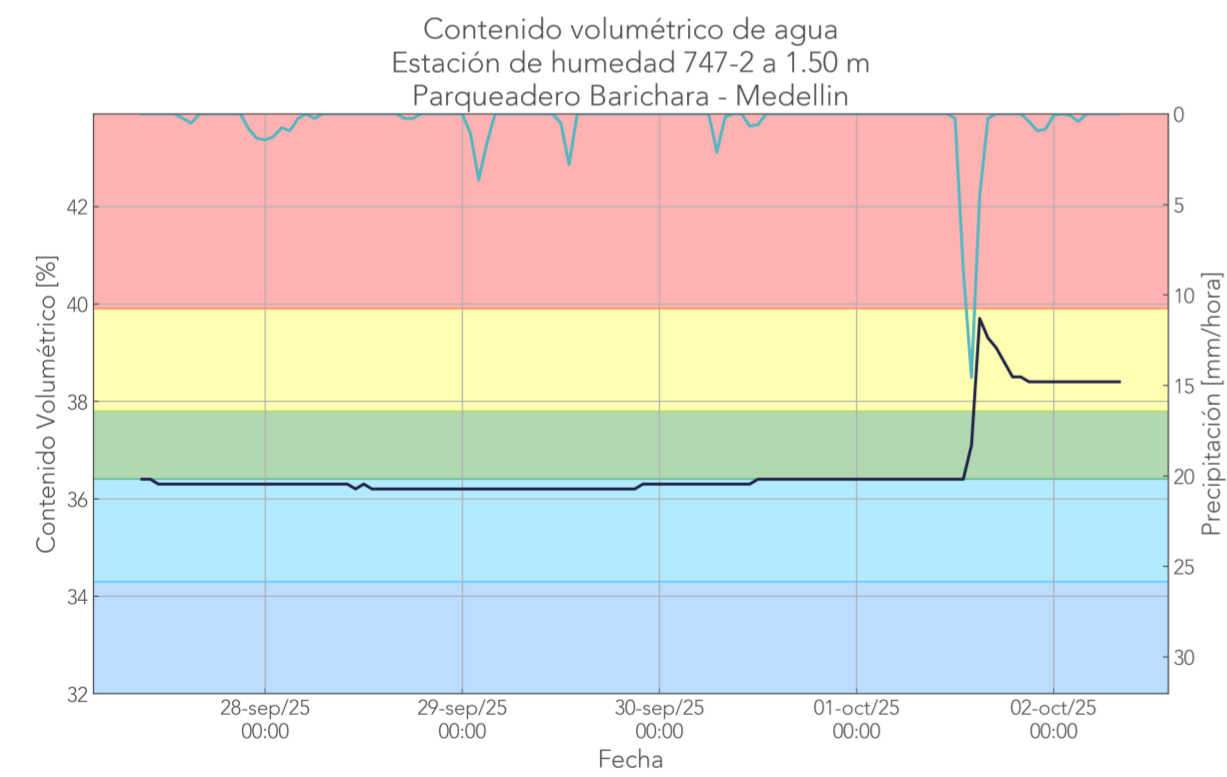
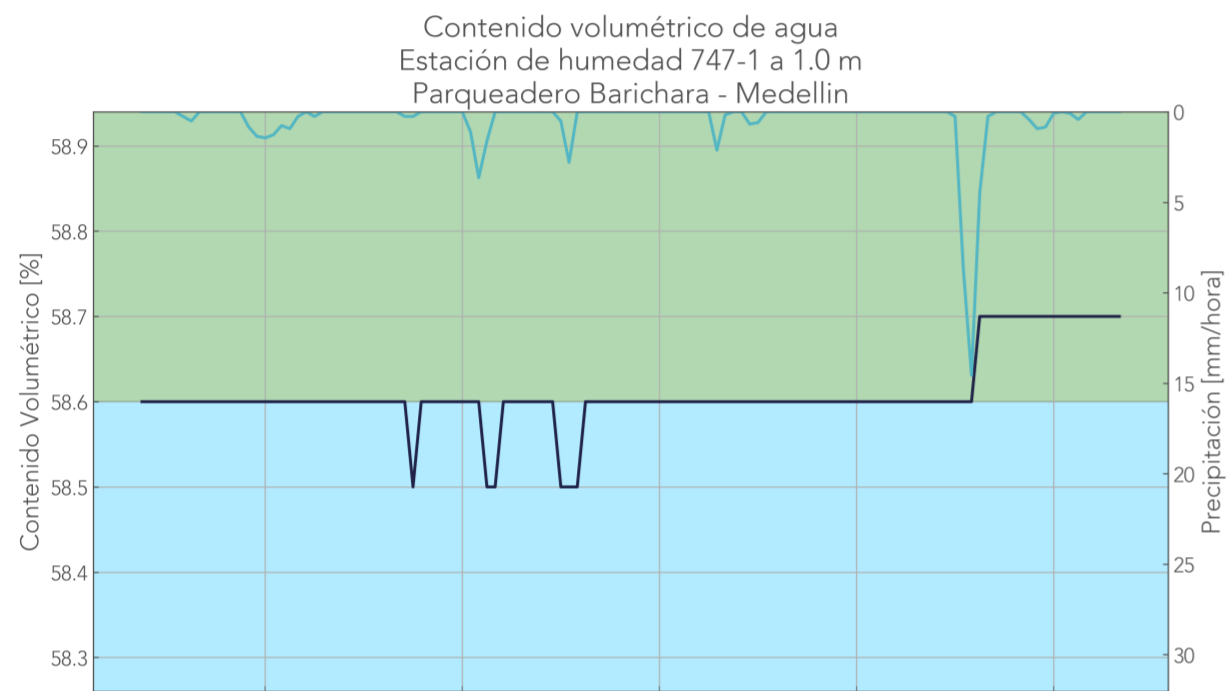


■ Nivel seguro ■ Inundación menor
 ■ Precaución ■ Inundación mayor



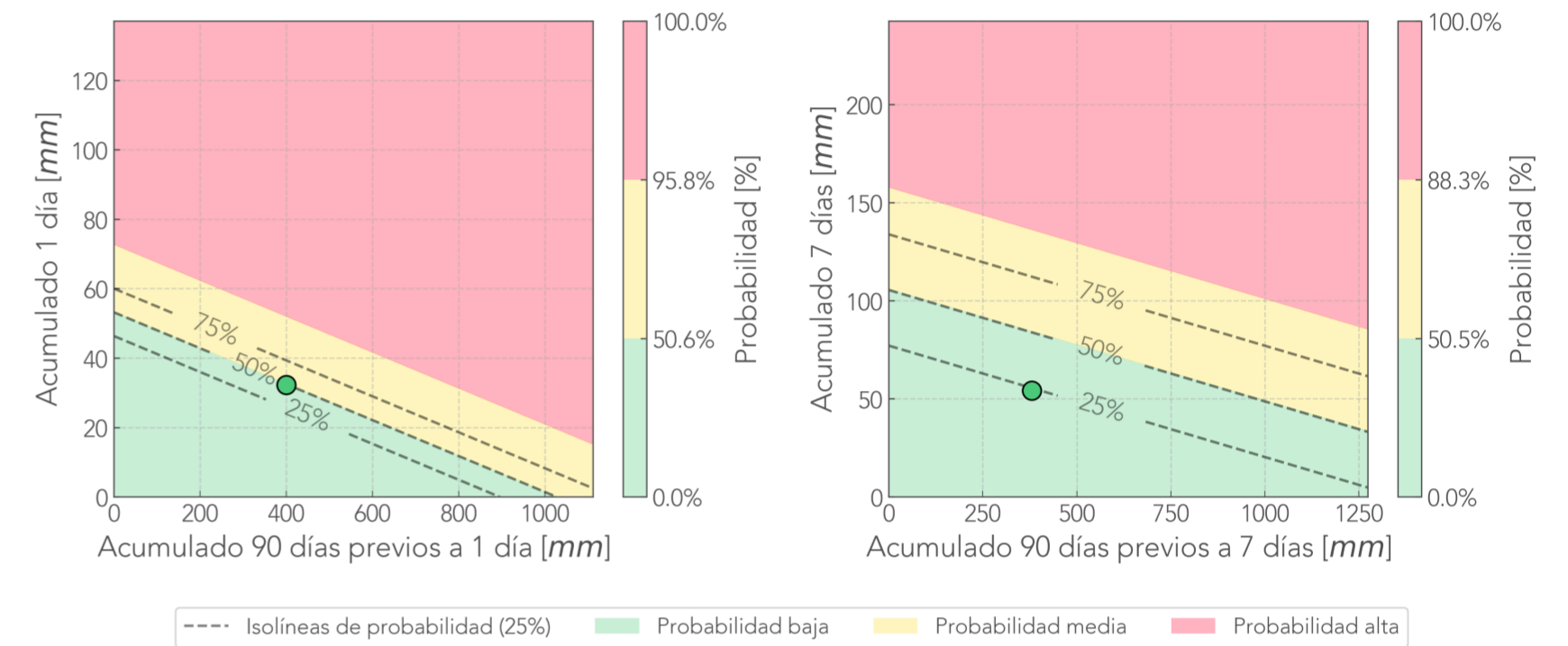
--- Isolíneas de probabilidad (25%) ■ Probabilidad baja ■ Probabilidad media ■ Probabilidad alta

Deslizamiento: Parqueadero Barichara
 Pluviómetro 744.
 Acelerómetro 749.
 Humedad 747. 1.5 m: Alto (38.1%); 1.5 m: Alto (38.1%)
 Tensiómetro 748. 23h saturadas.

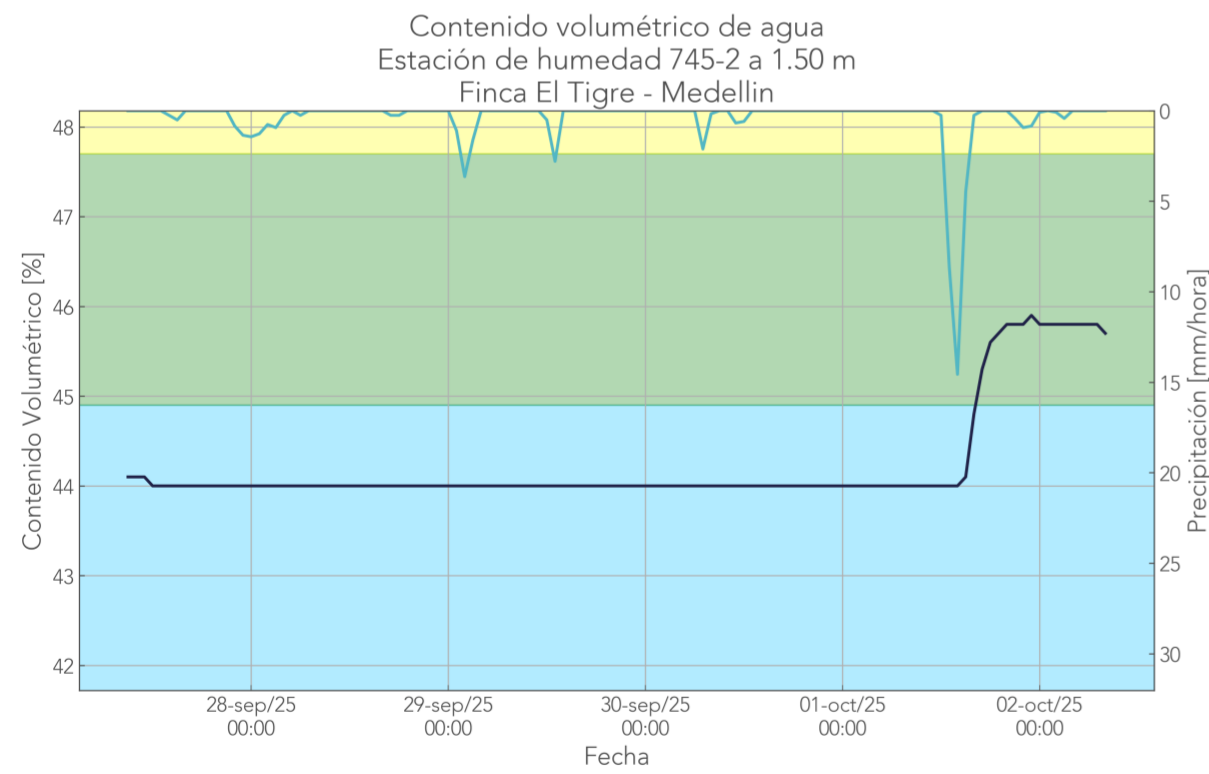
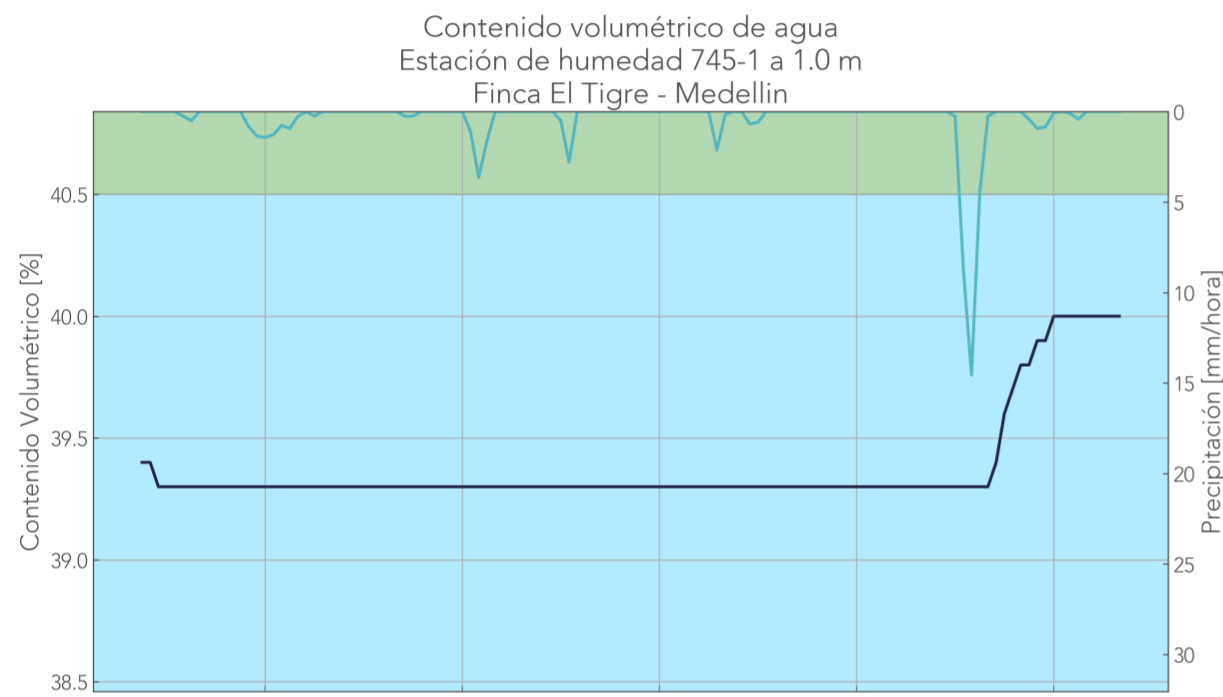


— Humedad del suelo [%] — Precipitación [mm/hora]
 — Muy Bajo — Bajo — Normal — Alto — Muy Alto

Comparación Reciente-Antecedente
 Pluviómetro Parqueadero Barichara - Medellín

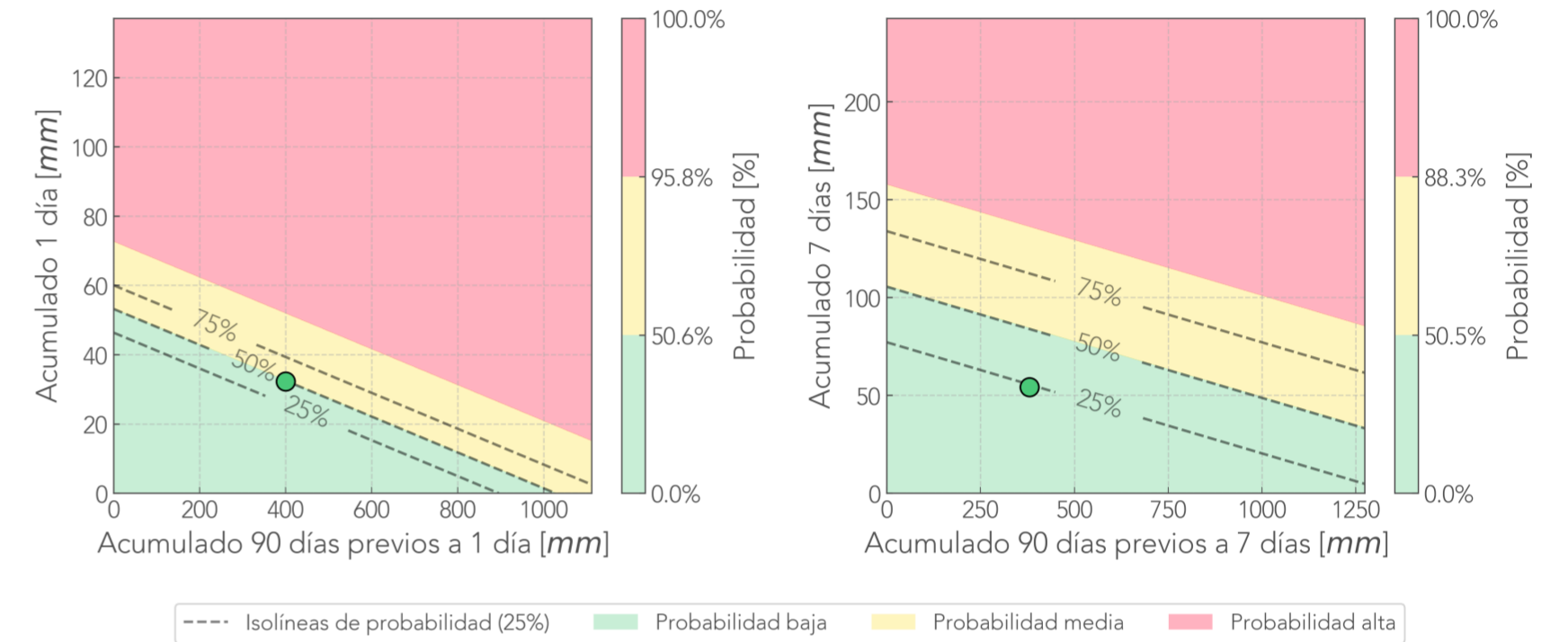


Deslizamiento: Finca el Tigre
Pluviómetro 744.
Humedad 745.
Tensiómetro 746.

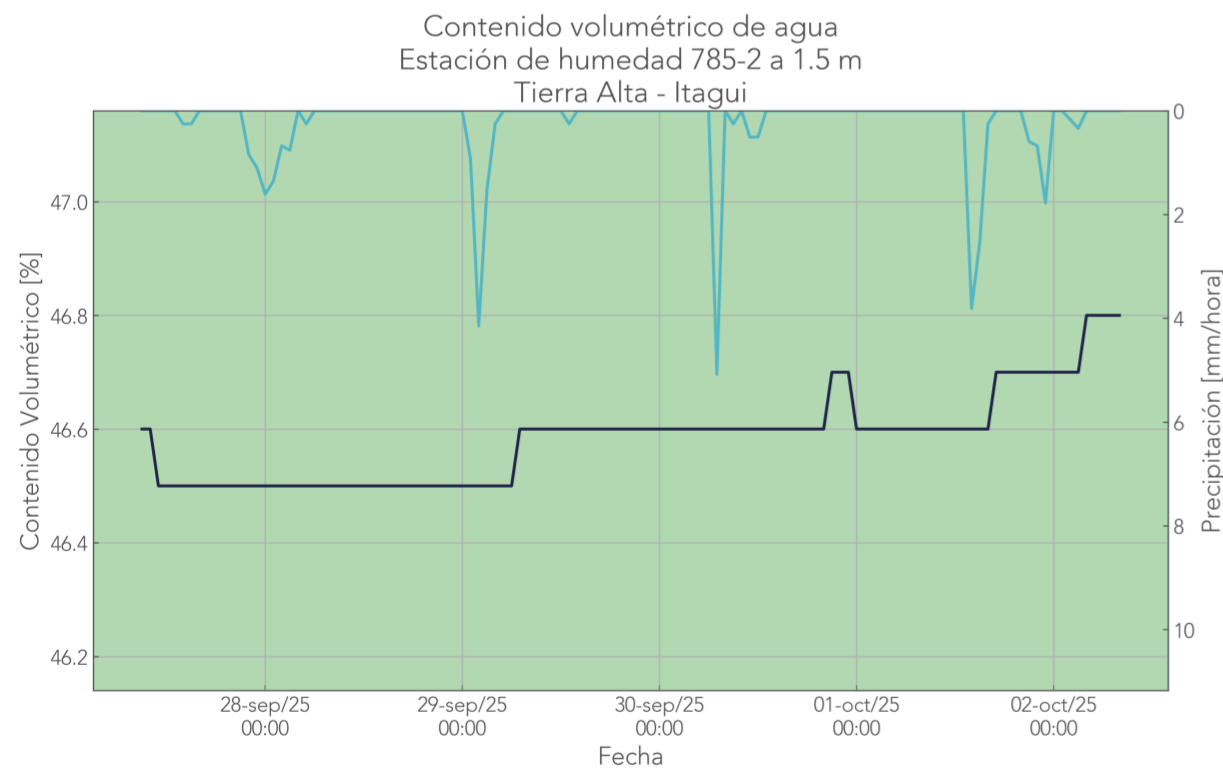
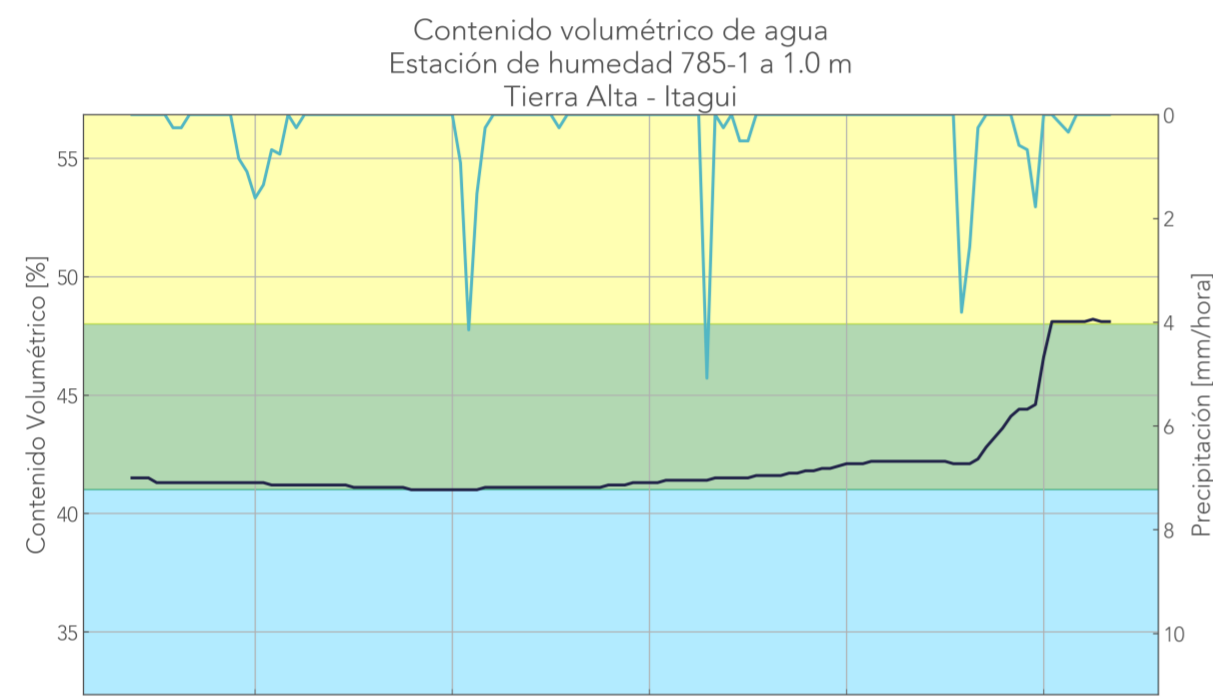


— Humedad del suelo [%] — Precipitación [mm/hora]
■ Muy Bajo ■ Bajo ■ Normal ■ Muy Alto
■ Precipitación [mm/hora]

Comparación Reciente-Antecedente
Pluviómetro Parquadero Barichara - Medellín



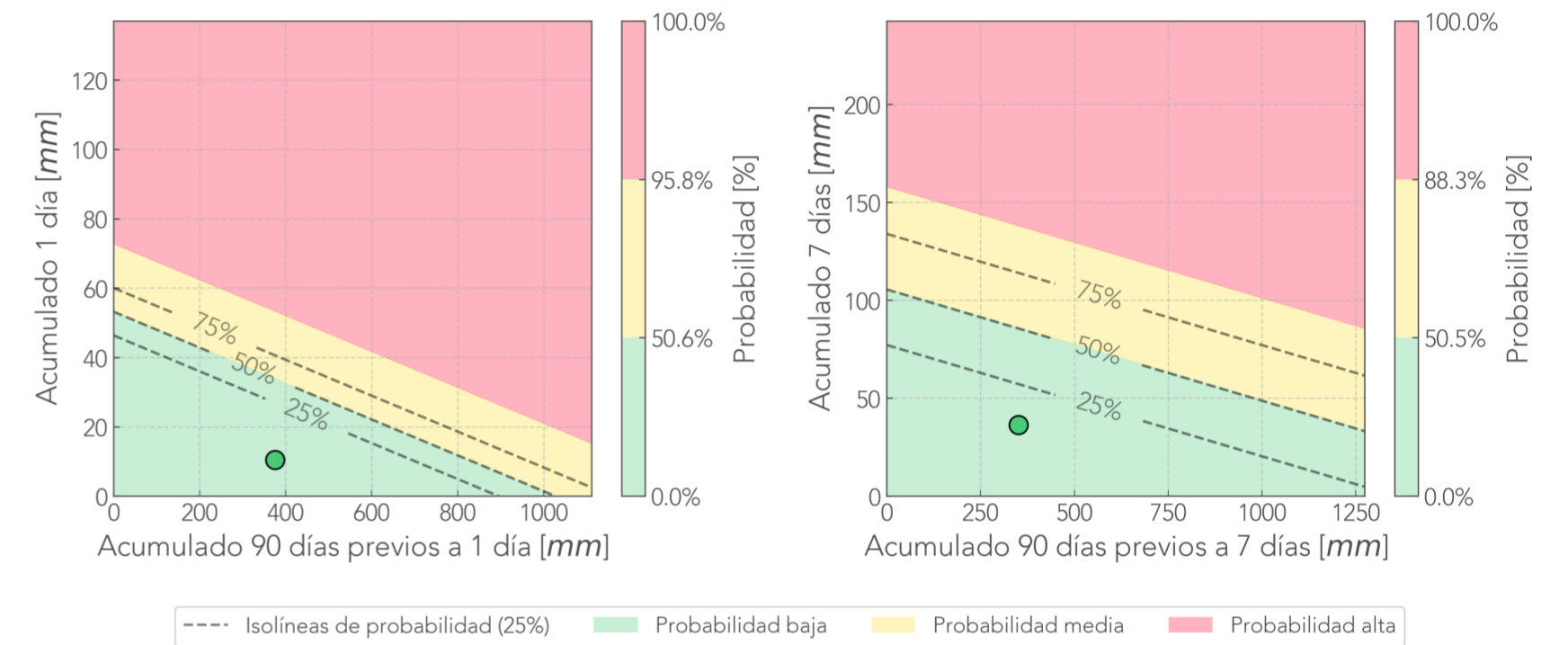
Deslizamiento: Tierra Alta
Pluviómetro 780.
Humedad 785.
Tensiómetro 786. 23h saturadas.



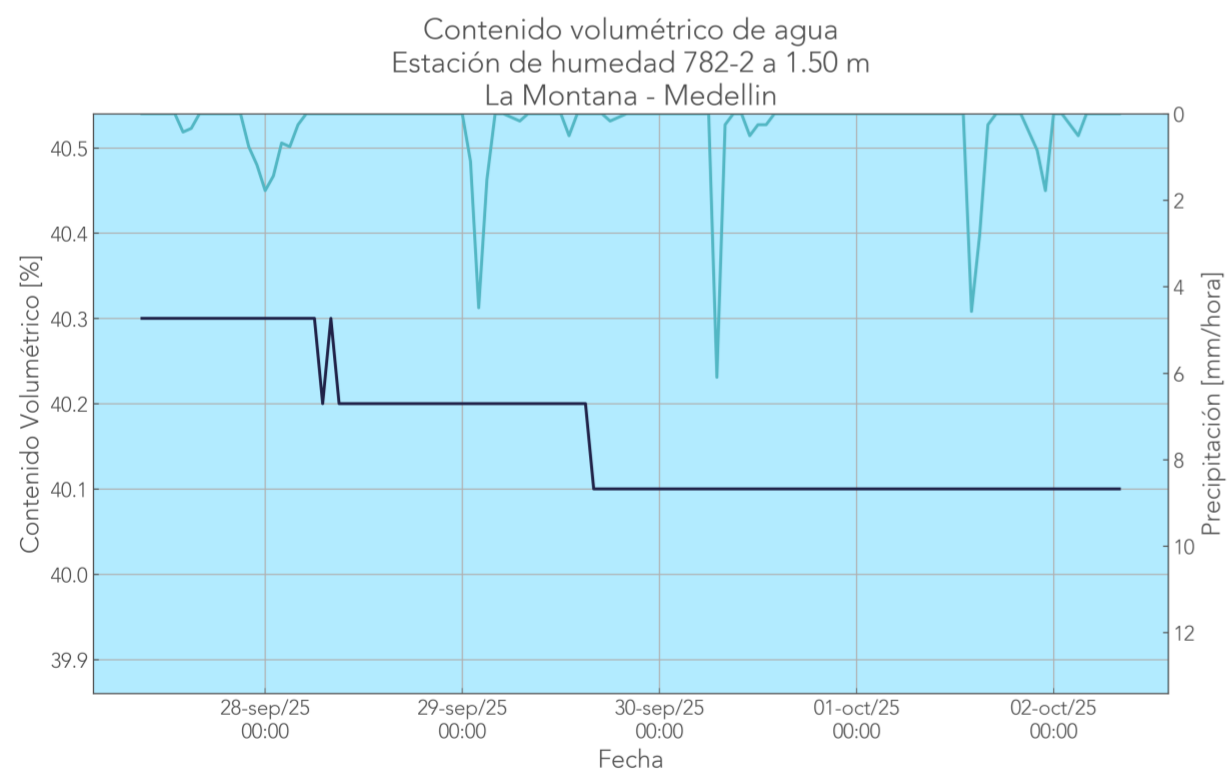
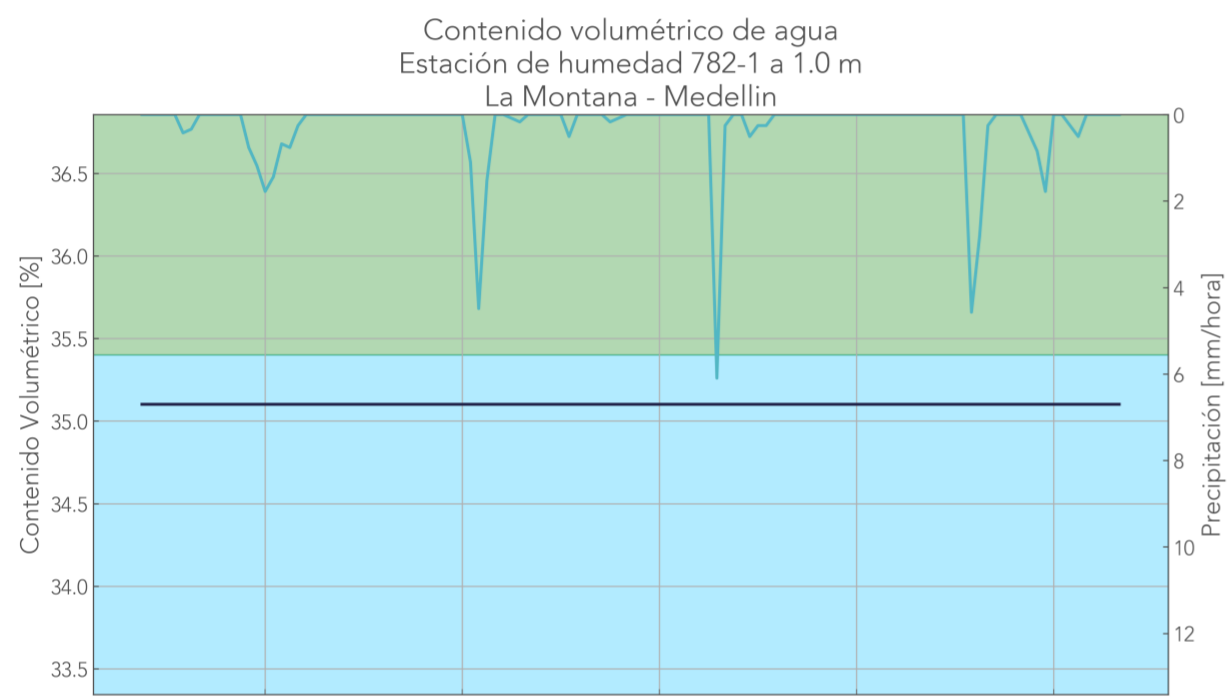
— Humedad del suelo [%] — Precipitación [mm/hora]

■ Muy Bajo ■ Normal ■ Muy Alto
■ Bajo ■ Alto

Comparación Reciente-Antecedente
Pluviómetro Tierra Alta - Medellín



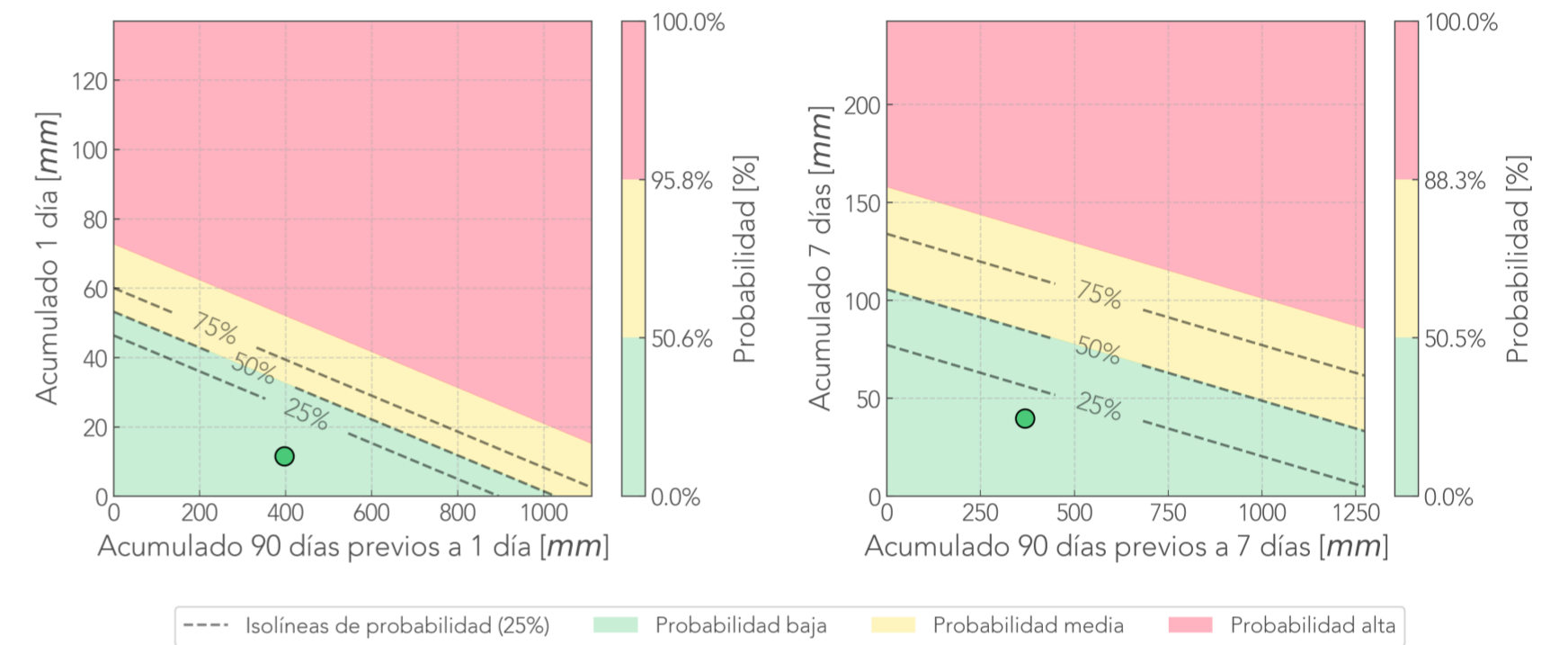
Deslizamiento: La Montana
Pluviómetro 781.
Humedad 782.
Tensiómetro 783.



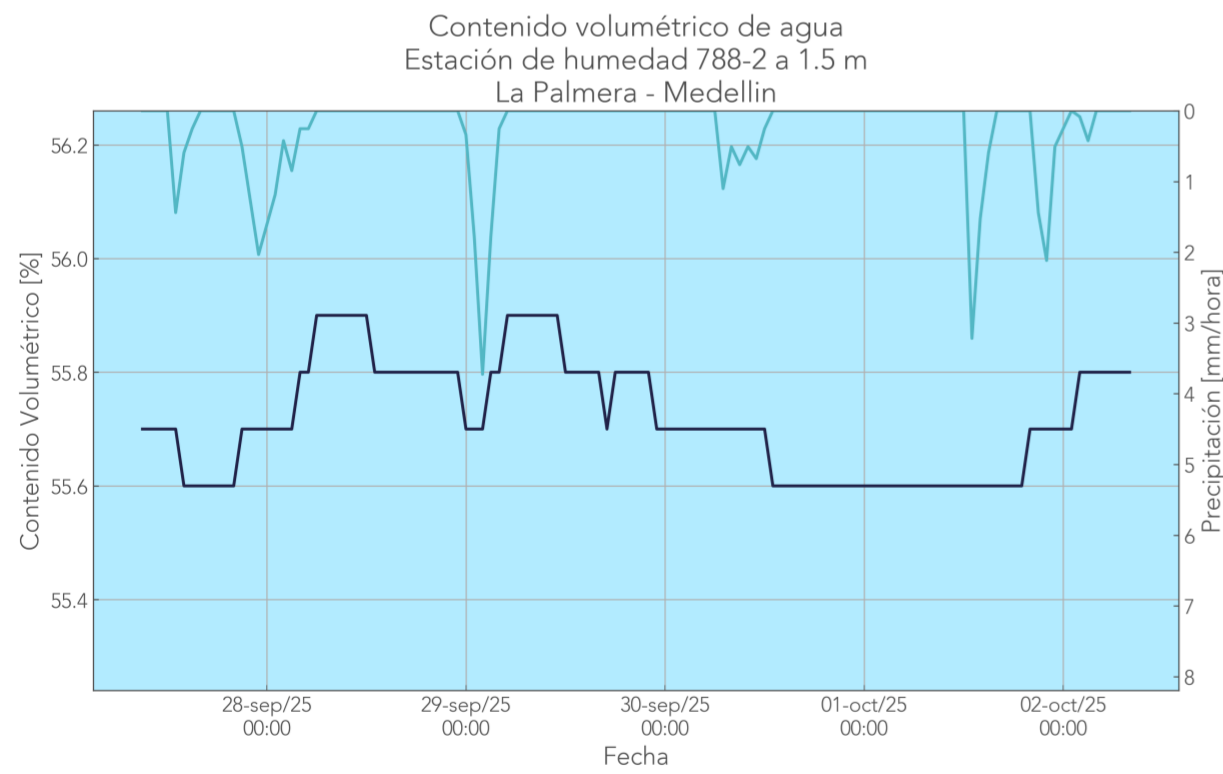
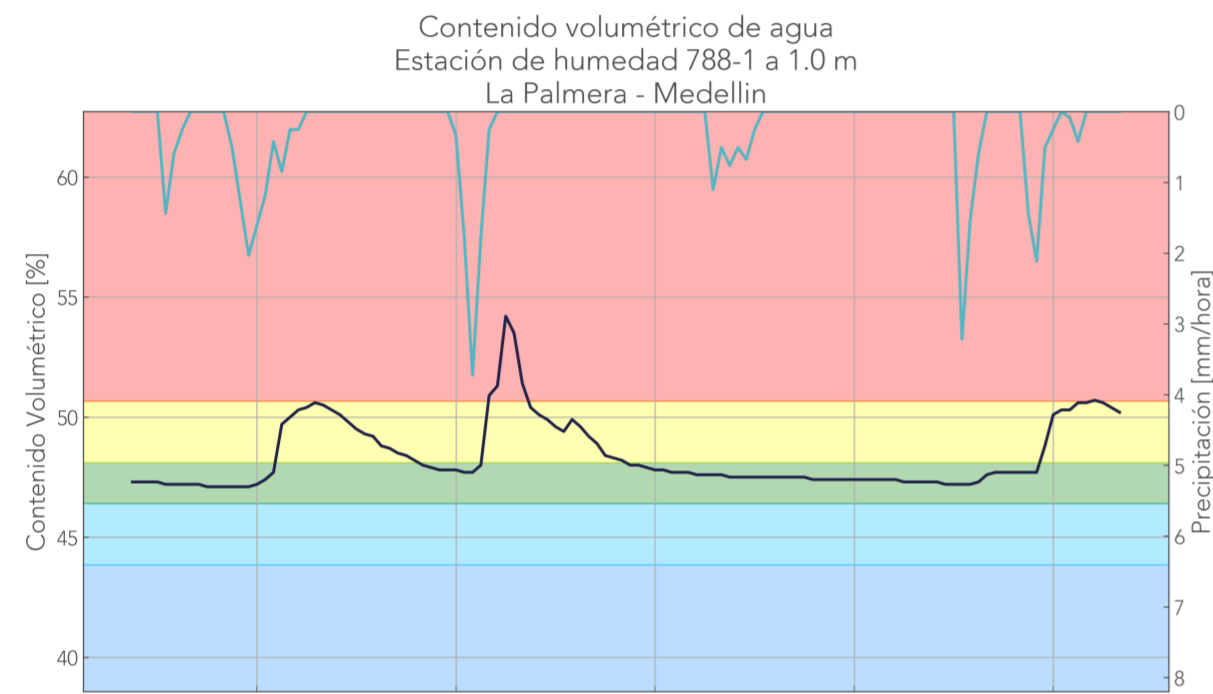
— Humedad del suelo [%] — Precipitación [mm/hora]

■ Muy Bajo ■ Normal ■ Muy Alto
■ Bajo ■ Alto

Comparación Reciente-Antecedente
Pluviómetro La Montana - Medellín

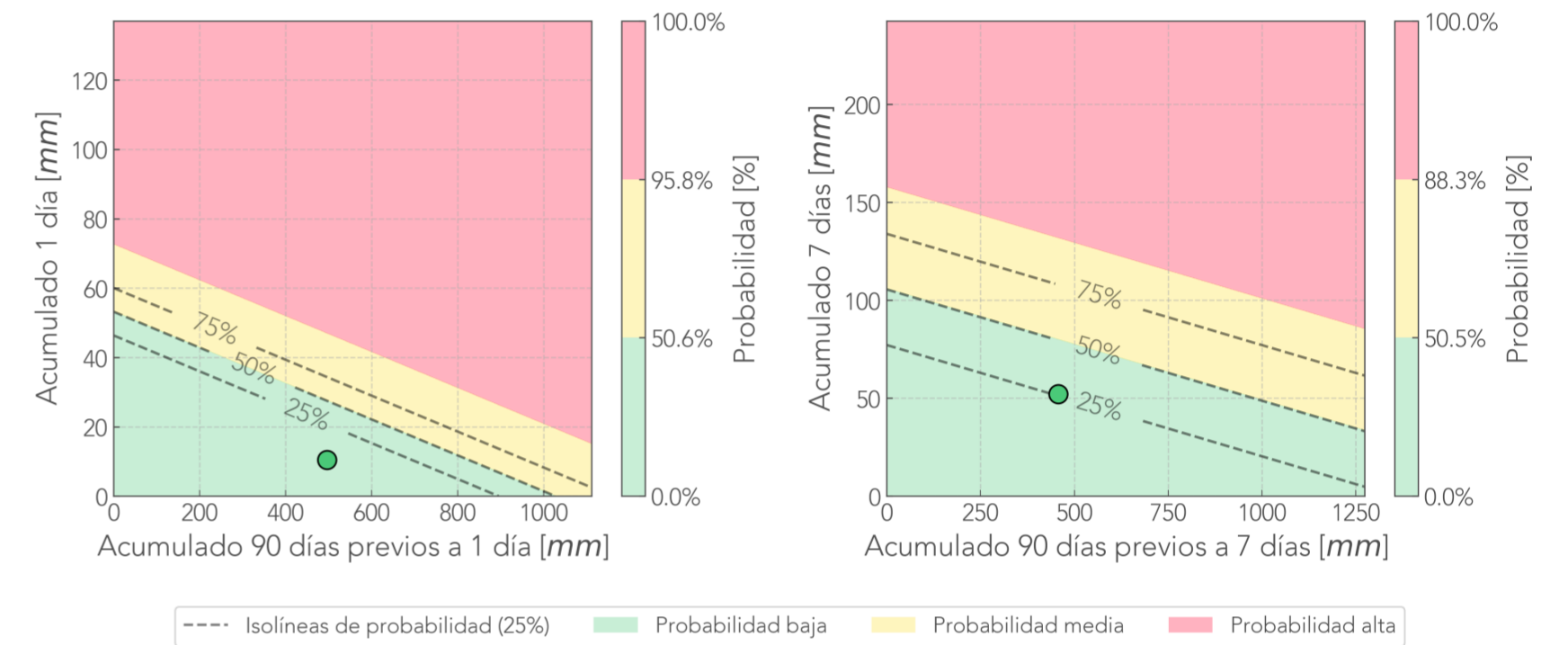


Deslizamiento: La Palmera
 Pluviómetro 787.
 Humedad 788. 1.0 m: Alto (48.7%); 1.0 m: Alto (48.7%)
 Tensiómetro 790. 23h saturadas.



— Humedad del suelo [%] — Precipitación [mm/hora]
 — Muy Bajo — Bajo — Normal — Alto — Muy Alto

Comparación Reciente-Antecedente
Pluviómetro La Palmera - Medellín



Informe de monitoreo: La Palma

Fecha de reporte:
2-oct-25

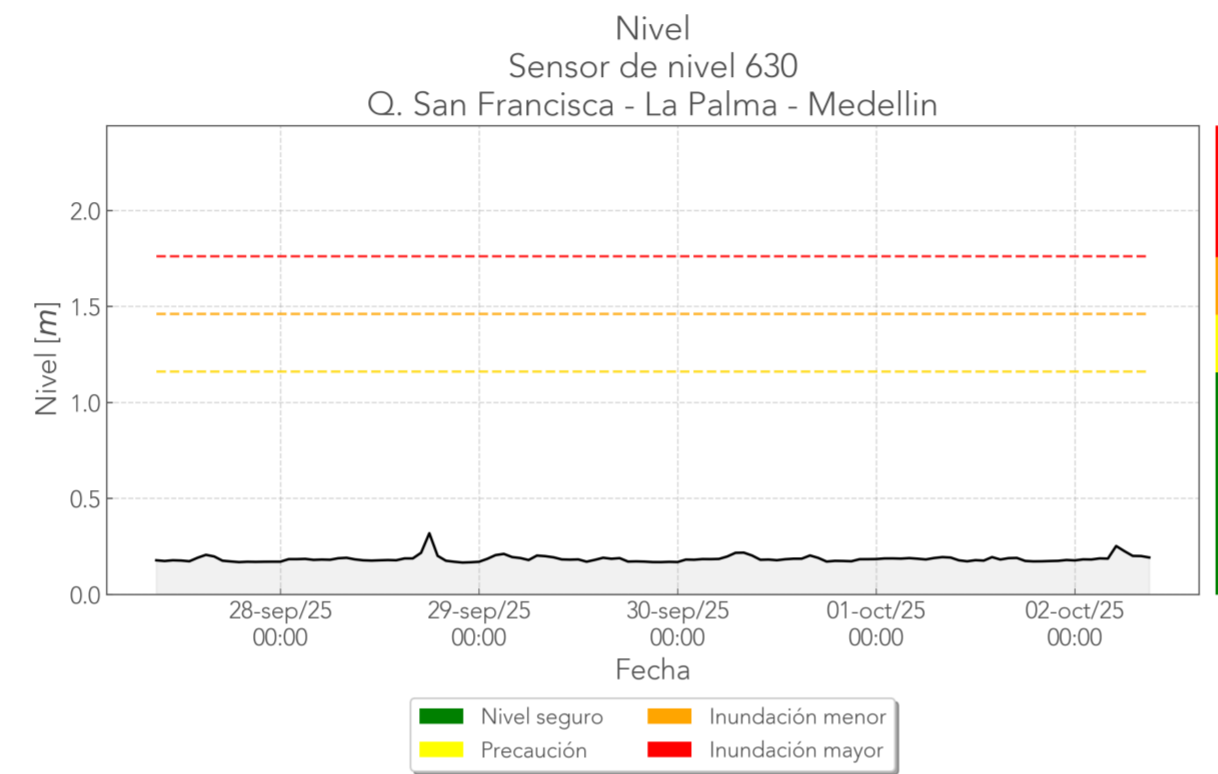
Deslizamiento: La Palma

Pluviómetro 798. Error en consulta. Último dato: 2025-05-30 10:43:00

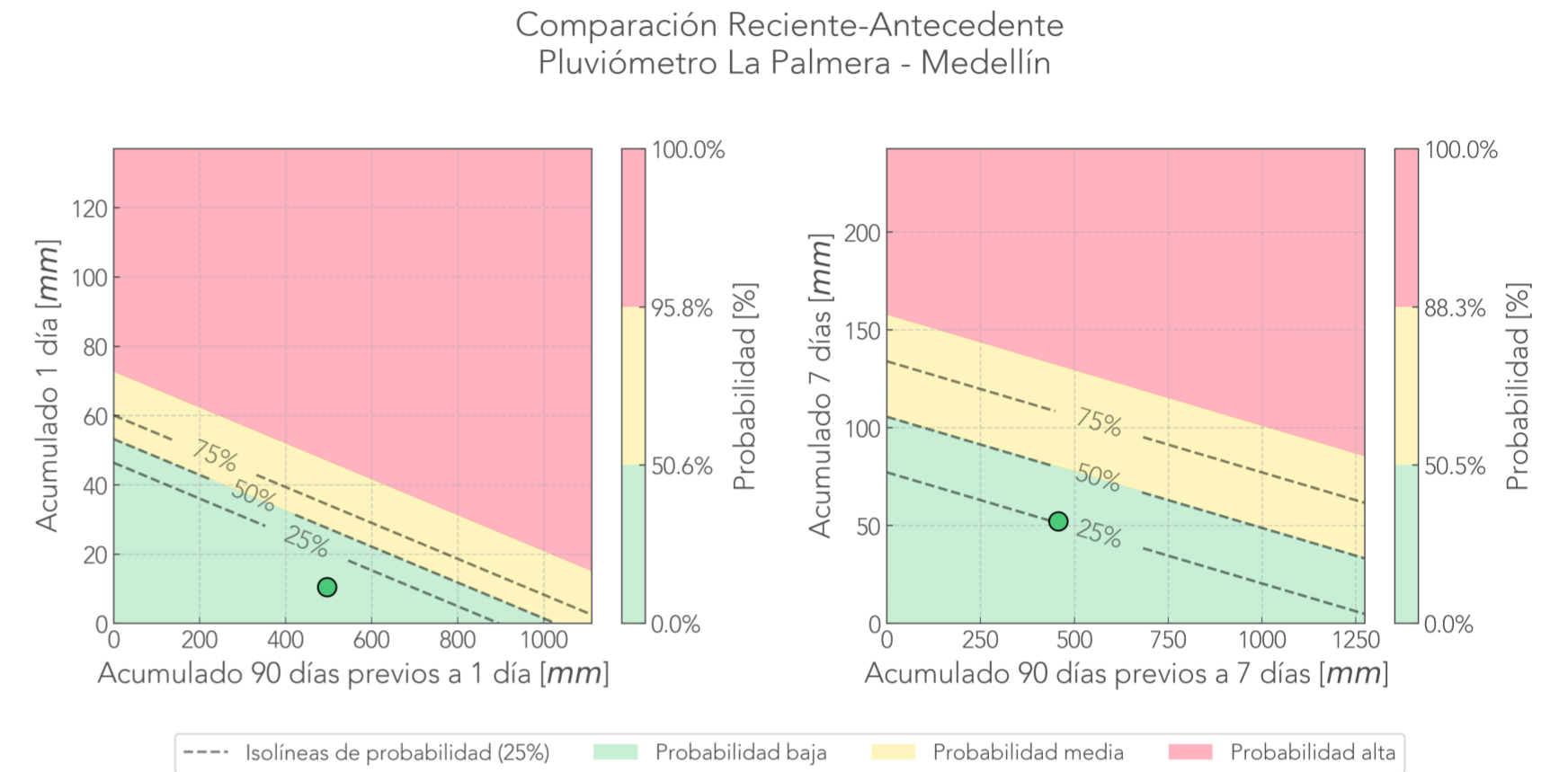
Humedad 799. Error en consulta.

Tensiómetro 800. Error en consulta.

Nivel 630.



Deslizamiento: Los Balsos
Pluviómetro 787.
Cámara Los_Balsos.



Última foto



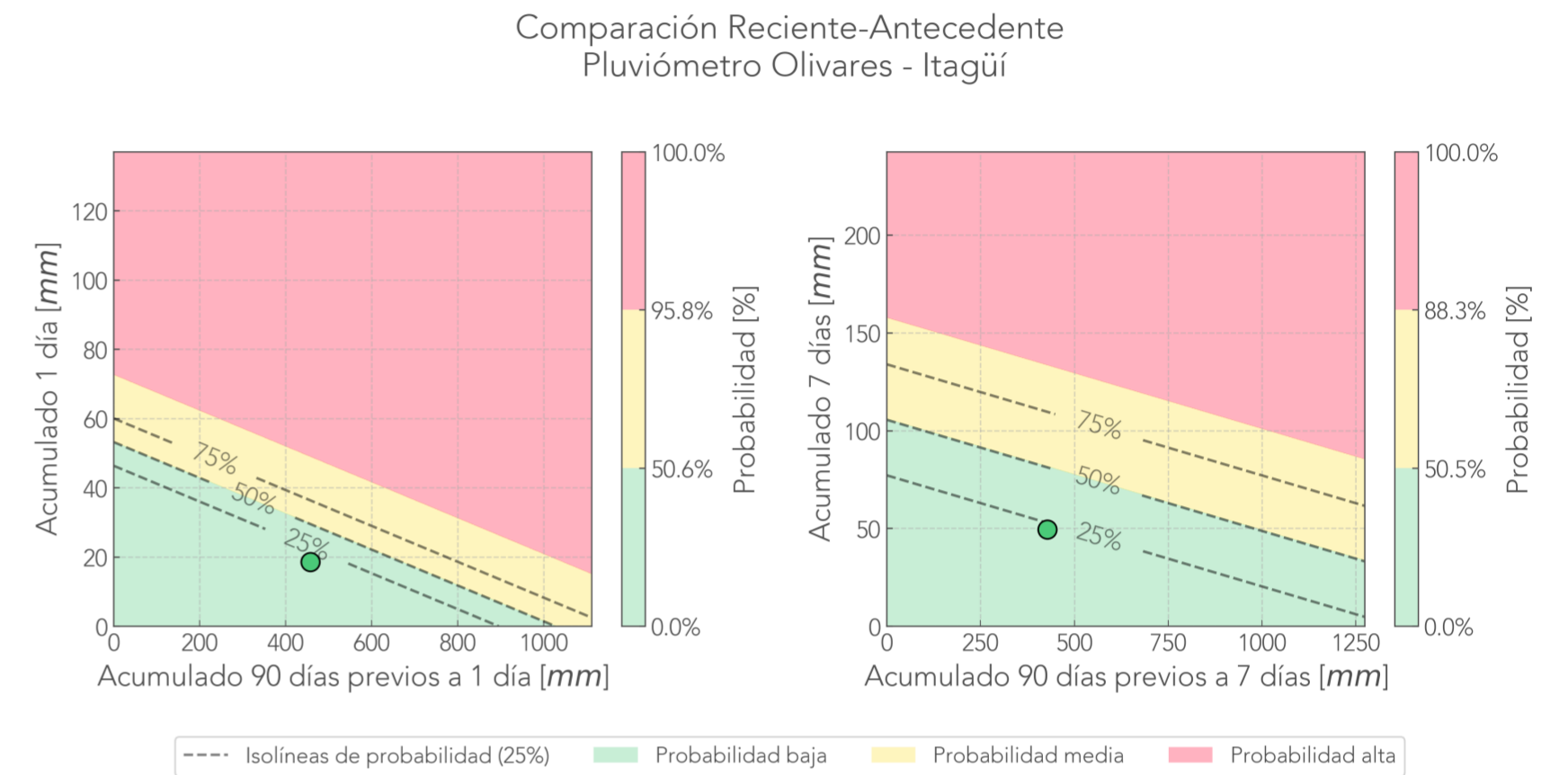
24 horas antes



7 días antes



Deslizamiento: Olivares
Pluviómetro 19.
Cámara Olivares.



Última foto



24 horas antes



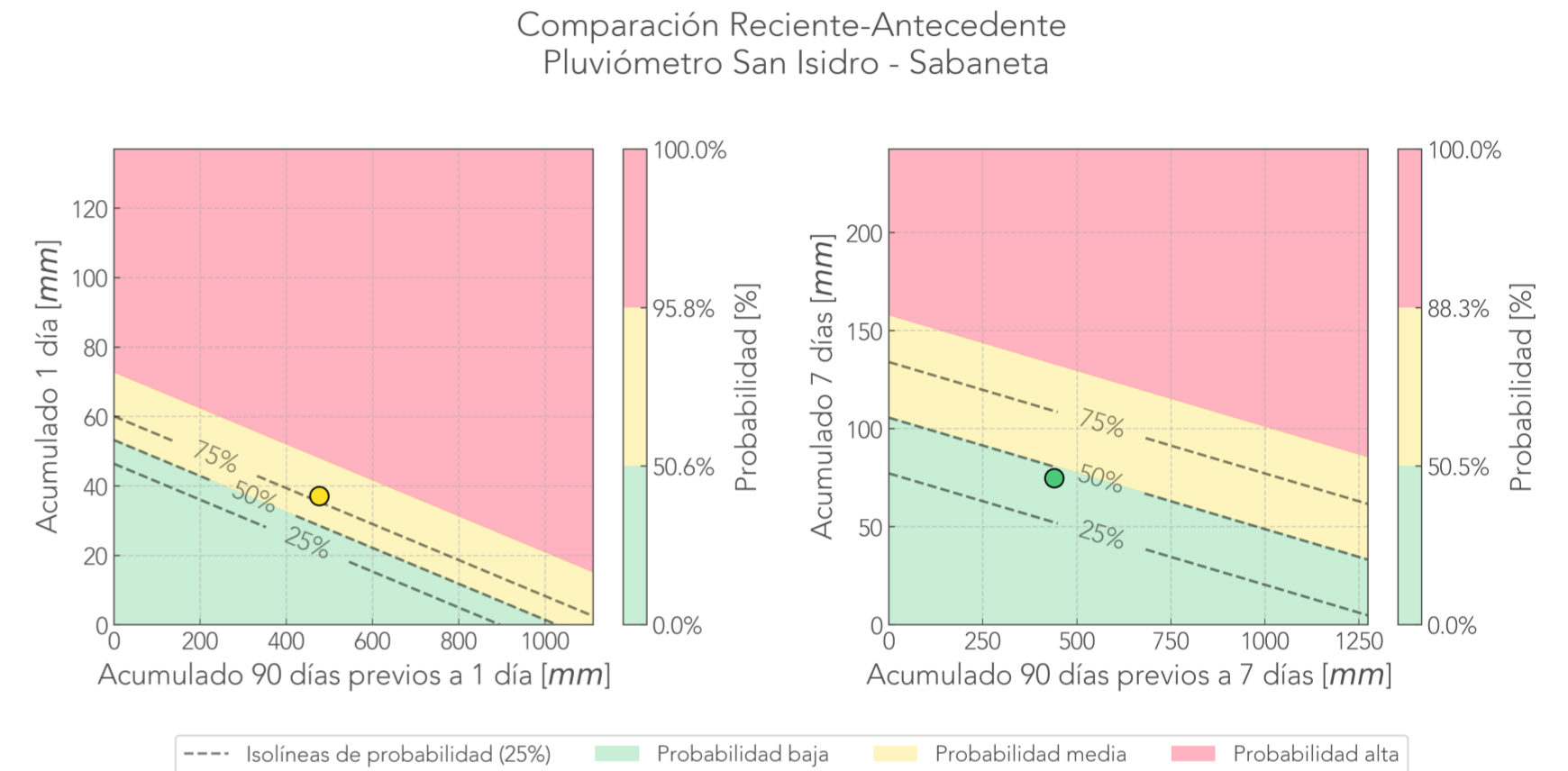
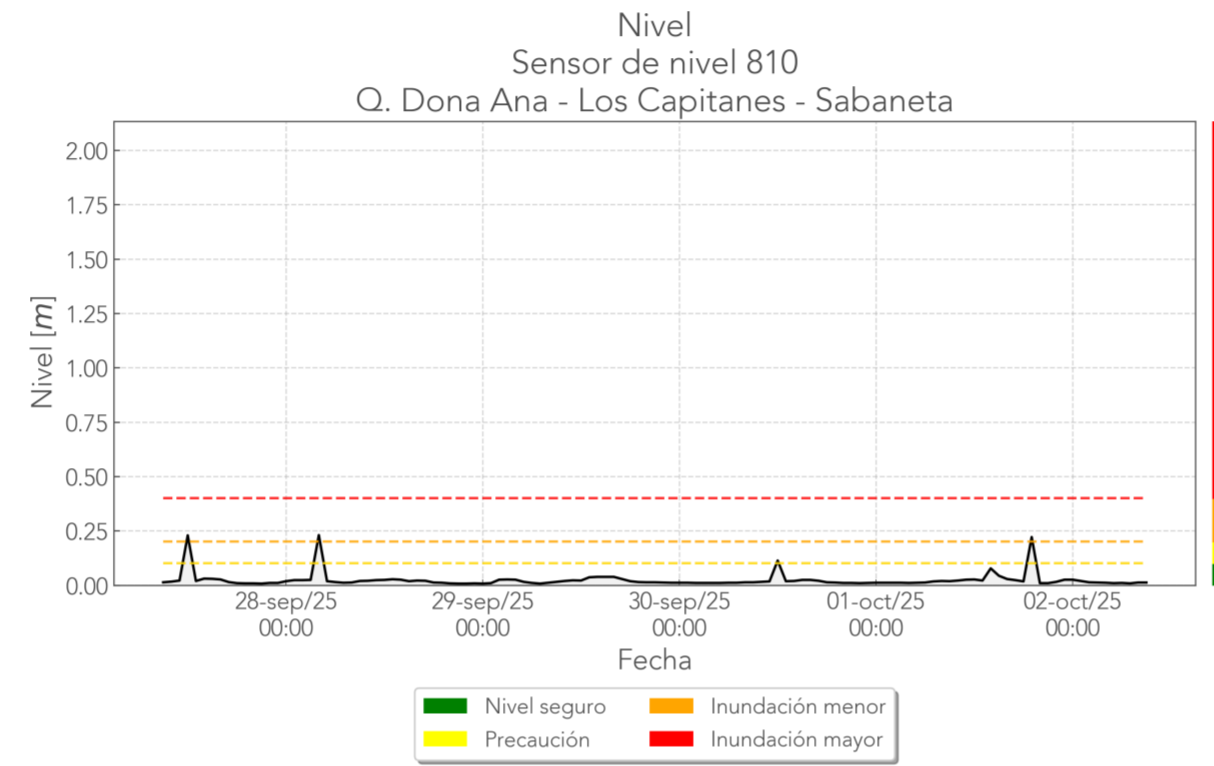
7 días antes



Informe de monitoreo: San Isidro

Fecha de reporte:
2-oct-25

Deslizamiento: San Isidro
Pluviómetro 34.
Cámara San_Isidro.
Nivel 810.



Última foto



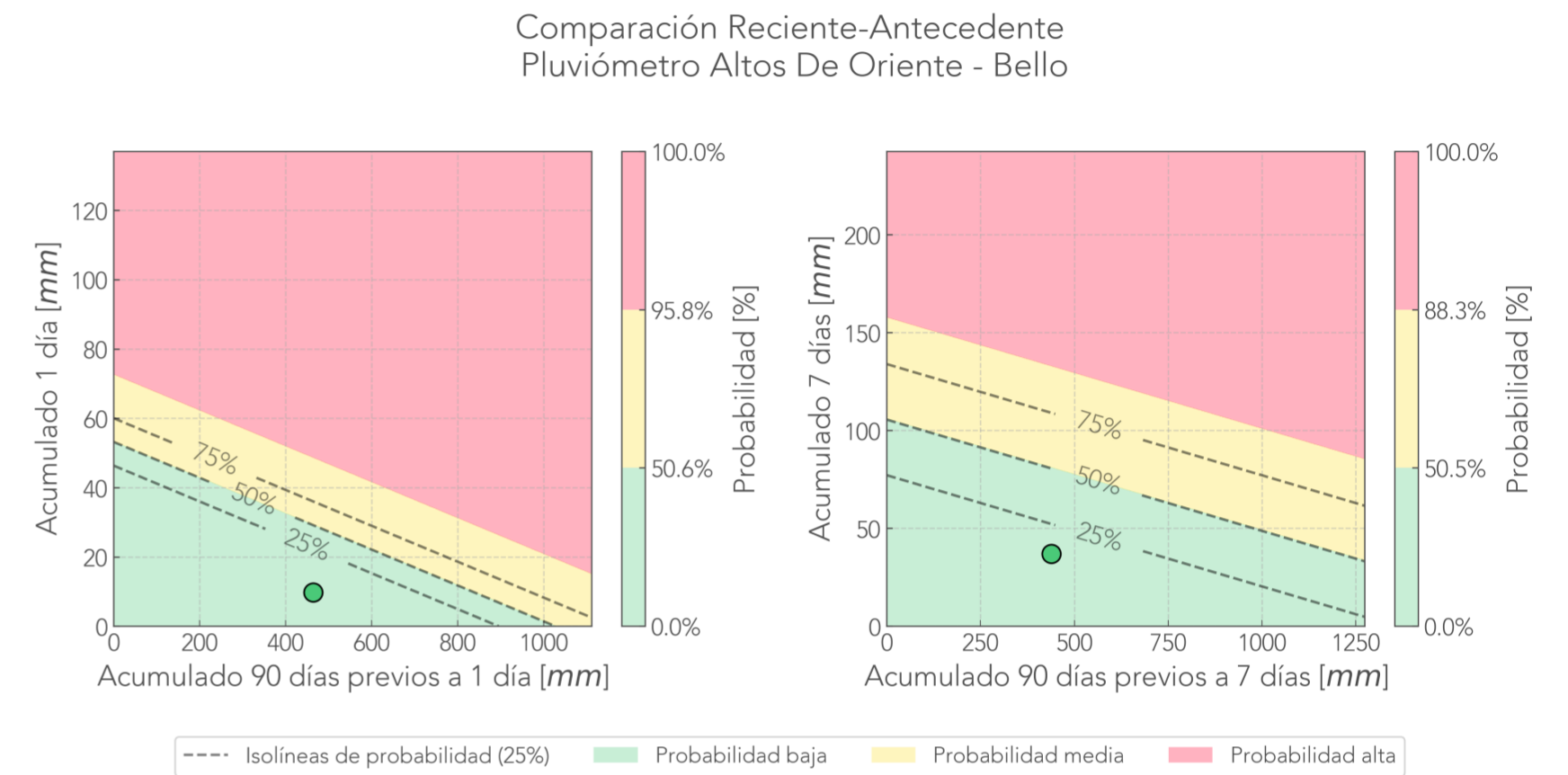
24 horas antes



7 días antes



Deslizamiento: Altos De Oriente
Pluviómetro 274.
Cámara Altos_De_Oriente.



Última foto



24 horas antes



7 días antes

