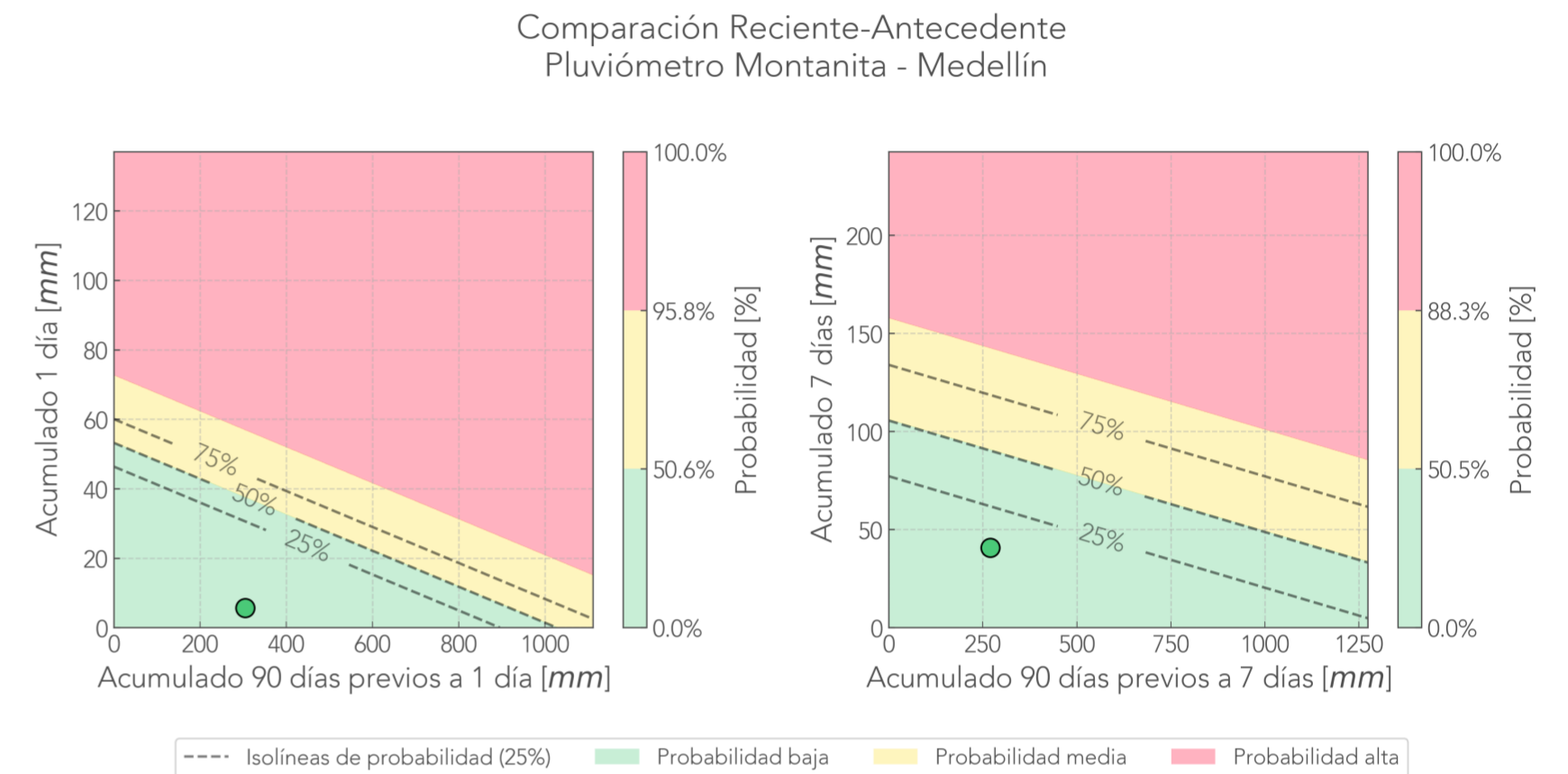




Este es un reporte de monitoreo de las 24h  
antecedentes de los sitios críticos.  
Fue generado automáticamente.

Geotecnia - SIATA

Deslizamiento: Montanita  
 Pluviómetro 418.  
 Extensómetro 453. Error en consulta.  
 Acelerómetro 454. Error en consulta.  
 Humedad 455. Error en consulta.  
 TDR 100305 Cable 1: Inactivo.  
 TDR 100305 Cable 2: Inactivo.  
 Cámara Montanita.



Última foto



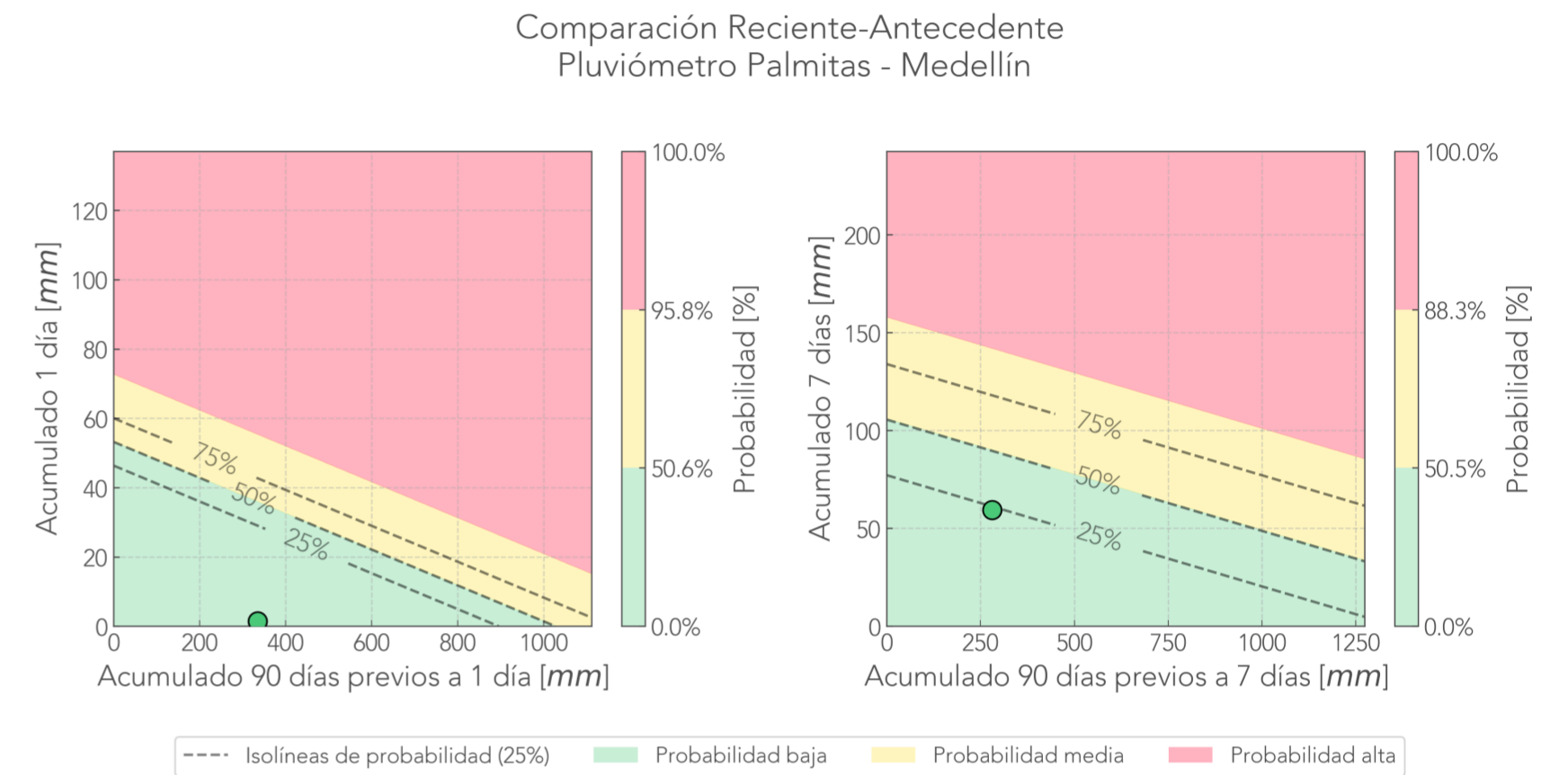
24 horas antes



7 días antes



Deslizamiento: Palmitas  
Pluviómetro 320.  
Cámara Palmitas.



Última foto



24 horas antes



7 días antes

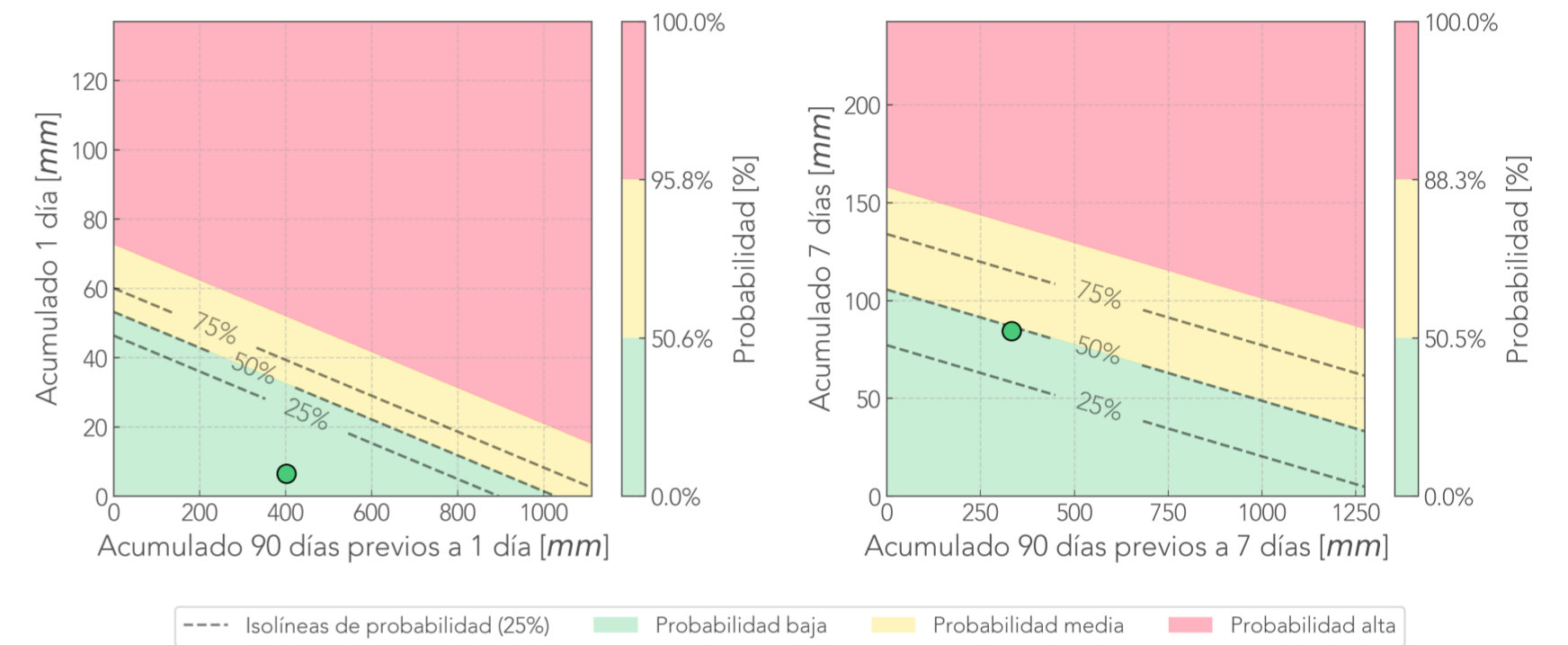


# Informe de monitoreo: Pajarito

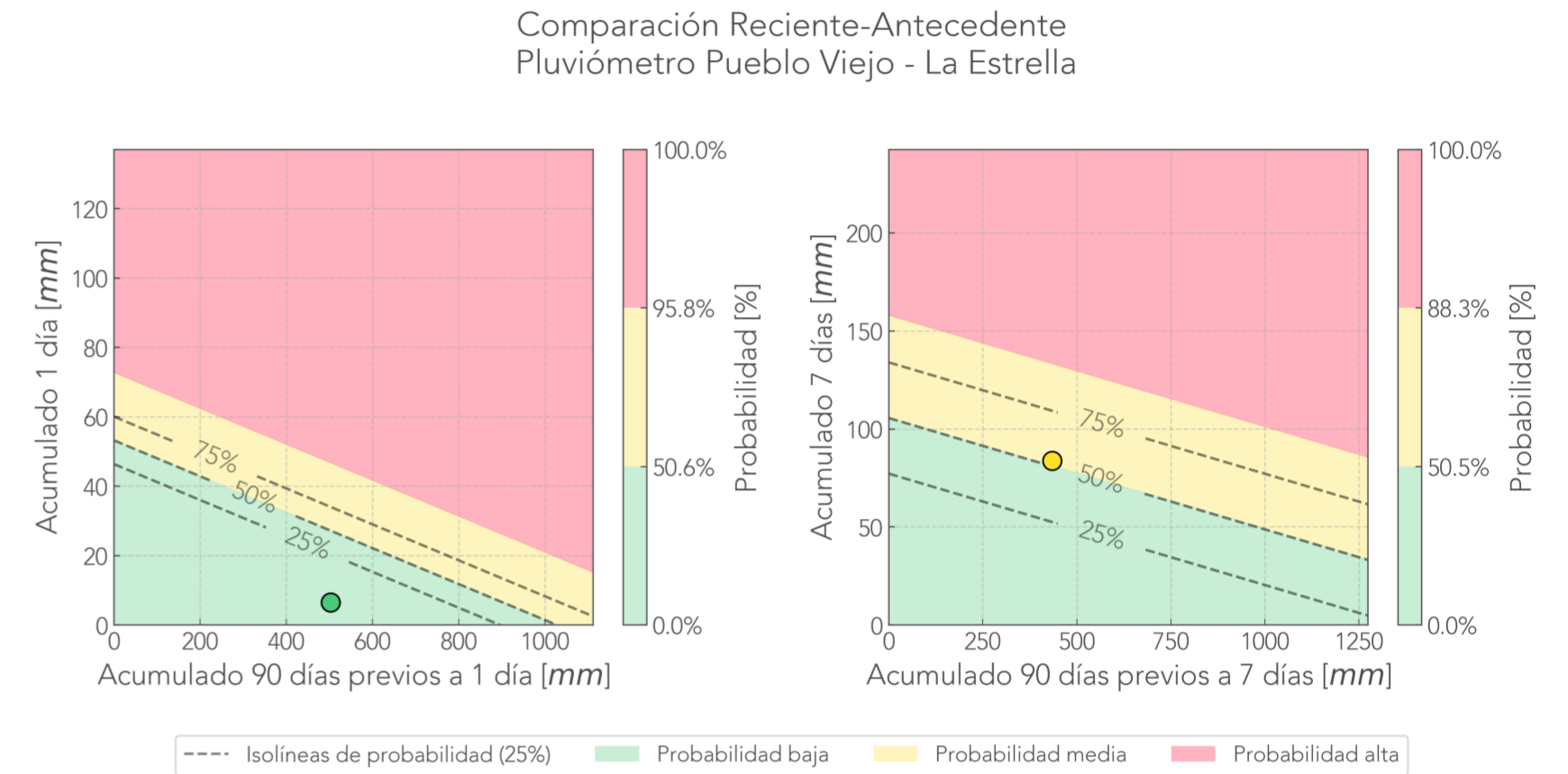
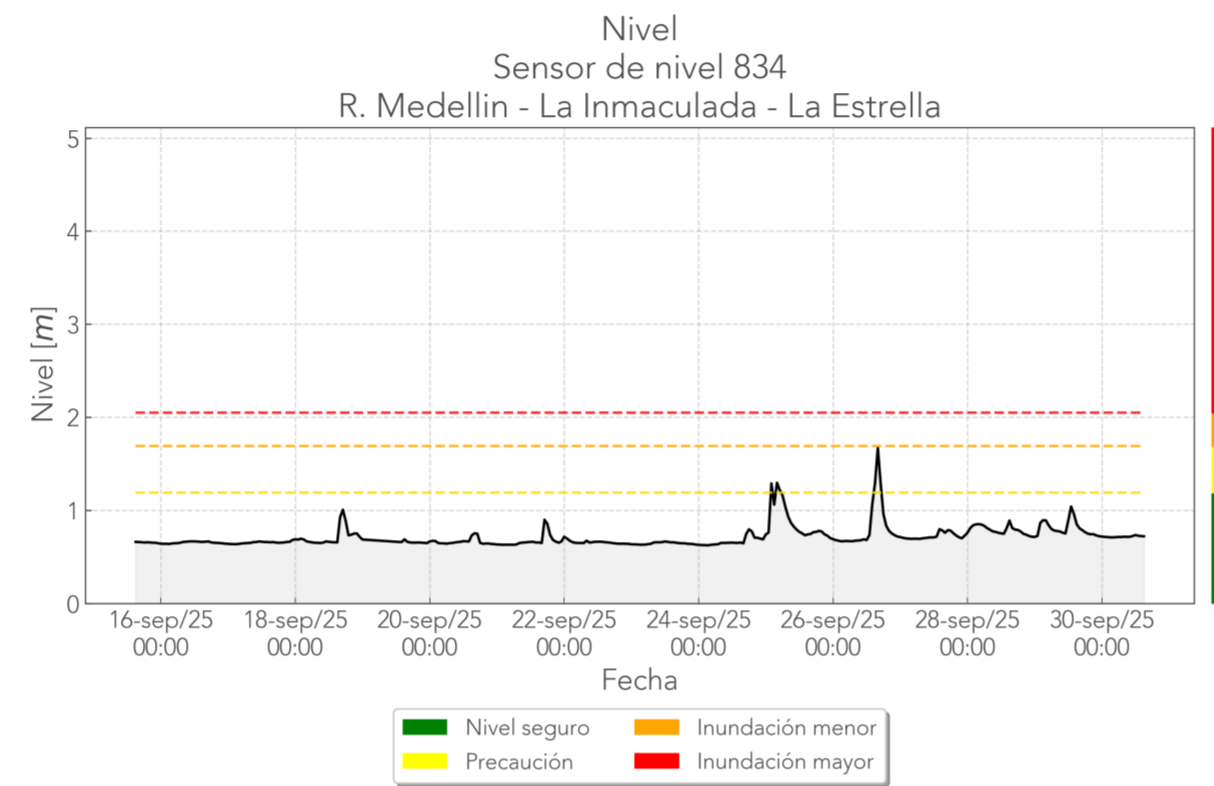
Fecha de reporte:  
30-sep-25

Deslizamiento: Pajarito  
Pluviómetro 20.  
TDR 100479 Cable 1: Inactivo.  
TDR 100479 Cable 2: Inactivo.

Comparación Reciente-Antecedente  
Pluviómetro Pajarito - Medellín



Deslizamiento: Pueblo Viejo  
 Pluviómetro 420.  
 Extensómetro 556. Error en consulta.  
 Acelerómetro 557. Error en consulta.  
 Humedad 555. Error en consulta.  
 TDR 100313 Cable 1: Inactivo.  
 TDR 100313 Cable 2: Inactivo.  
 Cámara Pueblo\_Viejo.  
 Nivel 834. Error en consulta de datos.



## Última foto



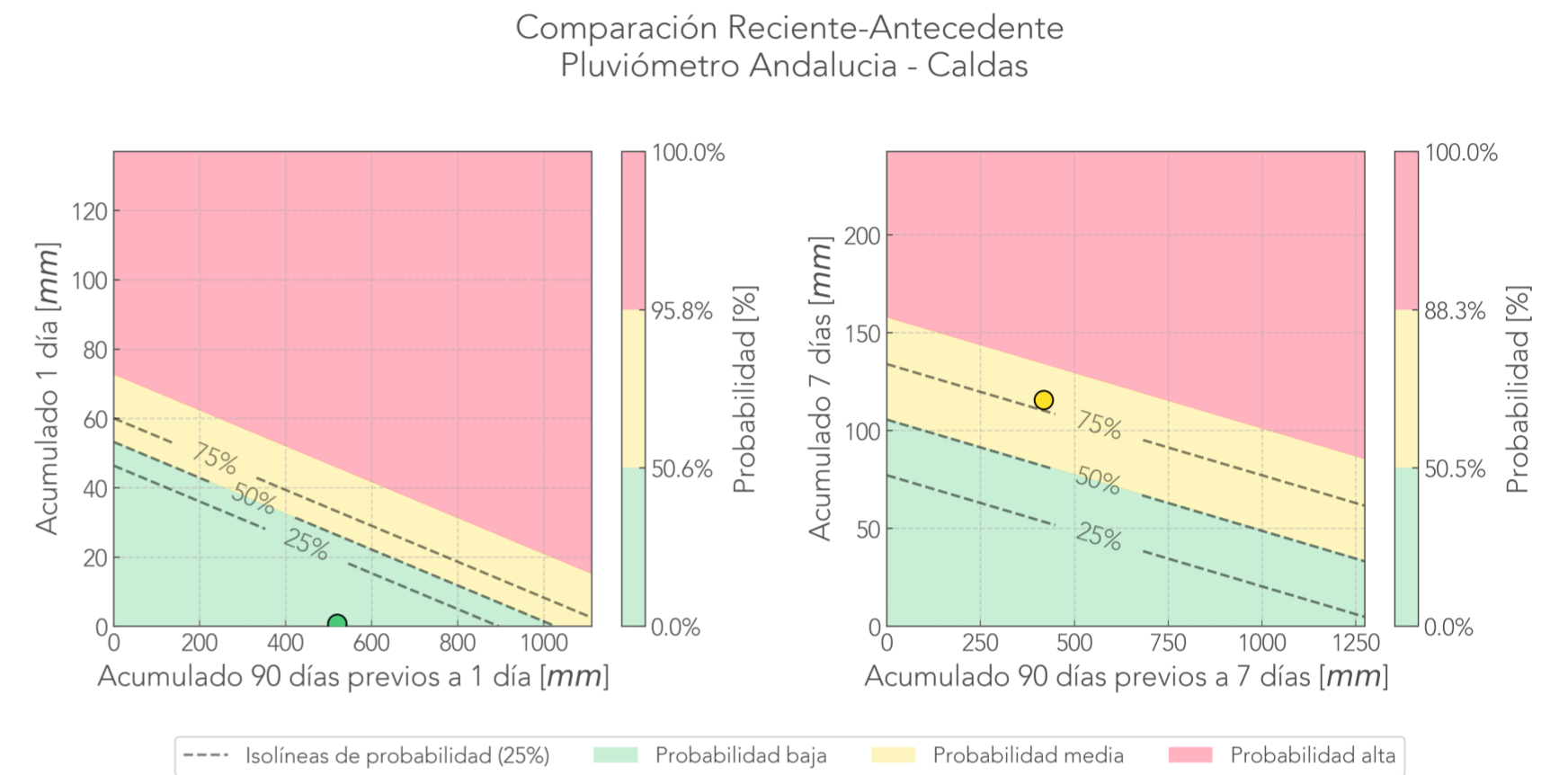
## 24 horas antes



## 7 días antes



Deslizamiento: Andalucía  
Pluviómetro 432.  
Cámara Andalucía.  
Nivel 259. Error en consulta de datos.



Última foto



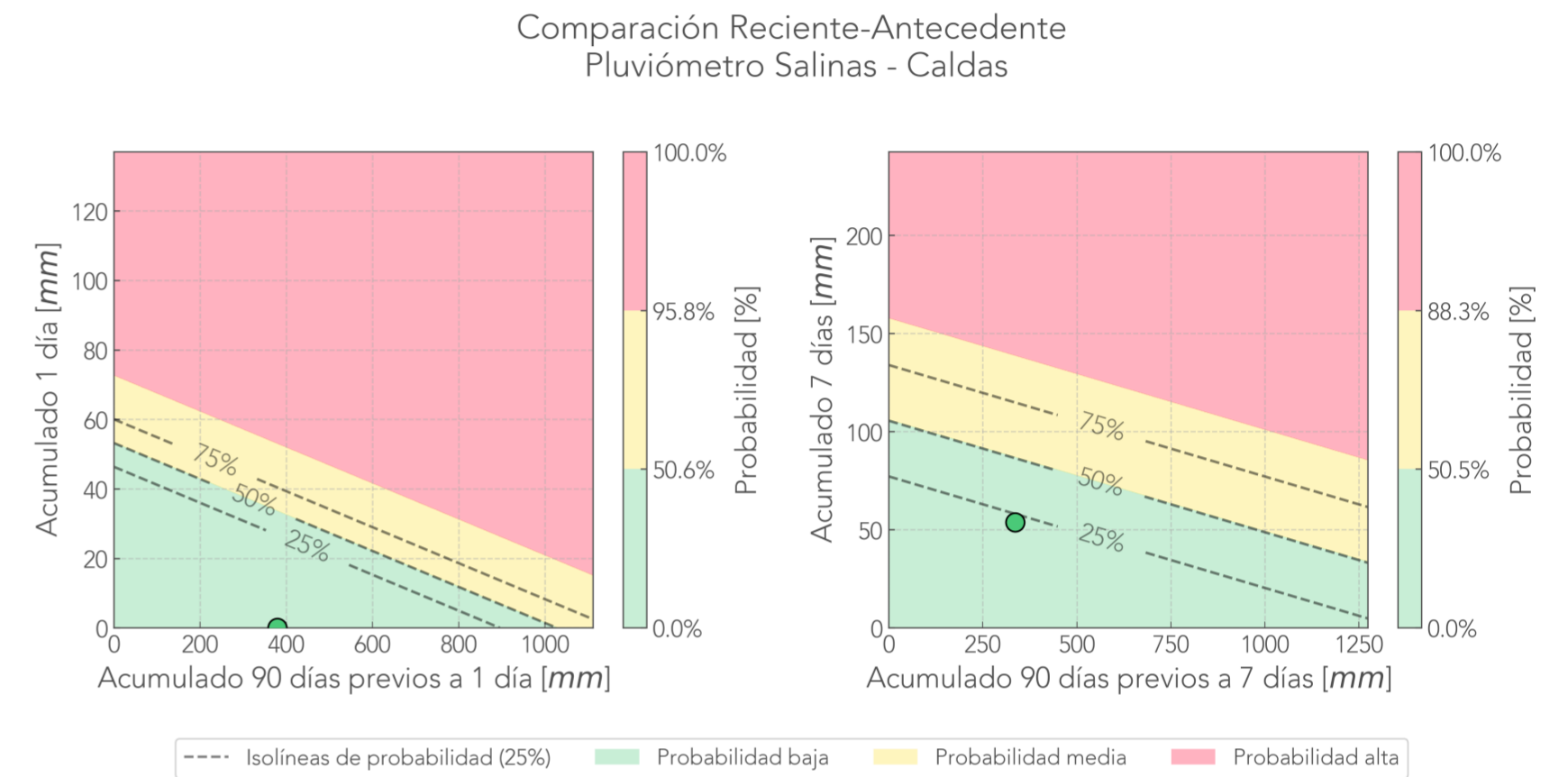
24 horas antes



7 días antes



Deslizamiento: Salinas  
 Pluviómetro 383.  
 Extensómetro 384. Error en consulta.  
 Acelerómetro 381. Error en consulta.  
 Cámara Salinas.



Última foto



24 horas antes

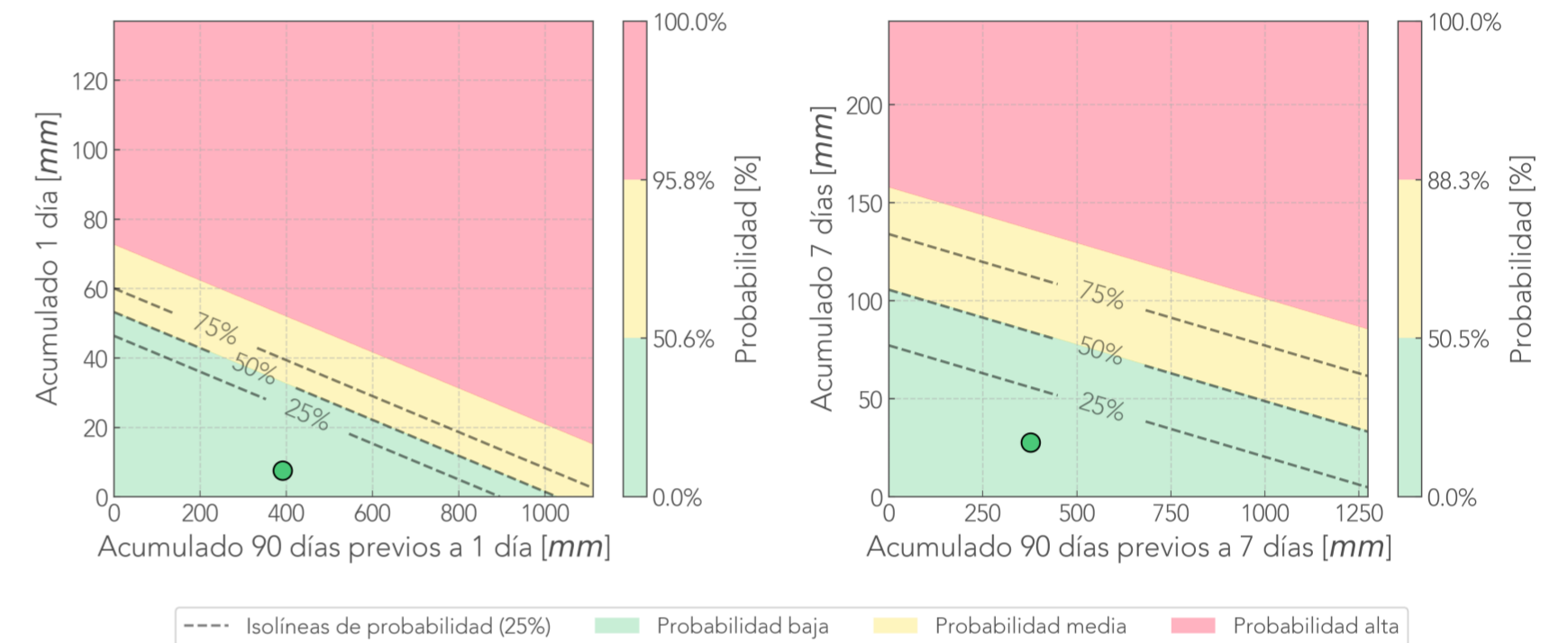


7 días antes



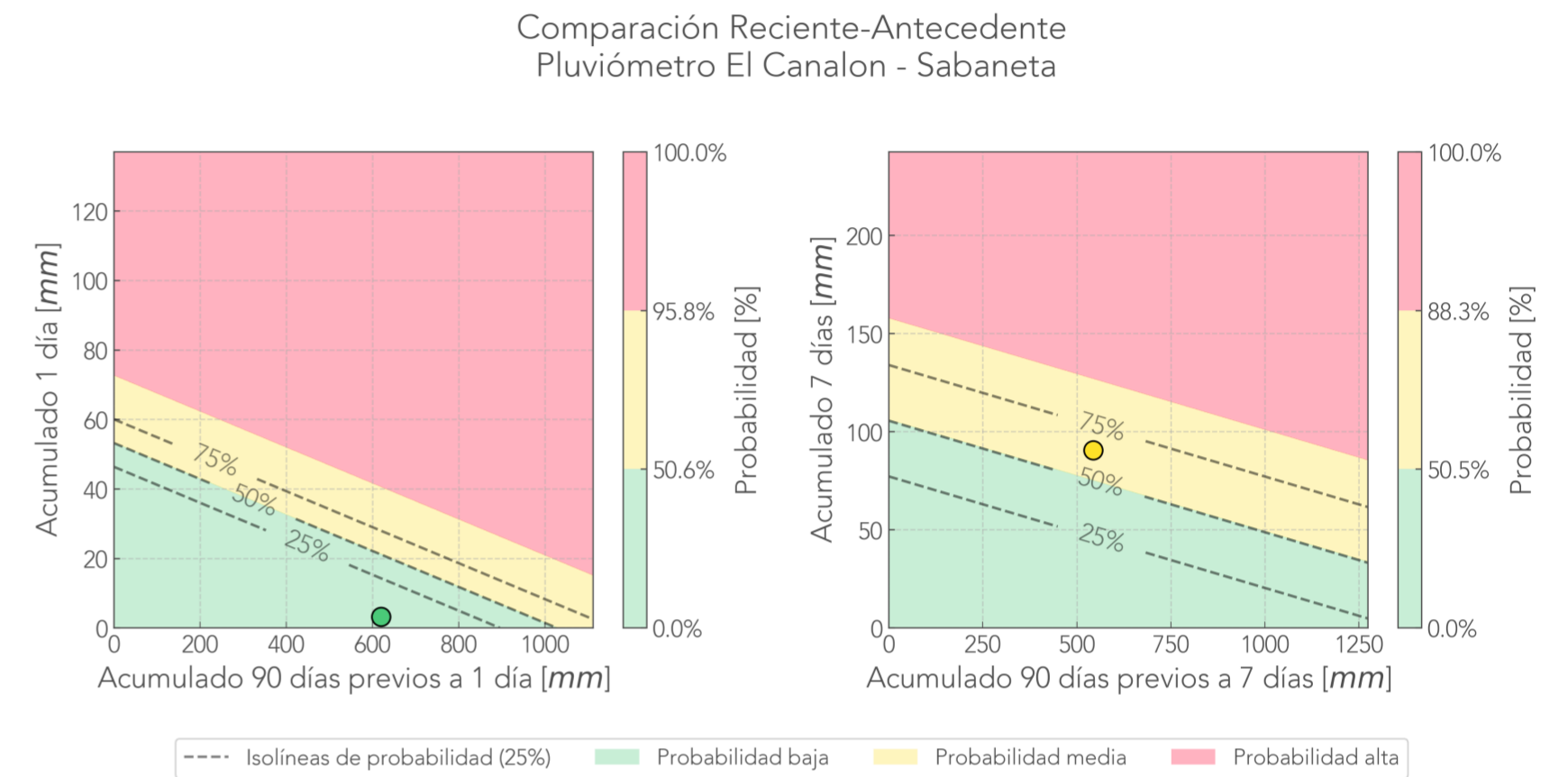
Deslizamiento: Ancon Norte  
 Pluviómetro 373.  
 Extensómetro 372. Error en consulta.  
 Extensómetro 385. Error en consulta. Último dato: 2021-07-08 17:01:00.0000  
 Acelerómetro 379.  
 Acelerómetro 374. Error en consulta.  
 Humedad 436. Error en consulta.  
 TDR 100269 Cable 1:  
 TDR 100269 Cable 2:

Comparación Reciente-Antecedente  
 Pluviómetro Ancon Norte - Copacabana







Deslizamiento: El Canalon  
Pluviómetro 193.  
Cámara El\_Canalon.  
Nivel 143. Error en consulta de datos.




## Última foto



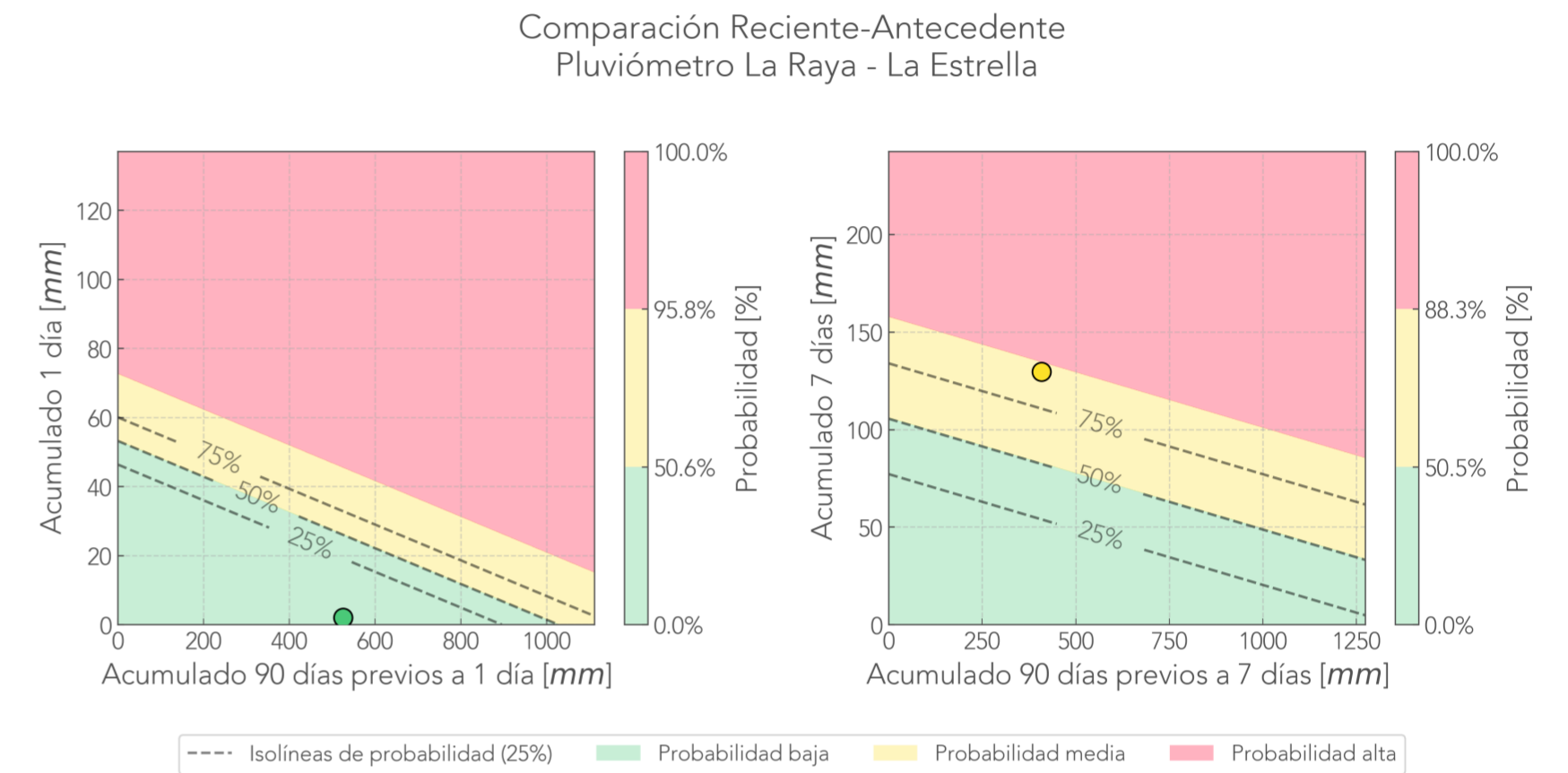
## 24 horas antes



## 7 días antes



Deslizamiento: La Raya  
Pluviómetro 261.  
Cámara La\_Raya.  
Nivel 246. Error en consulta de datos.



Última foto



24 horas antes



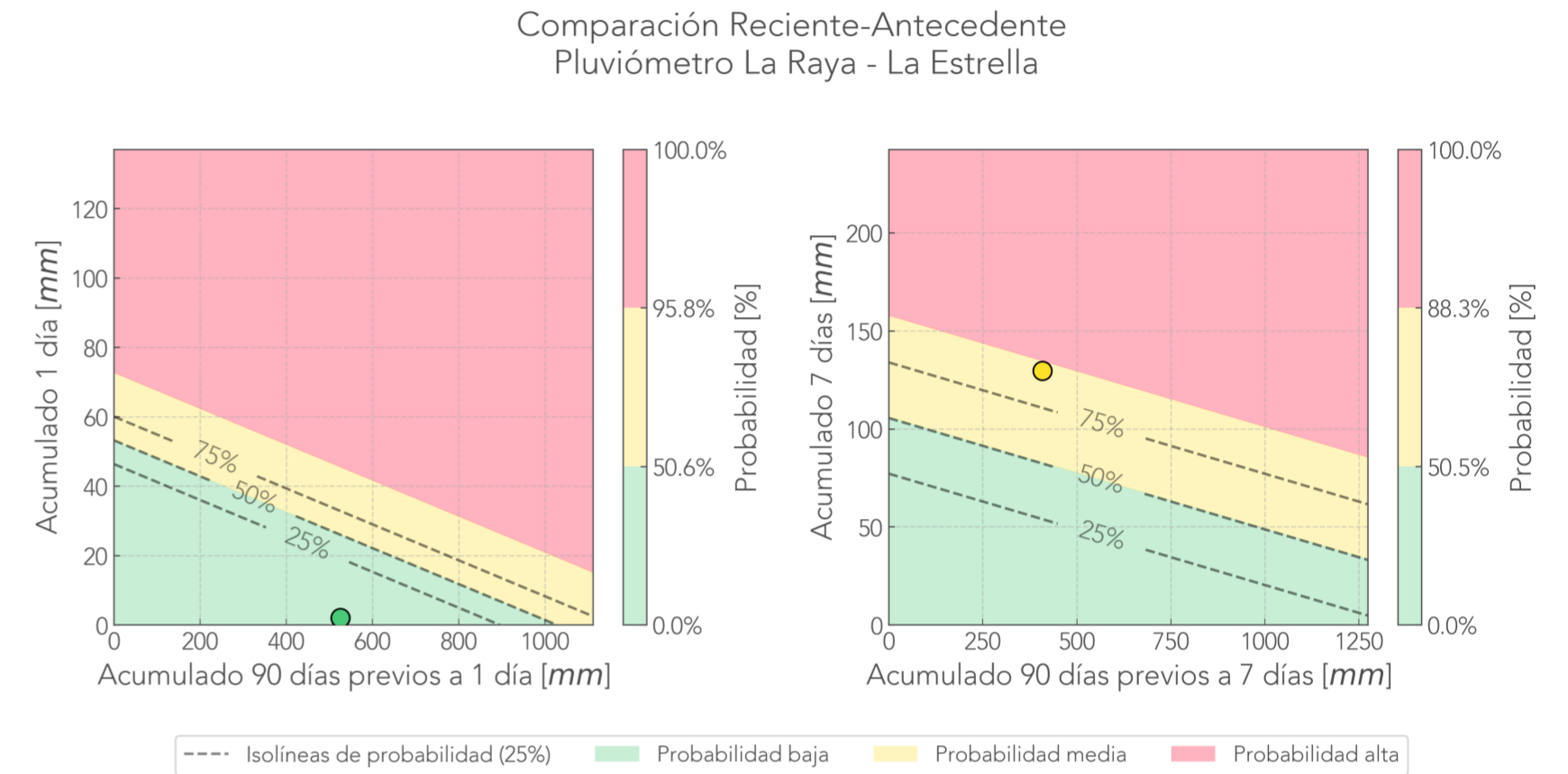
7 días antes



# Informe de monitoreo: La Raya 2

Fecha de reporte:  
30-sep-25

Deslizamiento: La Raya 2  
Pluviómetro 261.  
Cámara La\_Raya\_2.  
Nivel 246. Error en consulta de datos.



Última foto



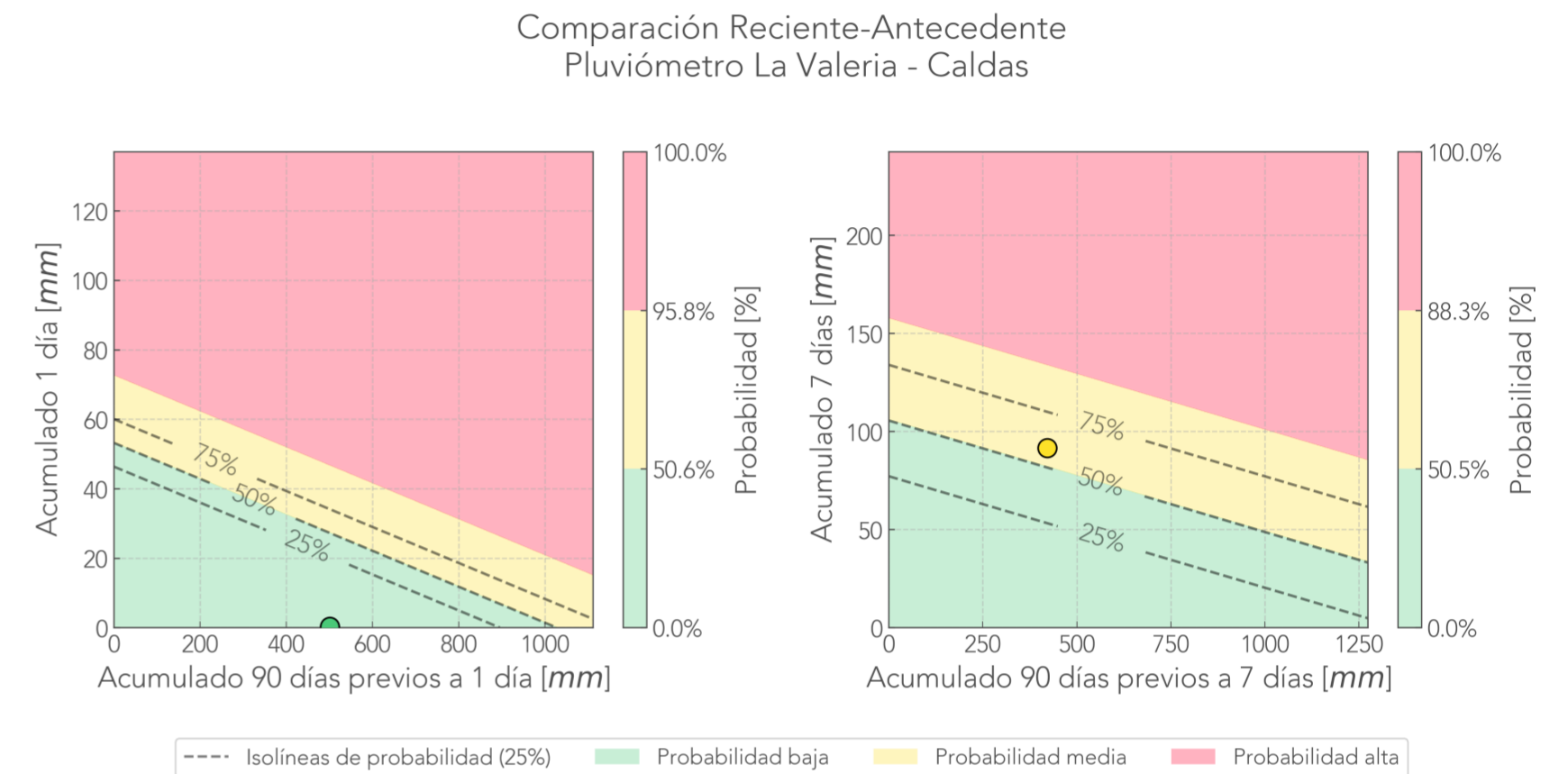
24 horas antes



7 días antes



Deslizamiento: La Valeria  
 Pluviómetro 515.  
 TDR 100686 Cable 1: Sin datos.  
 Cámara La\_Valeria.  
 Nivel 240. Error en consulta de datos.



Última foto



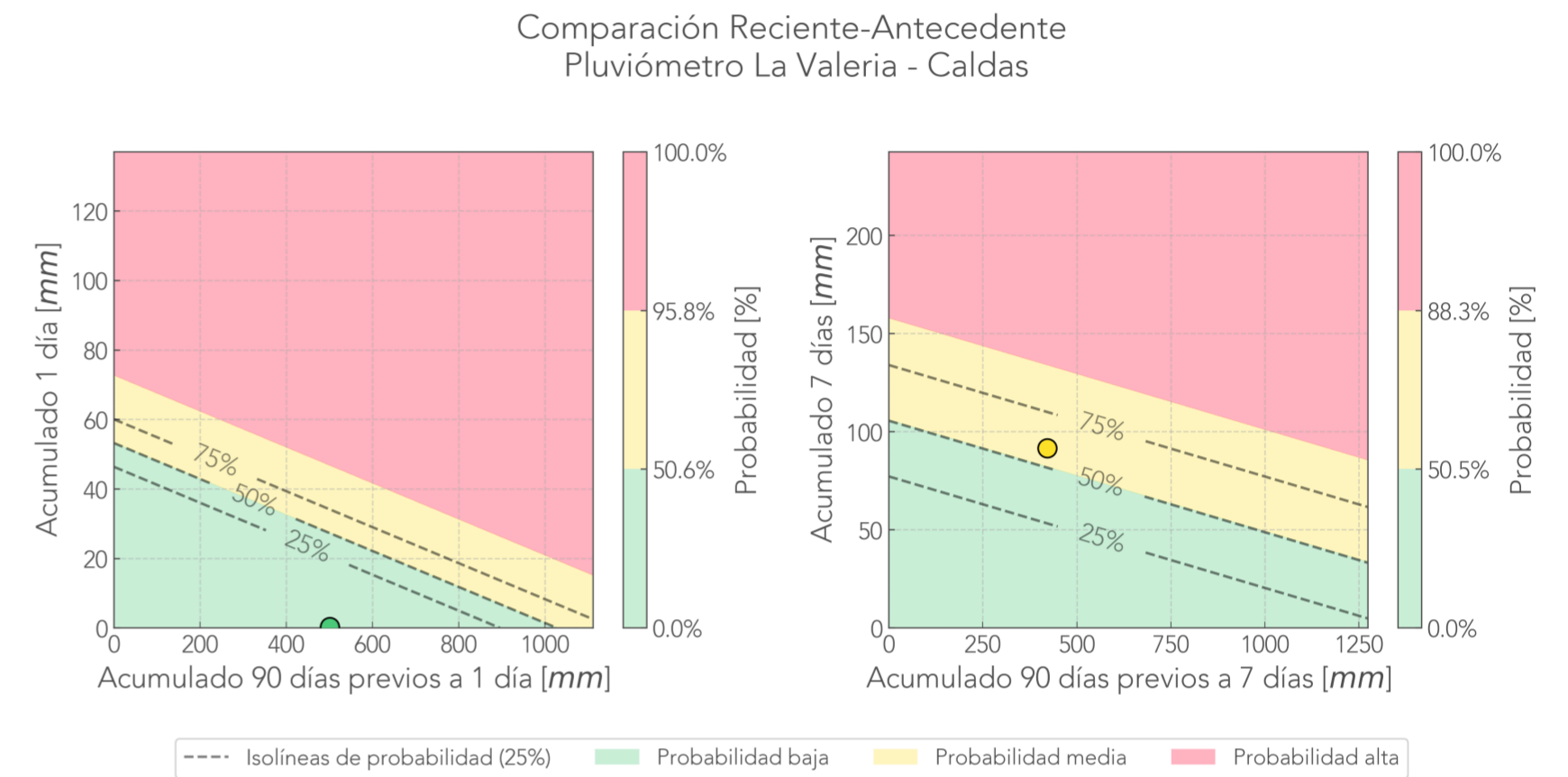
24 horas antes



7 días antes



Deslizamiento: La Valeria 2  
Pluviómetro 515.  
Cámara La\_Valeria\_2.  
Nivel 240. Error en consulta de datos.



Última foto



24 horas antes

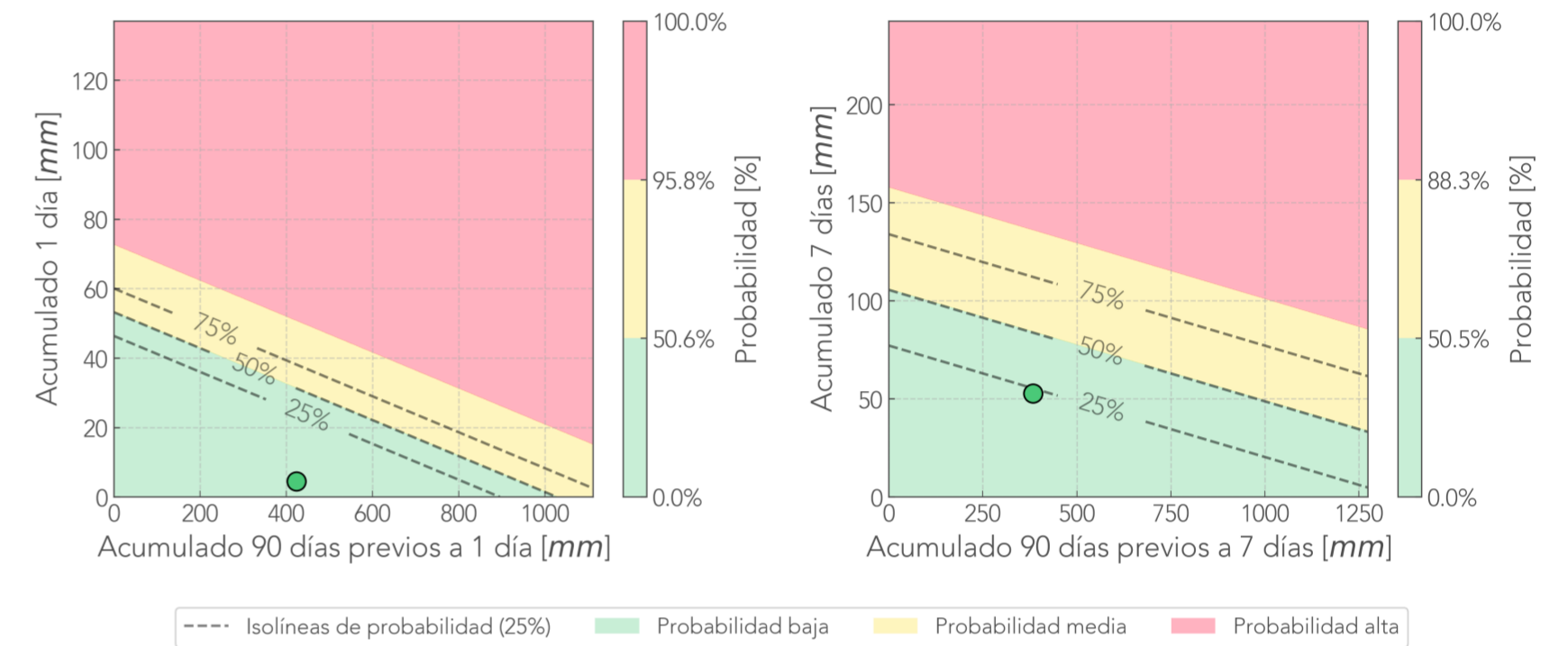


7 días antes



Deslizamiento: Tierra Amarilla  
Pluviómetro 519.  
Cámara Tierra\_Amarilla.  
Nivel 644. Error en consulta de datos.

Comparación Reciente-Antecedente  
Pluviómetro Tierra Amarilla - La Estrella



Última foto



24 horas antes

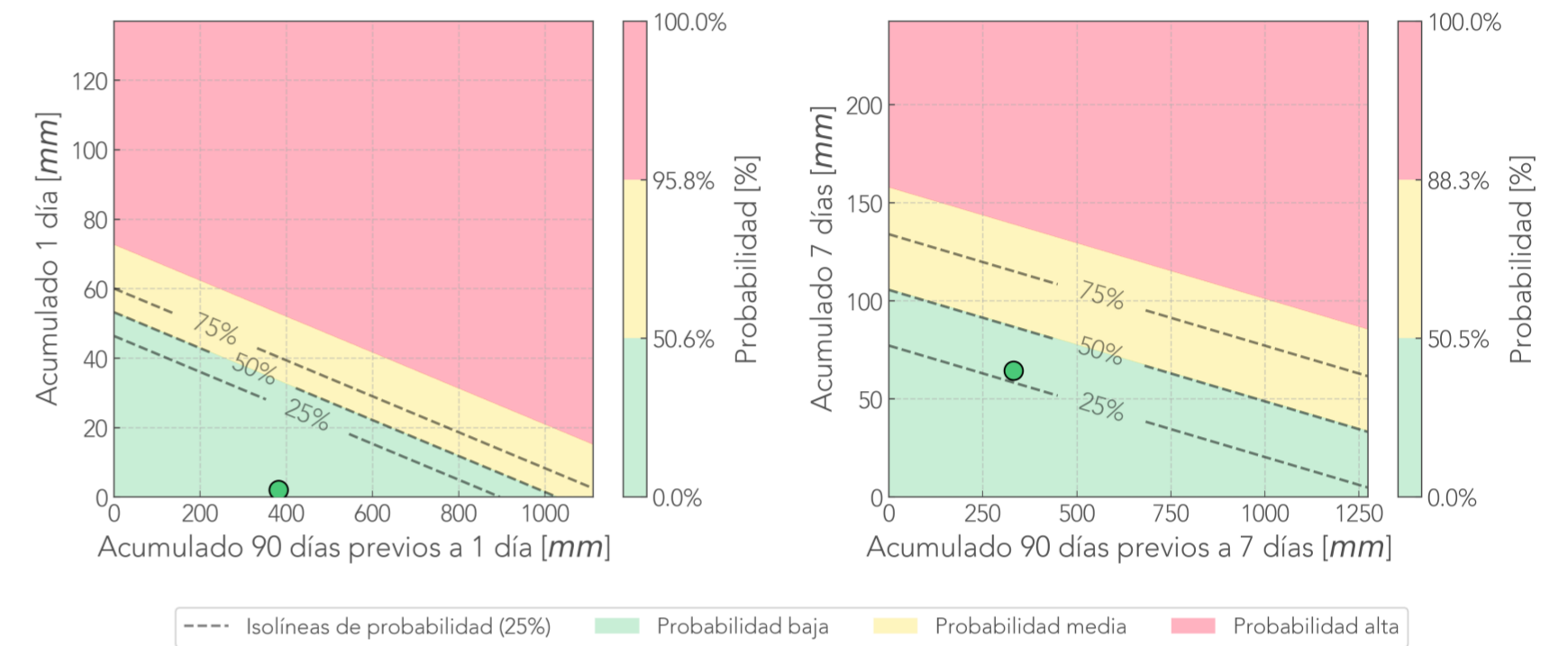


7 días antes



Deslizamiento: U.R Atavanza  
 Pluviómetro 22.  
 Extensómetro 521. Error en consulta.  
 Acelerómetro 522. Error en consulta.  
 Humedad 570. Error en consulta.  
 Cámara U.R\_Atavanza.  
 Cámara U.R\_Atavanza.

Comparación Reciente-Antecedente  
 Pluviómetro U.R Atavanza - Medellín



Última foto



24 horas antes



7 días antes



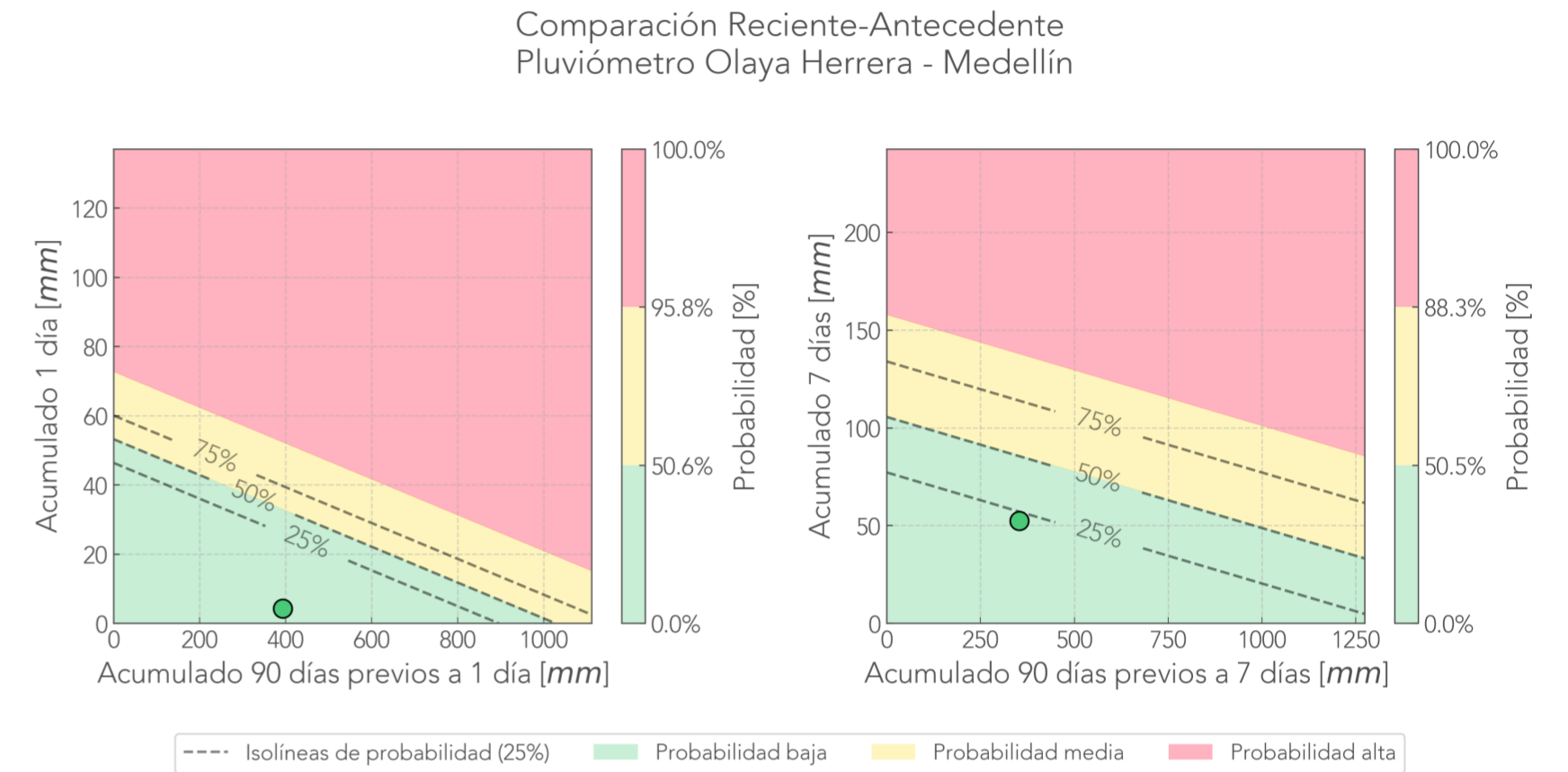
Deslizamiento: Olaya Herrera  
Pluviómetro 456.

Acelerómetro 563. Error en consulta.

Acelerómetro 564. Error en consulta.

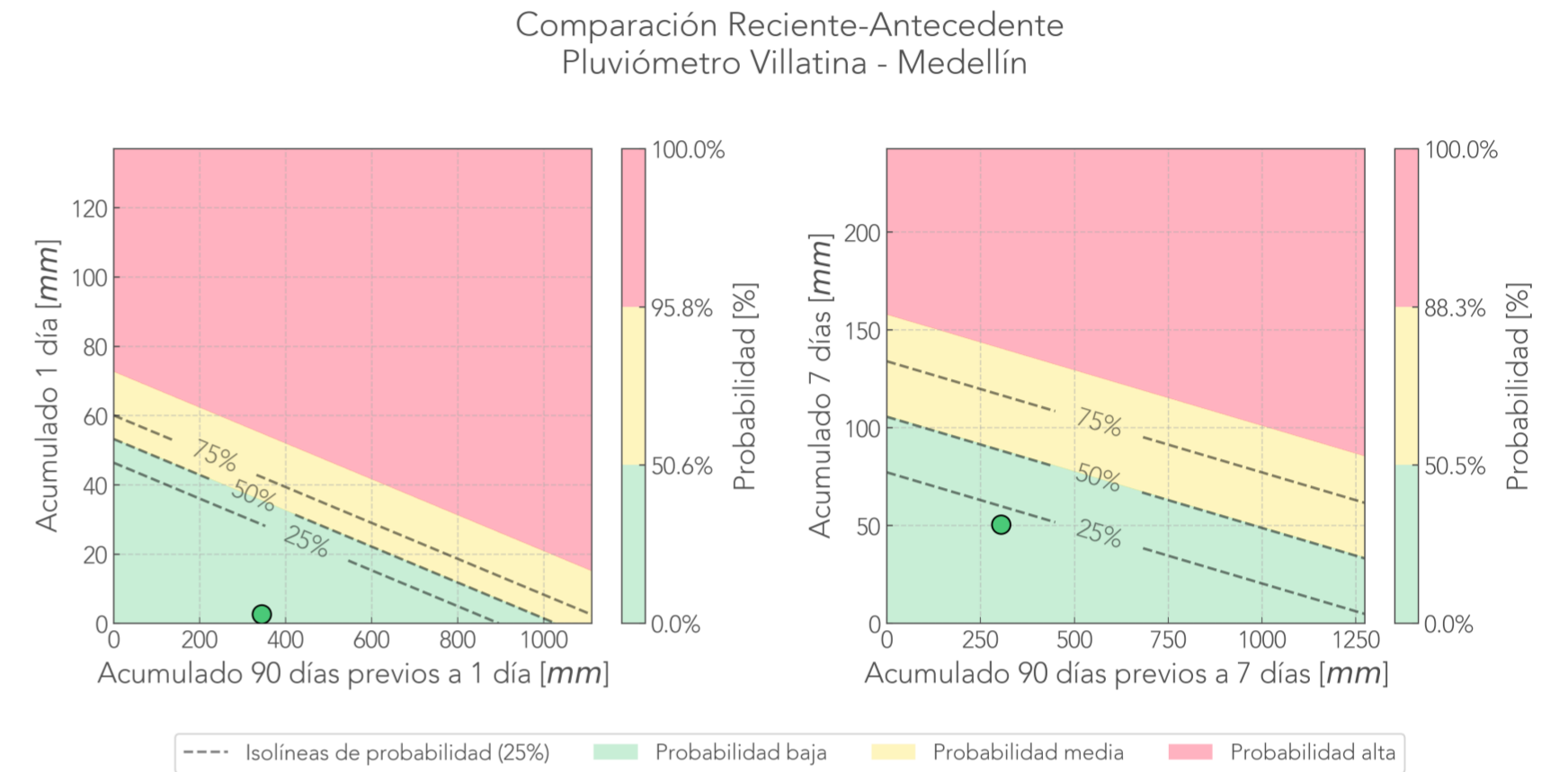
Acelerómetro 525. Error en consulta.

Acelerómetro 526. Error en consulta.







Deslizamiento: Villatina  
Pluviómetro 551.  
Cámara Villatina.



Última foto



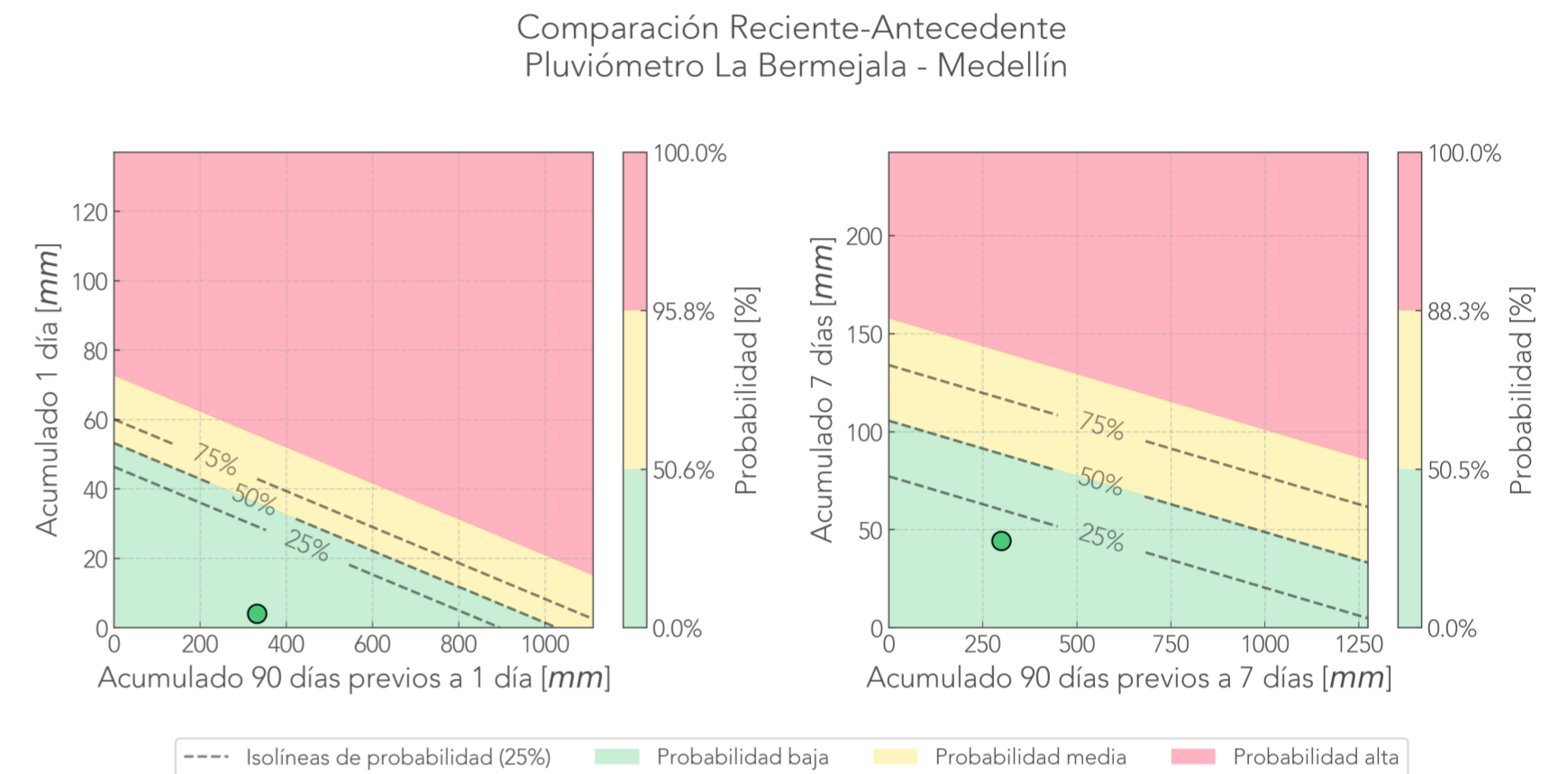
24 horas antes



7 días antes



Deslizamiento: La Bermejala  
 Pluviómetro 558.  
 Extensómetro 616. Error en consulta.  
 Acelerómetro 617. Error en consulta.  
 Humedad 618. Error en consulta.  
 Cámara La\_Bermejala.



Última foto



24 horas antes

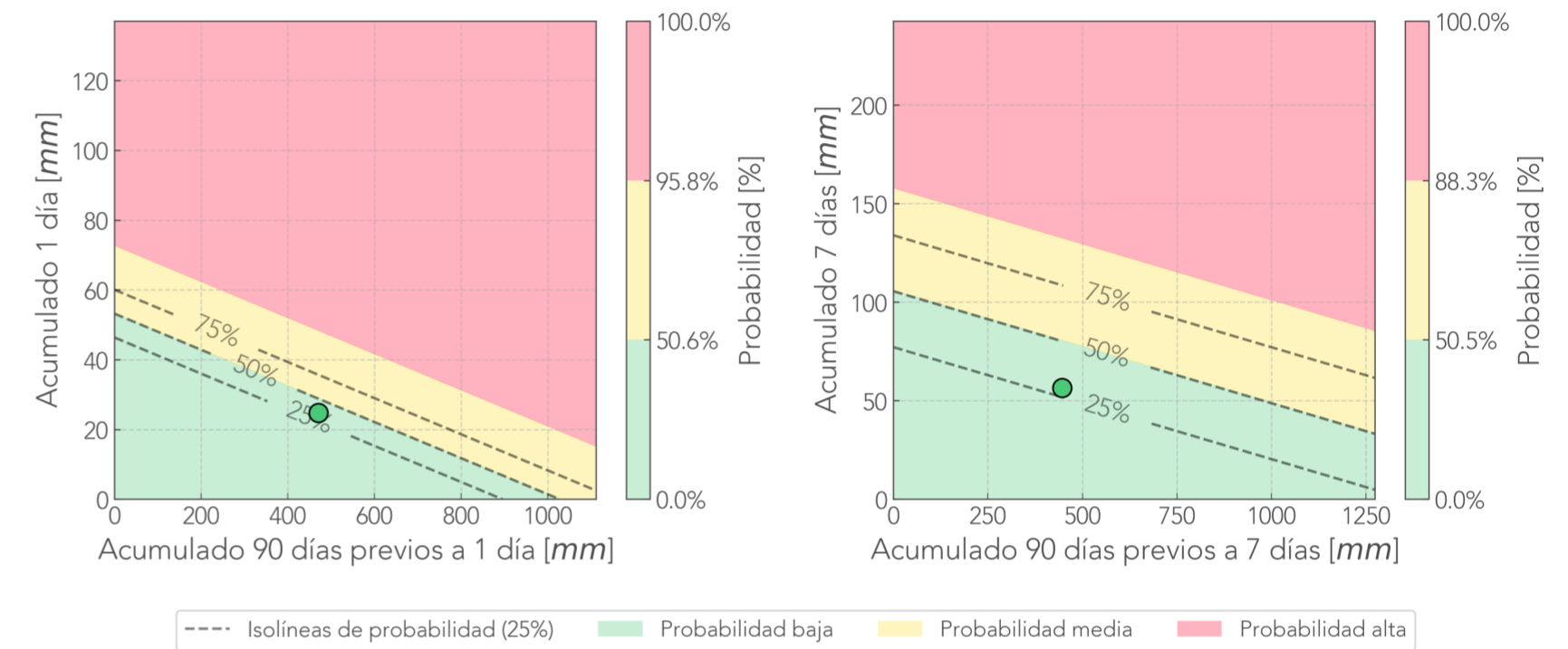


7 días antes



Deslizamiento: Autopista Norte Vivero  
Pluviómetro 32.  
Cámara Autopista Norte\_Vivero.  
Nivel 140. Error en consulta de datos.

Comparación Reciente-Antecedente  
Pluviómetro Autopista Norte Vivero - Copacabana



Última foto



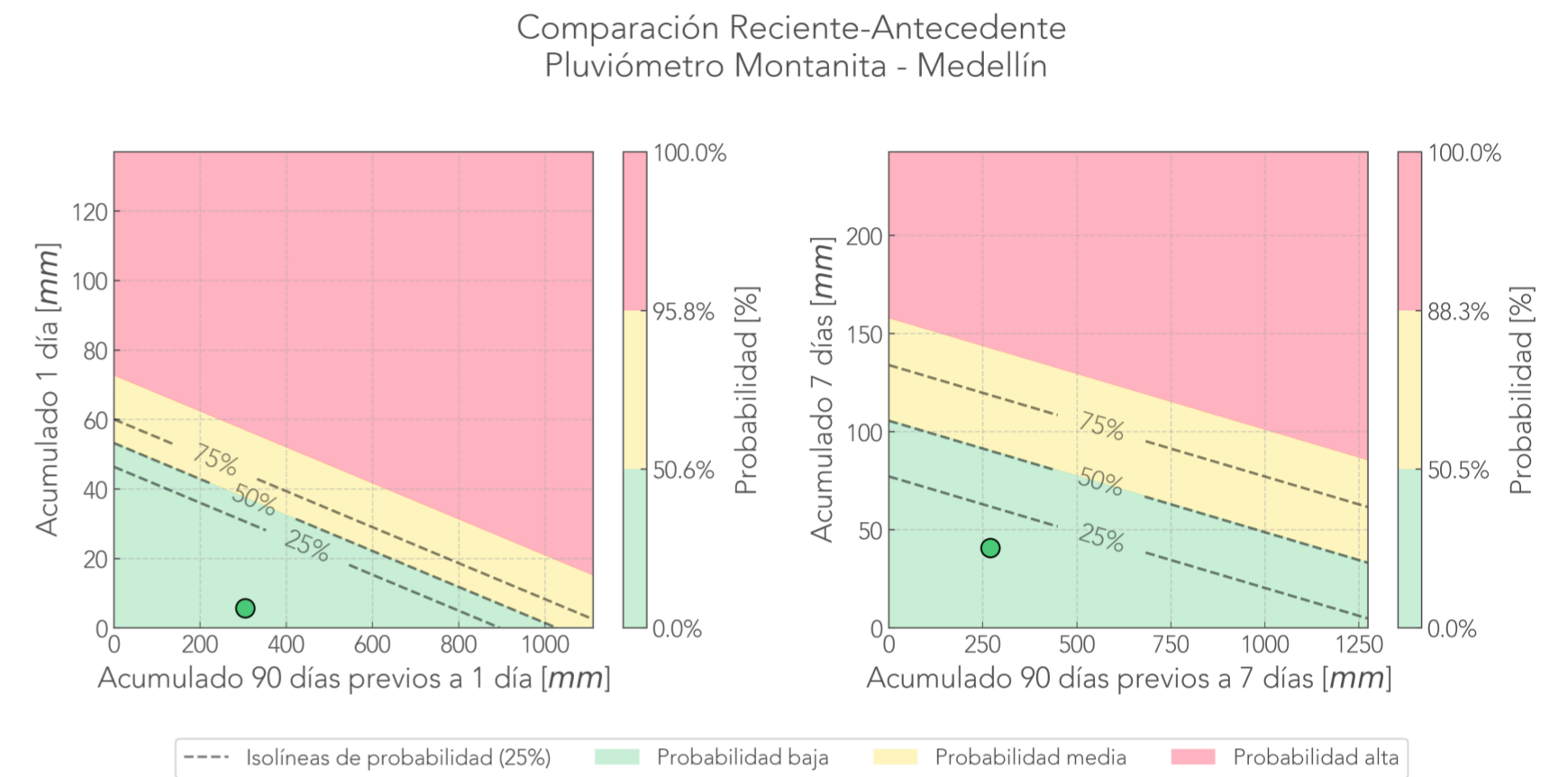
24 horas antes



7 días antes



Deslizamiento: Las Playas  
Pluviómetro 418.  
Cámara Las\_Playas.  
Nivel 108. Error en consulta de datos.



Última foto



24 horas antes

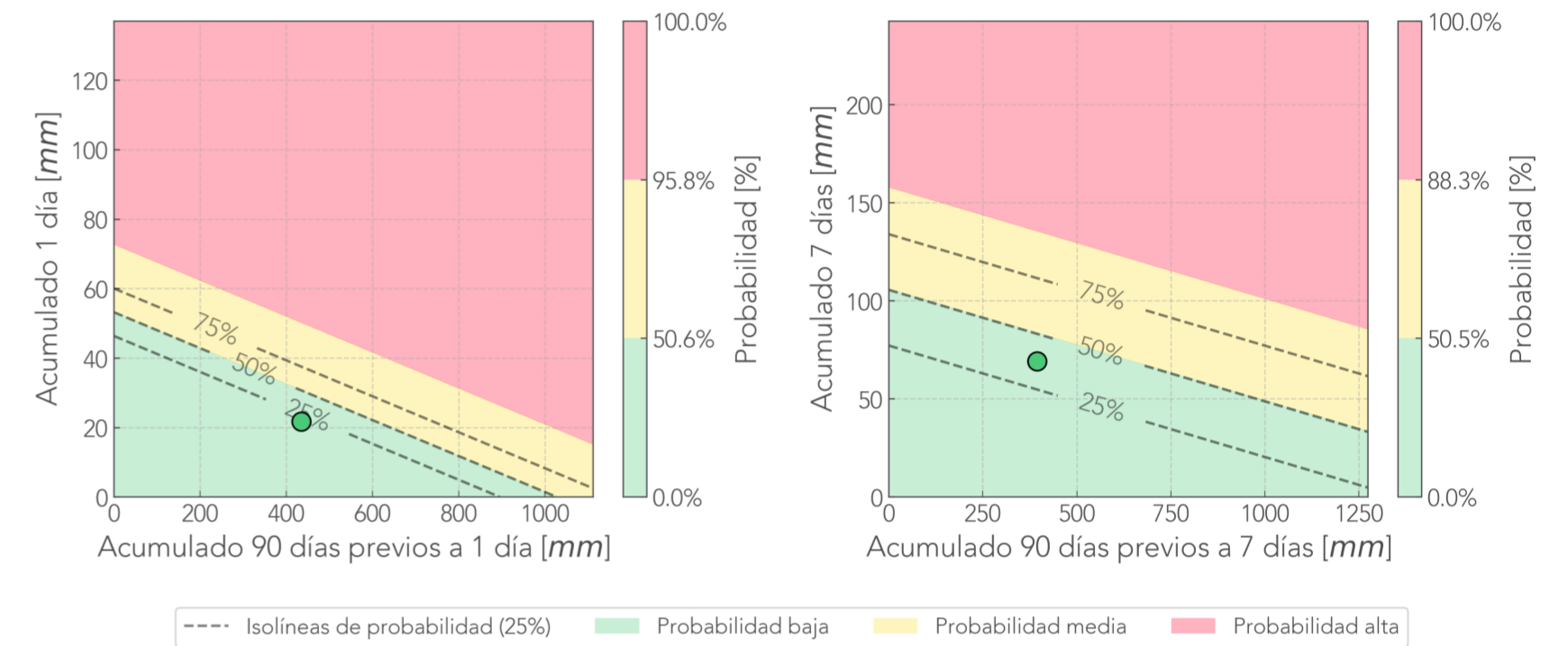


7 días antes



Deslizamiento: La Gabriela  
Pluviómetro 70.  
Cámara La\_Gabriela. Última foto hace 685 días

Comparación Reciente-Antecedente  
Pluviómetro La Gabriela - Bello



Última foto



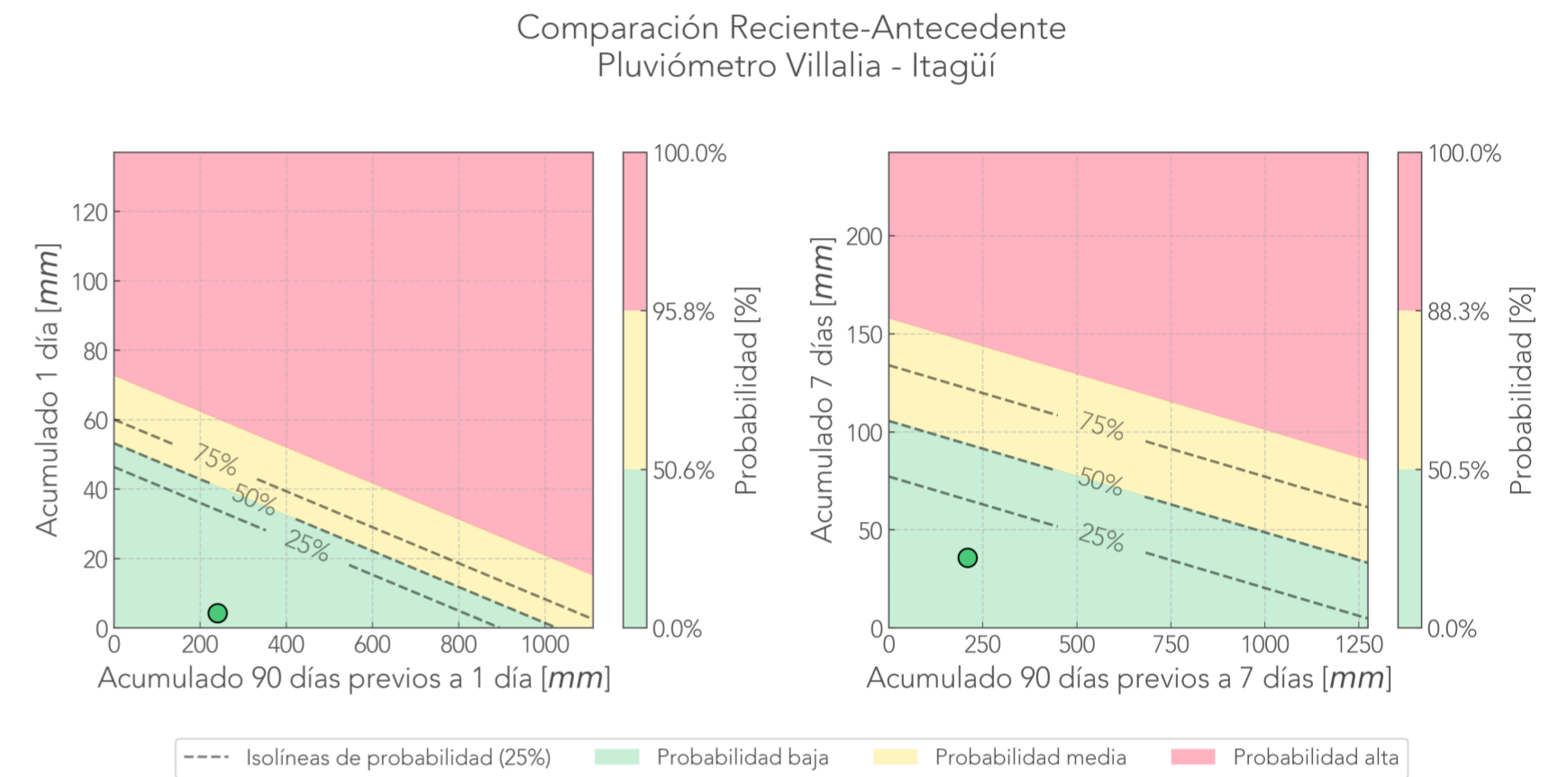
24 horas antes



7 días antes



Deslizamiento: Villalia  
Pluviómetro 2.  
Cámara Villalia.



Última foto



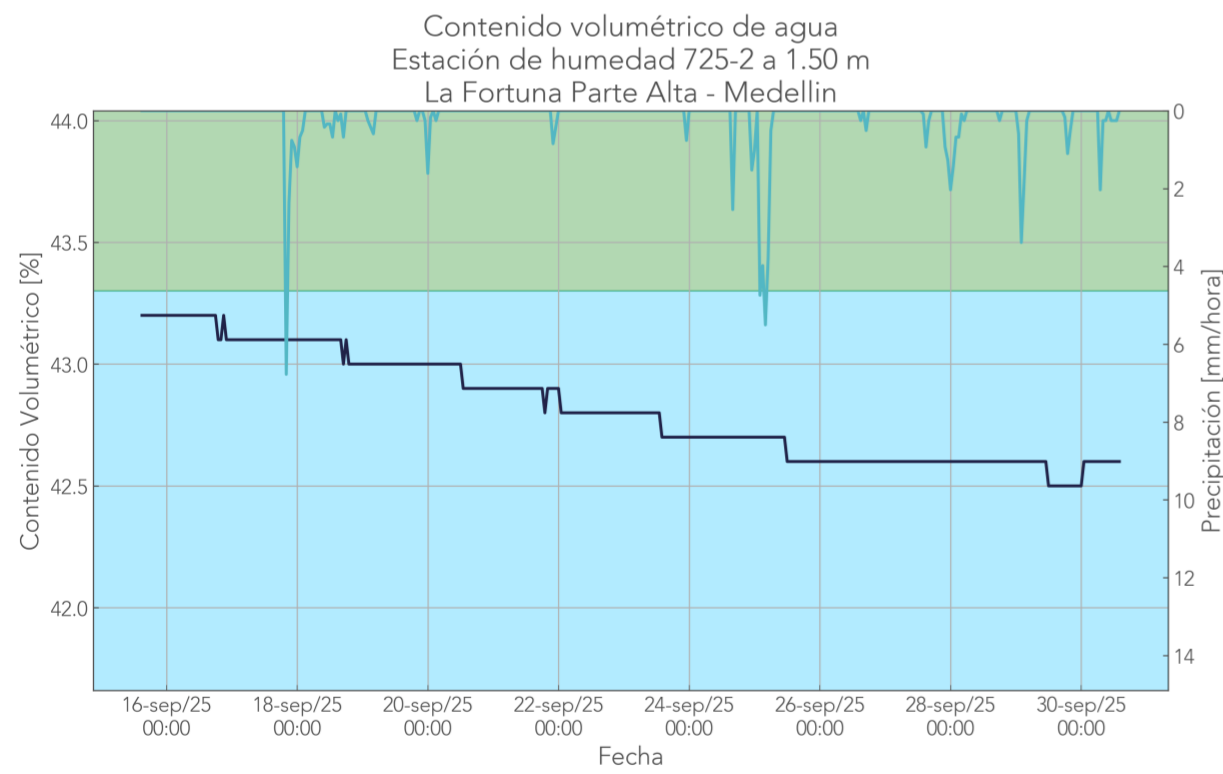
24 horas antes



7 días antes

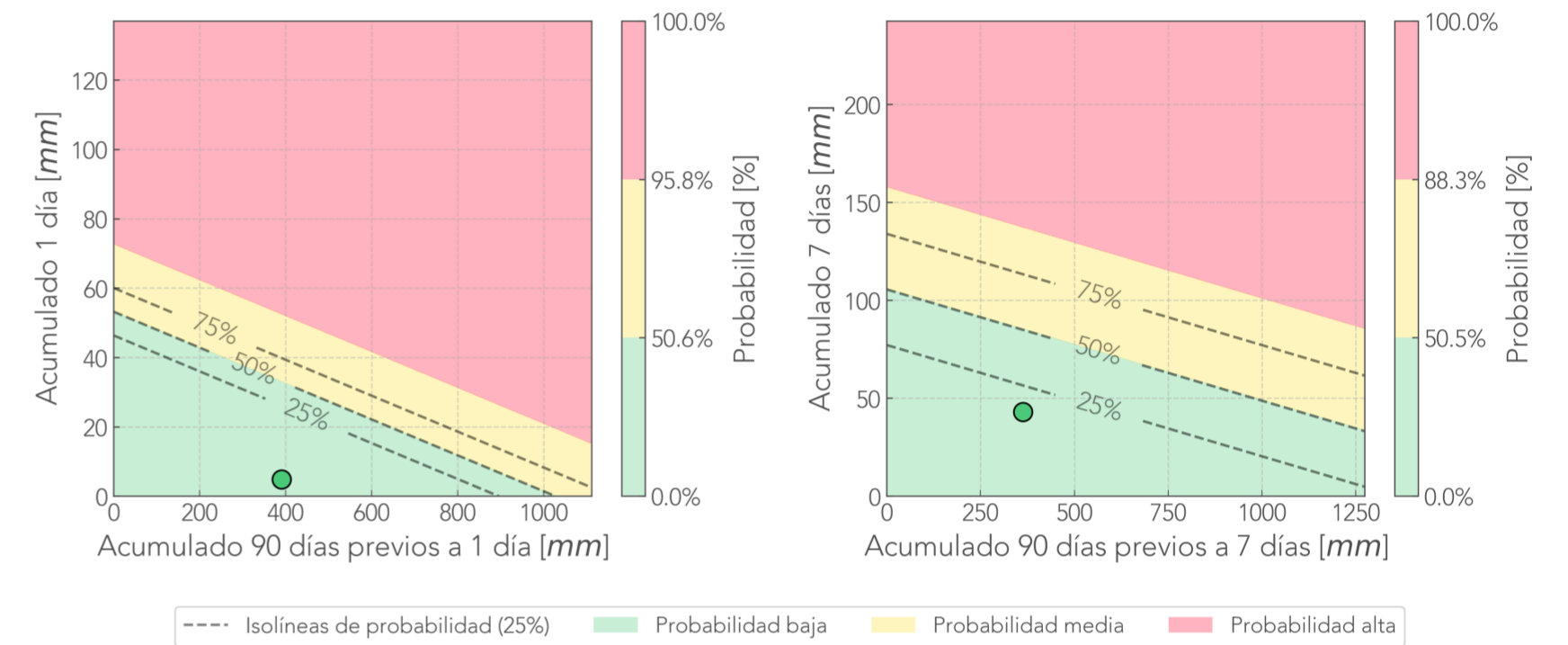


Deslizamiento: La Fortuna Parte Alta  
Pluviómetro 730.  
Humedad 725.  
Tensiómetro 735. 23h saturadas.

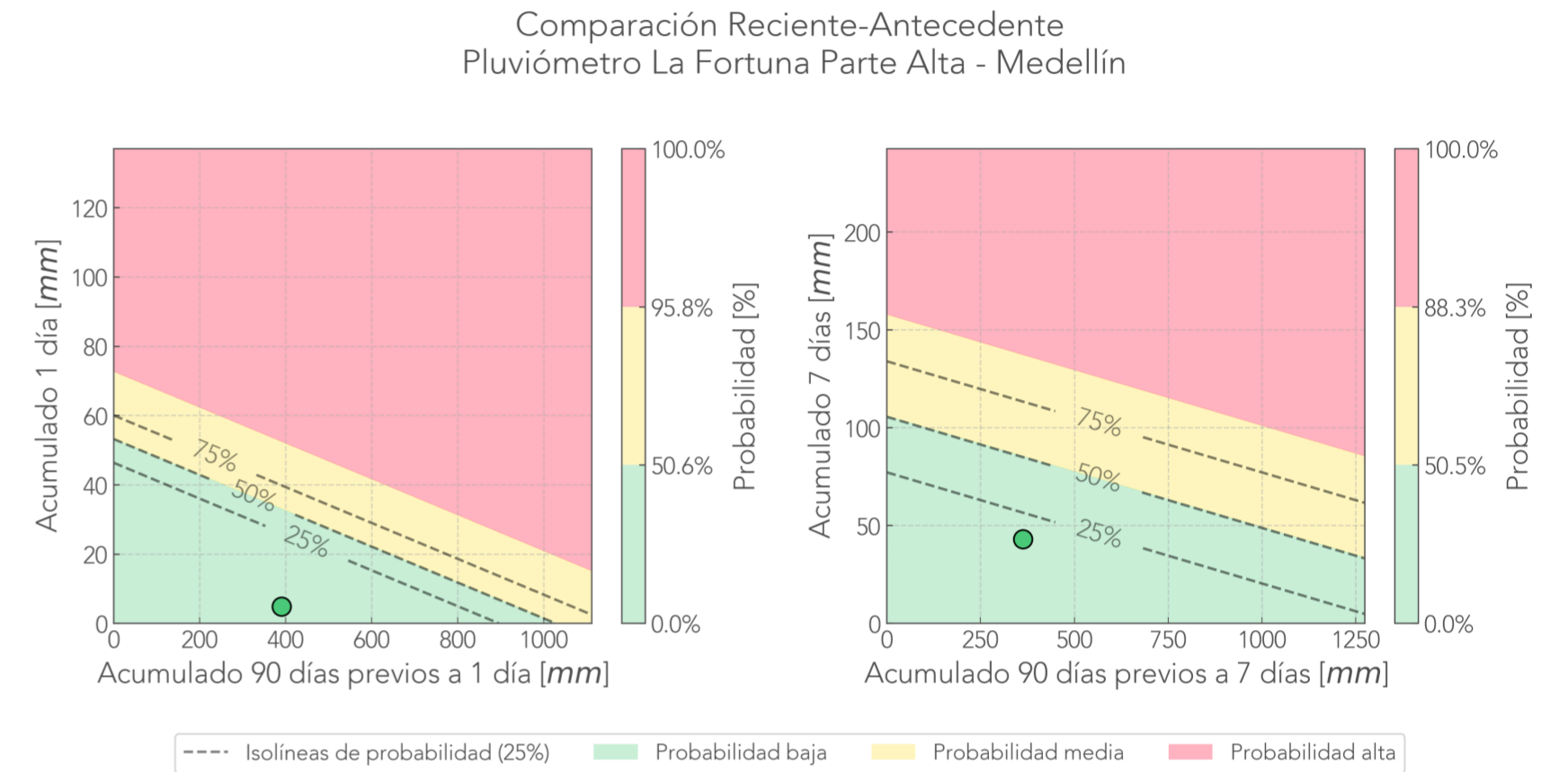


— Humedad del suelo [%]    ■ Muy Bajo    ■ Normal    ■ Muy Alto  
— Precipitación [mm/hora]    ■ Bajo    ■ Alto

Comparación Reciente-Antecedente  
Pluviómetro La Fortuna Parte Alta - Medellín

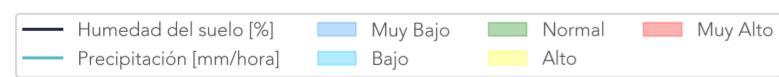
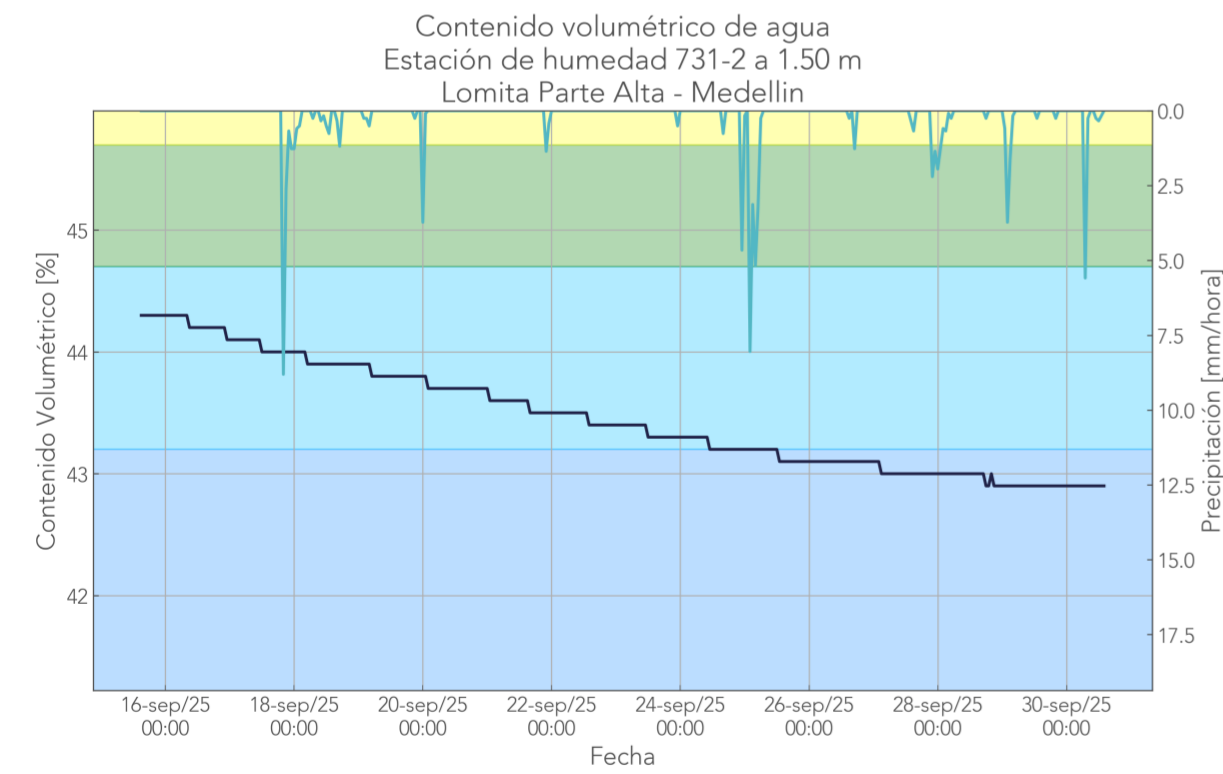
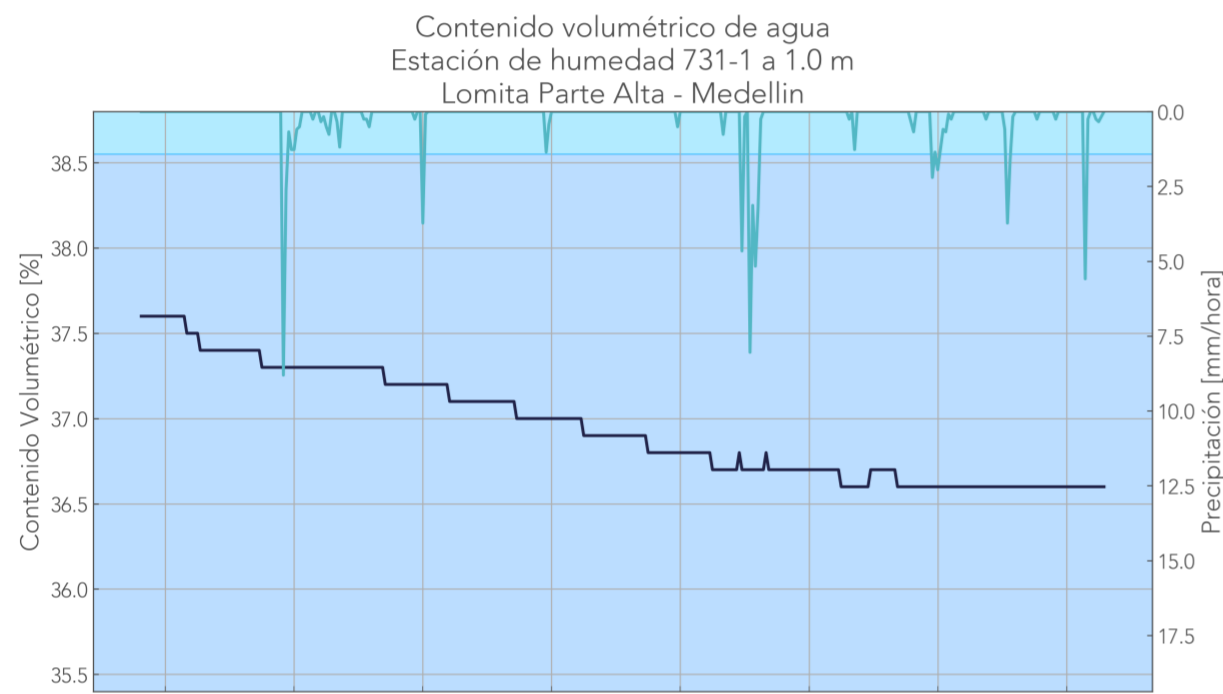


Deslizamiento: La Fortuna Parte Baja  
 Pluviómetro 730.  
 Humedad 726. Error en consulta.  
 Tensiómetro 736. 23h saturadas.

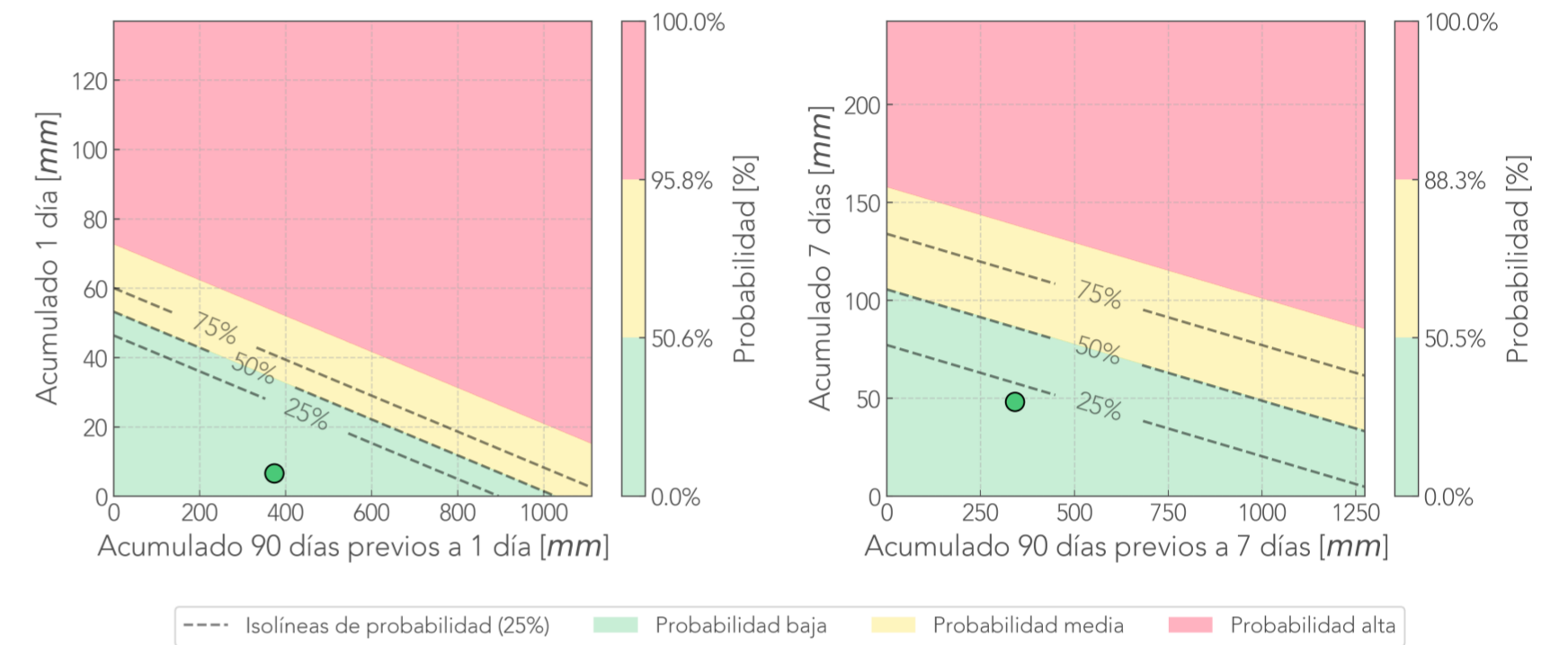




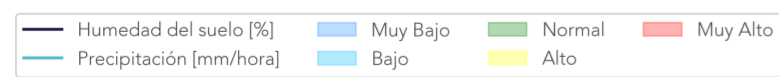
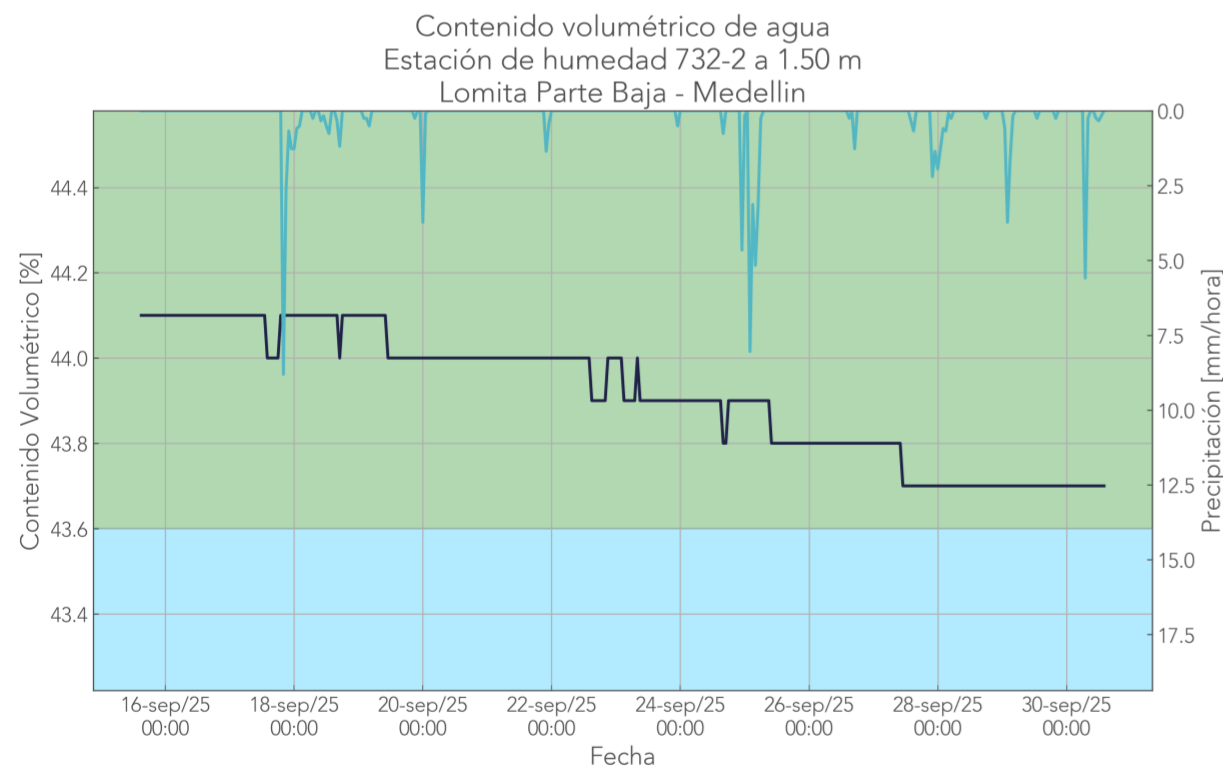
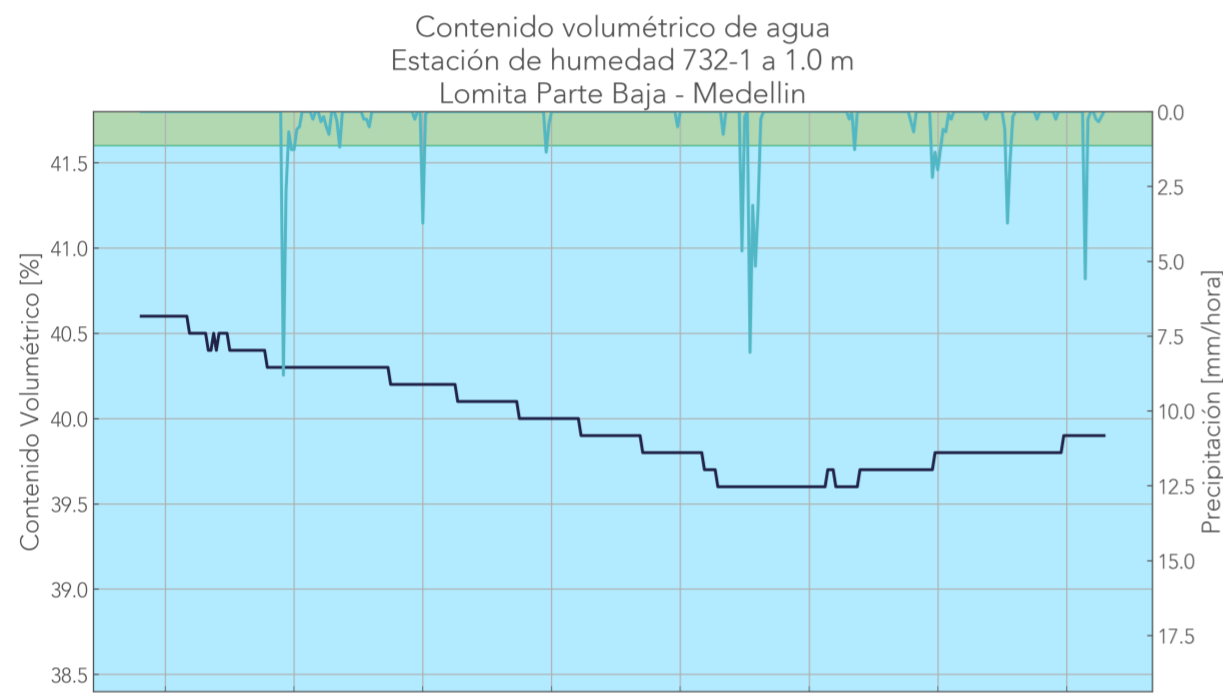
Deslizamiento: La Lomita Parte Alta  
 Pluviómetro 727.  
 Humedad 731.  
 Tensiómetro 733.  
 Nivel 720. Error en consulta de datos.



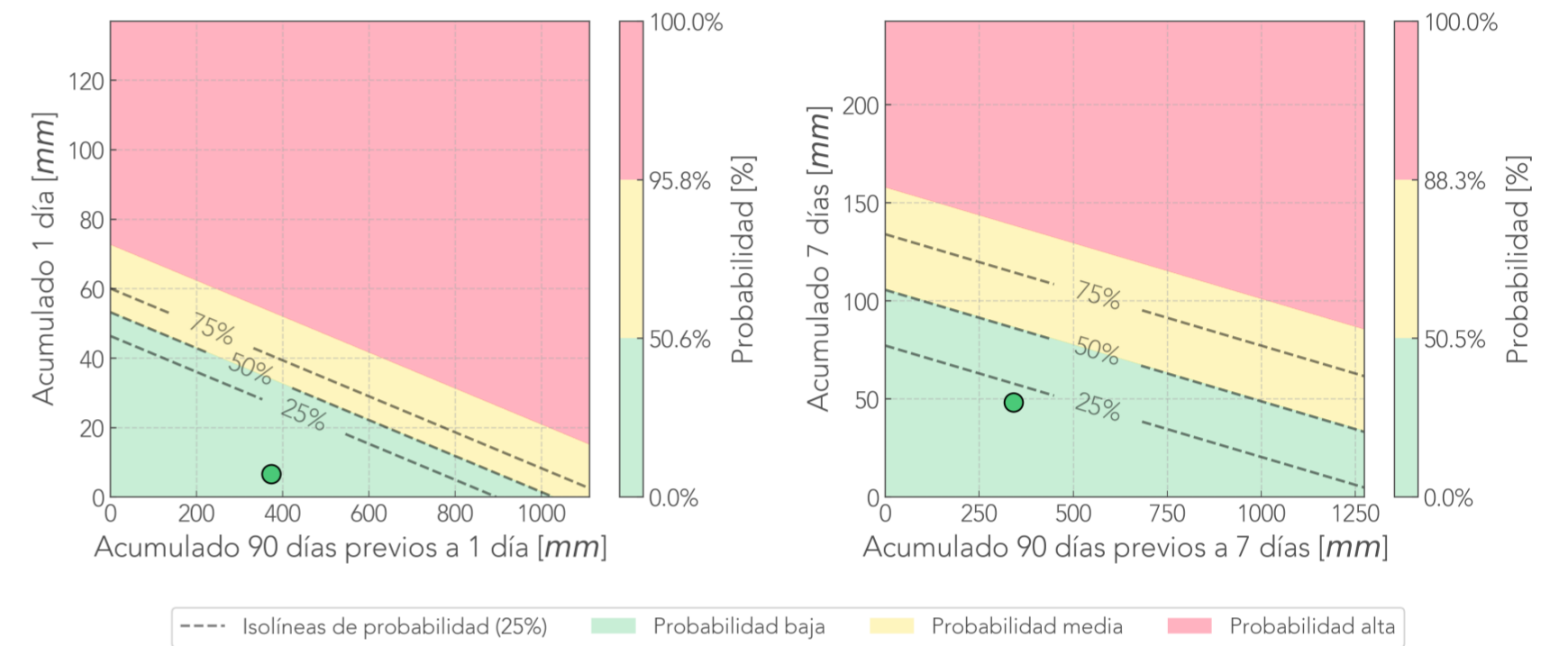
Comparación Reciente-Antecedente  
 Pluviómetro La Lomita Parte Alta - Medellín



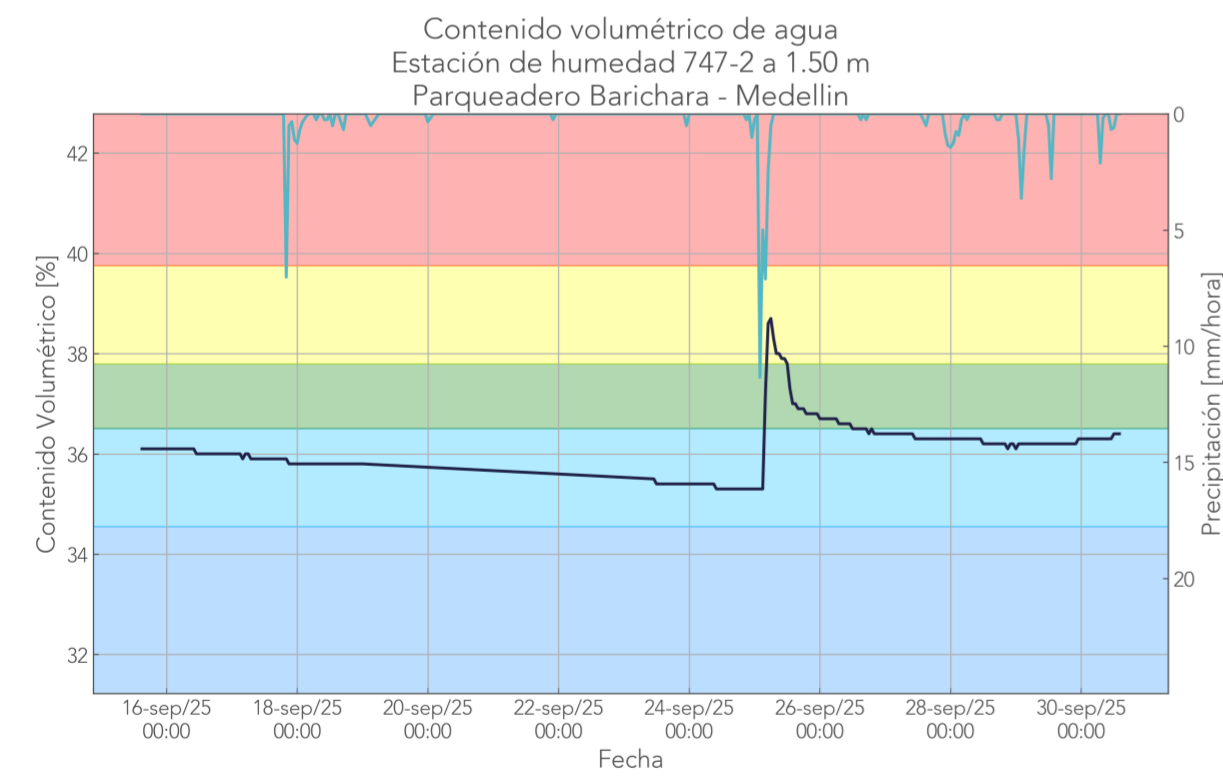
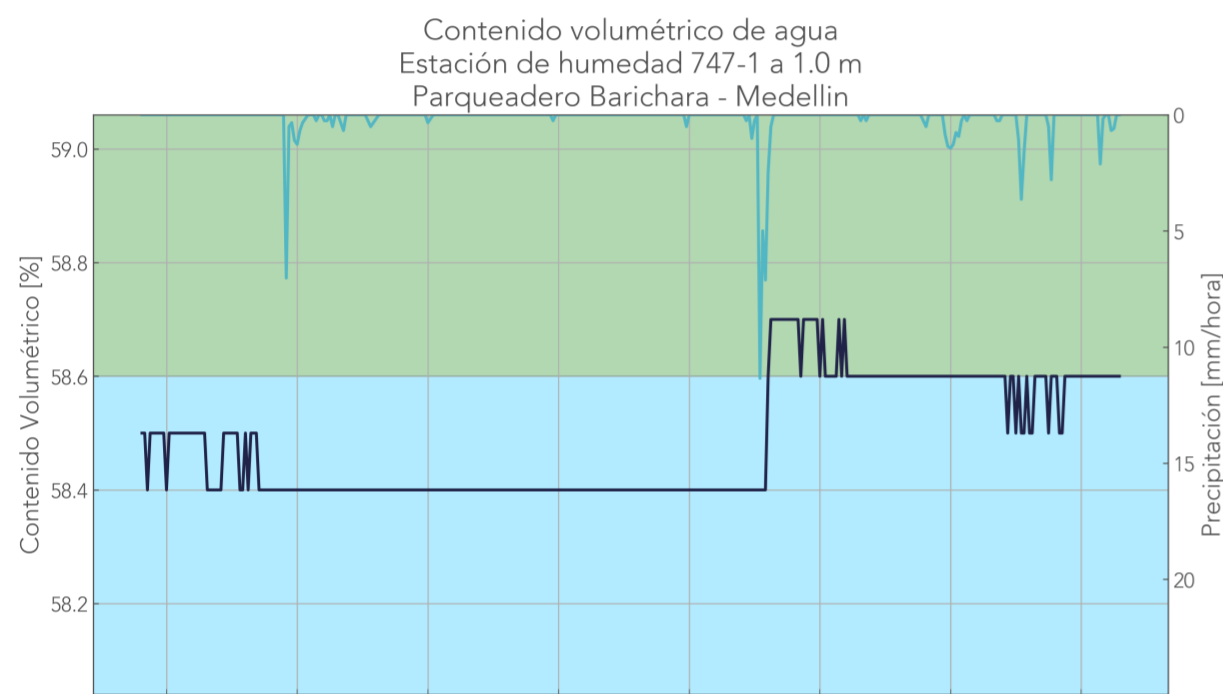
Deslizamiento: La Lomita Parte Baja  
 Pluviómetro 727.  
 Humedad 732.  
 Tensiómetro 734. 23h saturadas.  
 Nivel 720. Error en consulta de datos.



Comparación Reciente-Antecedente  
Pluviómetro La Lomita Parte Alta - Medellín



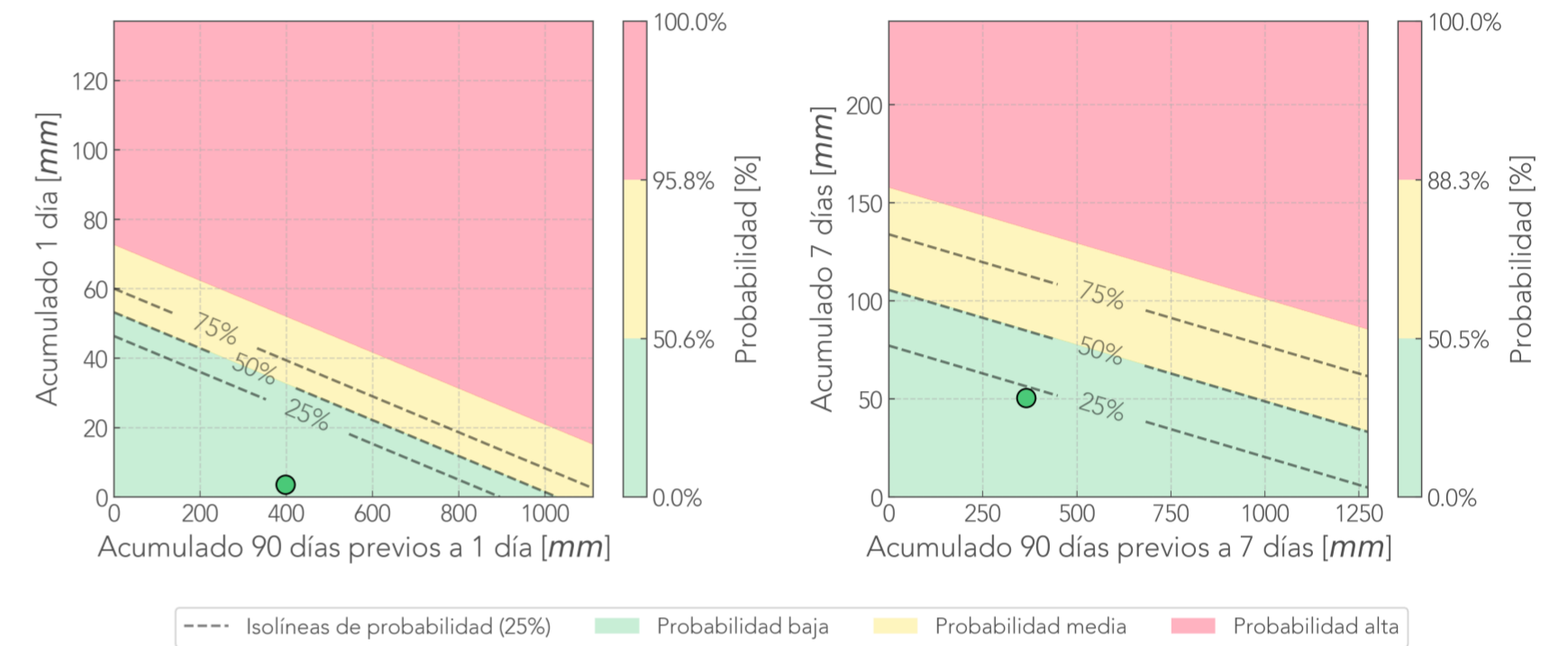
Deslizamiento: Parqueadero Barichara  
 Pluviómetro 744.  
 Acelerómetro 749.  
 Humedad 747.  
 Tensiómetro 748. 23h saturadas.



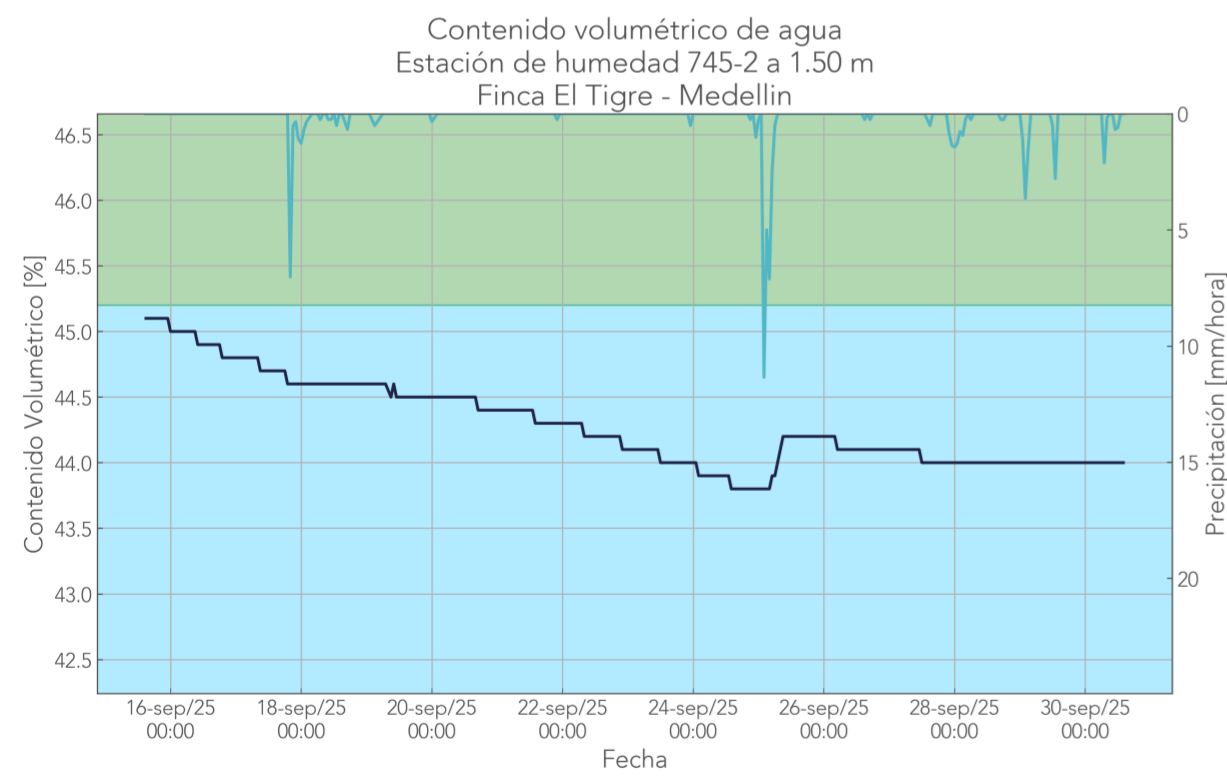
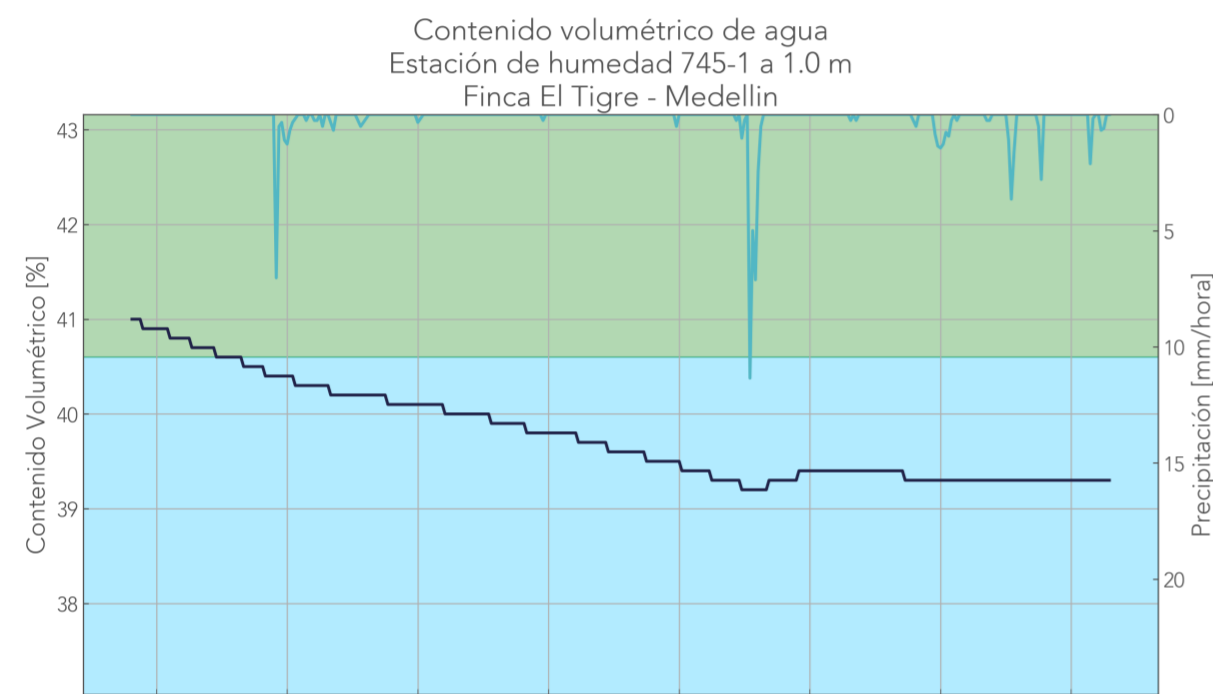
— Humedad del suelo [%]    — Precipitación [mm/hora]

■ Muy Bajo    ■ Bajo    ■ Normal    ■ Alto    ■ Muy Alto

Comparación Reciente-Antecedente  
 Pluviómetro Parqueadero Barichara - Medellín



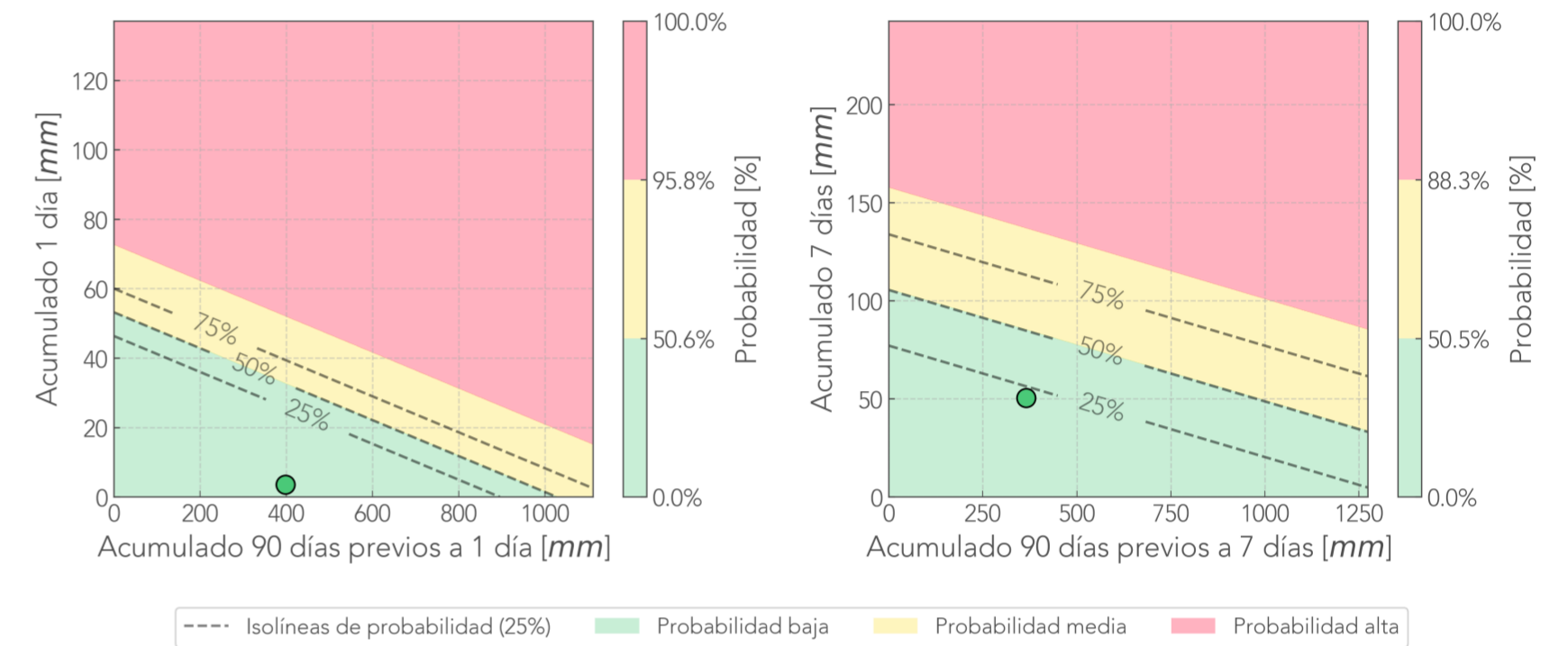
Deslizamiento: Finca el Tigre  
Pluviómetro 744.  
Humedad 745.  
Tensiómetro 746.



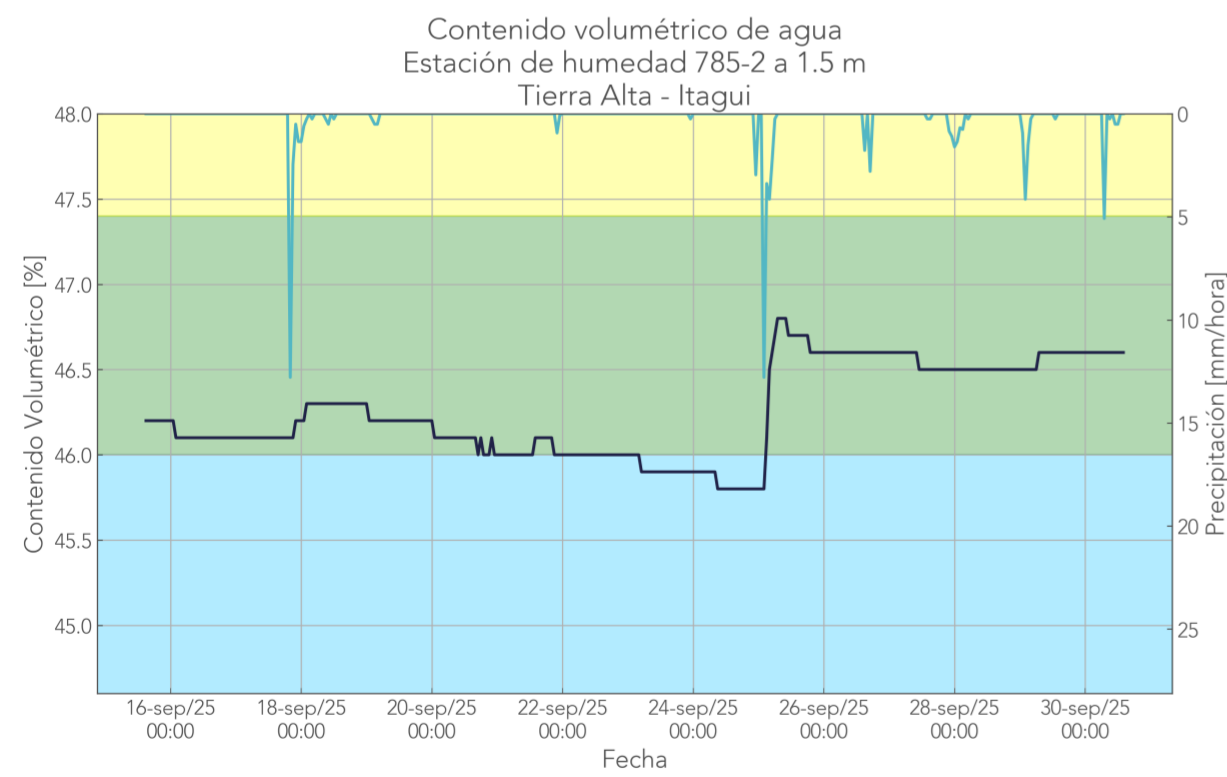
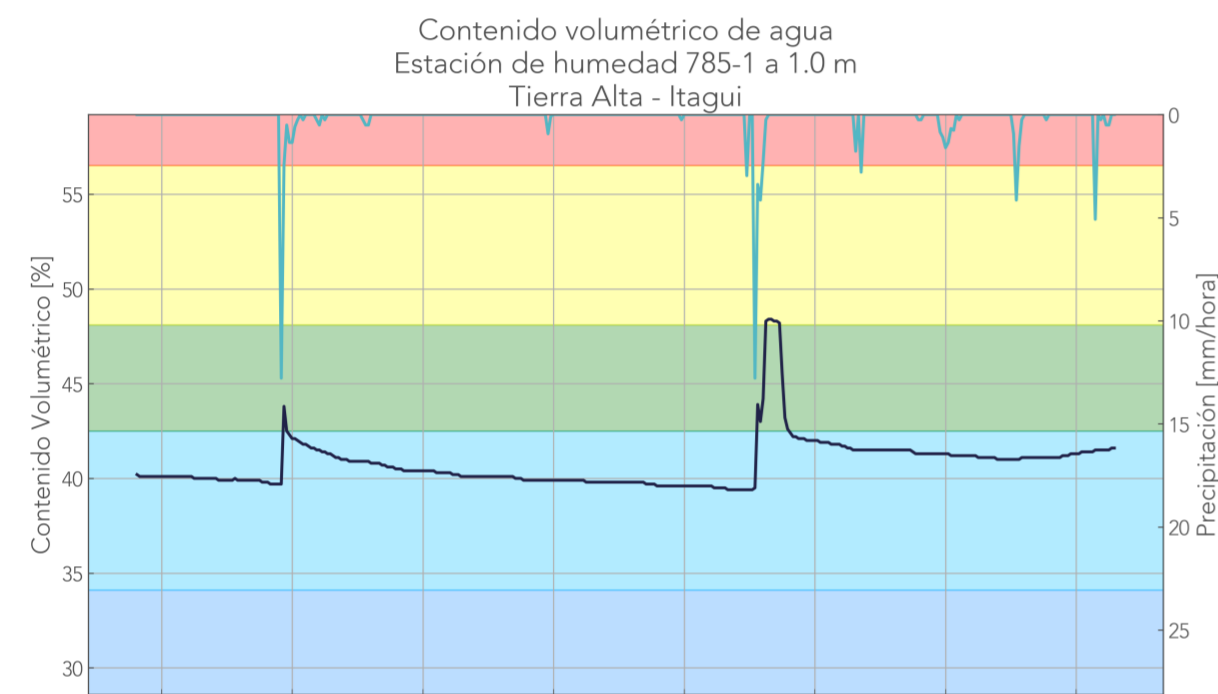
— Humedad del suelo [%]    — Precipitación [mm/hora]

■ Muy Bajo    ■ Normal    ■ Muy Alto  
■ Bajo    ■ Alto

Comparación Reciente-Antecedente  
Pluviómetro Parqueadero Barichara - Medellín

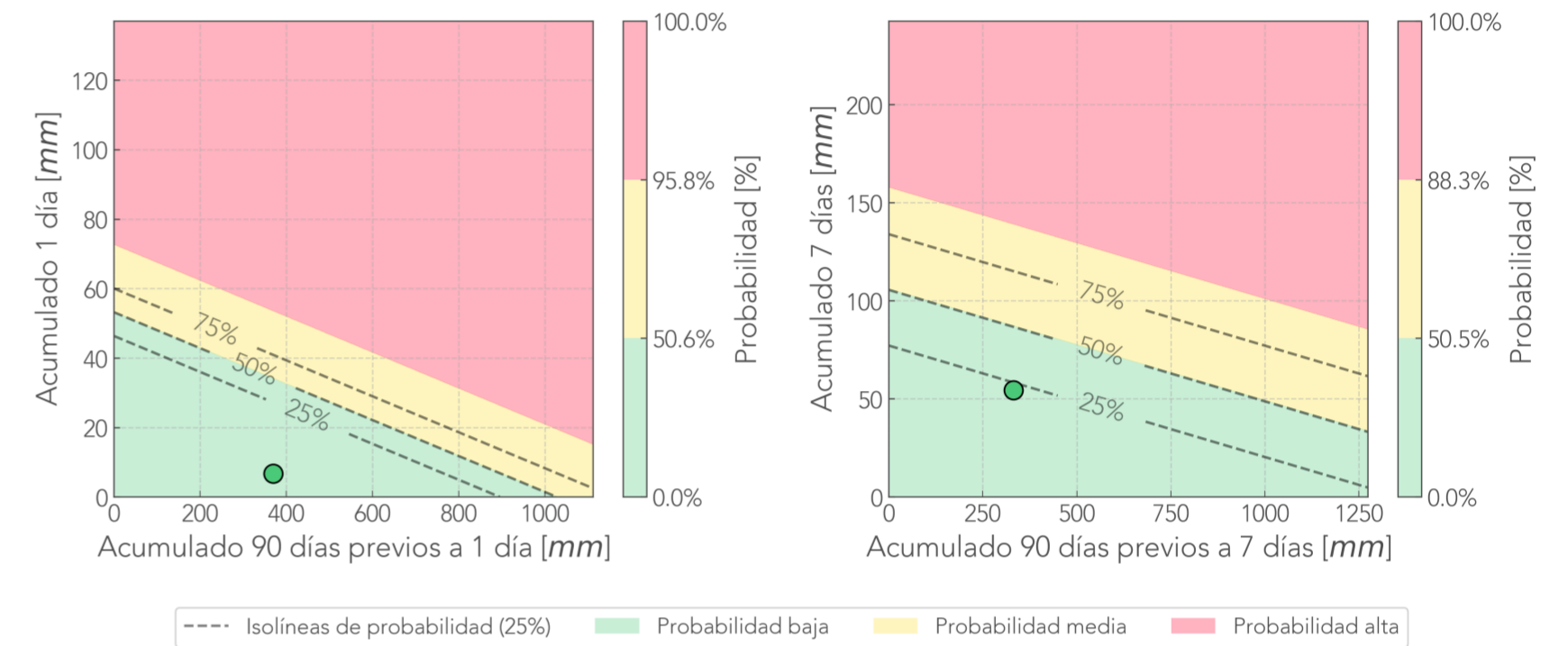


Deslizamiento: Tierra Alta  
Pluviómetro 780.  
Humedad 785.  
Tensiómetro 786. 23h saturadas.

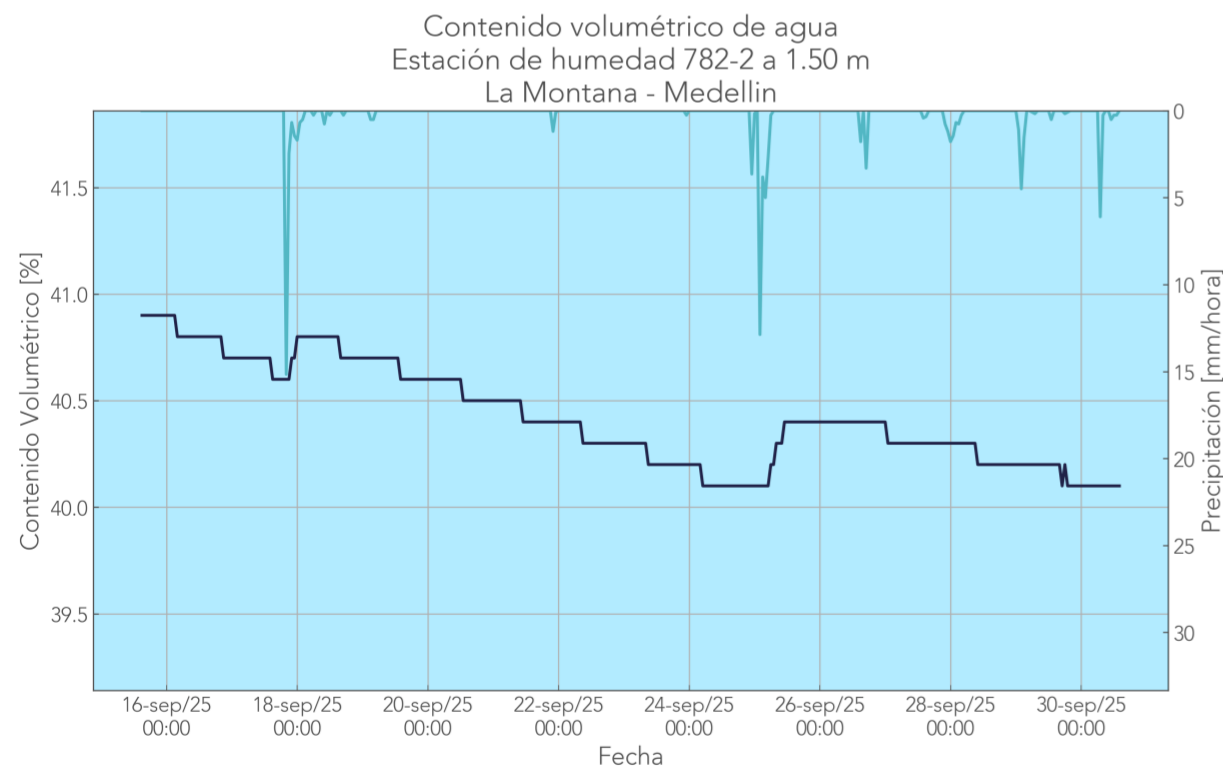
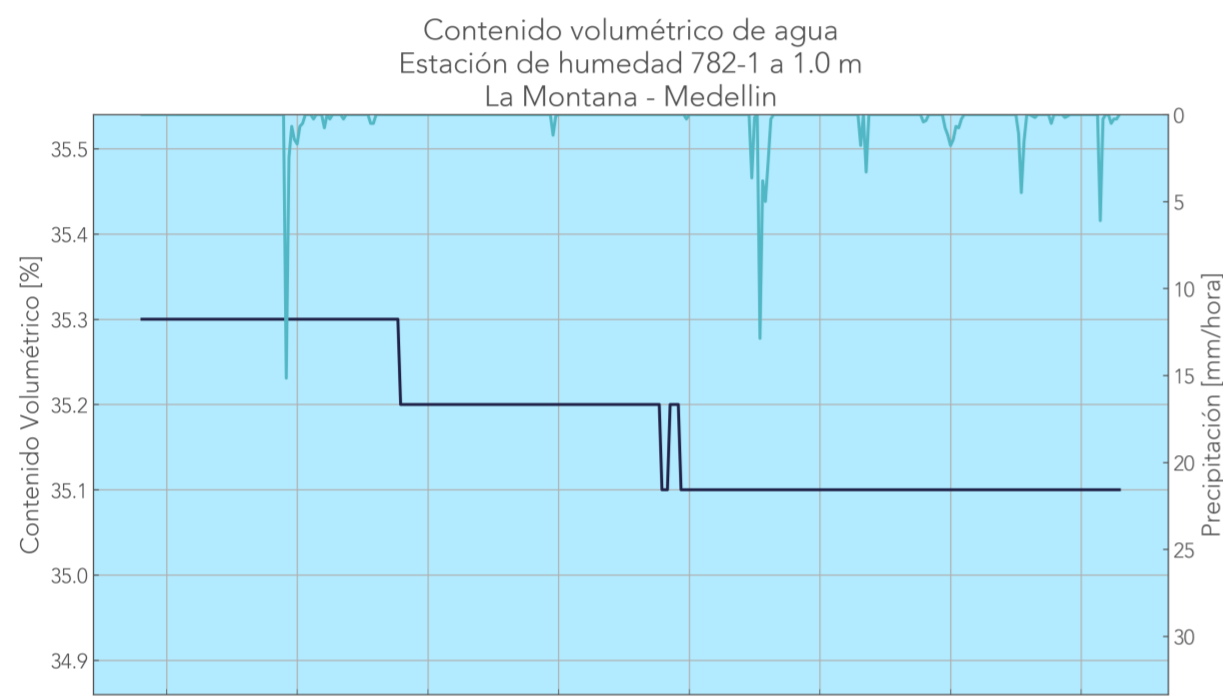


— Humedad del suelo [%] — Precipitación [mm/hora]  
 — Muy Bajo — Bajo — Normal — Alto — Muy Alto

Comparación Reciente-Antecedente  
Pluviómetro Tierra Alta - Medellín



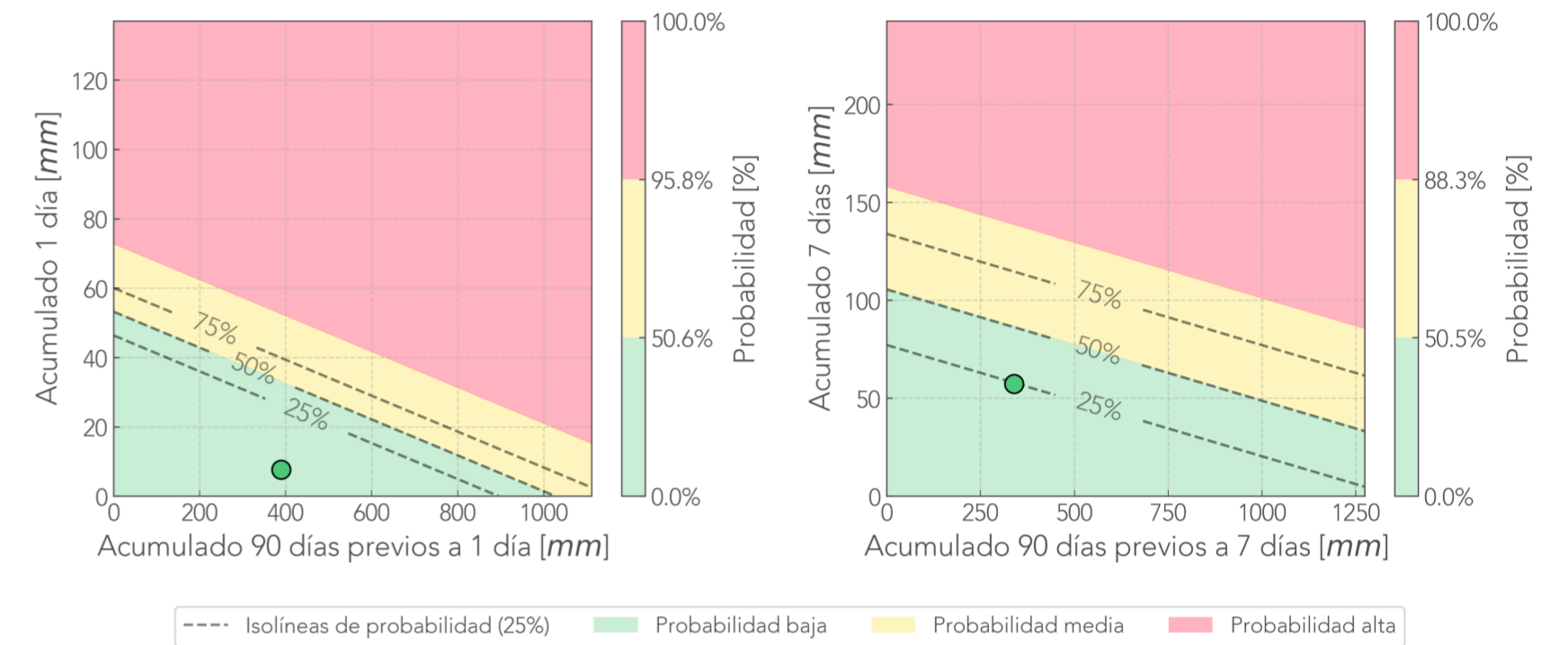
Deslizamiento: La Montana  
Pluviómetro 781.  
Humedad 782.  
Tensiómetro 783.



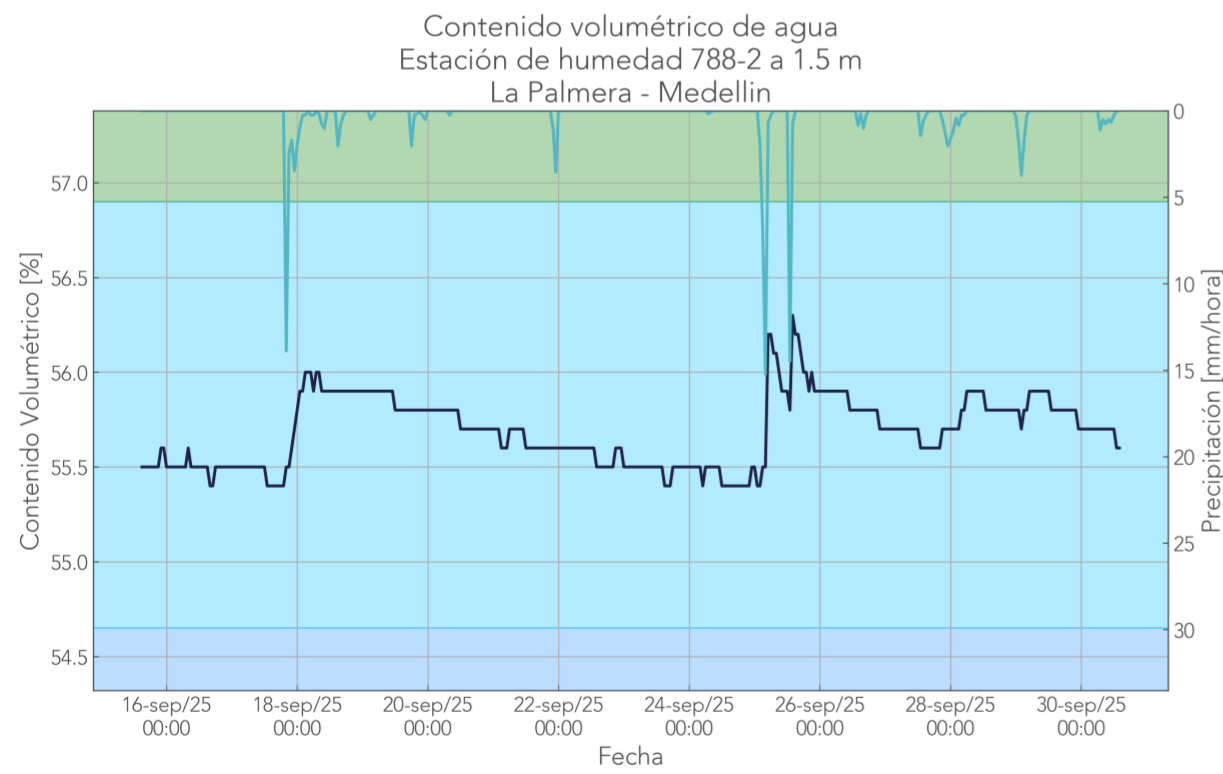
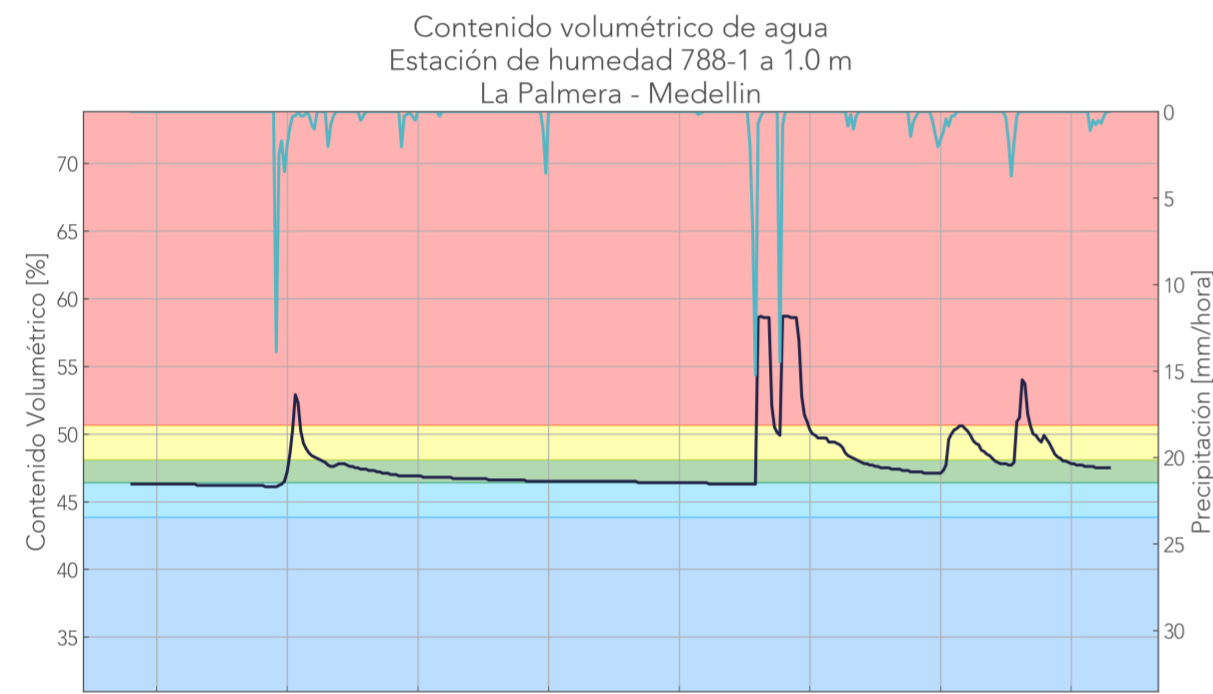
— Humedad del suelo [%]    — Precipitación [mm/hora]

■ Muy Bajo    ■ Normal    ■ Muy Alto  
■ Bajo    ■ Alto

Comparación Reciente-Antecedente  
Pluviómetro La Montana - Medellín

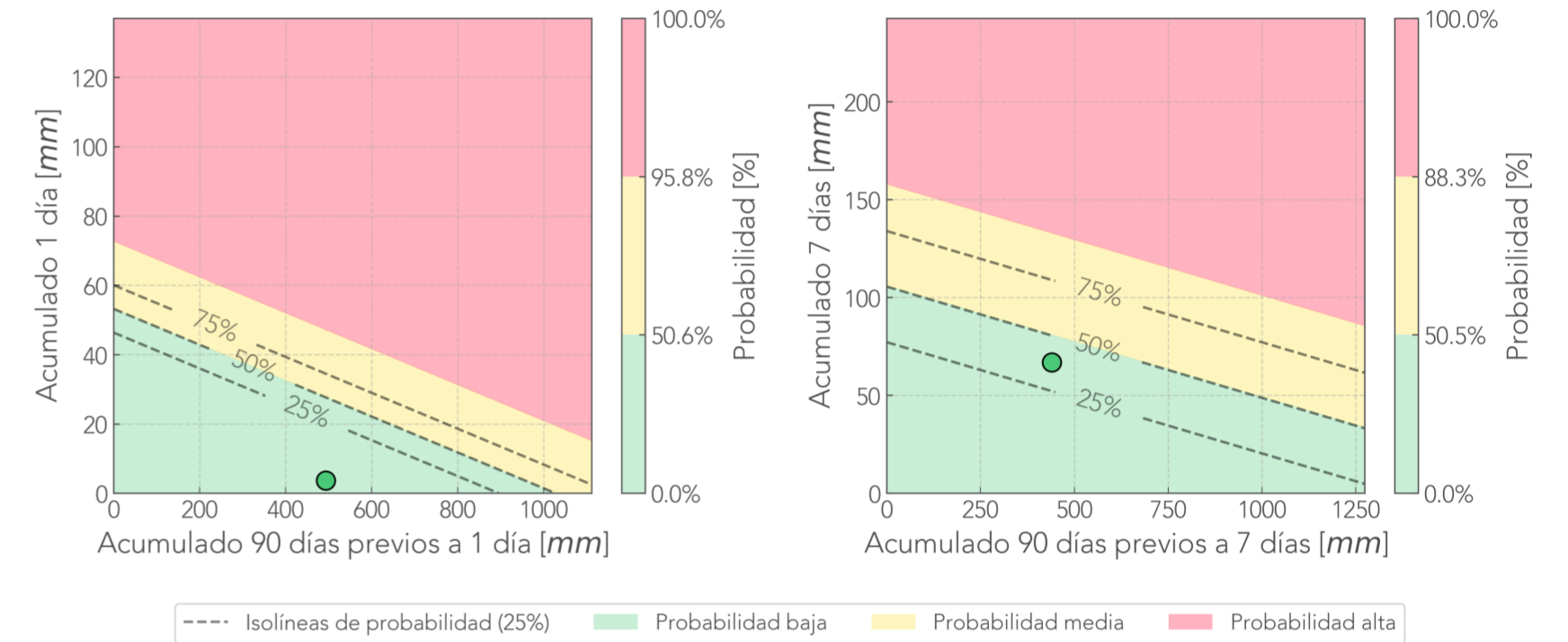


Deslizamiento: La Palmera  
Pluviómetro 787.  
Humedad 788.  
Tensiómetro 790. 23h saturadas.



— Humedad del suelo [%] — Precipitación [mm/hora]  
 Muy Bajo    Bajo    Normal    Alto  
 Muy Alto

Comparación Reciente-Antecedente  
Pluviómetro La Palmera - Medellín





# Informe de monitoreo: La Palma

Fecha de reporte:  
30-sep-25

Deslizamiento: La Palma

Pluviómetro 798. Error en consulta. Último dato: 2025-05-30 10:43:00

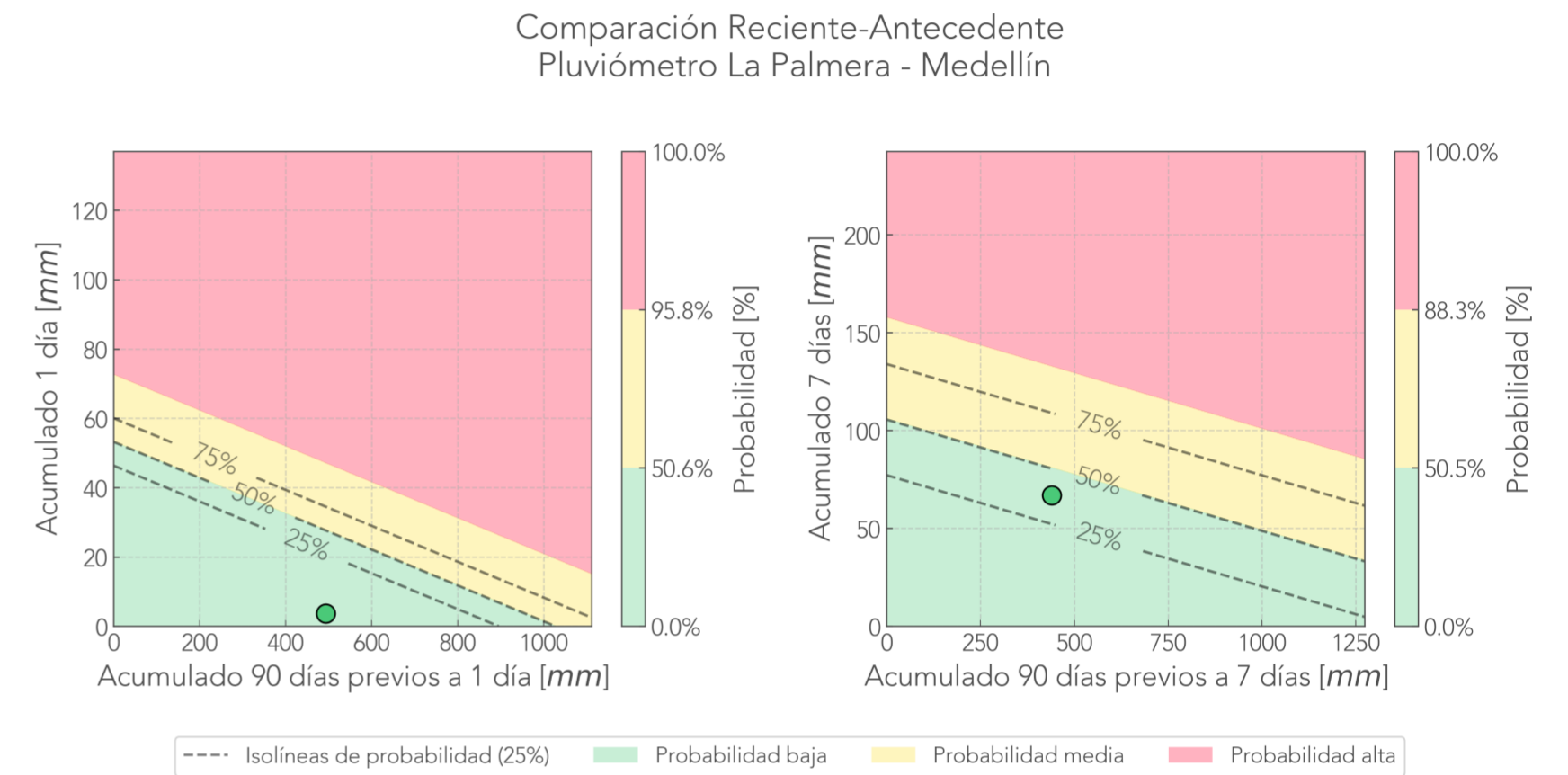
Humedad 799. Error en consulta.

Tensiómetro 800. Error en consulta.

Nivel 630. Error en consulta de datos.



Deslizamiento: Los Balsos  
Pluviómetro 787.  
Cámara Los\_Balsos.



Última foto



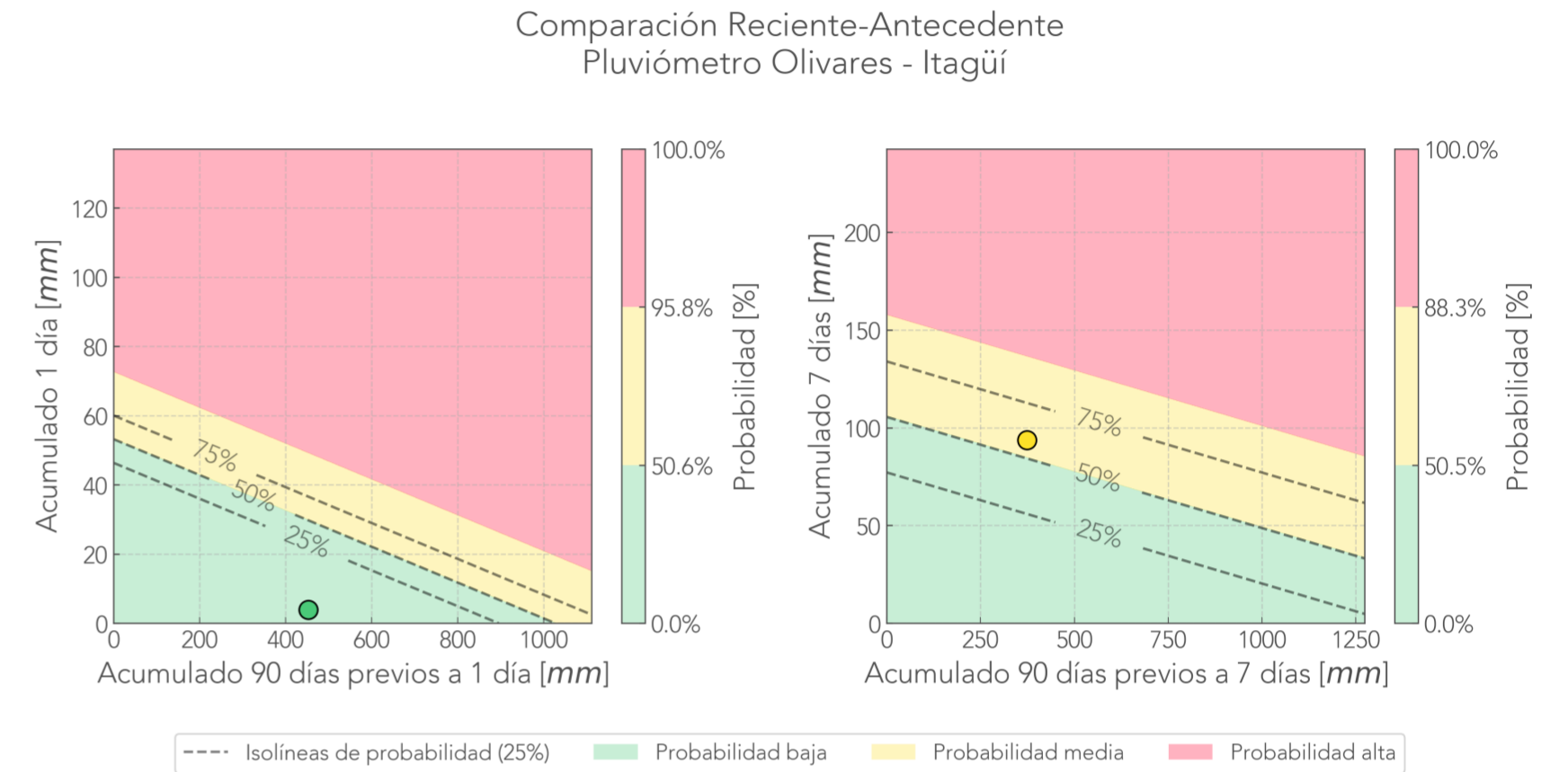
24 horas antes



7 días antes



Deslizamiento: Olivares  
Pluviómetro 19.  
Cámara Olivares.



Última foto



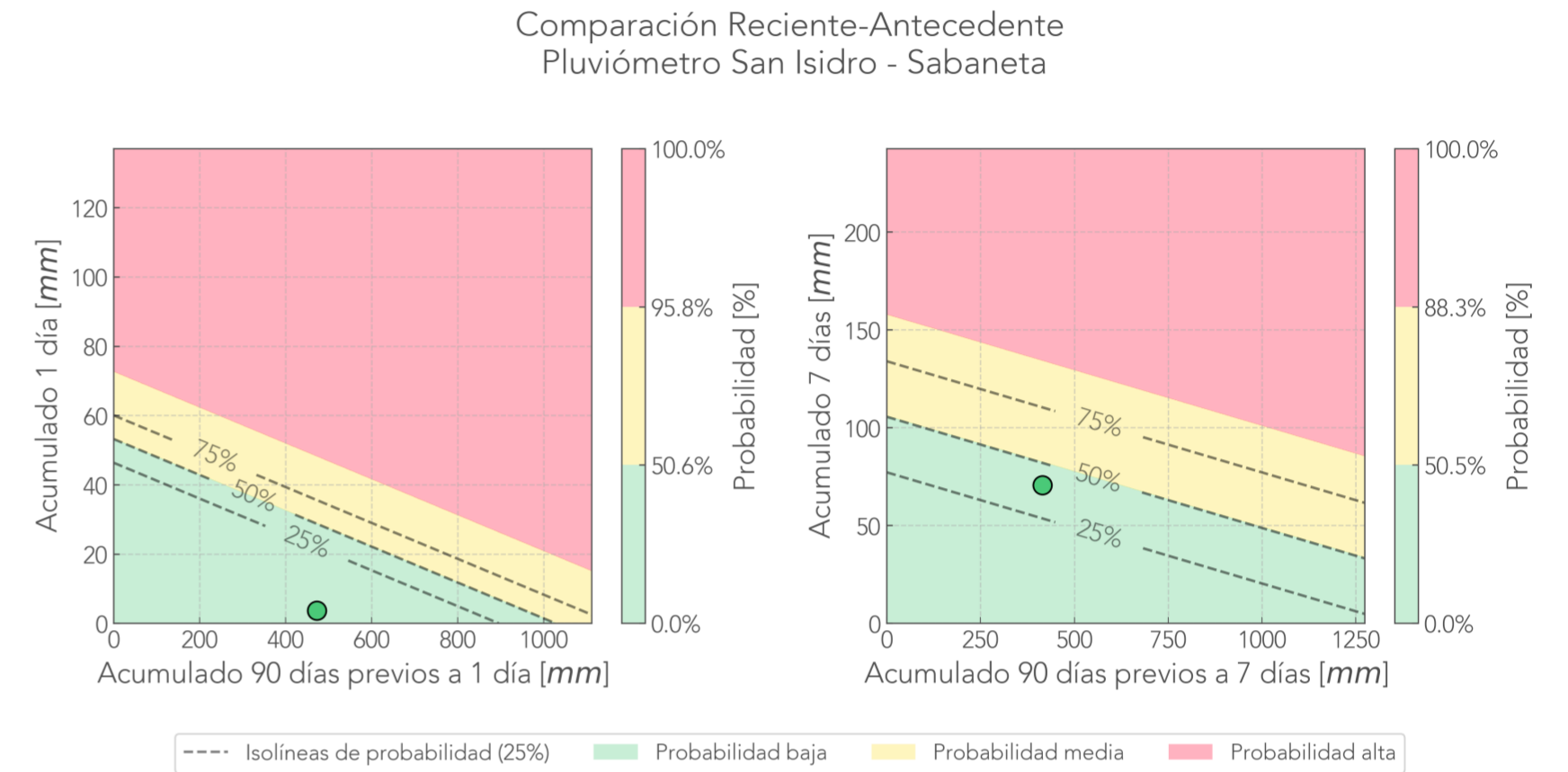
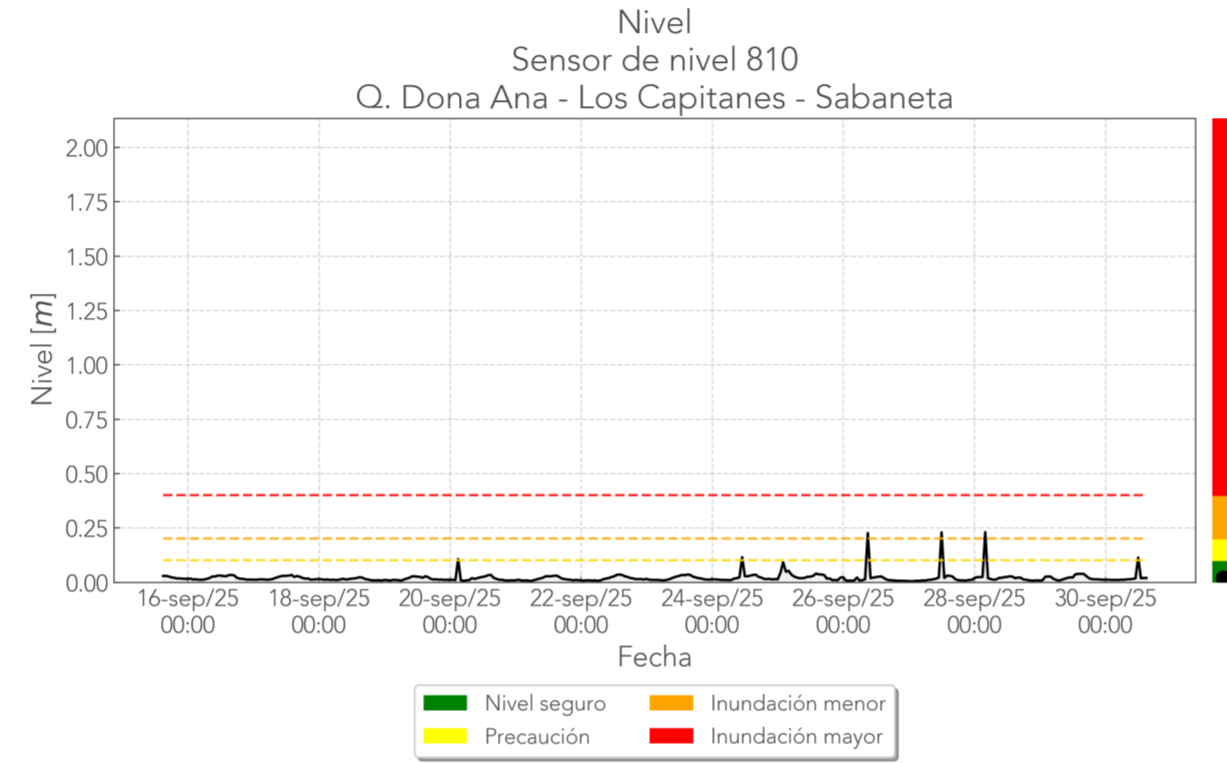
24 horas antes




7 días antes



Deslizamiento: San Isidro  
Pluviómetro 34.  
Cámara San\_Isidro.  
Nivel 810. Error en consulta de datos.



## Última foto



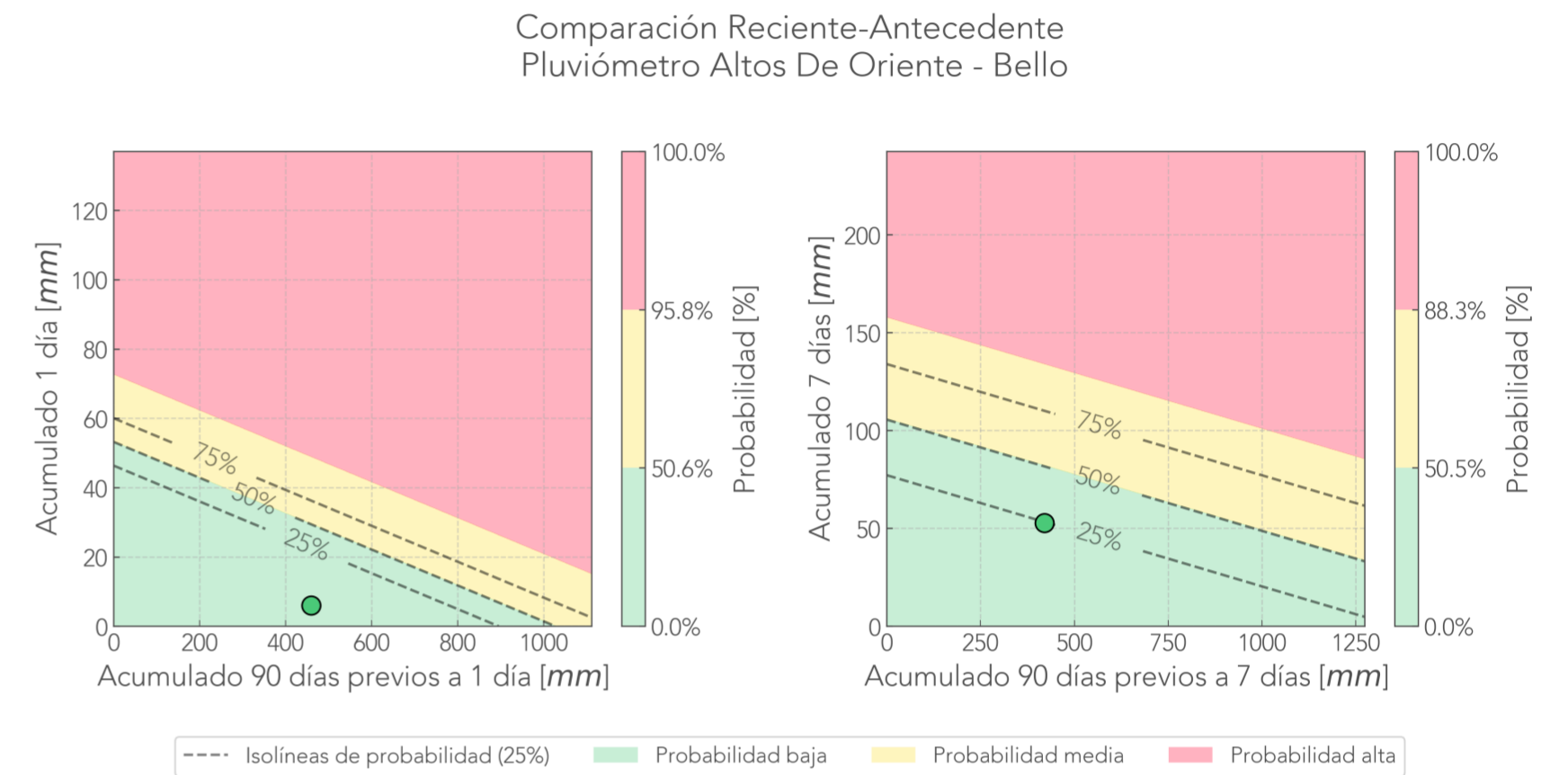
## 24 horas antes



## 7 días antes



Deslizamiento: Altos De Oriente  
Pluviómetro 274.  
Cámara Altos\_De\_Oriente.



Última foto



24 horas antes



7 días antes

