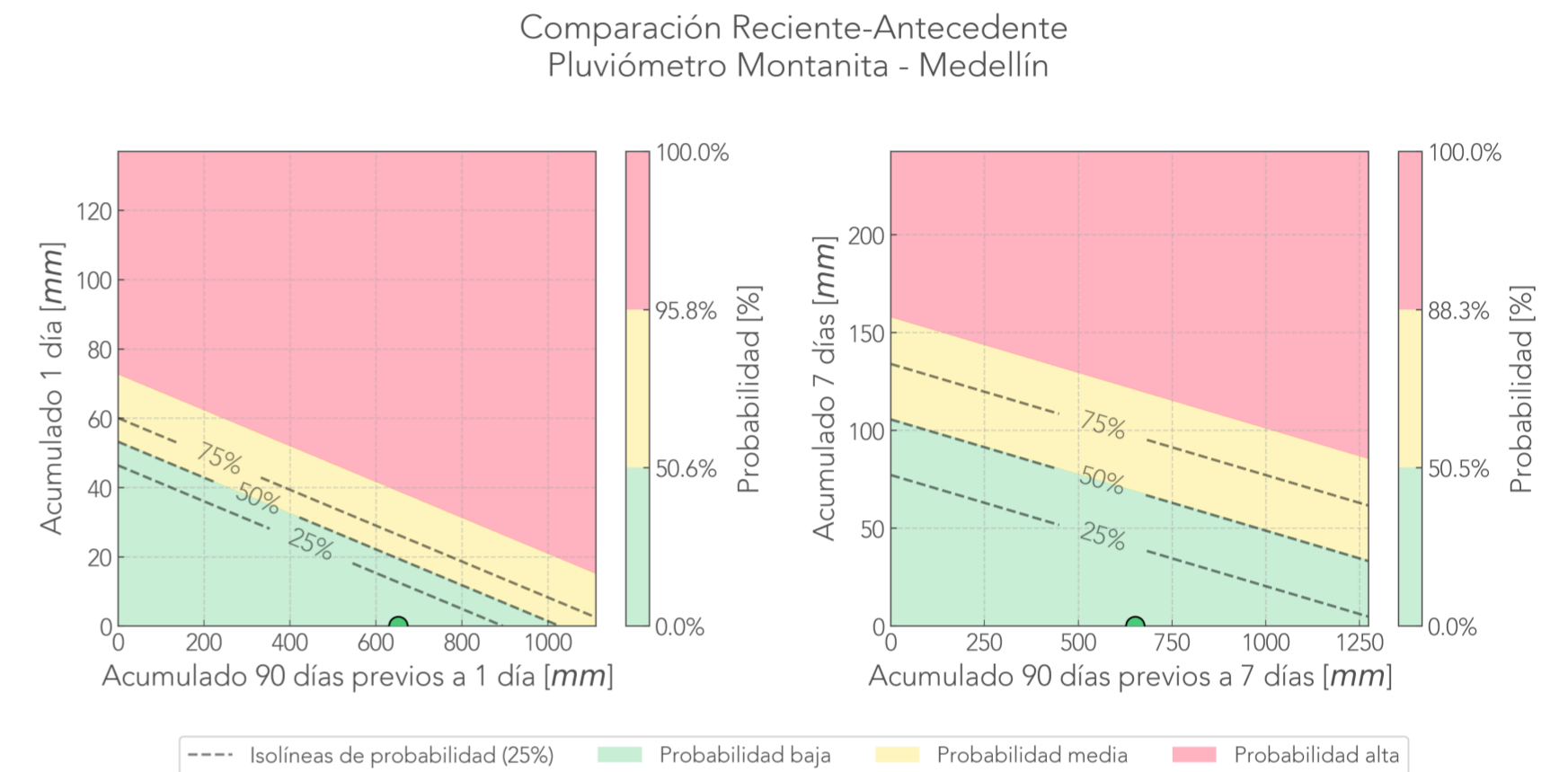




Este es un reporte de monitoreo de las 24h
antecedentes de los sitios críticos.
Fue generado automáticamente.

Geotecnia - SIATA

Deslizamiento: Montanita
 Pluviómetro 418.
 Extensómetro 453. Error en consulta.
 Acelerómetro 454. Error en consulta.
 Humedad 455. Error en consulta.
 TDR 100305 Cable 1: Inactivo.
 TDR 100305 Cable 2: Inactivo.
 Cámara Montanita.



Última foto



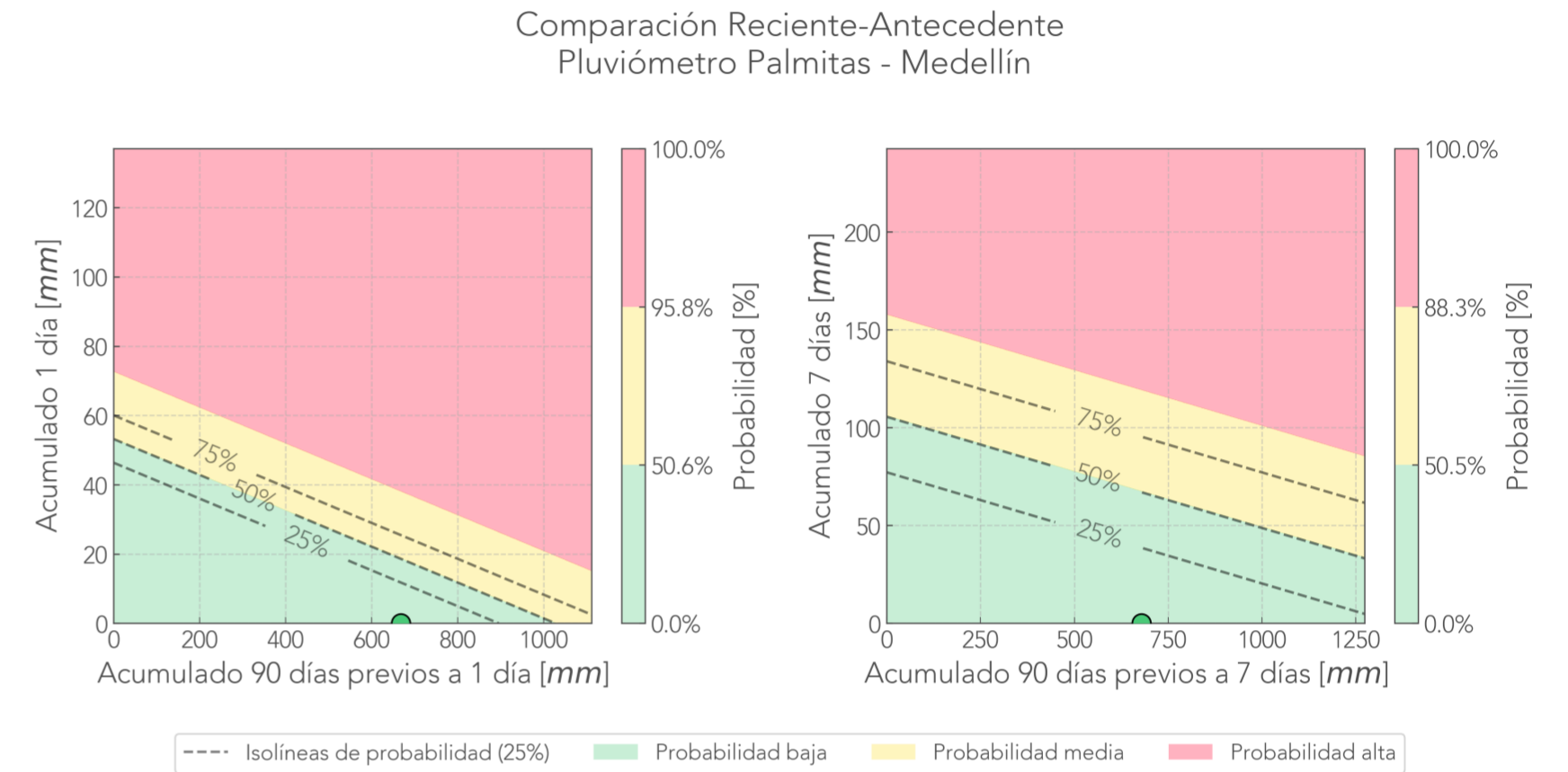
24 horas antes



7 días antes



Deslizamiento: Palmitas
Pluviómetro 320.
Cámara Palmitas.



Última foto



24 horas antes



7 días antes

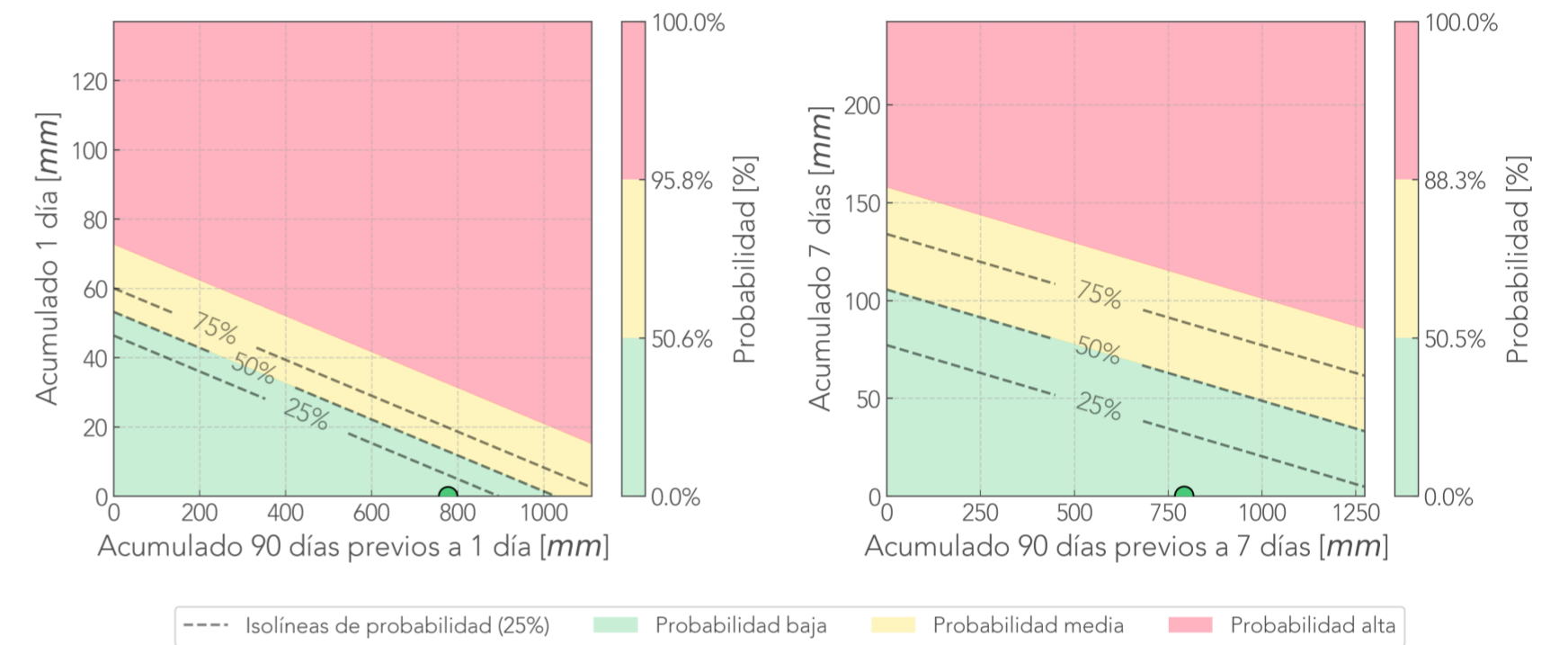


Informe de monitoreo: Pajarito

Fecha de reporte:
22-jul-25

Deslizamiento: Pajarito
Pluviómetro 20.
TDR 100479 Cable 1: Inactivo.
TDR 100479 Cable 2: Inactivo.

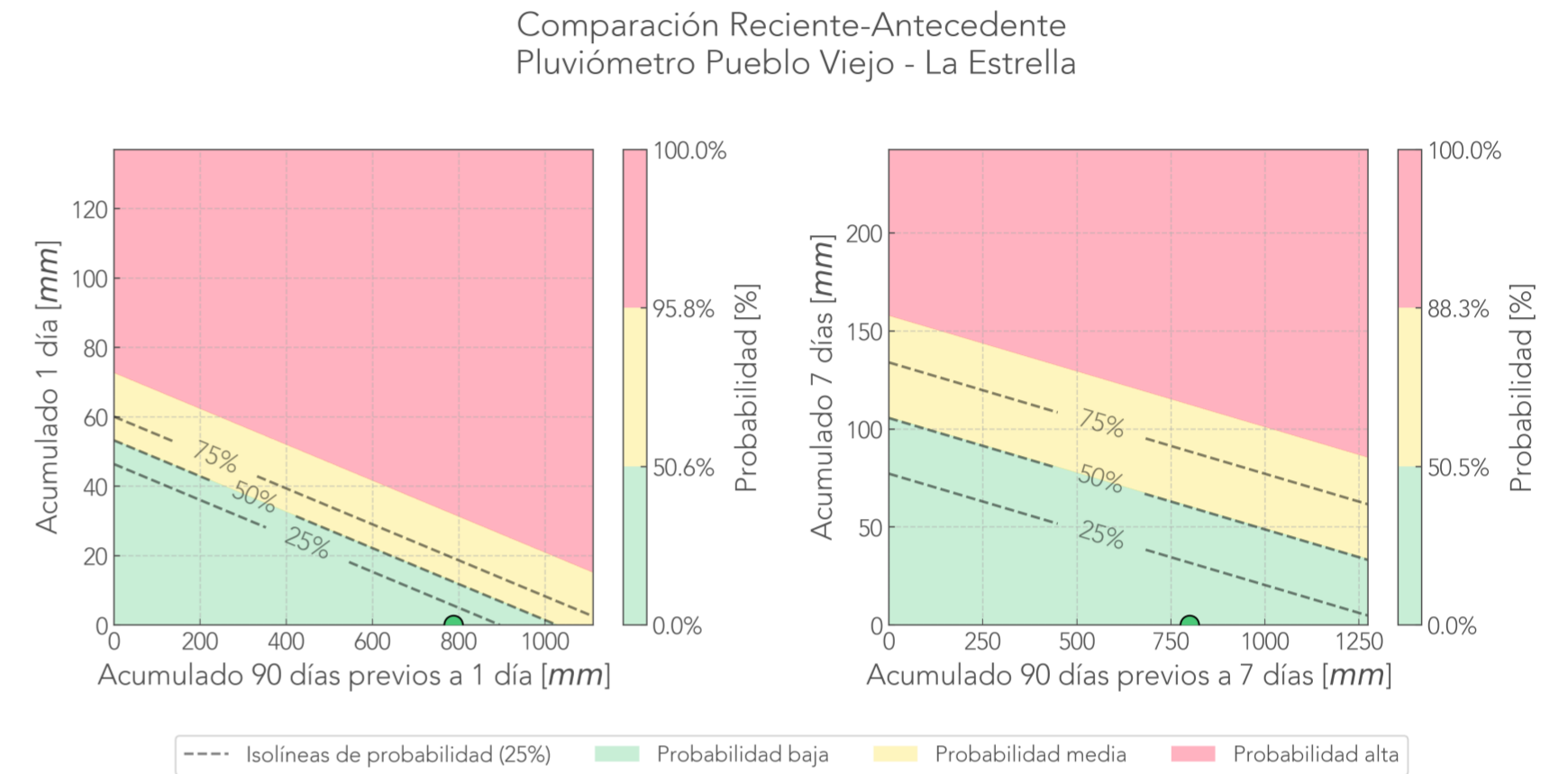
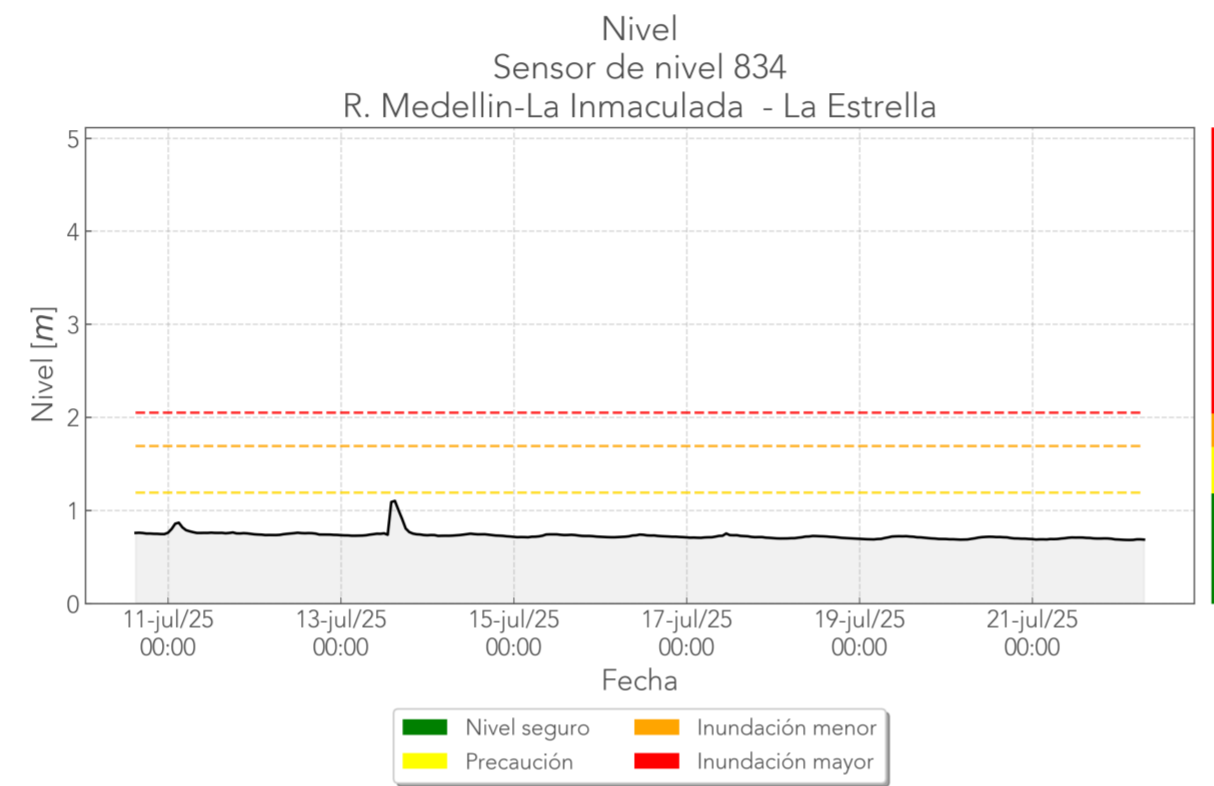
Comparación Reciente-Antecedente
Pluviómetro Pajarito - Medellín




Informe de monitoreo: Pueblo Viejo

Fecha de reporte:
22-jul-25

Deslizamiento: Pueblo Viejo
 Pluviómetro 420.
 Extensómetro 556. Error en consulta.
 Acelerómetro 557. Error en consulta.
 Humedad 555. Error en consulta.
 TDR 100313 Cable 1: Inactivo.
 TDR 100313 Cable 2: Inactivo.
 Cámara Pueblo_Viejo.
 Nivel 834.




Última foto



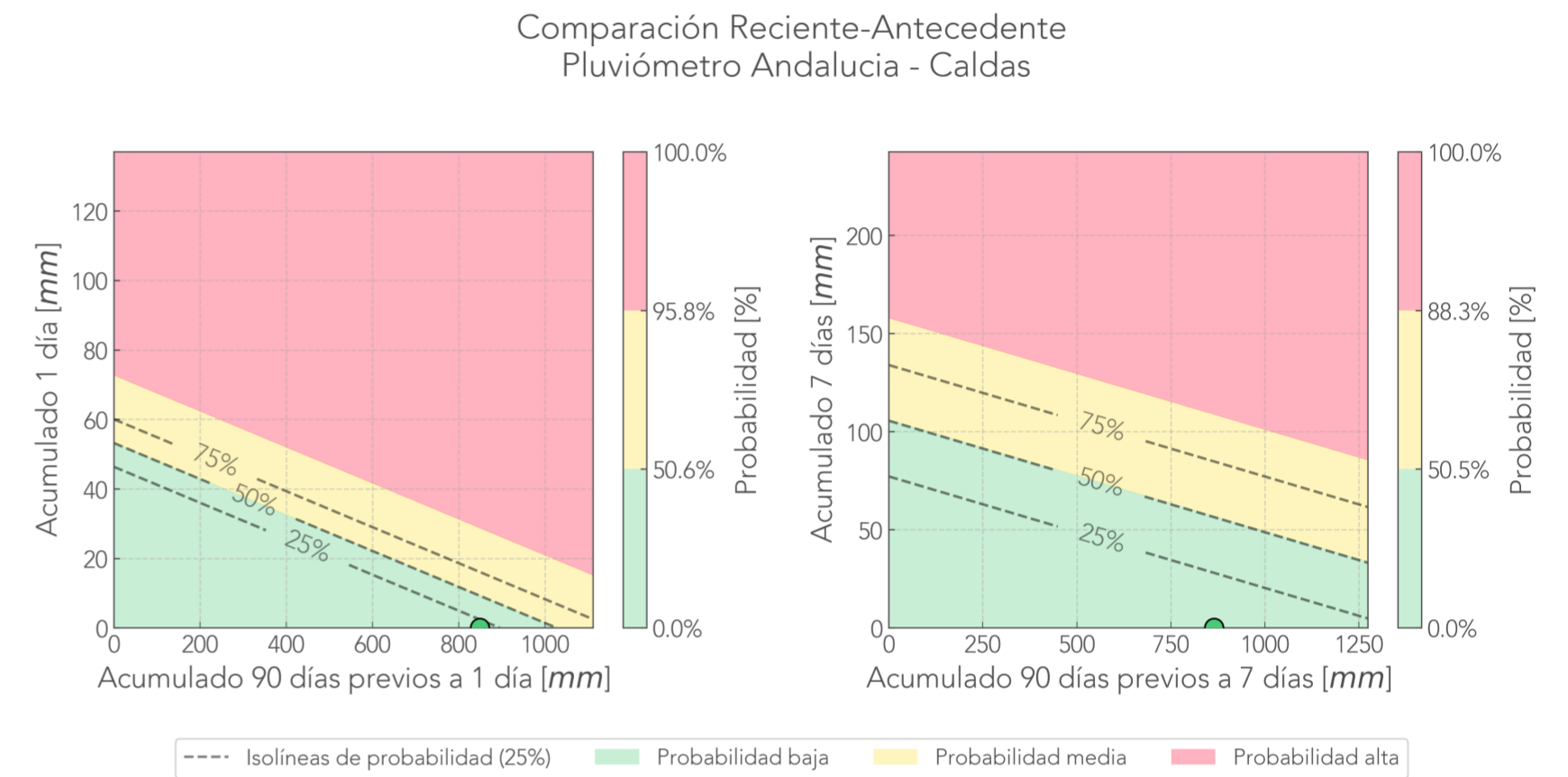
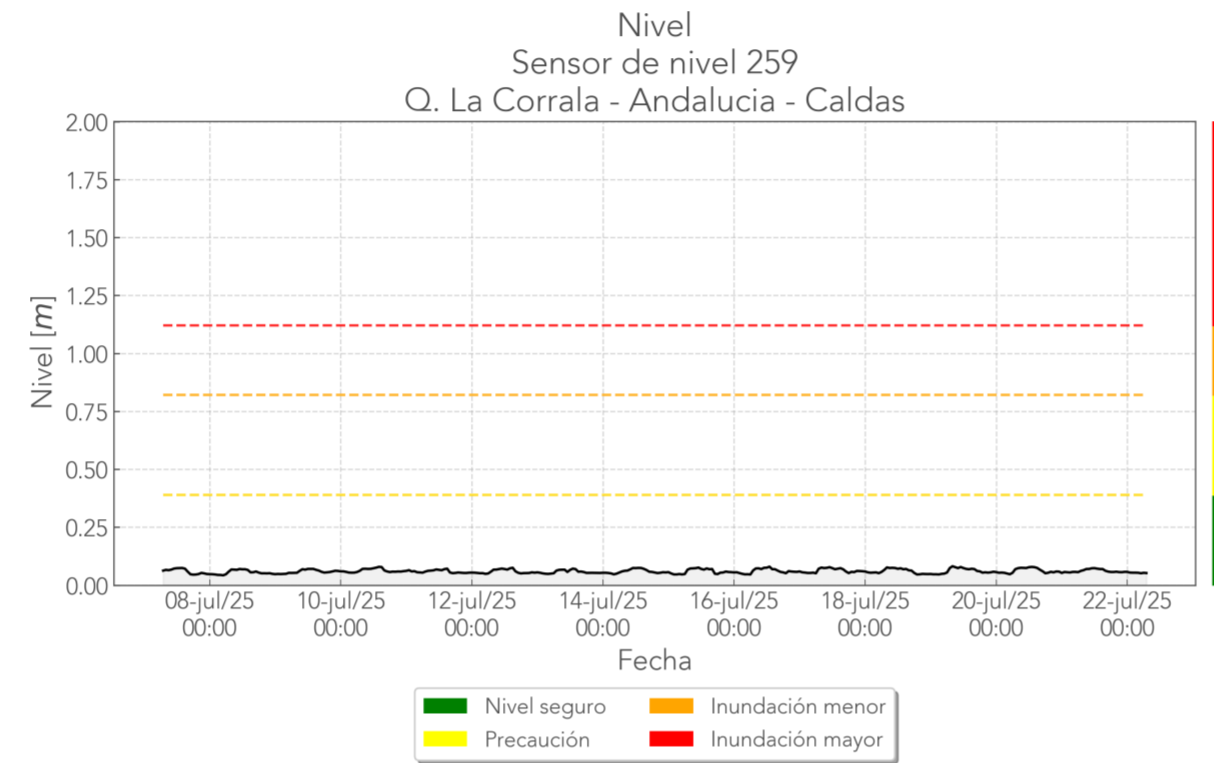
24 horas antes



7 días antes



Deslizamiento: Andalucía
Pluviómetro 432.
Cámara Andalucía.
Nivel 259.



Última foto



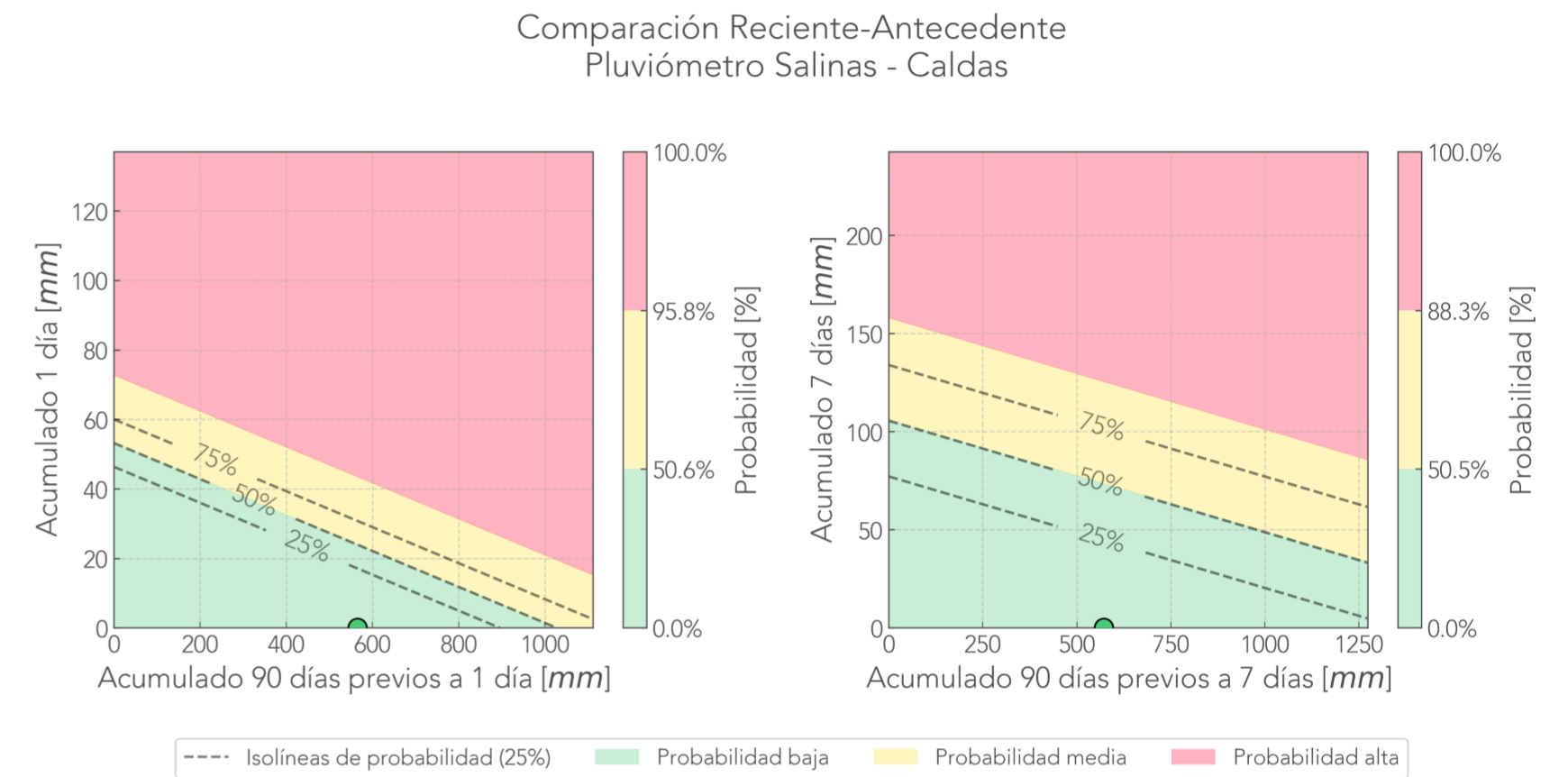
24 horas antes



7 días antes



Deslizamiento: Salinas
 Pluviómetro 383.
 Extensómetro 384. Error en consulta.
 Acelerómetro 381. Error en consulta.
 Cámara Salinas.



Última foto



24 horas antes

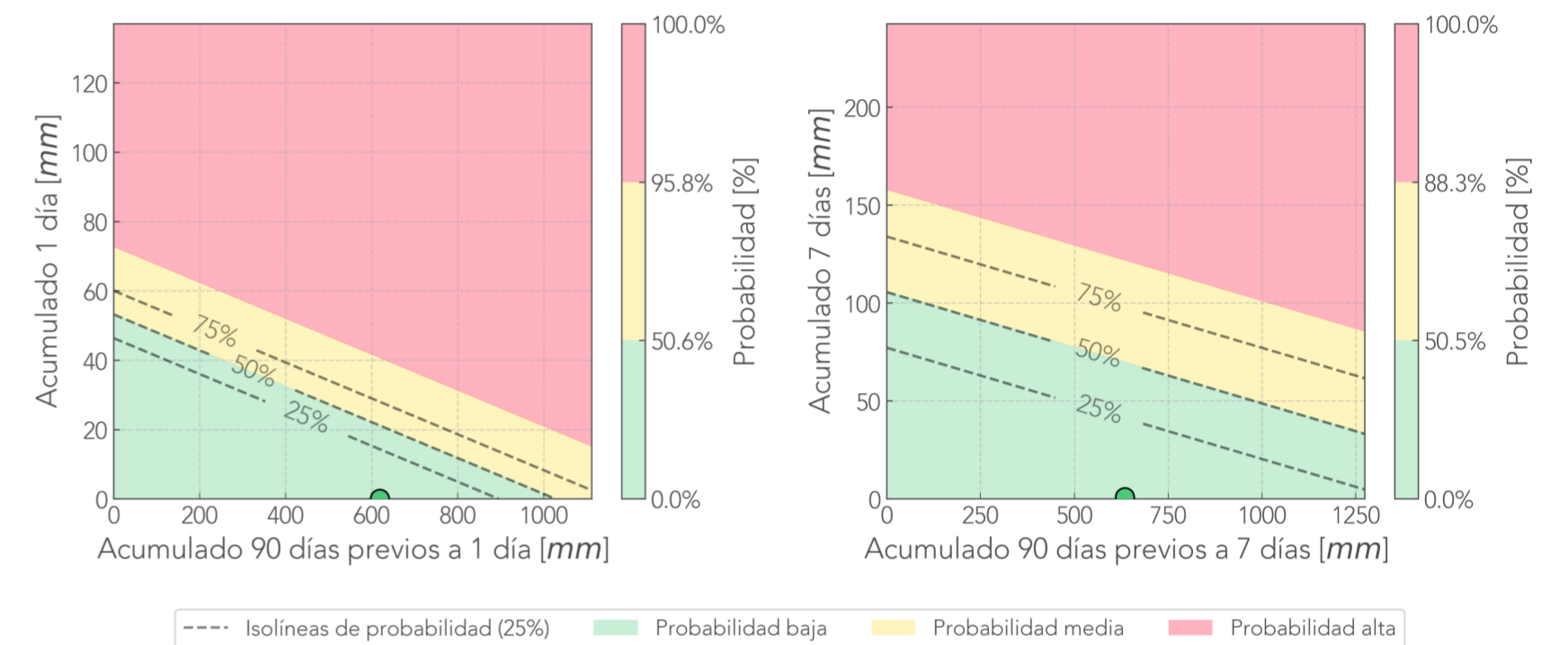


7 días antes

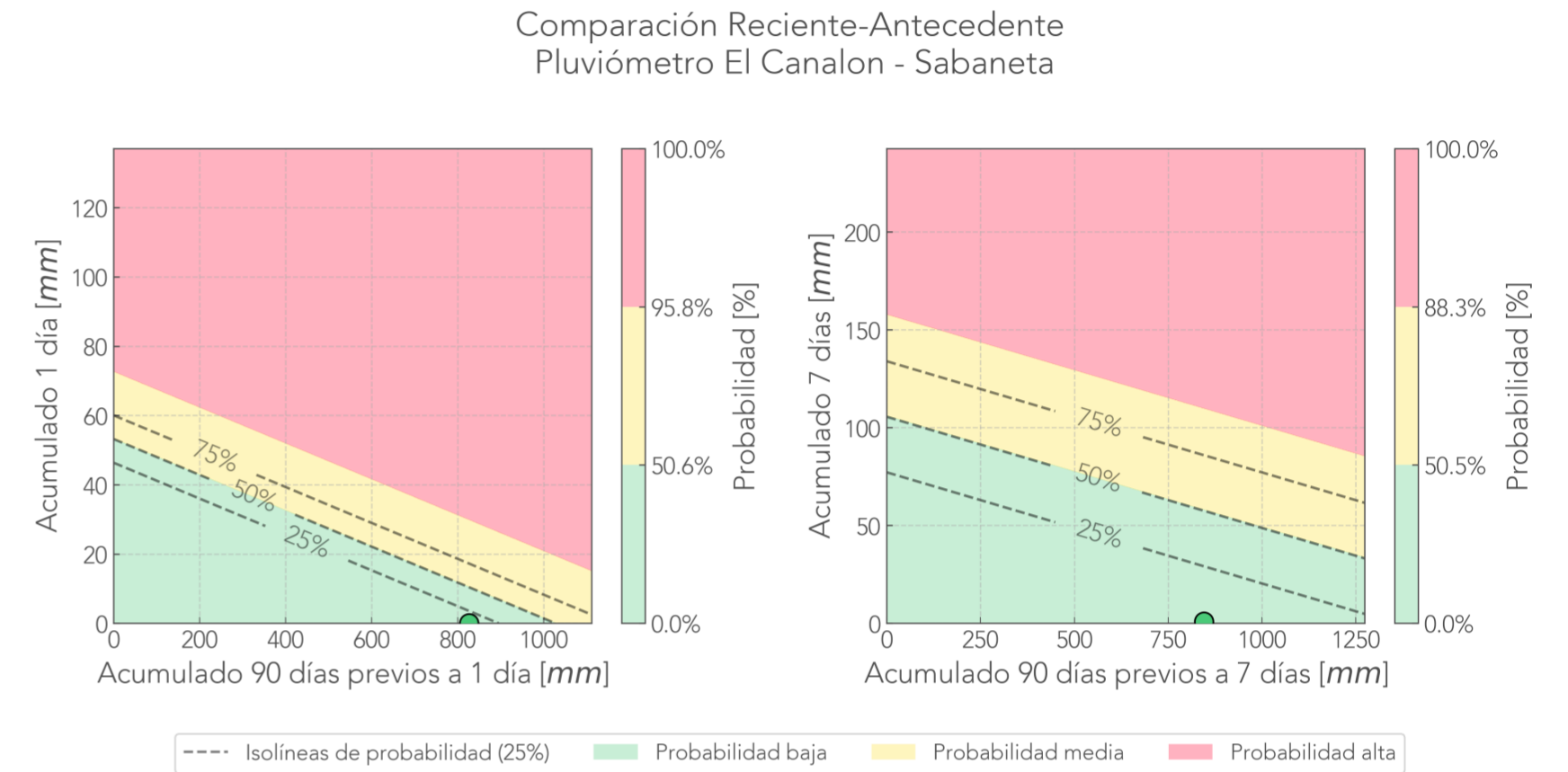
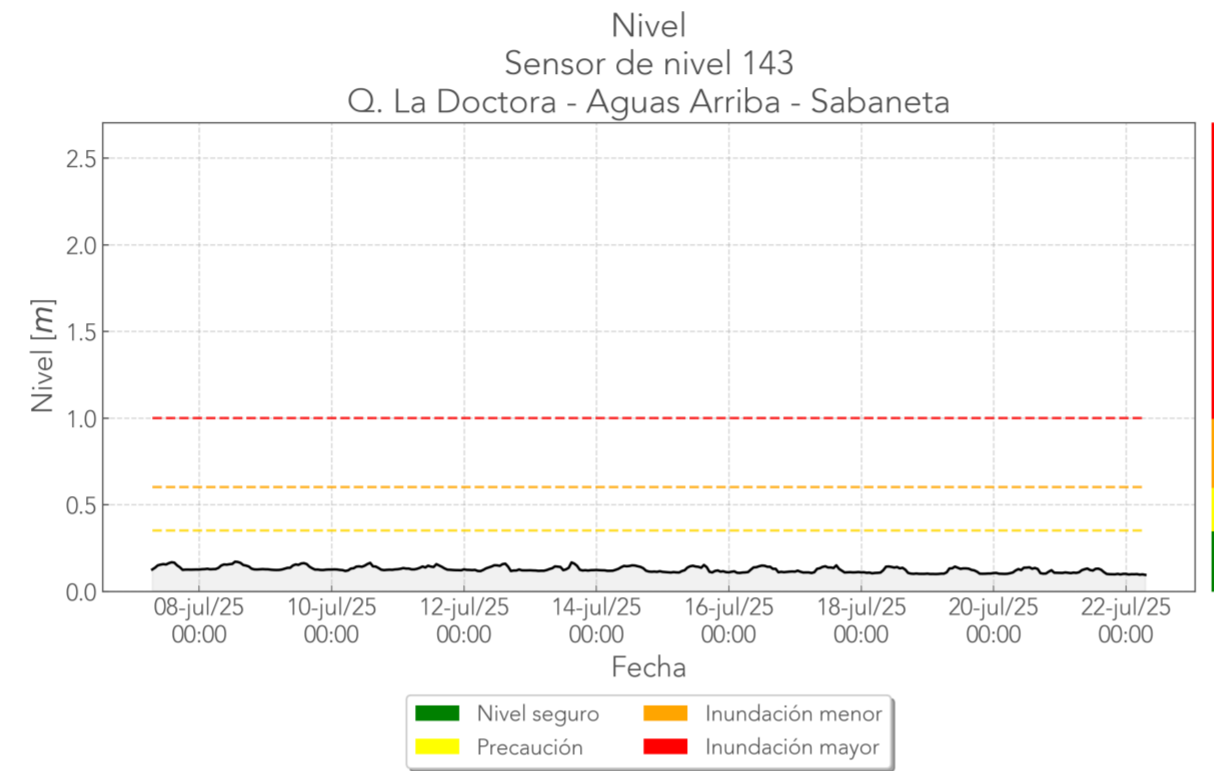


Deslizamiento: Ancon Norte
 Pluviómetro 373.
 Extensómetro 372. Error en consulta.
 Extensómetro 385. Error en consulta.
 Acelerómetro 379.
 Acelerómetro 374. Error en consulta.
 Humedad 436. Error en consulta.
 TDR 100269 Cable 1:
 TDR 100269 Cable 2:

Comparación Reciente-Antecedente
 Pluviómetro Ancon Norte - Copacabana



Deslizamiento: El Canalon
Pluviómetro 193.
Cámara El_Canalon.
Nivel 143.



Última foto



24 horas antes



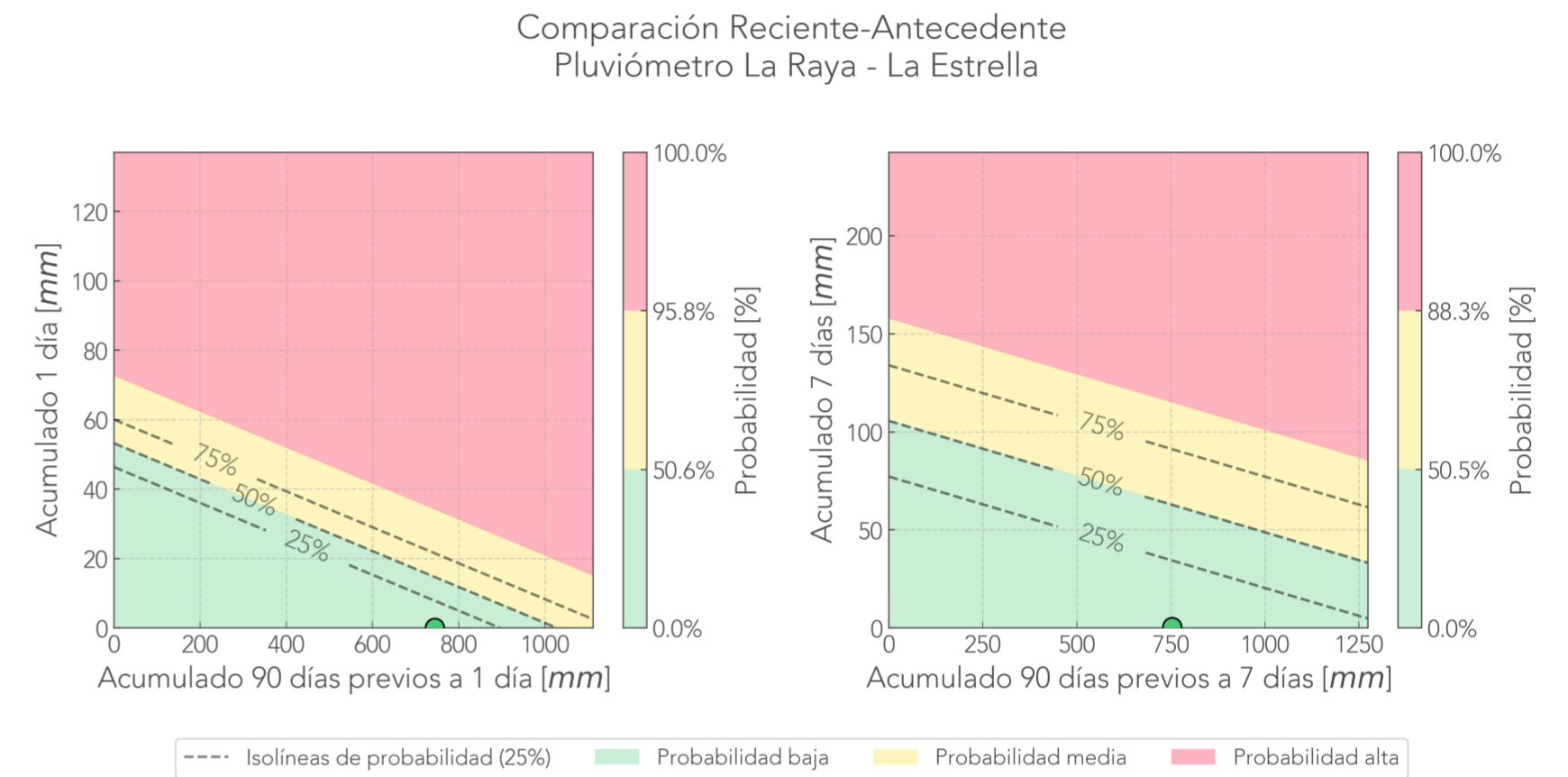
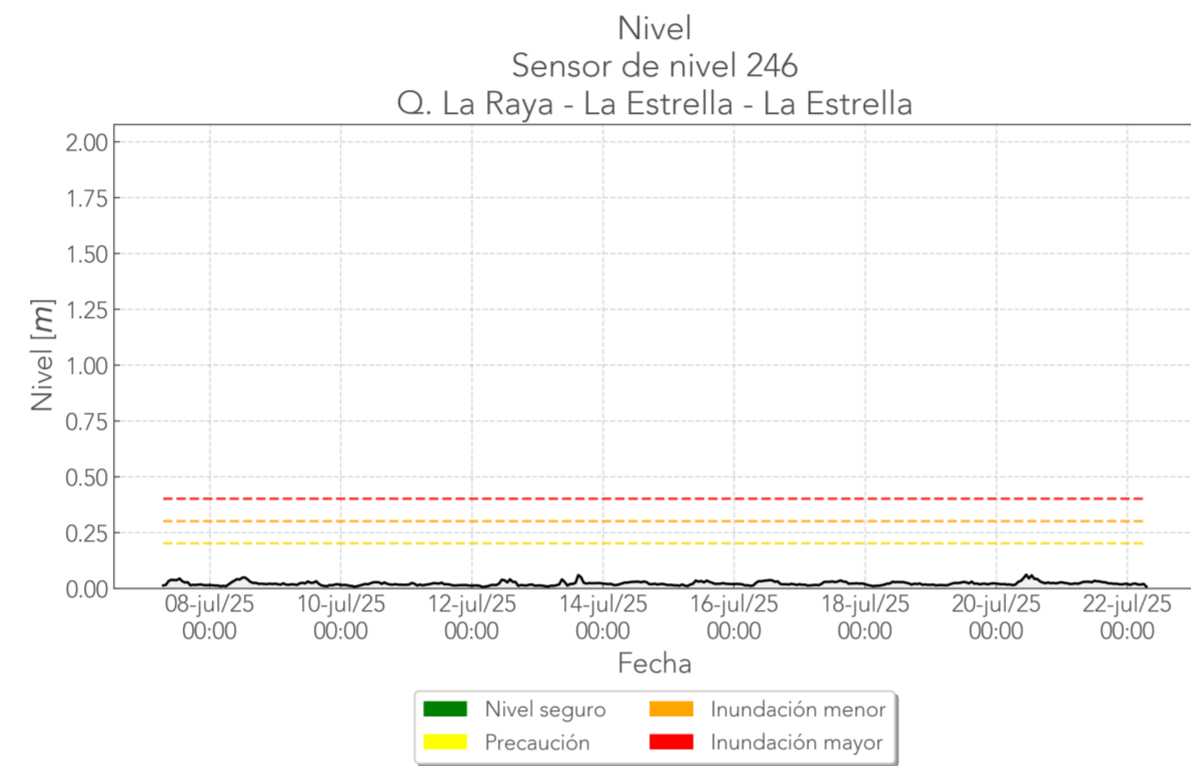
7 días antes



Informe de monitoreo: La Raya

Fecha de reporte:
22-jul-25

Deslizamiento: La Raya
Pluviómetro 261.
Cámara La_Raya.
Nivel 246.



Última foto



24 horas antes



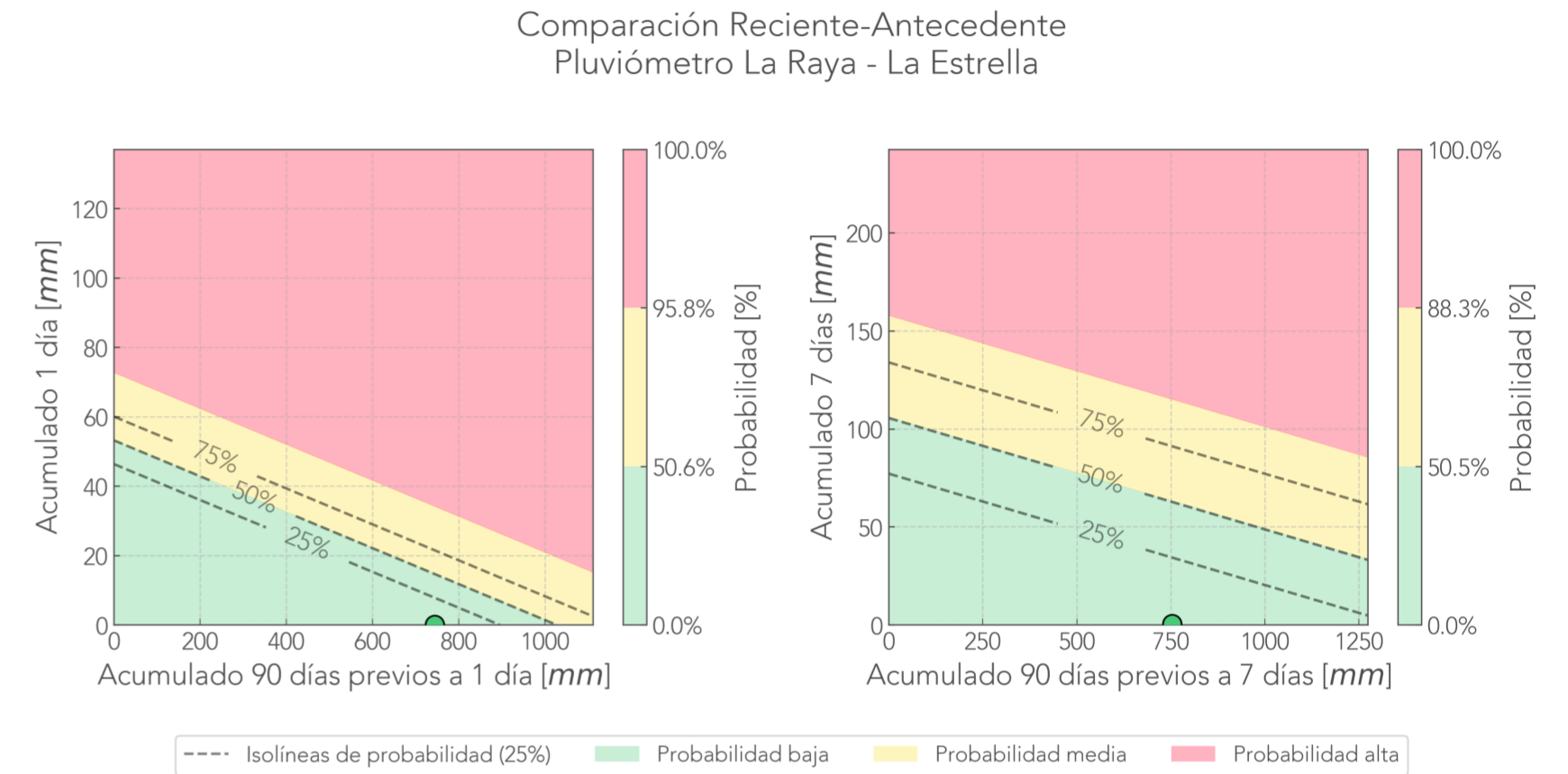
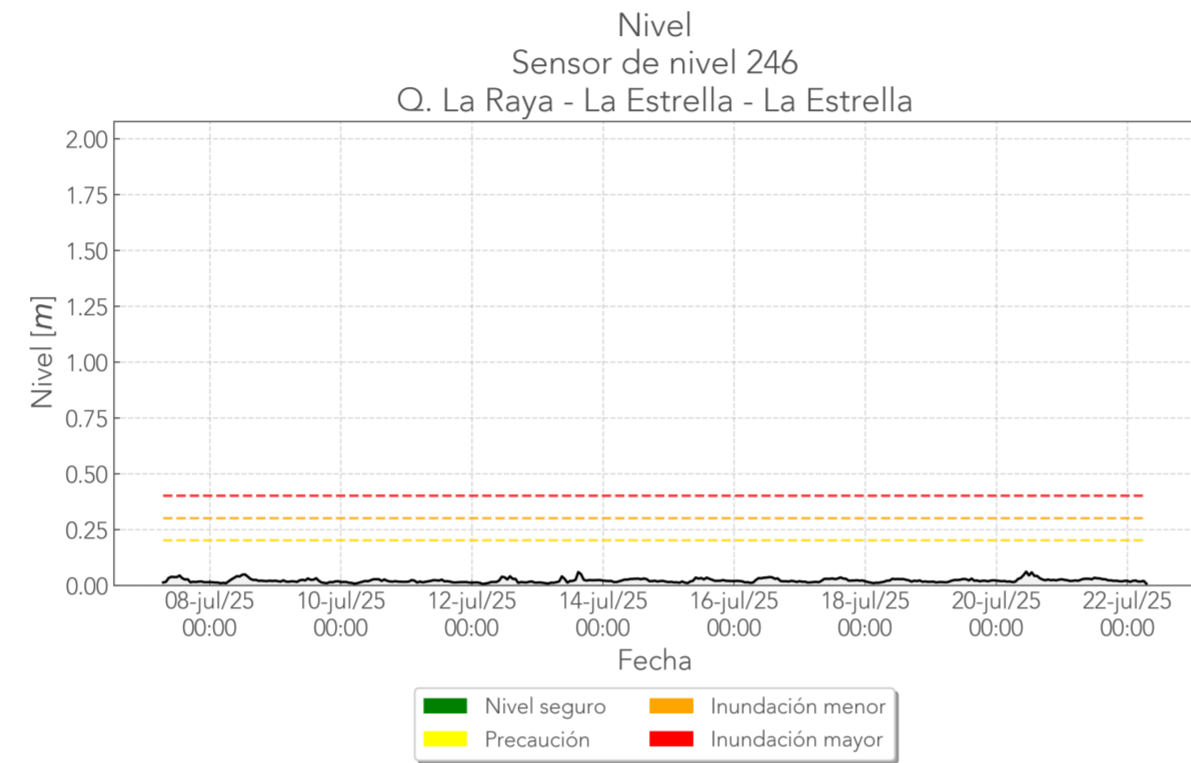
7 días antes



Informe de monitoreo: La Raya 2

Fecha de reporte:
22-jul-25

Deslizamiento: La Raya 2
Pluviómetro 261.
Cámara La_Raya_2.
Nivel 246.



Última foto



24 horas antes



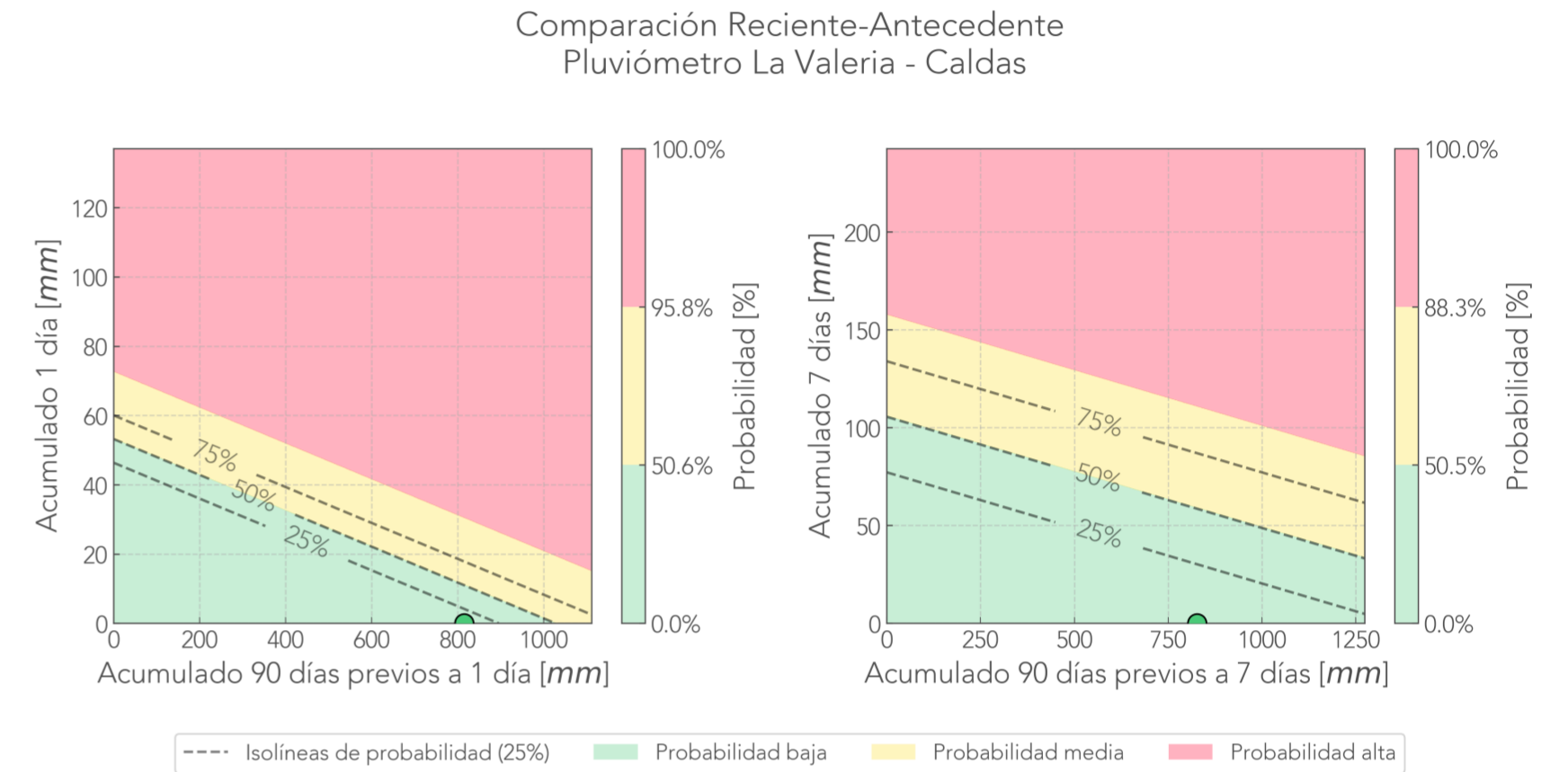
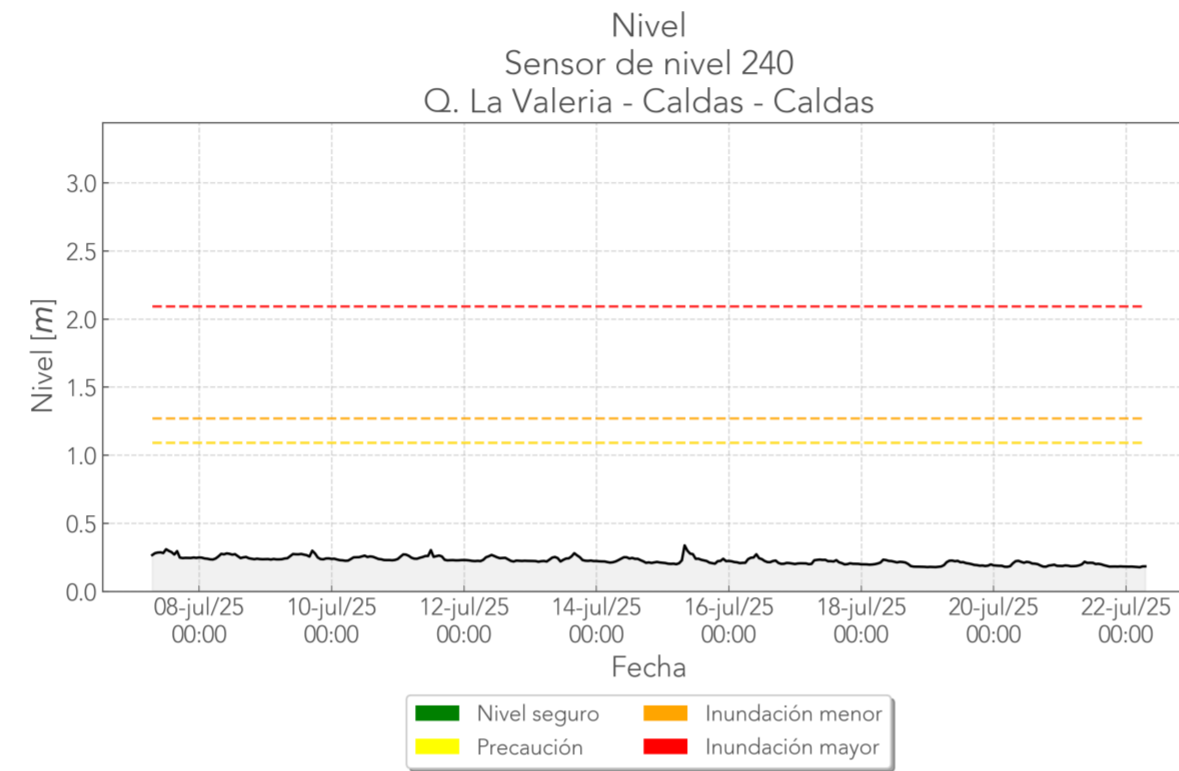
7 días antes



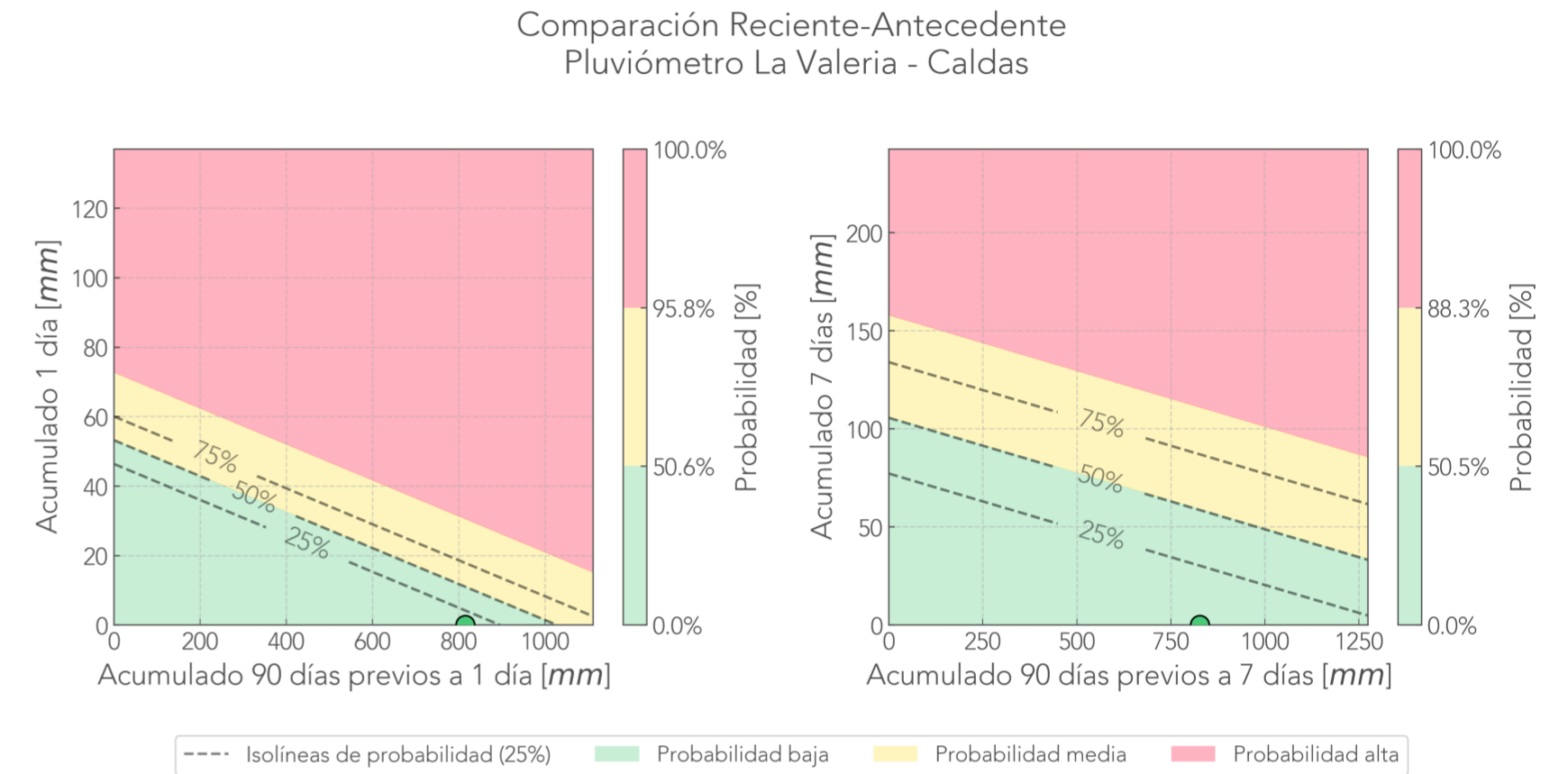
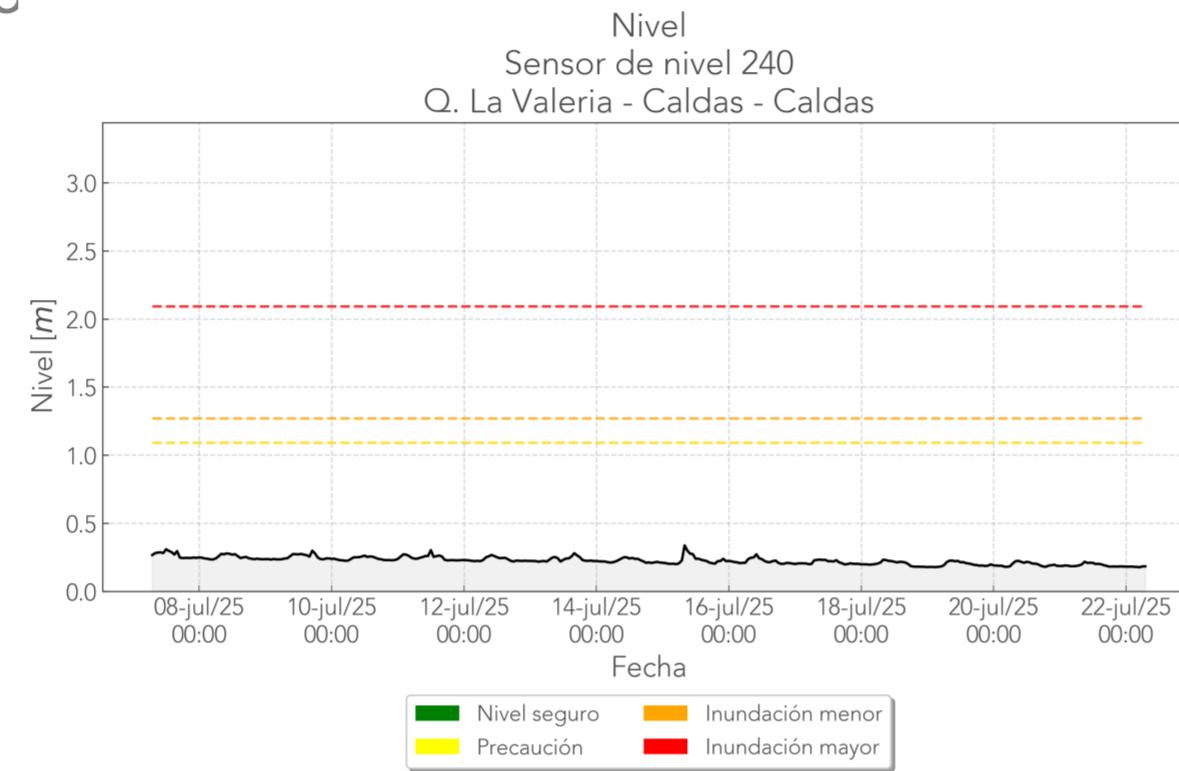
Informe de monitoreo: La Valeria

Fecha de reporte:
22-jul-25

Deslizamiento: La Valeria
Pluviómetro 515.
TDR 100686 Cable 1: Sin datos.
Cámara La_Valeria.
Nivel 240.



Deslizamiento: La Valeria 2
Pluviómetro 515.
Cámara La_Valeria_2. Última foto hace 5 días
Nivel 240.



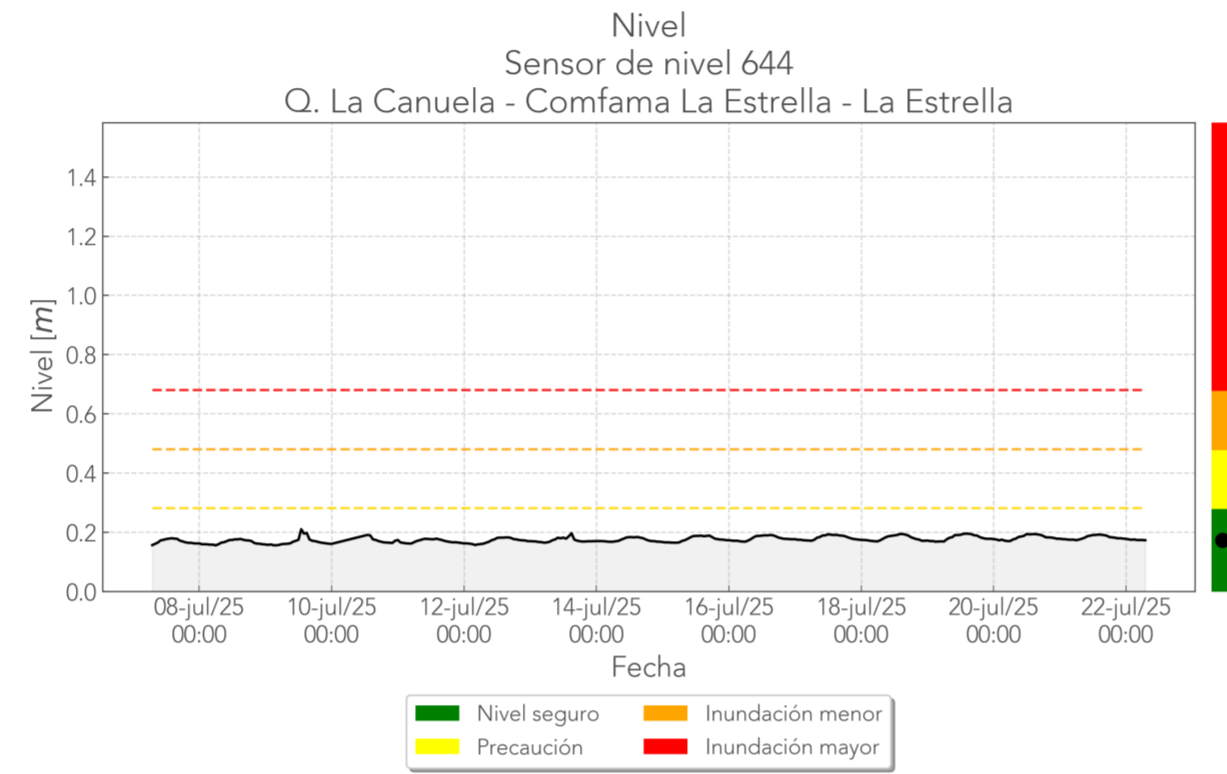
Última foto



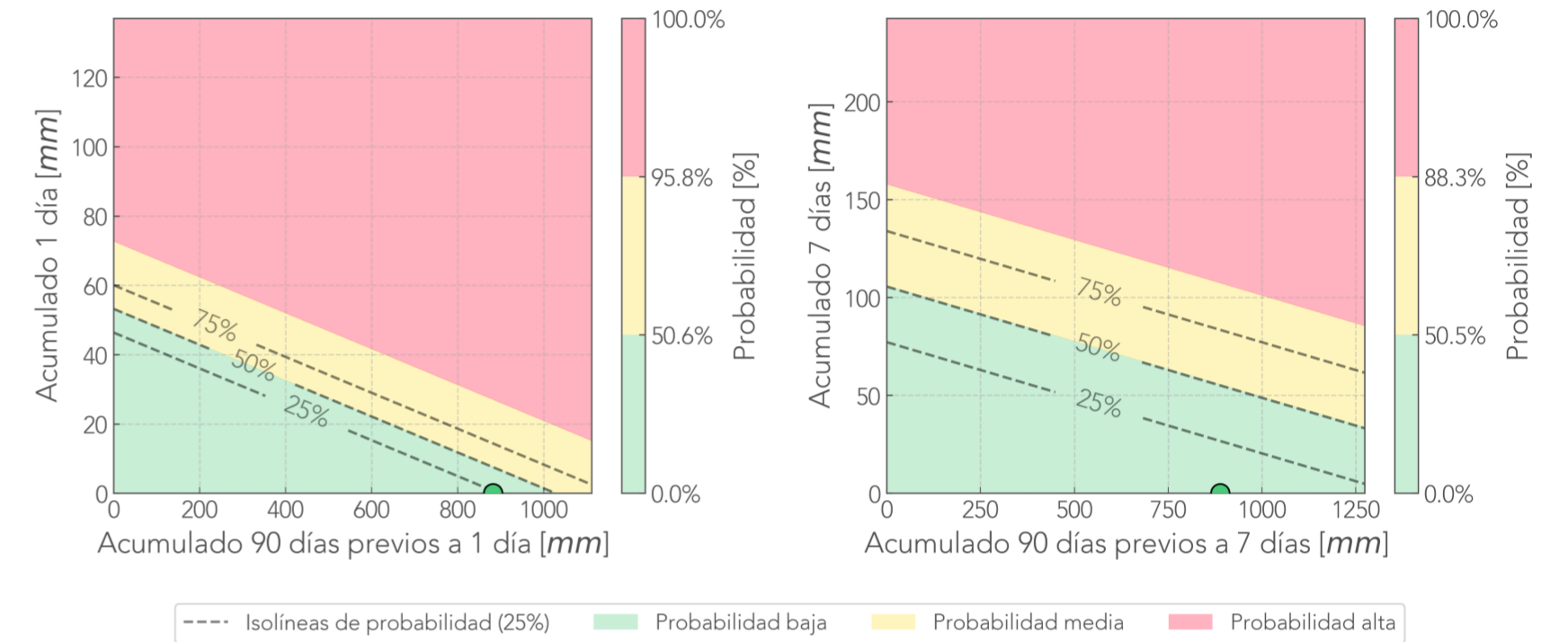
24 horas antes



Deslizamiento: Tierra Amarilla
Pluviómetro 519.
Cámara Tierra_Amarilla.
Nivel 644.



Comparación Reciente-Antecedente
Pluviómetro Tierra Amarilla - La Estrella



Última foto



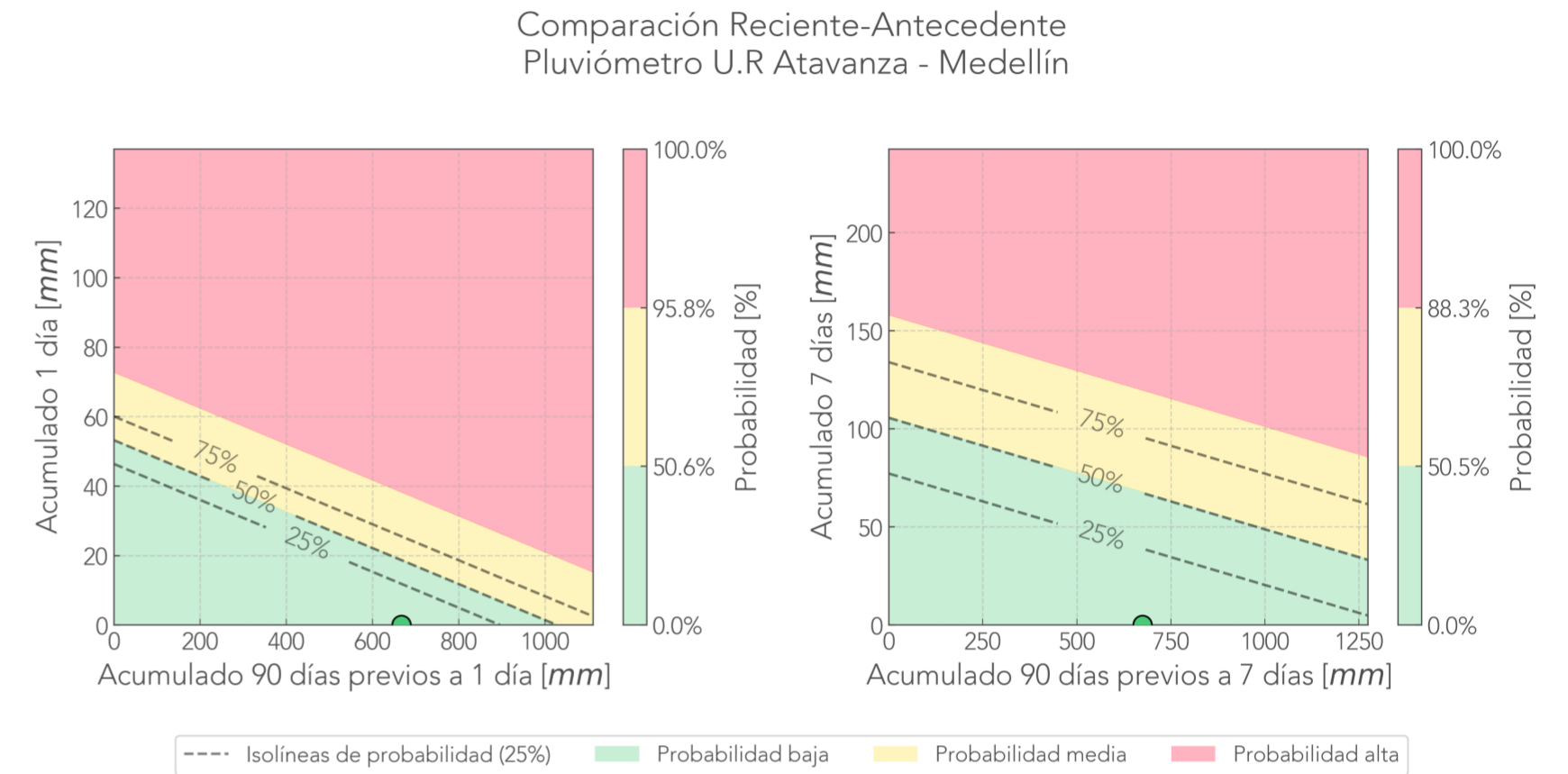
24 horas antes




7 días antes



Deslizamiento: U.R Atavanza
 Pluviómetro 22.
 Extensómetro 521. Error en consulta.
 Acelerómetro 522. Error en consulta.
 Humedad 570. Error en consulta.
 Cámara U.R_Atavanza.
 Cámara U.R_Atavanza.




Última foto



24 horas antes



7 días antes

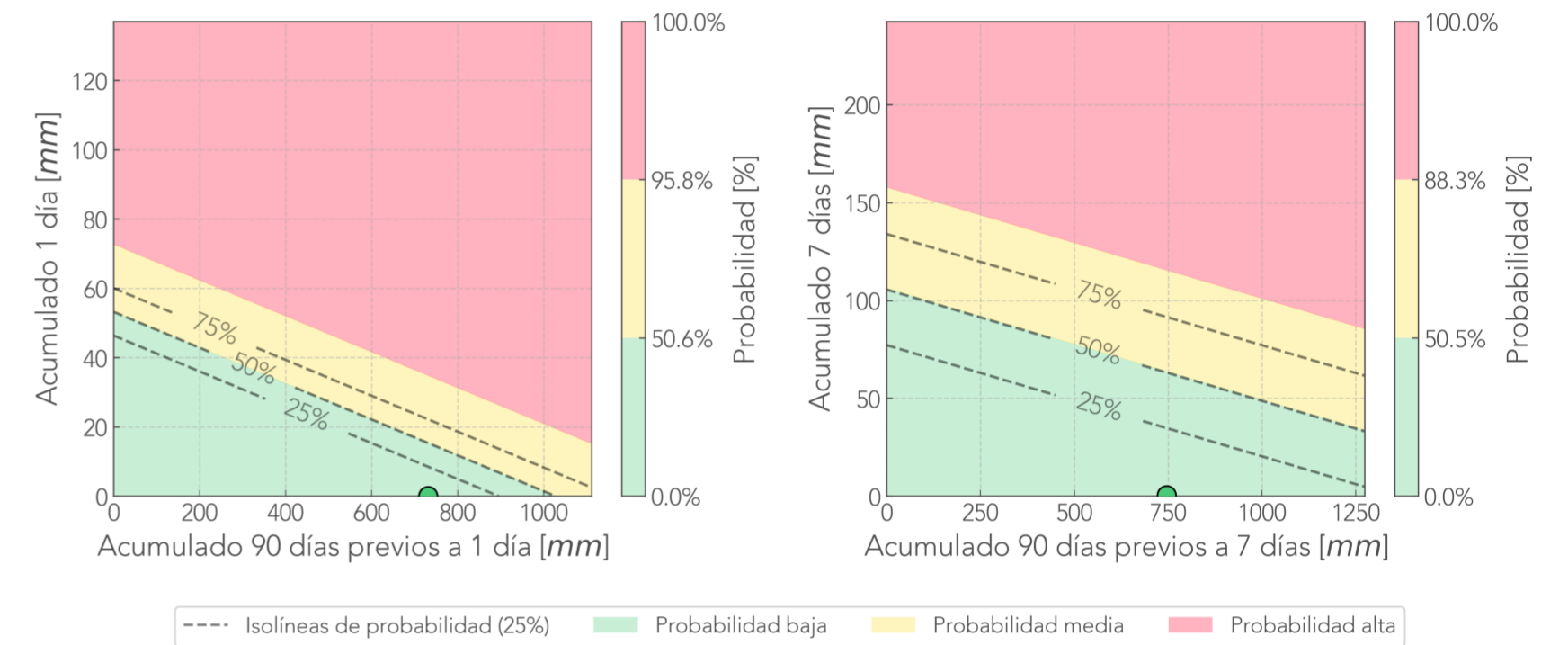


Informe de monitoreo: Olaya Herrera

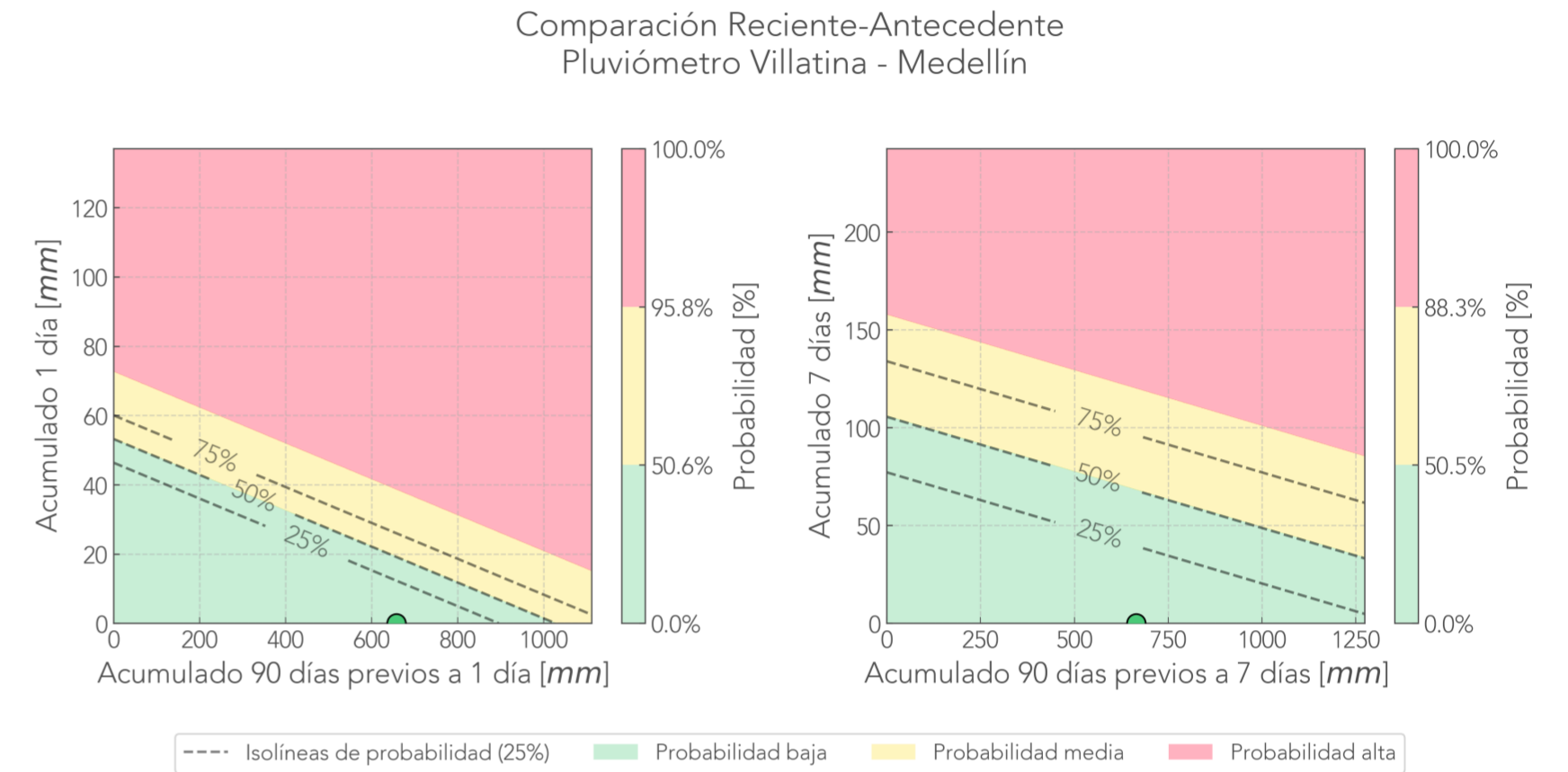
Fecha de reporte:
22-jul-25

Deslizamiento: Olaya Herrera
 Pluviómetro 456.
 Acelerómetro 563.
 Acelerómetro 564.
 Acelerómetro 525. Error en consulta.
 Acelerómetro 526. Error en consulta.

Comparación Reciente-Antecedente
 Pluviómetro Olaya Herrera - Medellín




Deslizamiento: Villatina
Pluviómetro 551.
Cámara Villatina.



Última foto



24 horas antes



7 días antes



Deslizamiento: La Bermejala
Pluviómetro 558.

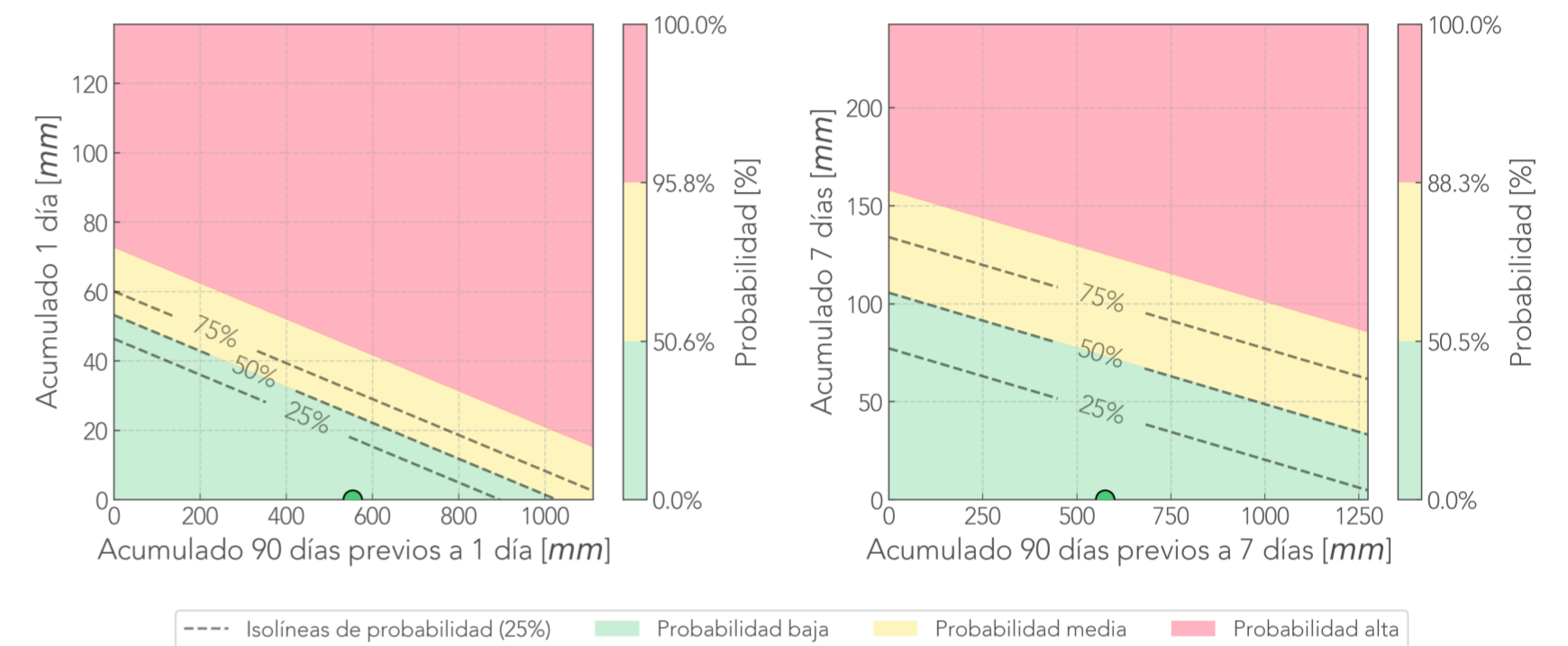
Extensómetro 616: Error (index 0 is out of bounds for axis 0 with size 0).

Acelerómetro 617. Error en consulta.

Humedad 618. Error en consulta.

Cámara La_Bermejala.

Comparación Reciente-Antecedente
Pluviómetro La Bermejala - Medellín



Última foto



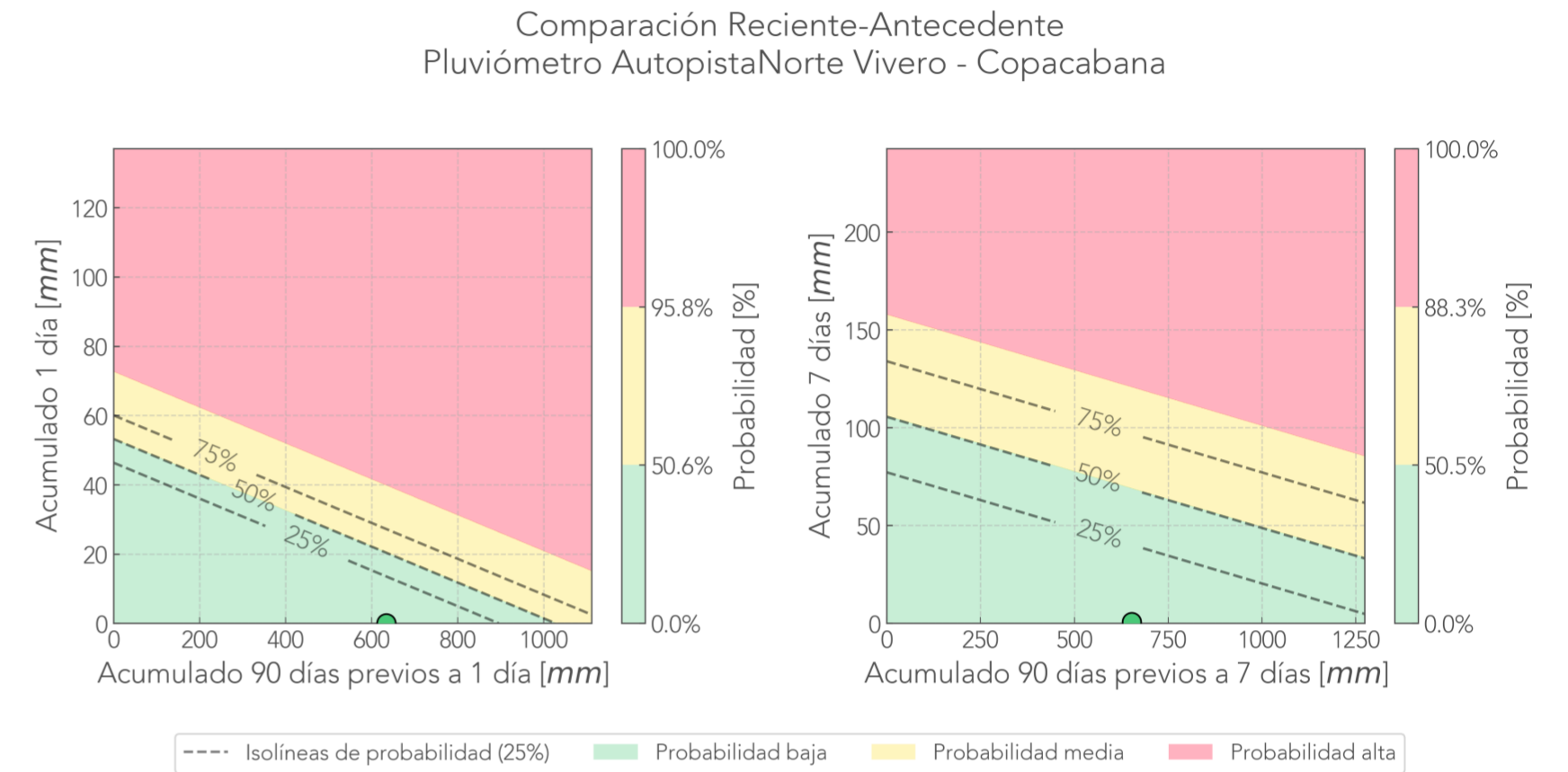
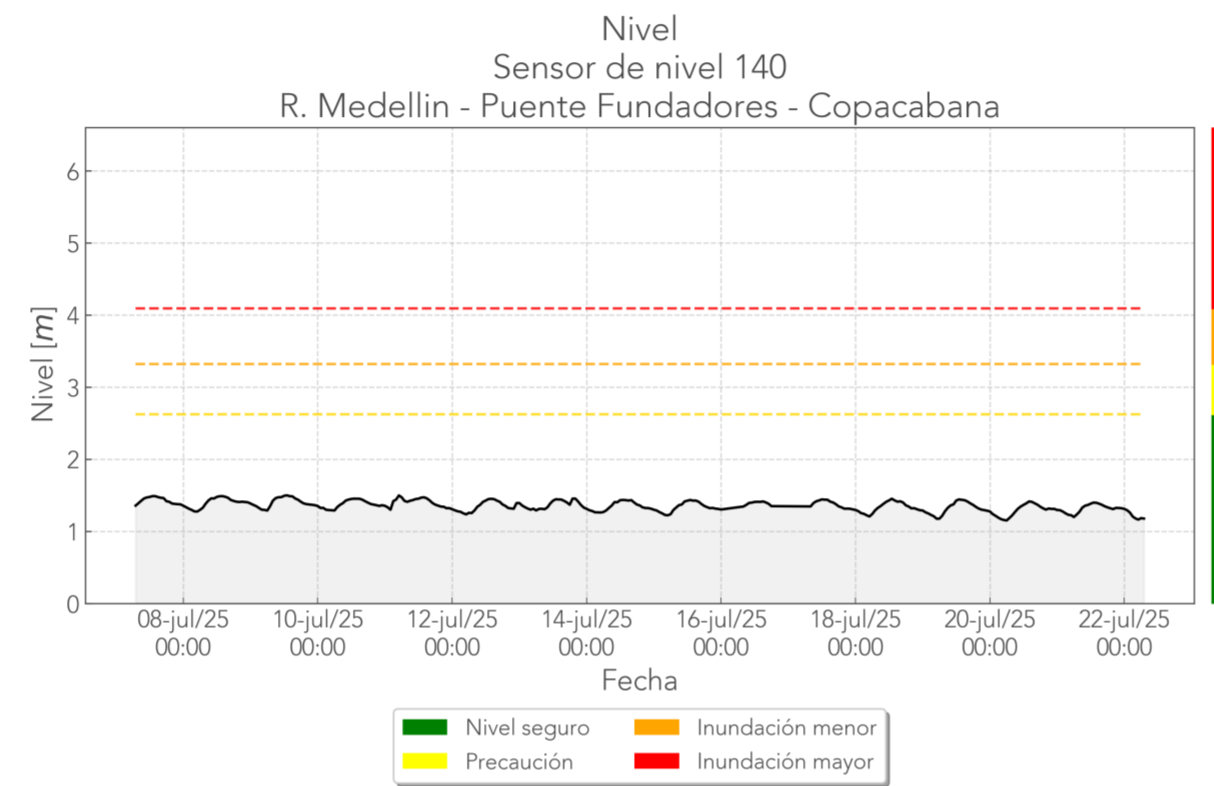
24 horas antes



7 días antes



Deslizamiento: AutopistaNorte Vivero
Pluviómetro 32.
Cámara AutopistaNorte_Vivero.
Nivel 140.



Última foto



24 horas antes



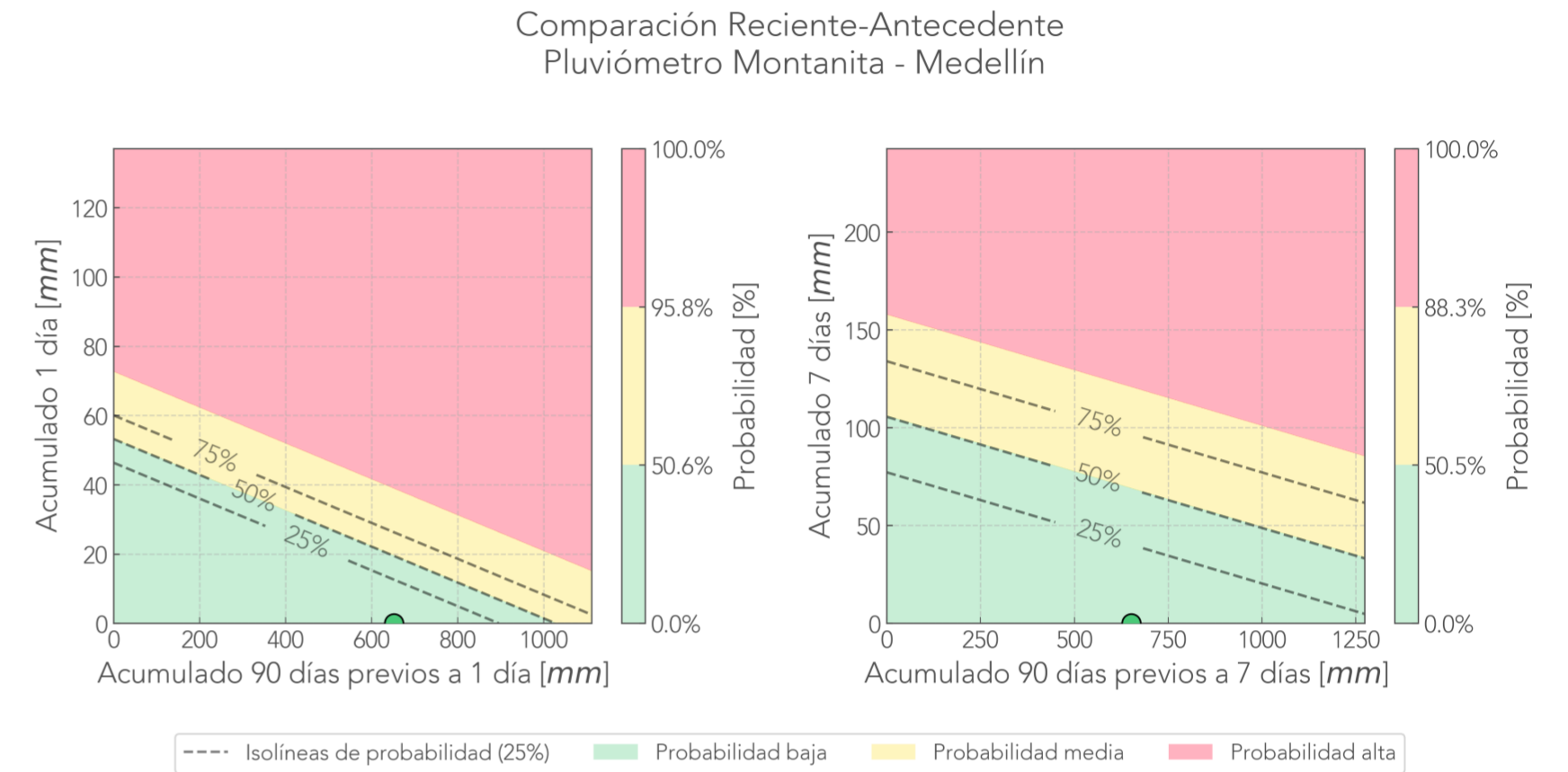
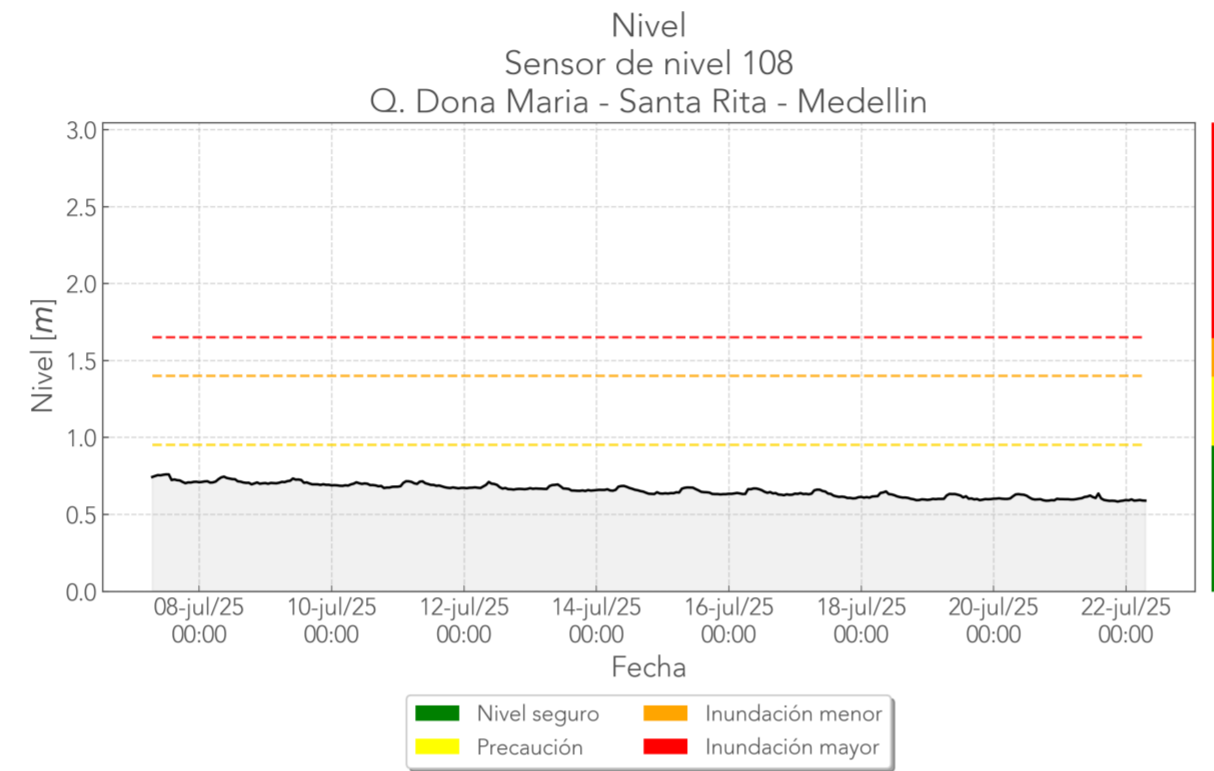
7 días antes




Informe de monitoreo: Las Playas

Fecha de reporte:
22-jul-25

Deslizamiento: Las Playas
Pluviómetro 418.
Cámara Las_Playas.
Nivel 108.



Última foto



24 horas antes

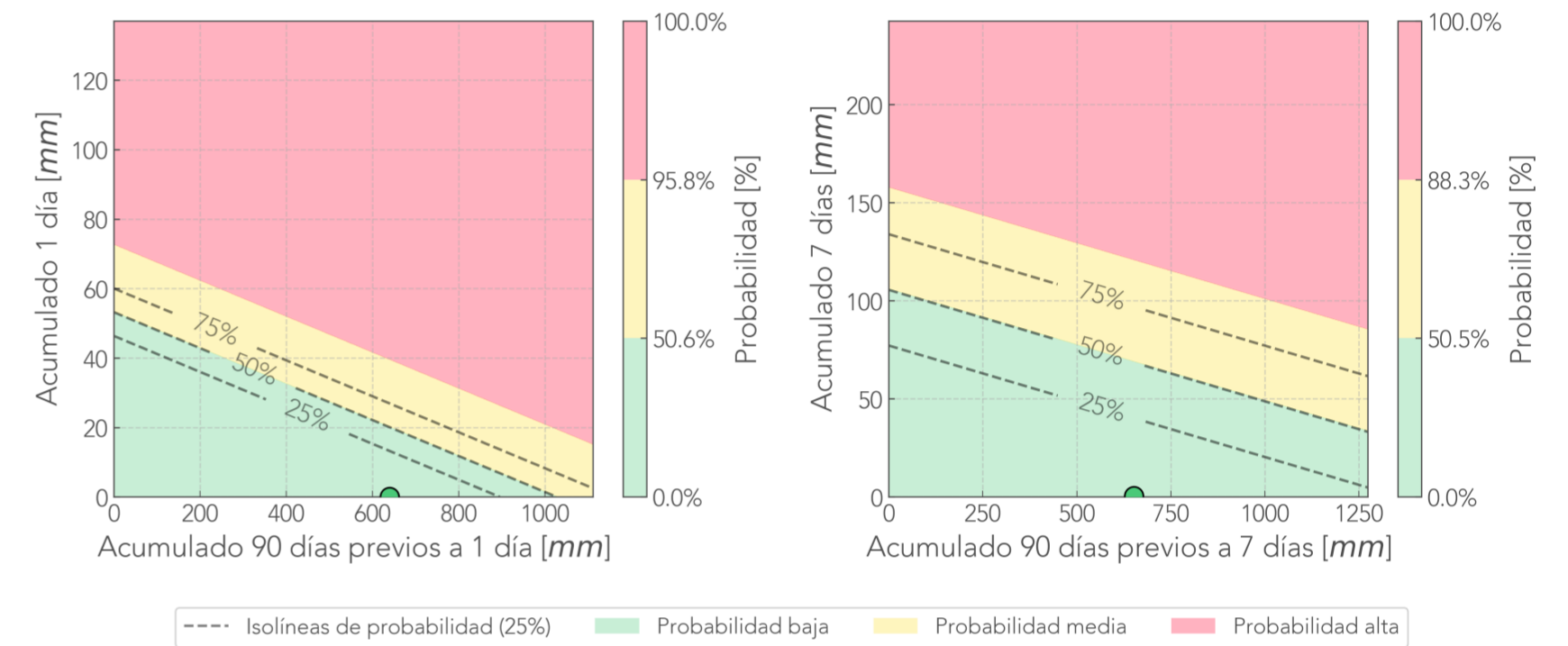


7 días antes



Deslizamiento: La Gabriela
Pluviómetro 70.
Cámara La_Gabriela. Última foto hace 614 días

Comparación Reciente-Antecedente
Pluviómetro La Gabriela - Bello



Última foto



24 horas antes



7 días antes



Informe de monitoreo: Villalia

Fecha de reporte:
22-jul-25

Deslizamiento: Villalia
Pluviómetro 2. Error en consulta: 'Pluviometro' object has no attribute 'ultimoDato'
Cámara Villalia.

Última foto



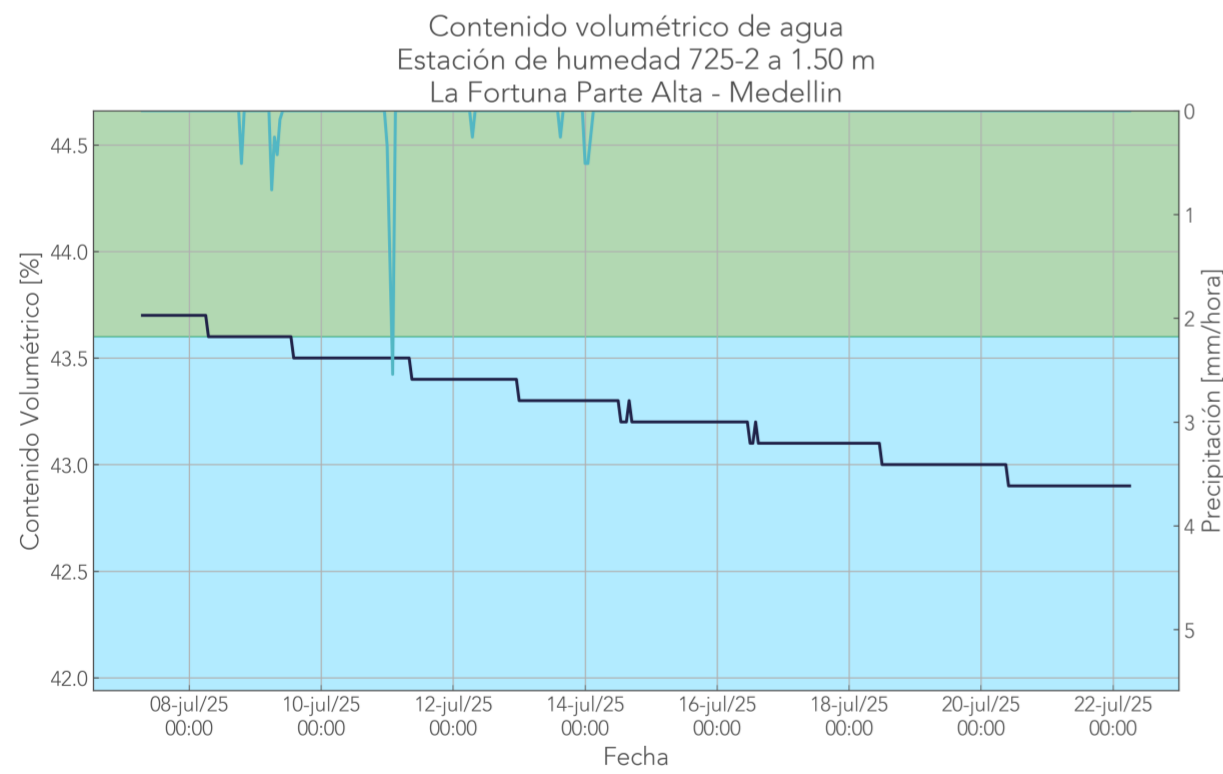
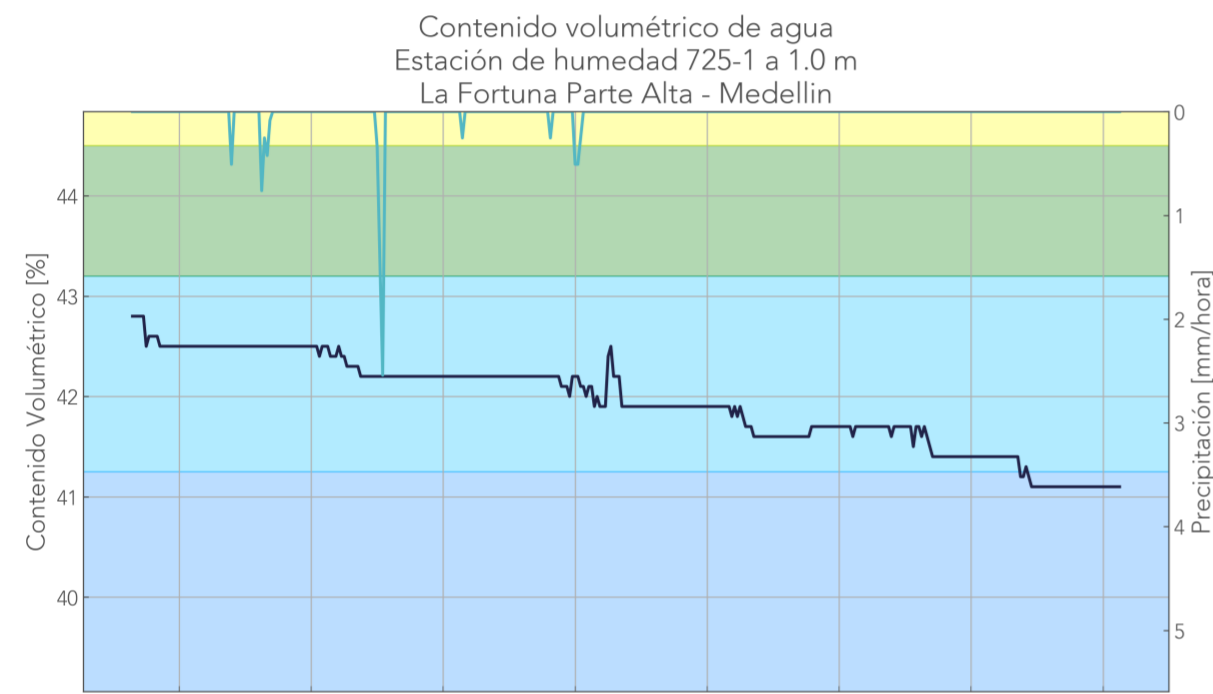
24 horas antes



7 días antes

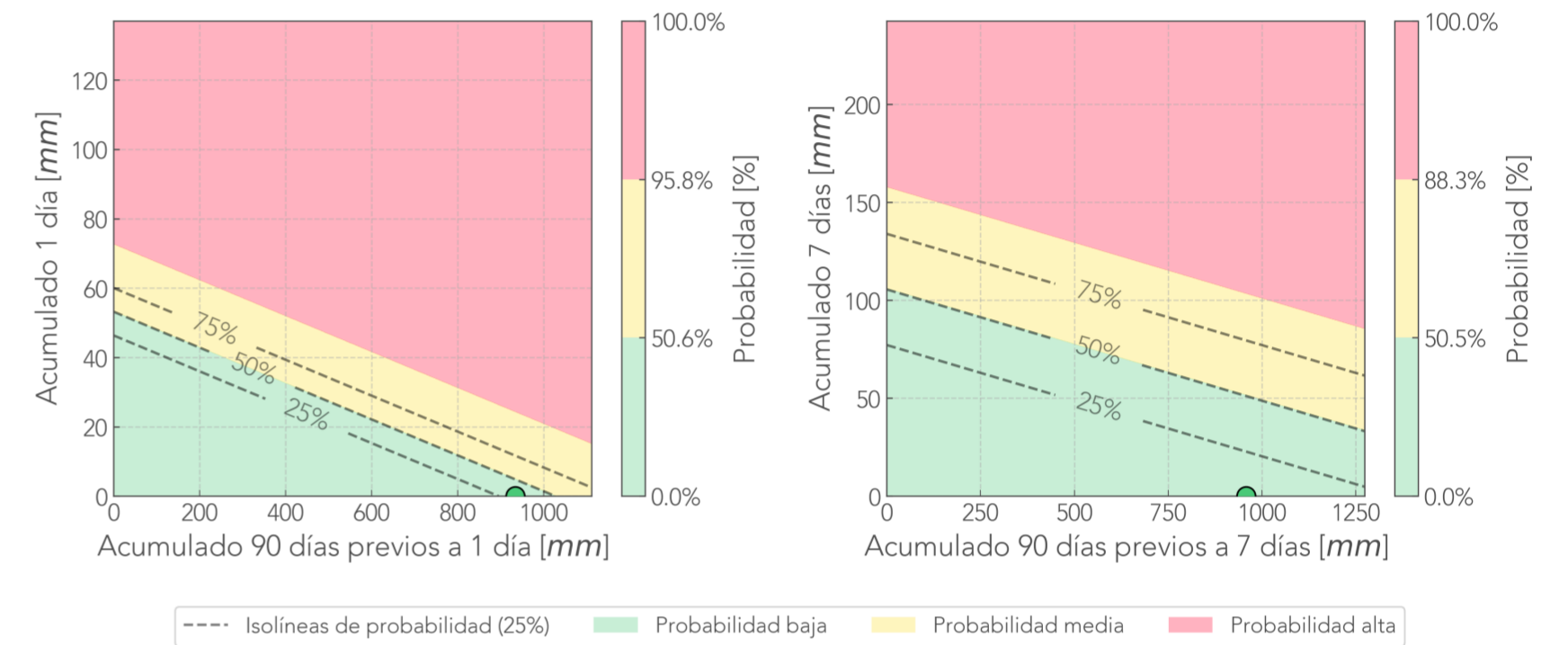


Deslizamiento: La Fortuna Parte Alta
Pluviómetro 730.
Humedad 725.
Tensiómetro 735. 23h saturadas.

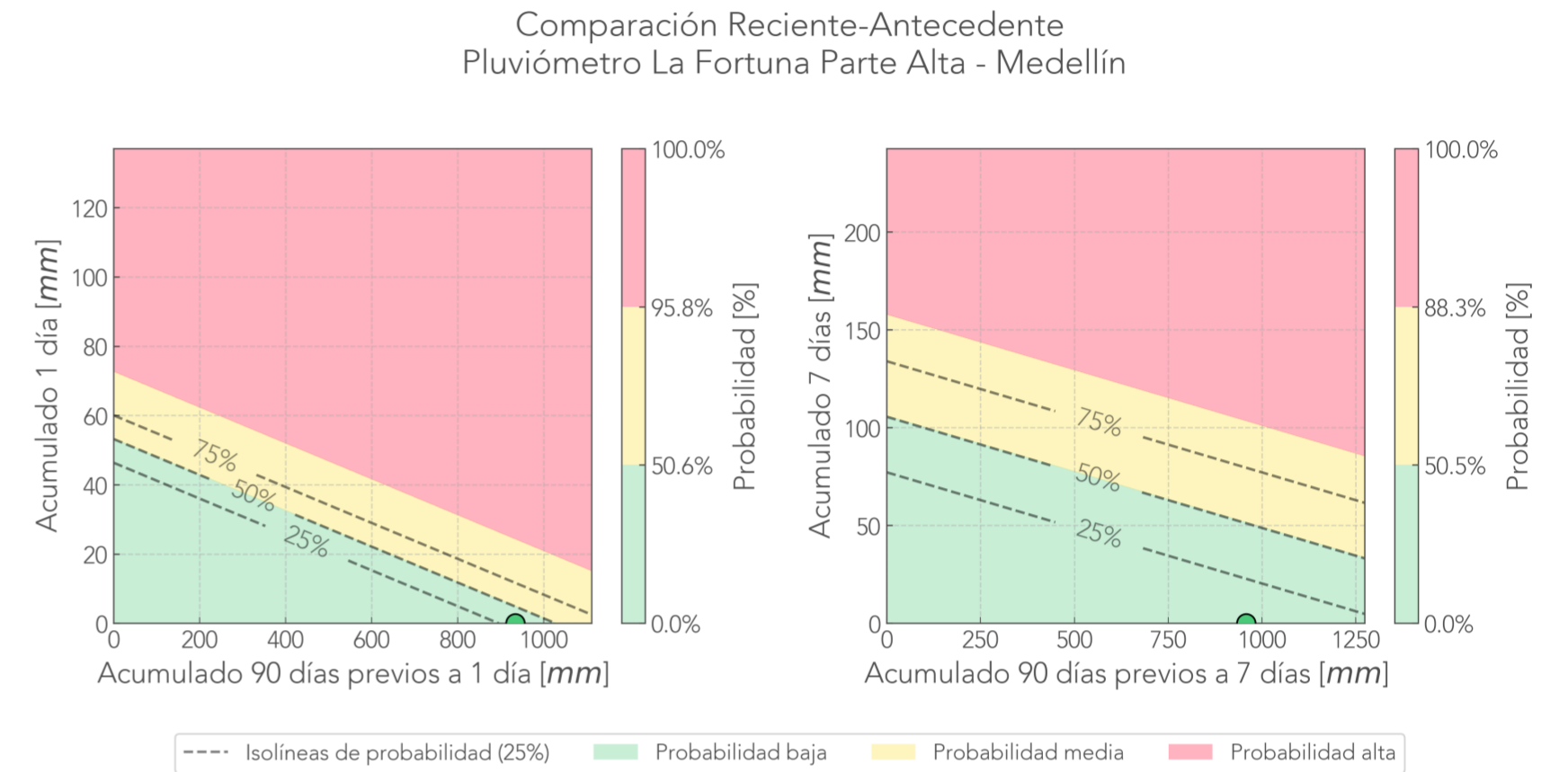


— Humedad del suelo [%] — Precipitación [mm/hora]
■ Muy Bajo ■ Normal ■ Muy Alto
■ Bajo ■ Alto

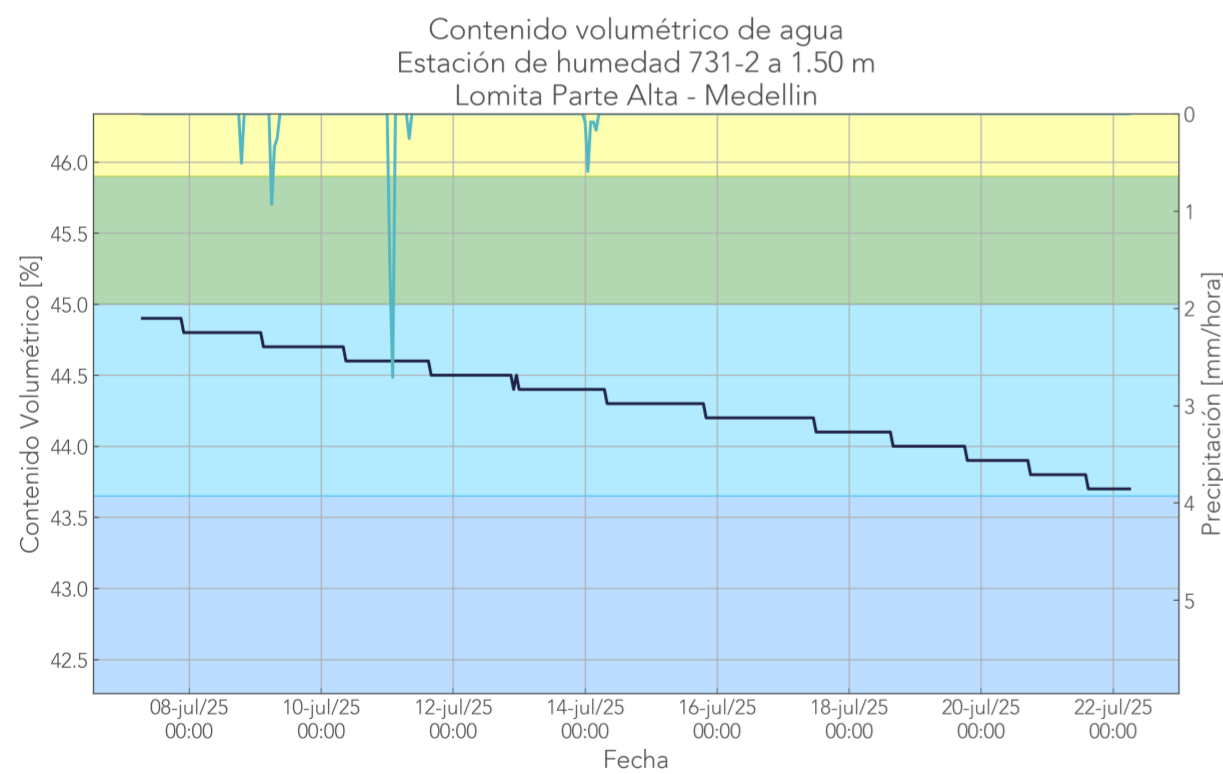
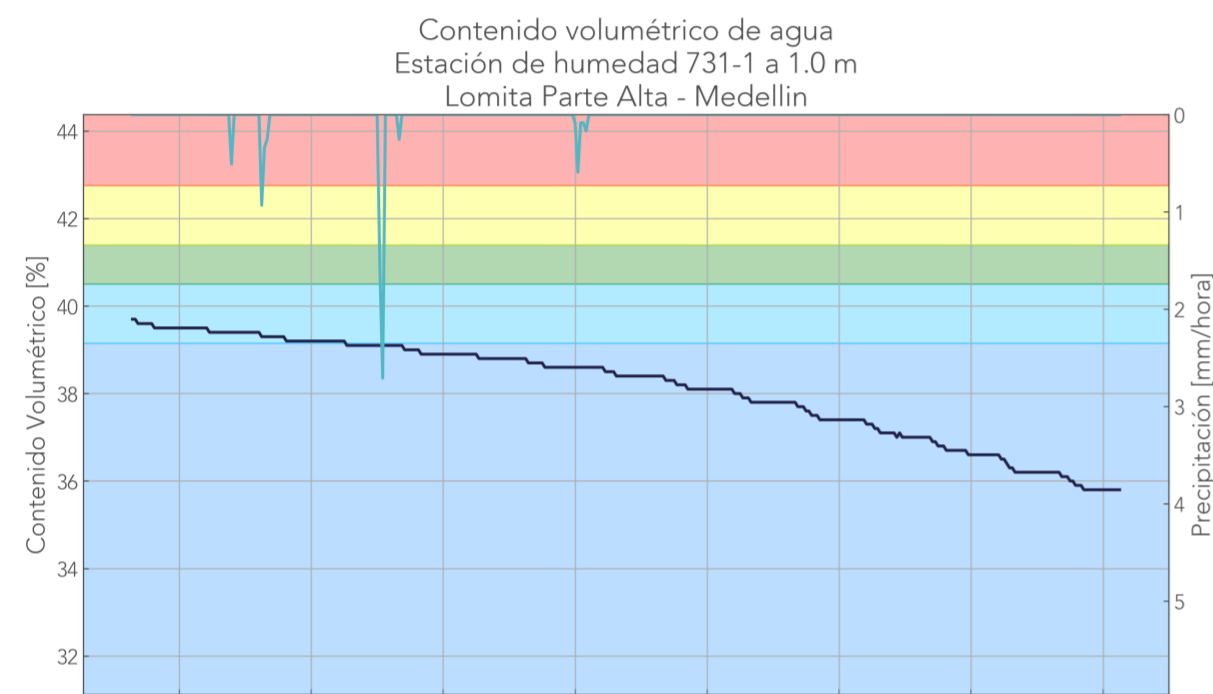
Comparación Reciente-Antecedente
Pluviómetro La Fortuna Parte Alta - Medellín



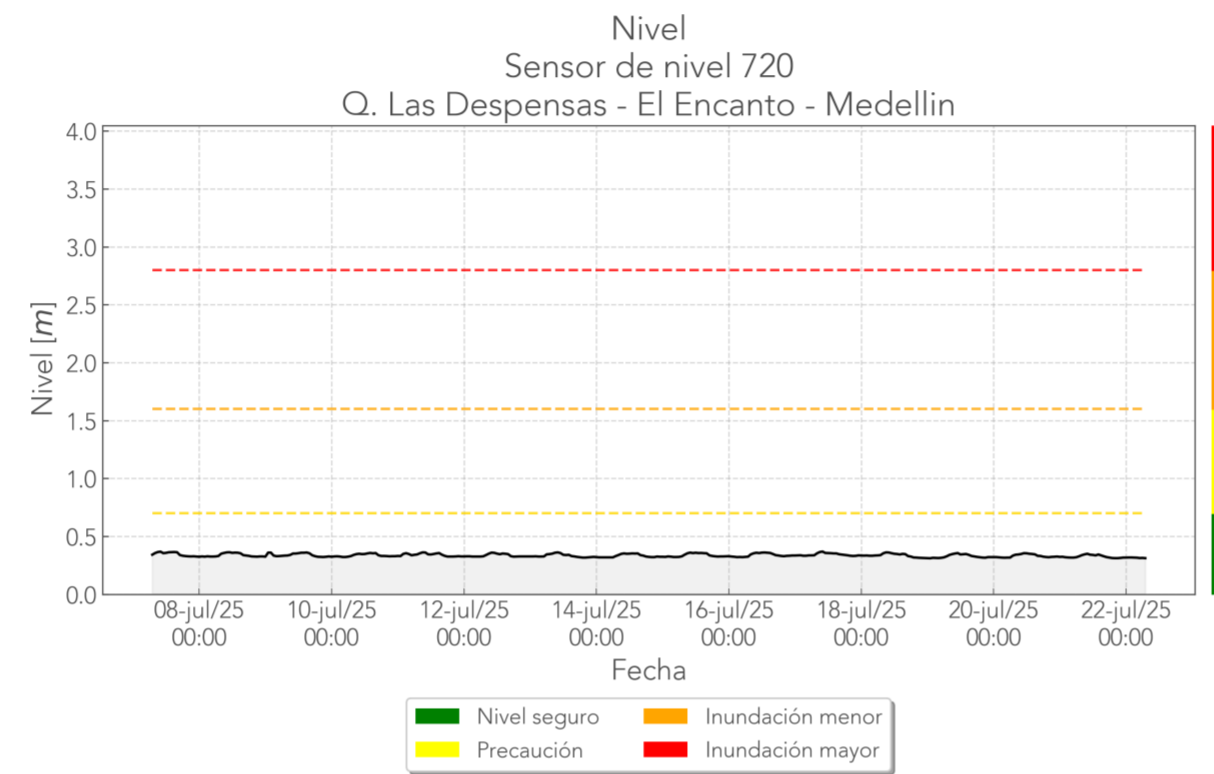
Deslizamiento: La Fortuna Parte Baja
 Pluviómetro 730.
 Humedad 726. Error en consulta.
 Tensiómetro 736. 23h saturadas.



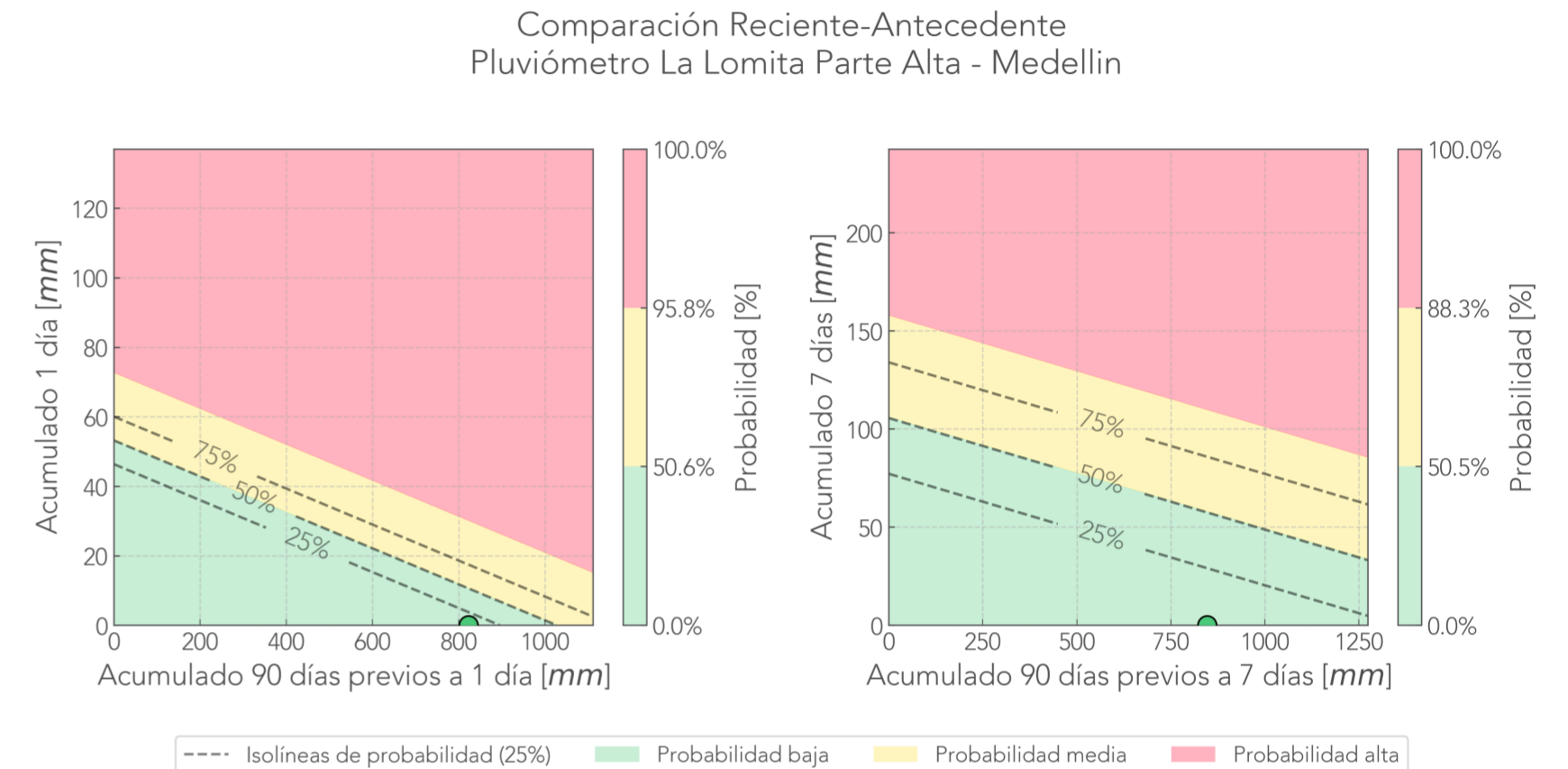
Deslizamiento: La Lomita Parte Alta
Pluviómetro 727.
Humedad 731.
Tensiómetro 733.
Nivel 720.



— Humedad del suelo [%] — Precipitación [mm/hora]
 Muy Bajo Bajo Normal Alto Muy Alto

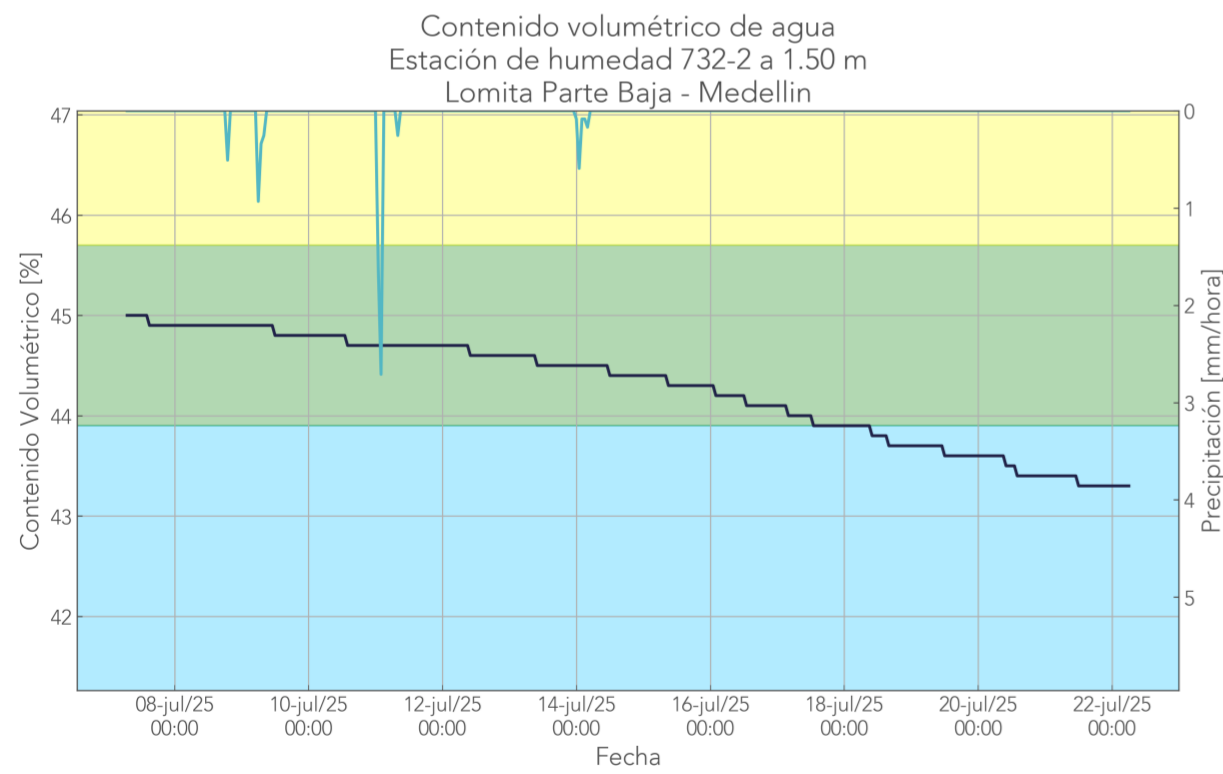
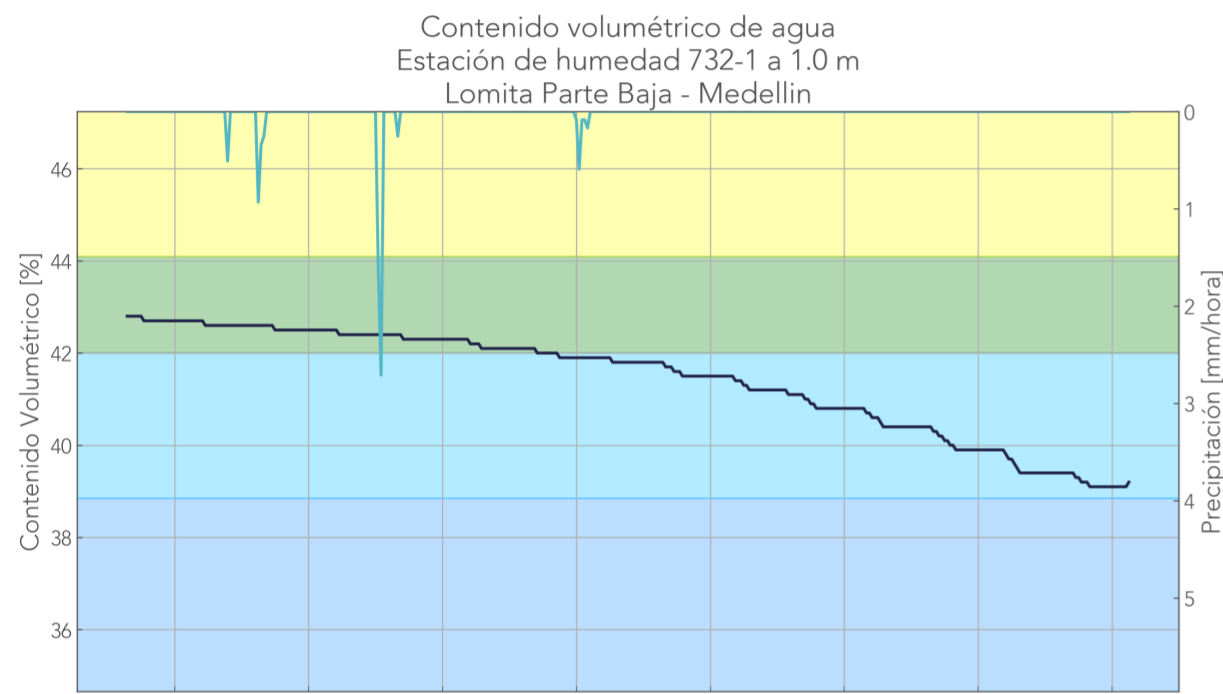


■ Nivel seguro ■ Inundación menor
 ■ Precaución ■ Inundación mayor

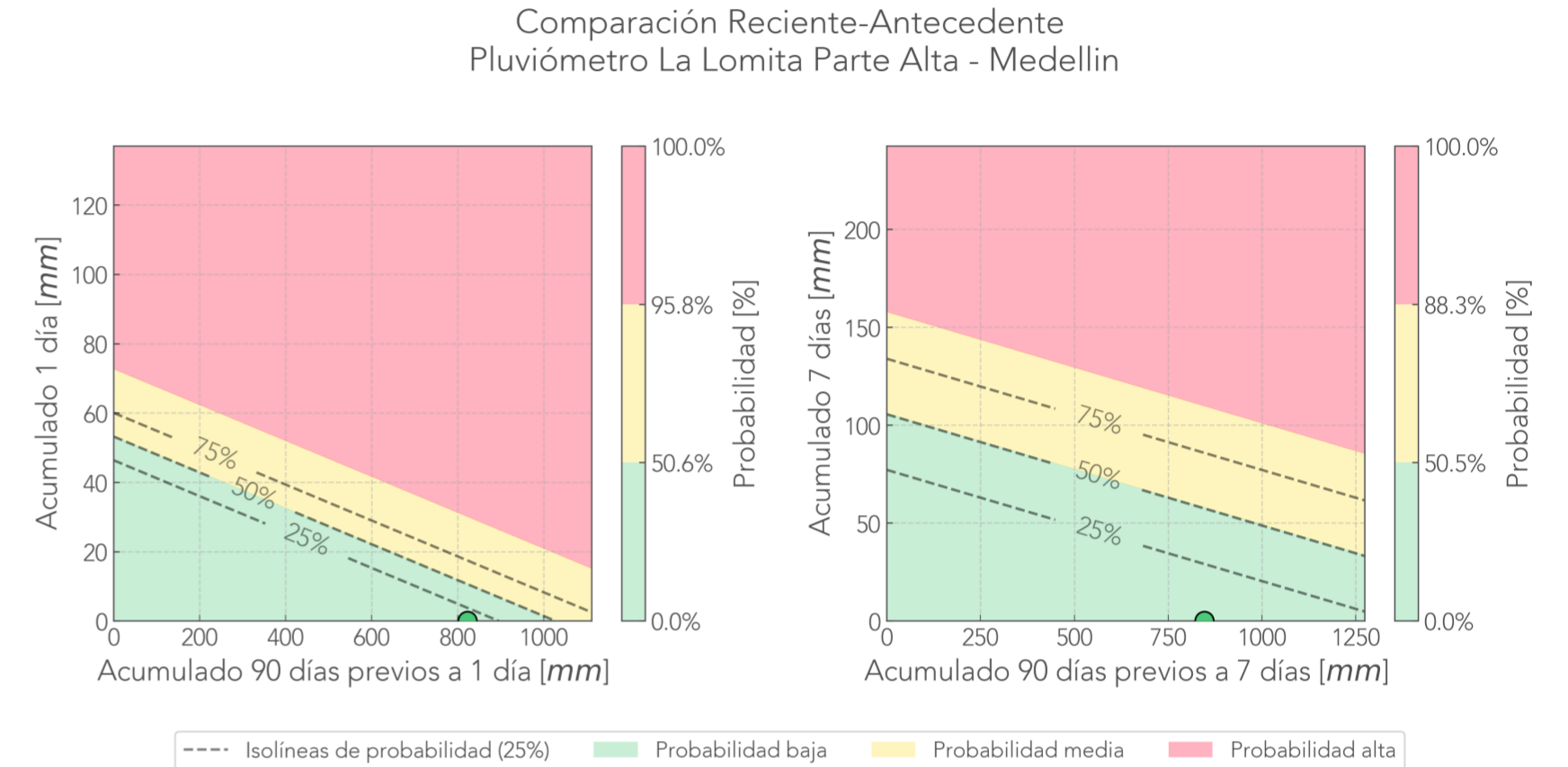
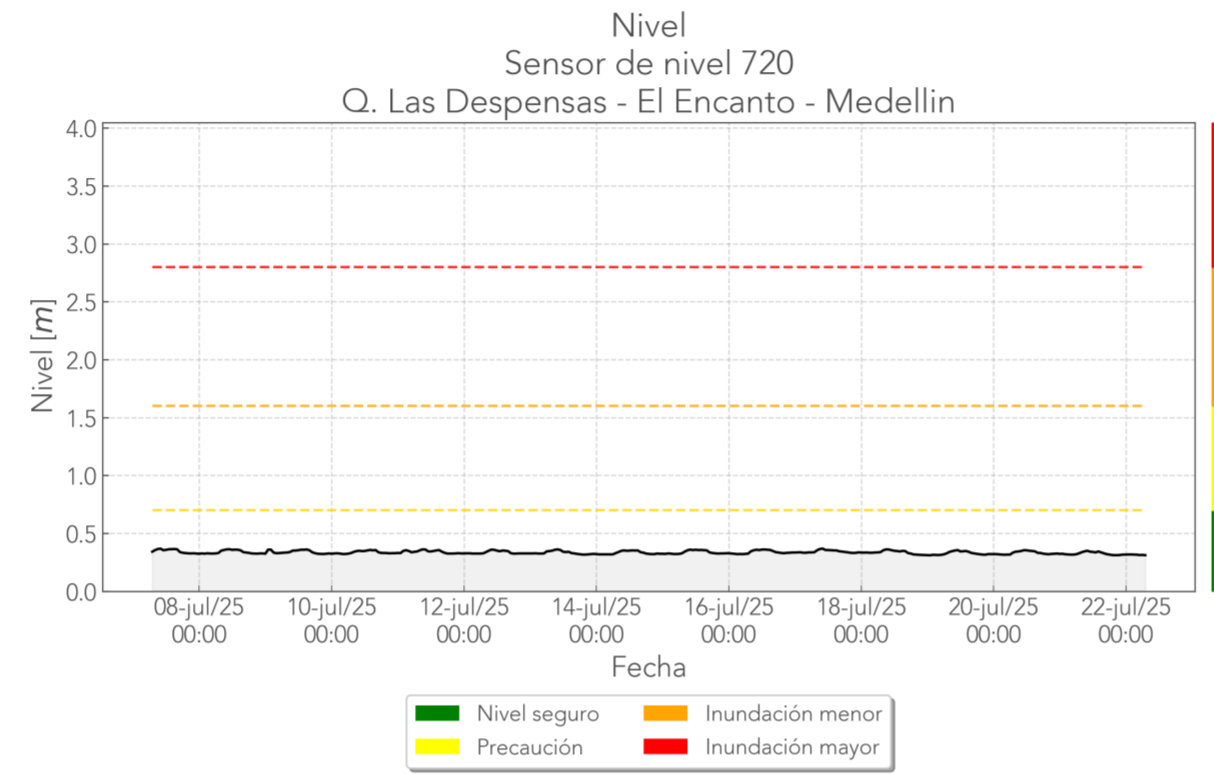


--- Isolíneas de probabilidad (25%) — Probabilidad baja — Probabilidad media — Probabilidad alta

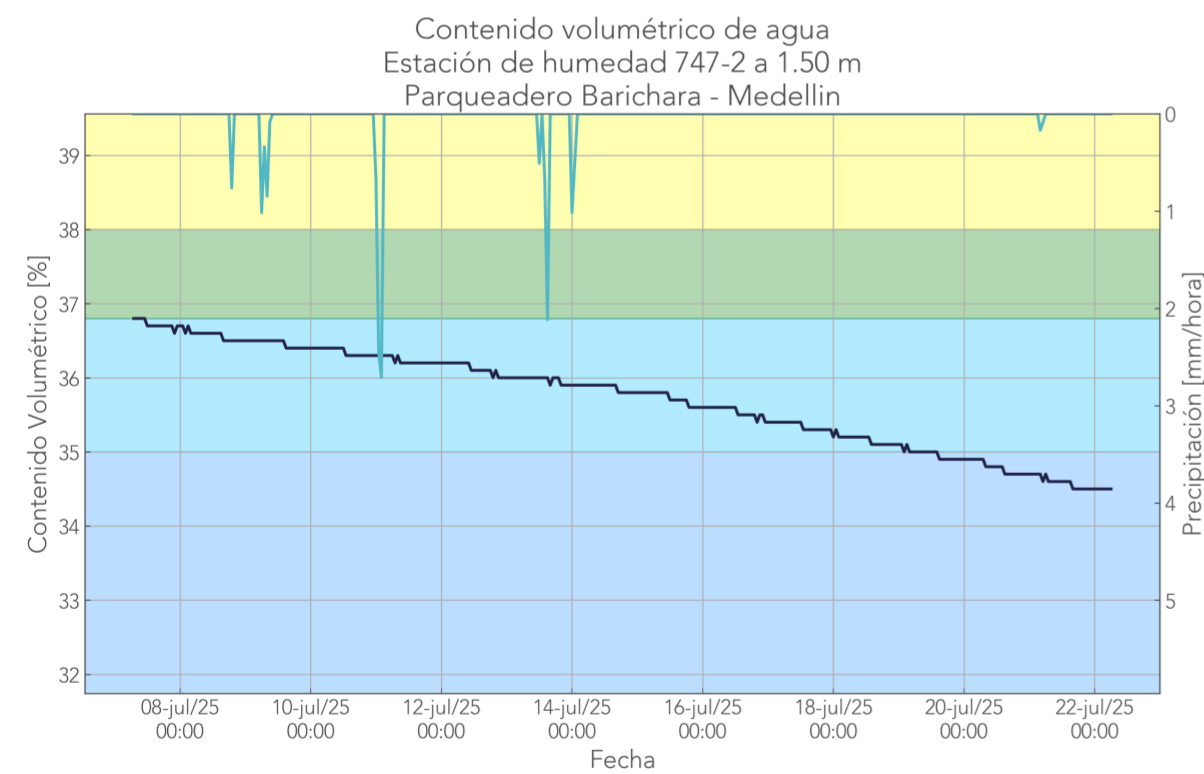
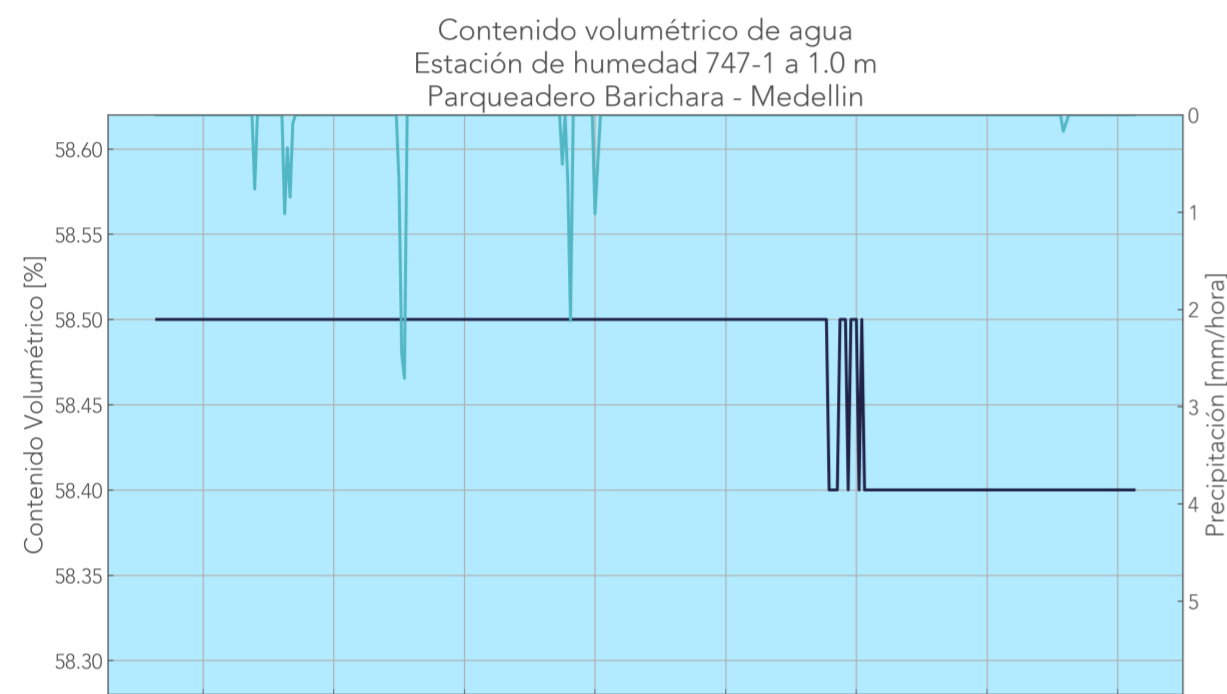
Deslizamiento: La Lomita Parte Baja
Pluviómetro 727.
Humedad 732.
Tensiómetro 734. 23h saturadas.
Nivel 720.



— Humedad del suelo [%] — Muy Bajo — Normal — Muy Alto
— Precipitación [mm/hora] — Bajo — Alto

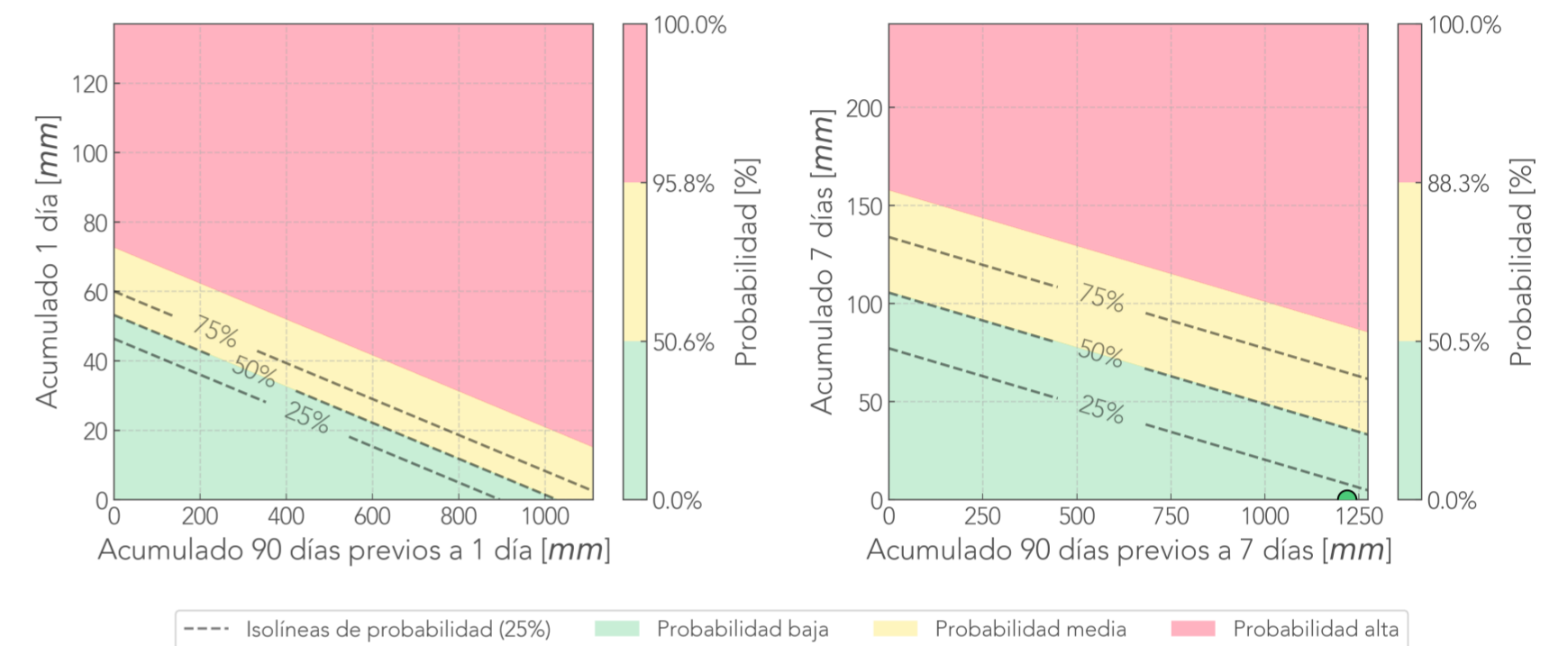


Deslizamiento: Parqueadero Barichara
 Pluviómetro 744.
 Acelerómetro 749.
 Humedad 747.
 Tensiómetro 748. 23h saturadas.

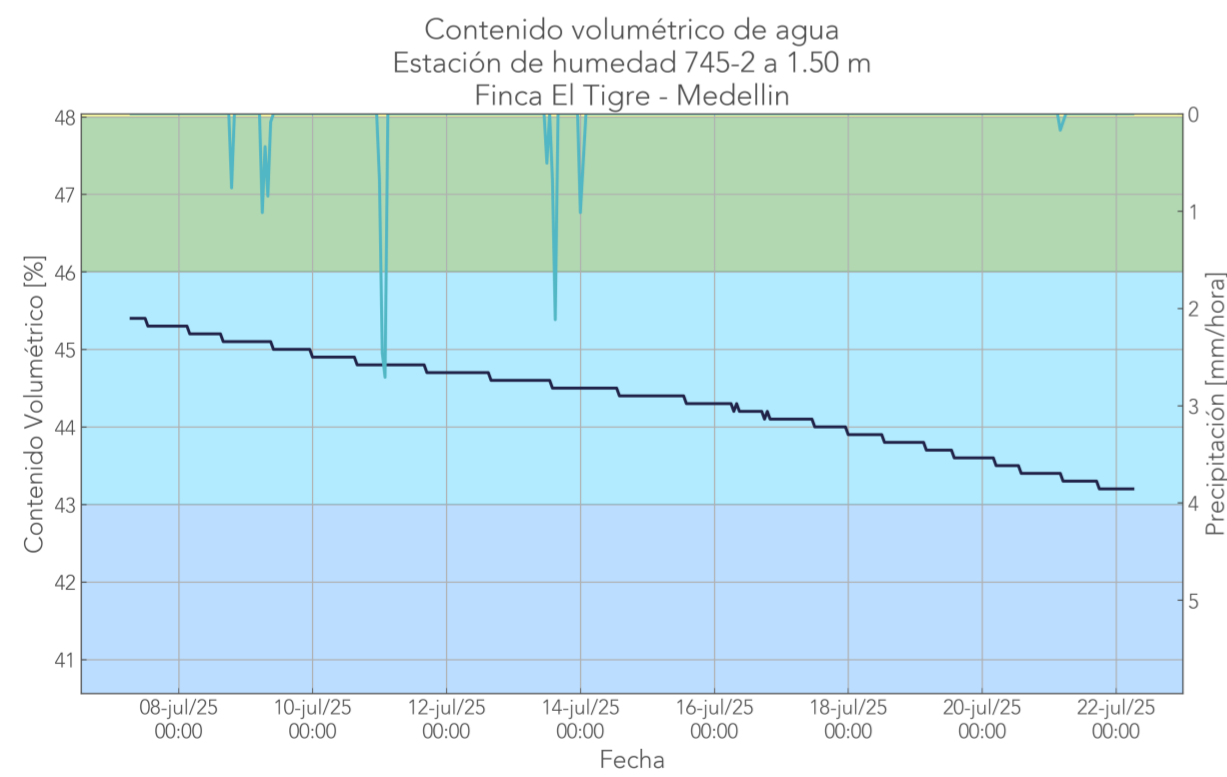
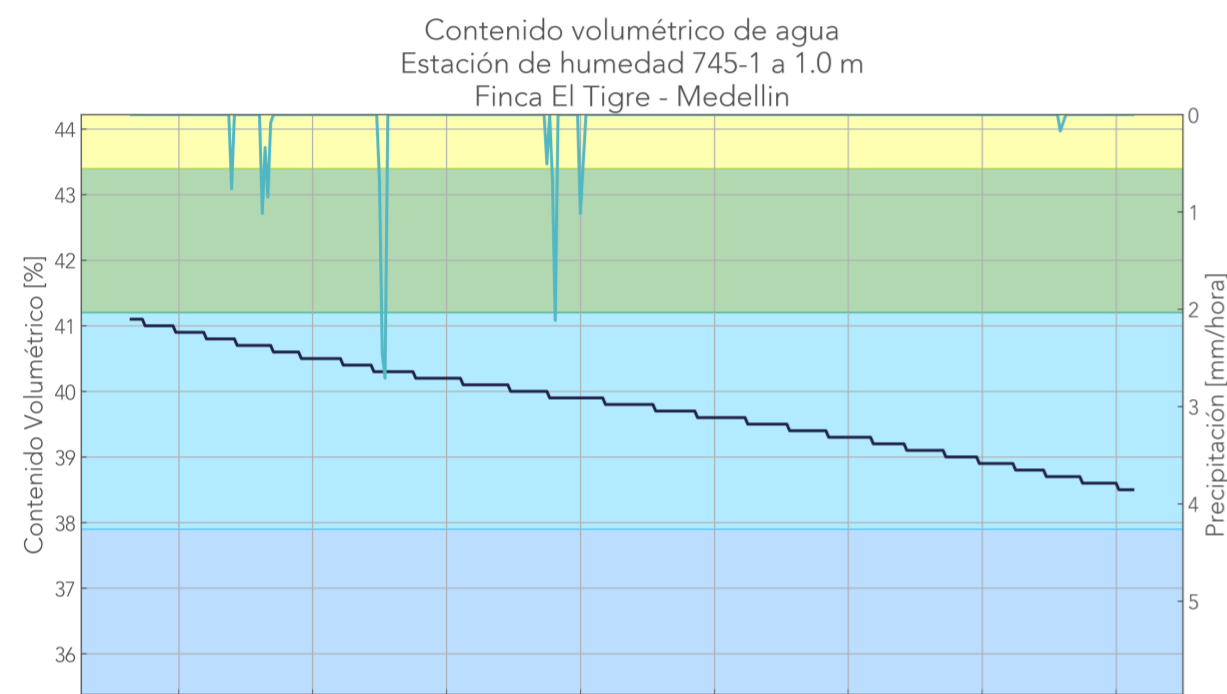


— Humedad del suelo [%] ■ Muy Bajo ■ Normal ■ Muy Alto
 — Precipitación [mm/hora] ■ Bajo ■ Alto

Comparación Reciente-Antecedente
Pluviómetro Parqueadero Barichara - Medellín

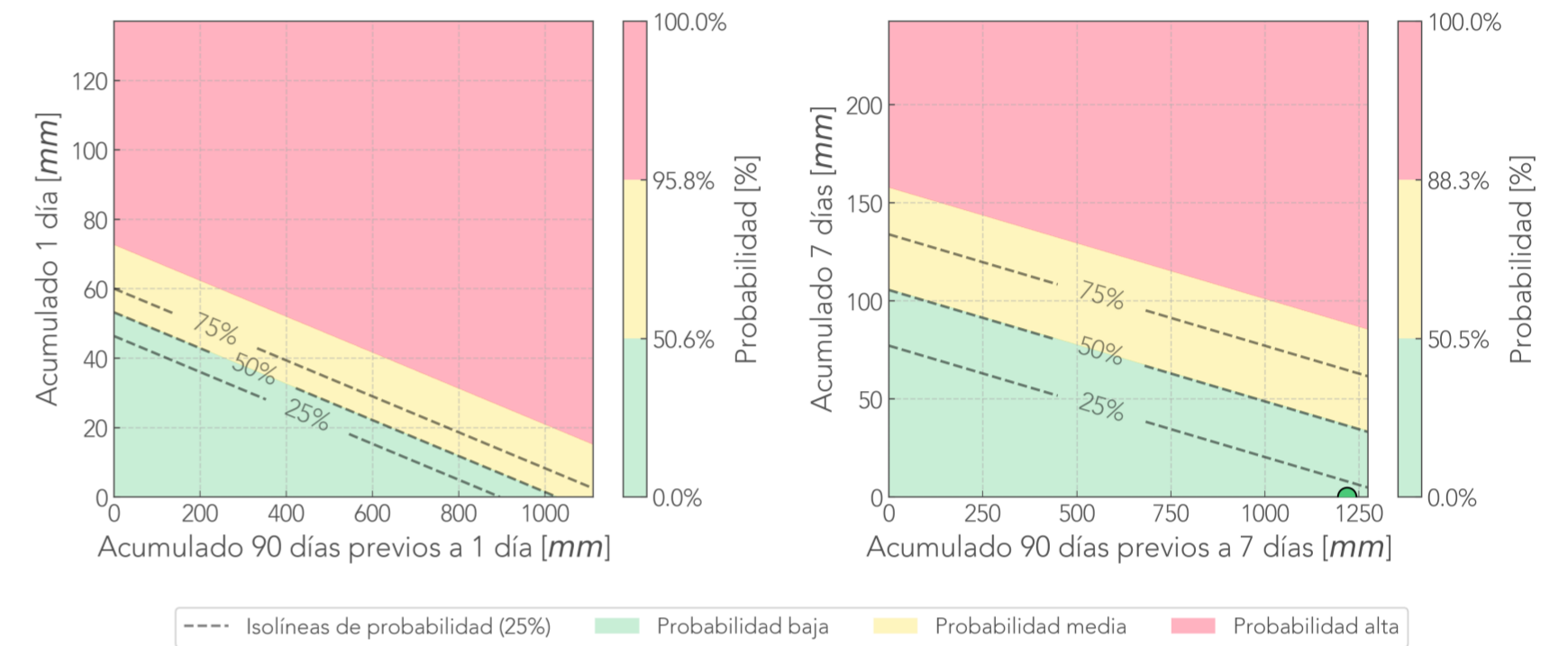


Deslizamiento: Finca el Tigre
Pluviómetro 744.
Humedad 745.
Tensiómetro 746.

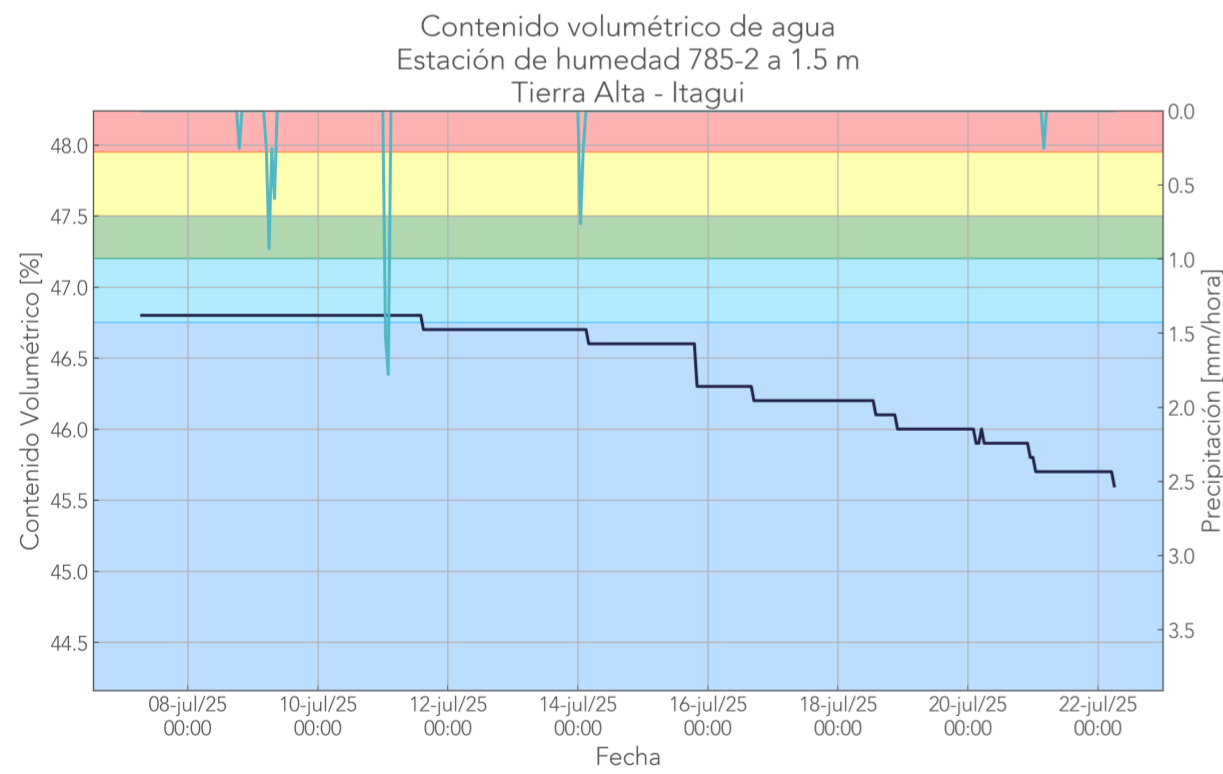
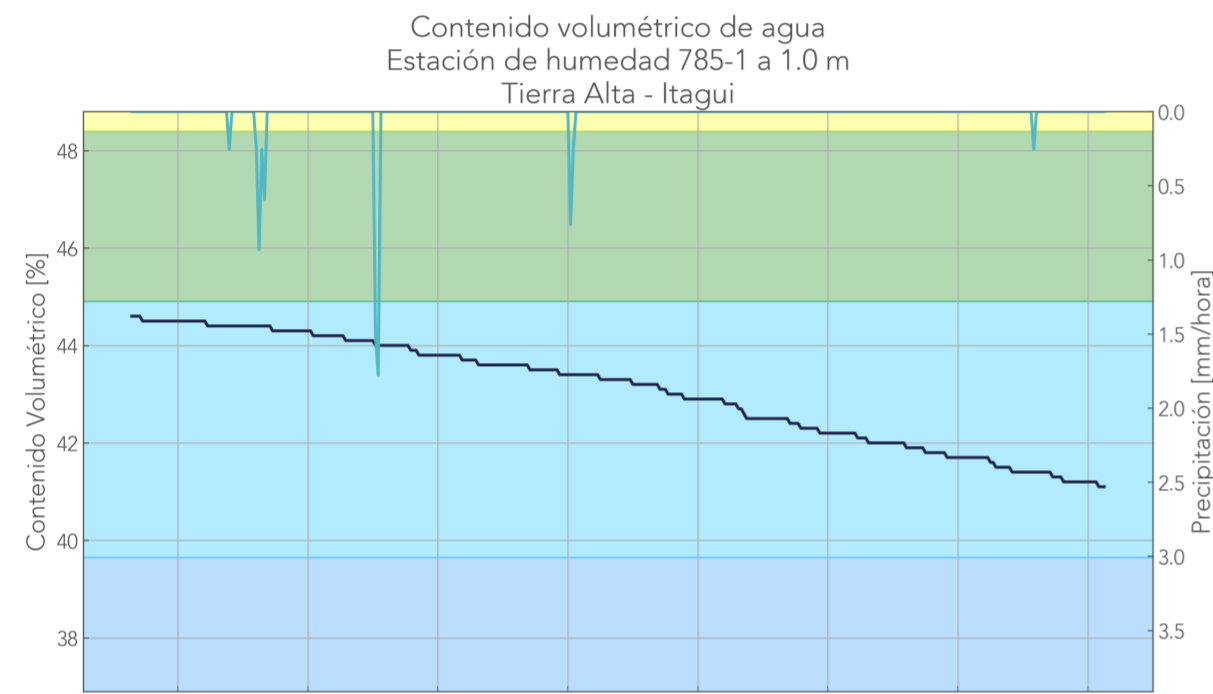


— Humedad del suelo [%] ■ Muy Bajo ■ Normal ■ Muy Alto
— Precipitación [mm/hora] ■ Bajo ■ Alto

Comparación Reciente-Antecedente
Pluviómetro Parqueadero Barichara - Medellín

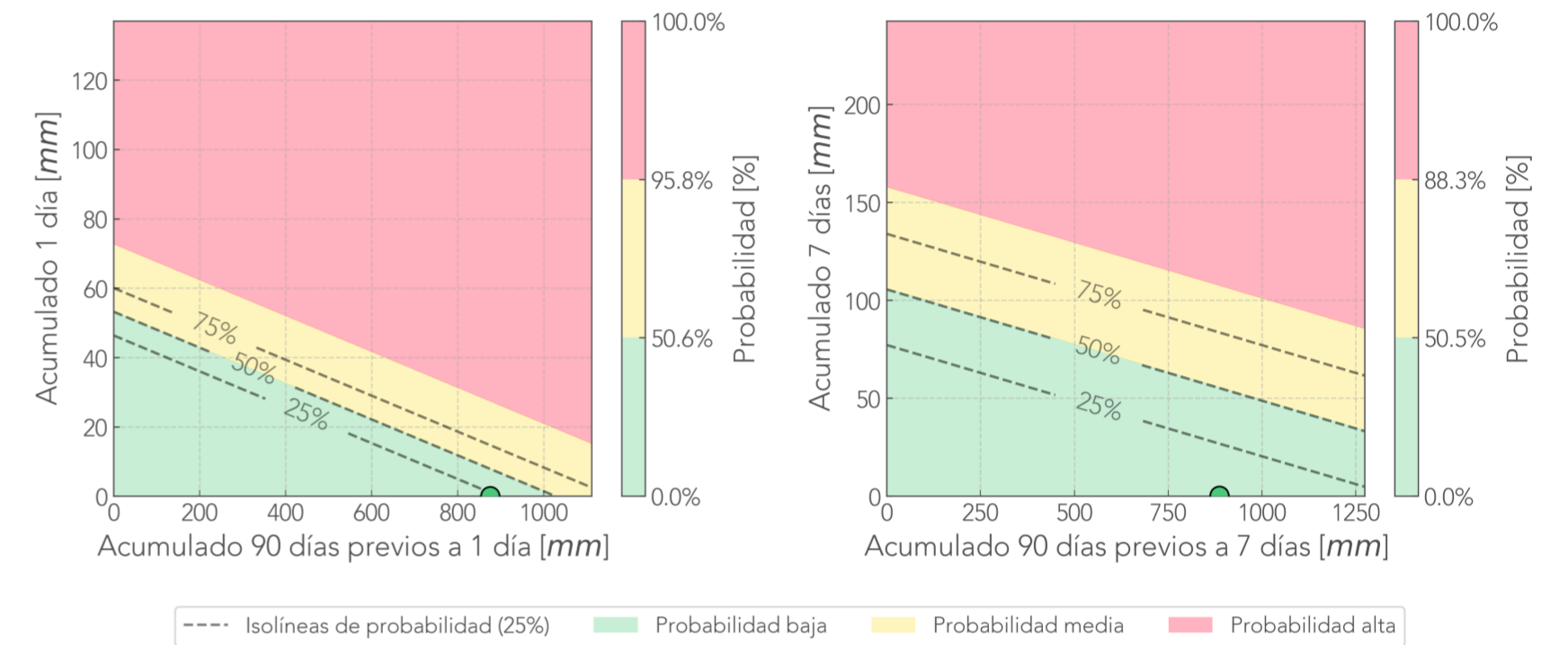


Deslizamiento: Tierra Alta
Pluviómetro 780.
Humedad 785.
Tensiómetro 786. 23h saturadas.

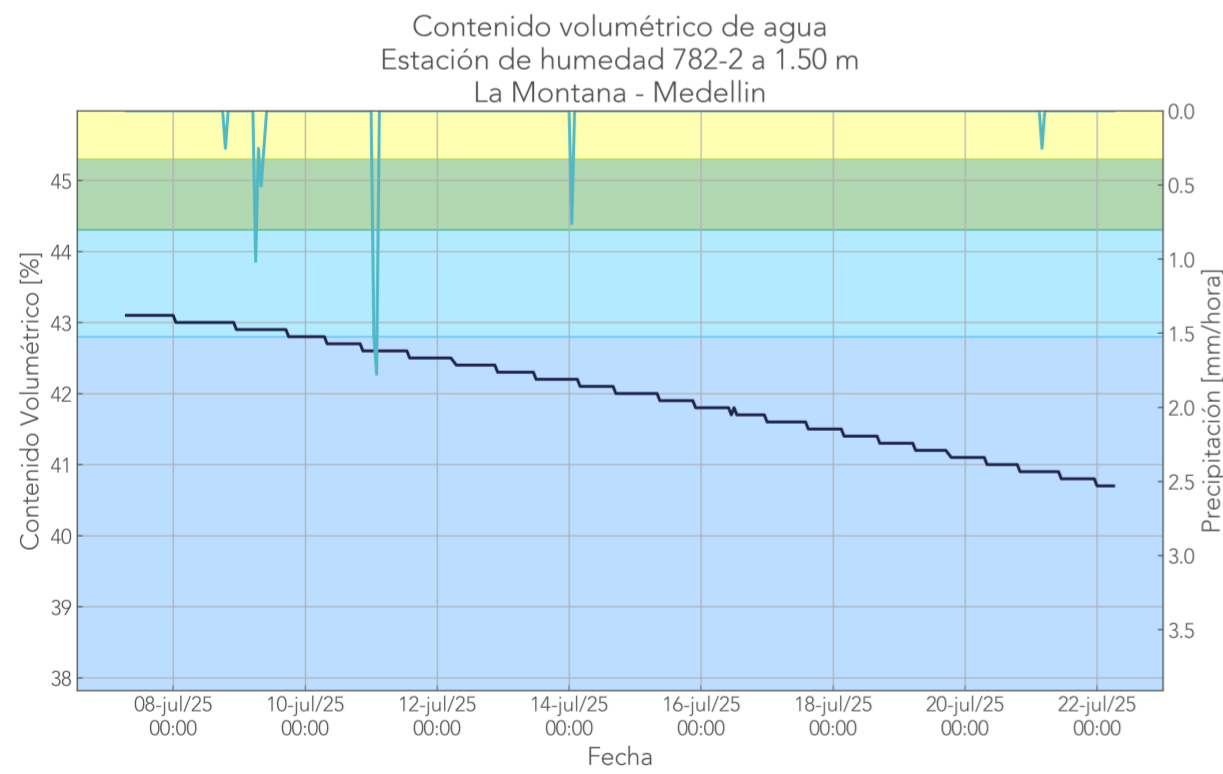
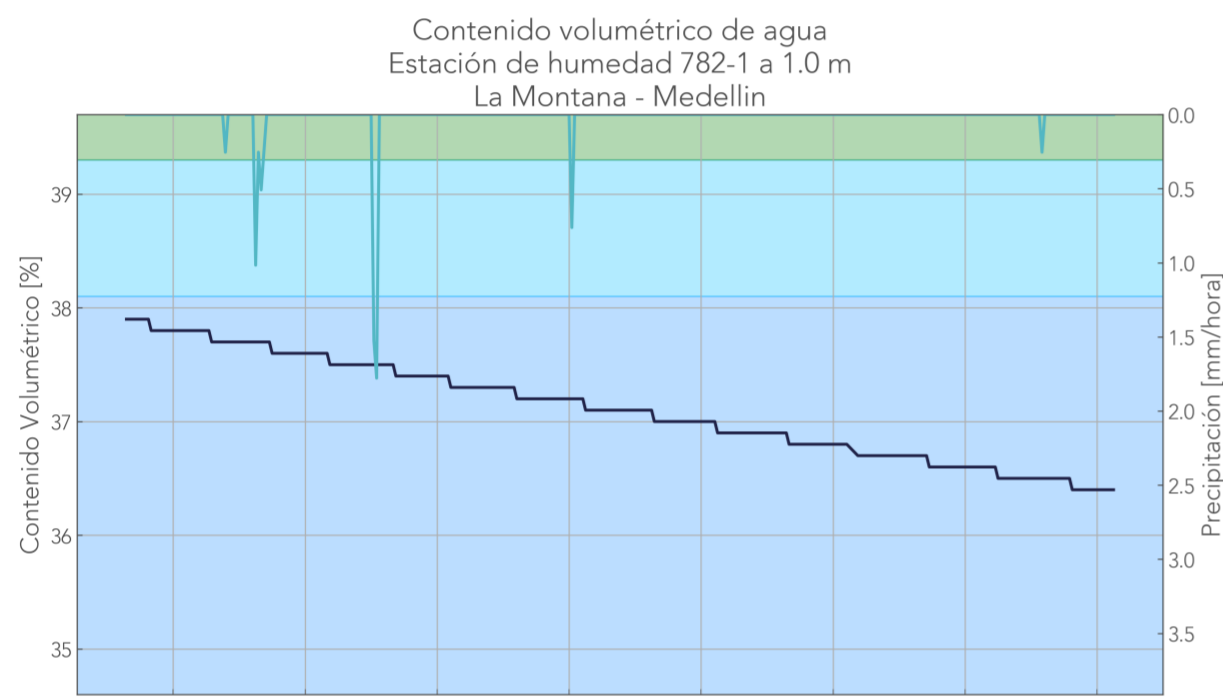


— Humedad del suelo [%] — Precipitación [mm/hora]
 ■ Muy Bajo ■ Bajo ■ Normal ■ Alto
 ■ Muy Bajo ■ Bajo ■ Normal ■ Muy Alto

Comparación Reciente-Antecedente
Pluviómetro Tierra Alta - Medellín

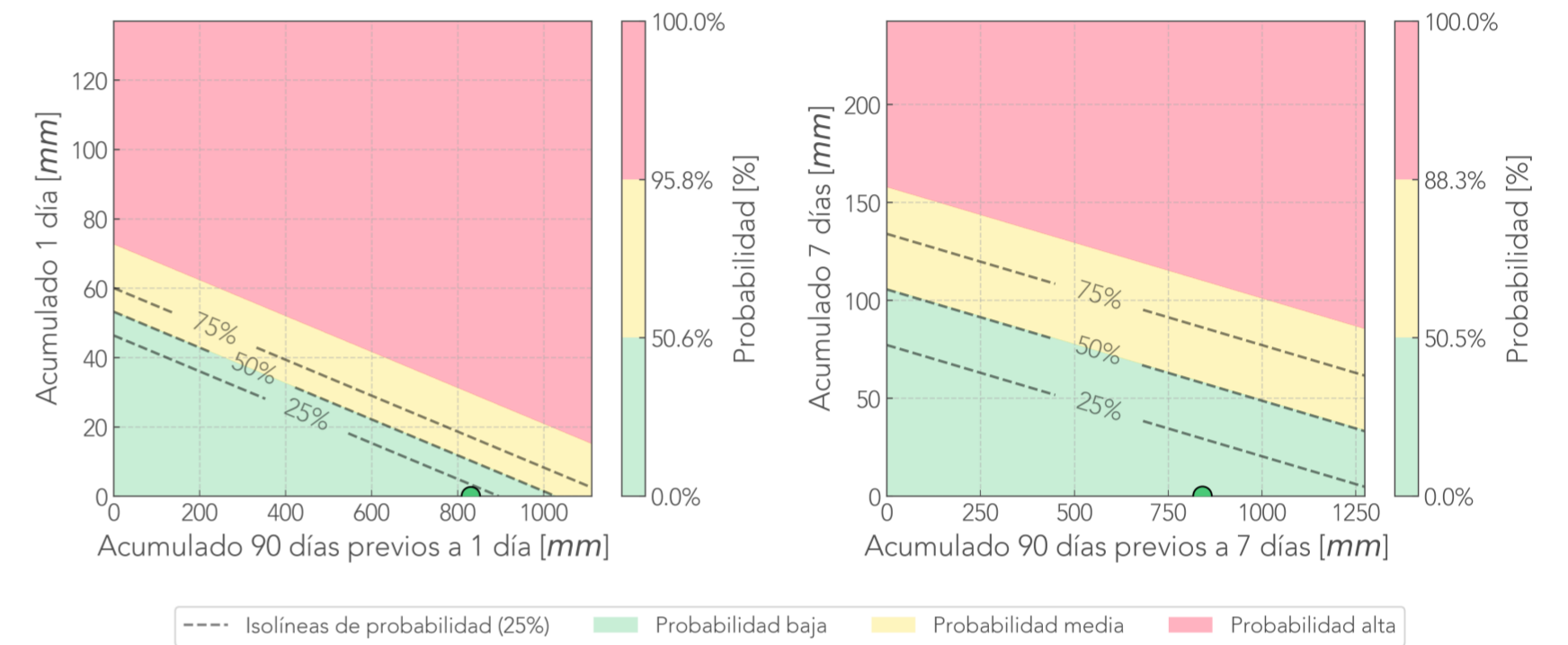


Deslizamiento: La Montana
Pluviómetro 781.
Humedad 782.
Tensiómetro 783.

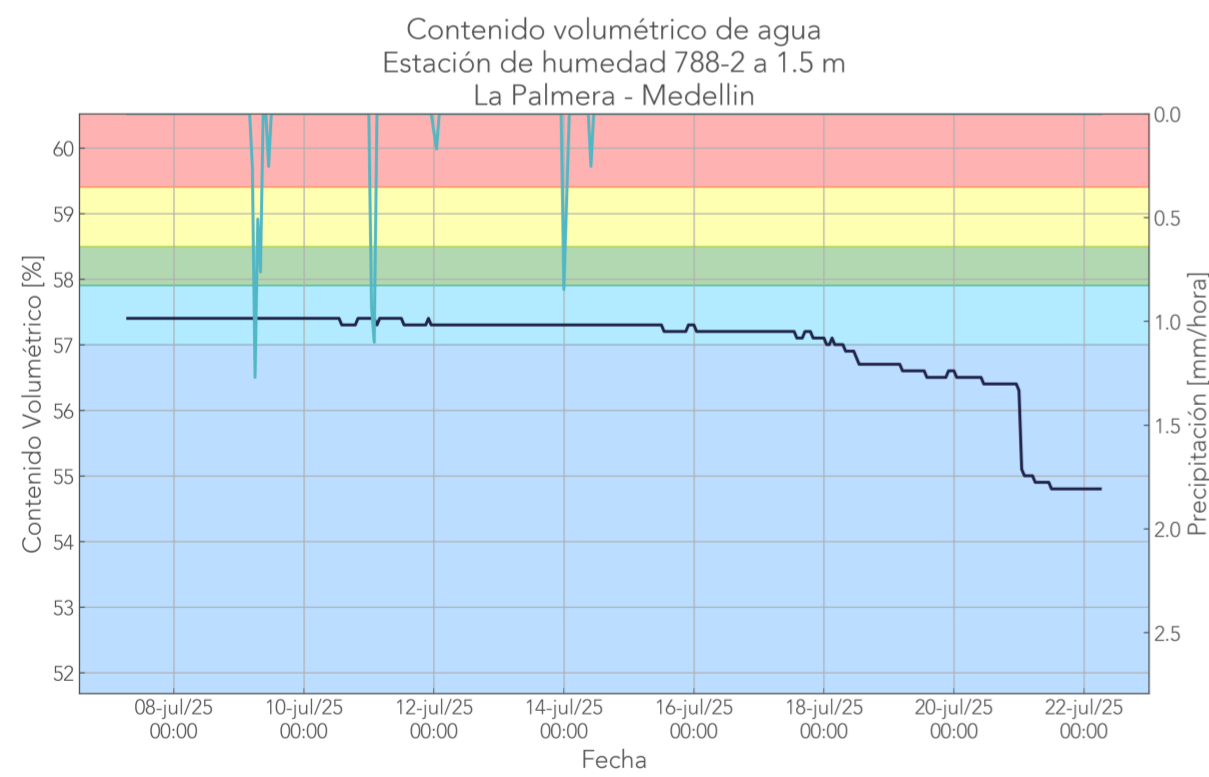
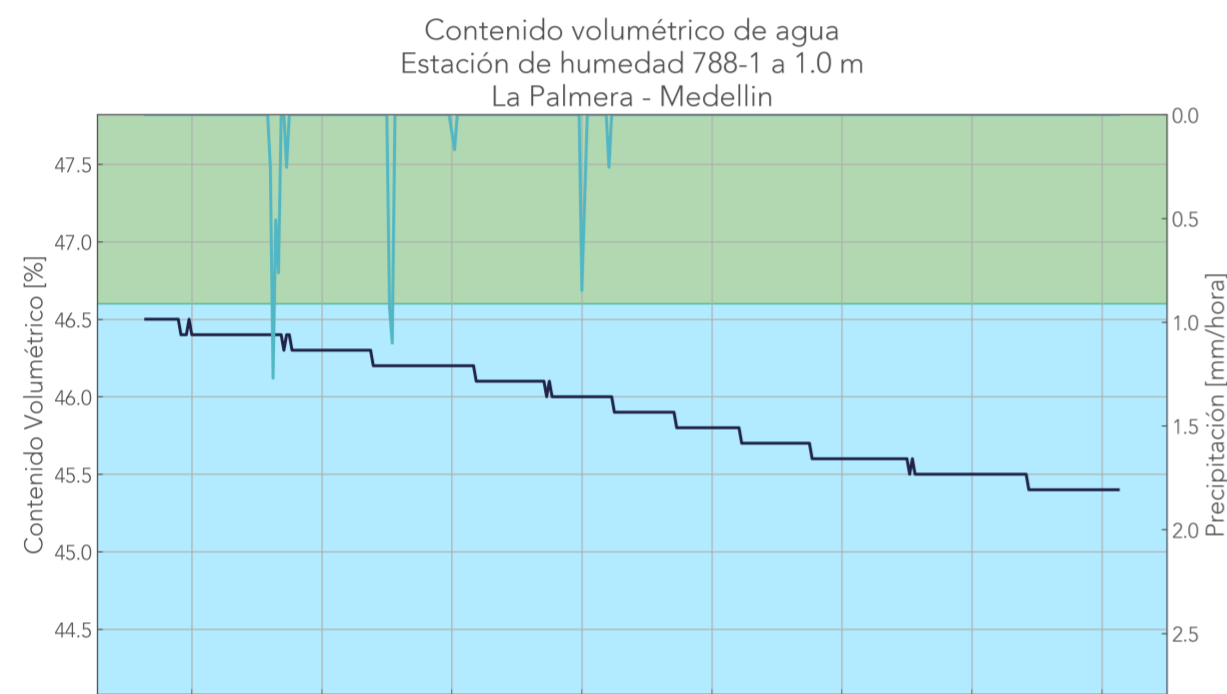


— Humedad del suelo [%] — Precipitación [mm/hora]
 ■ Muy Bajo ■ Bajo ■ Normal ■ Alto
 ■ Muy Alto

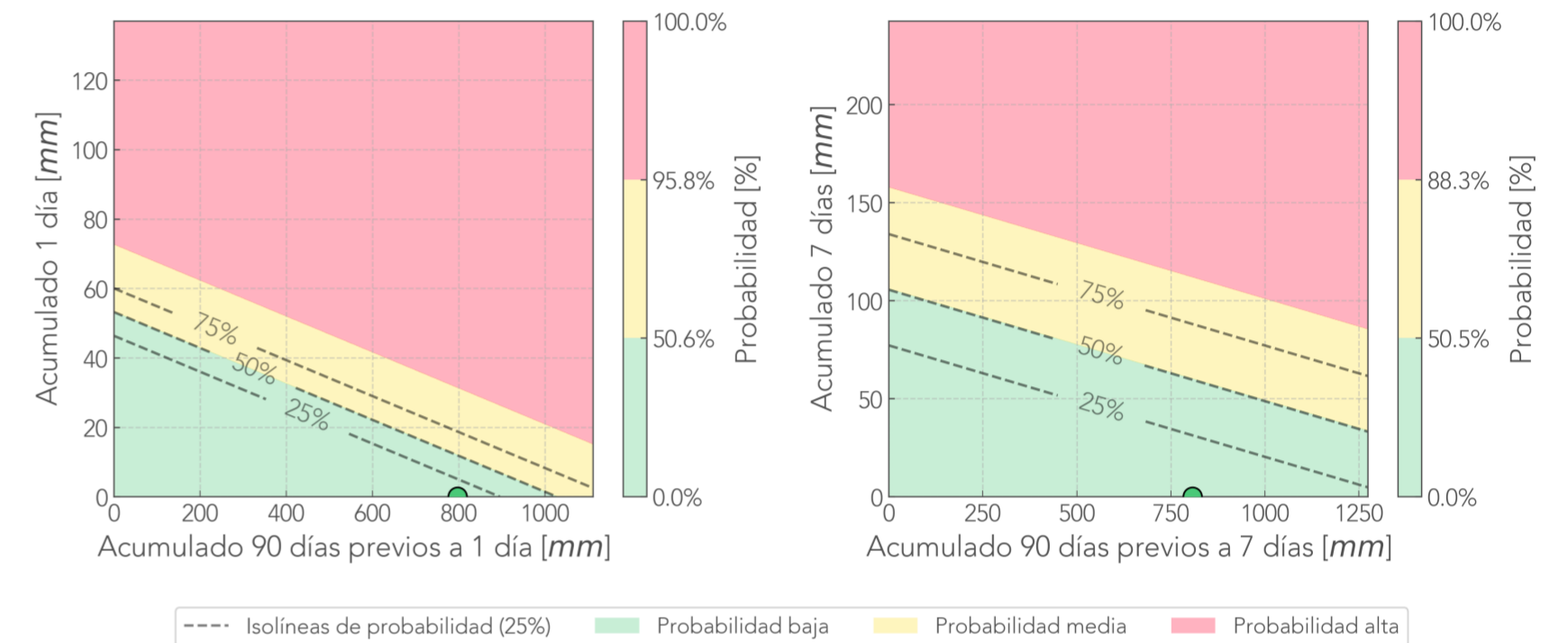
Comparación Reciente-Antecedente
Pluviómetro La Montana - Medellín



Deslizamiento: La Palmera
Pluviómetro 787.
Humedad 788.
Tensiómetro 790. 23h saturadas.



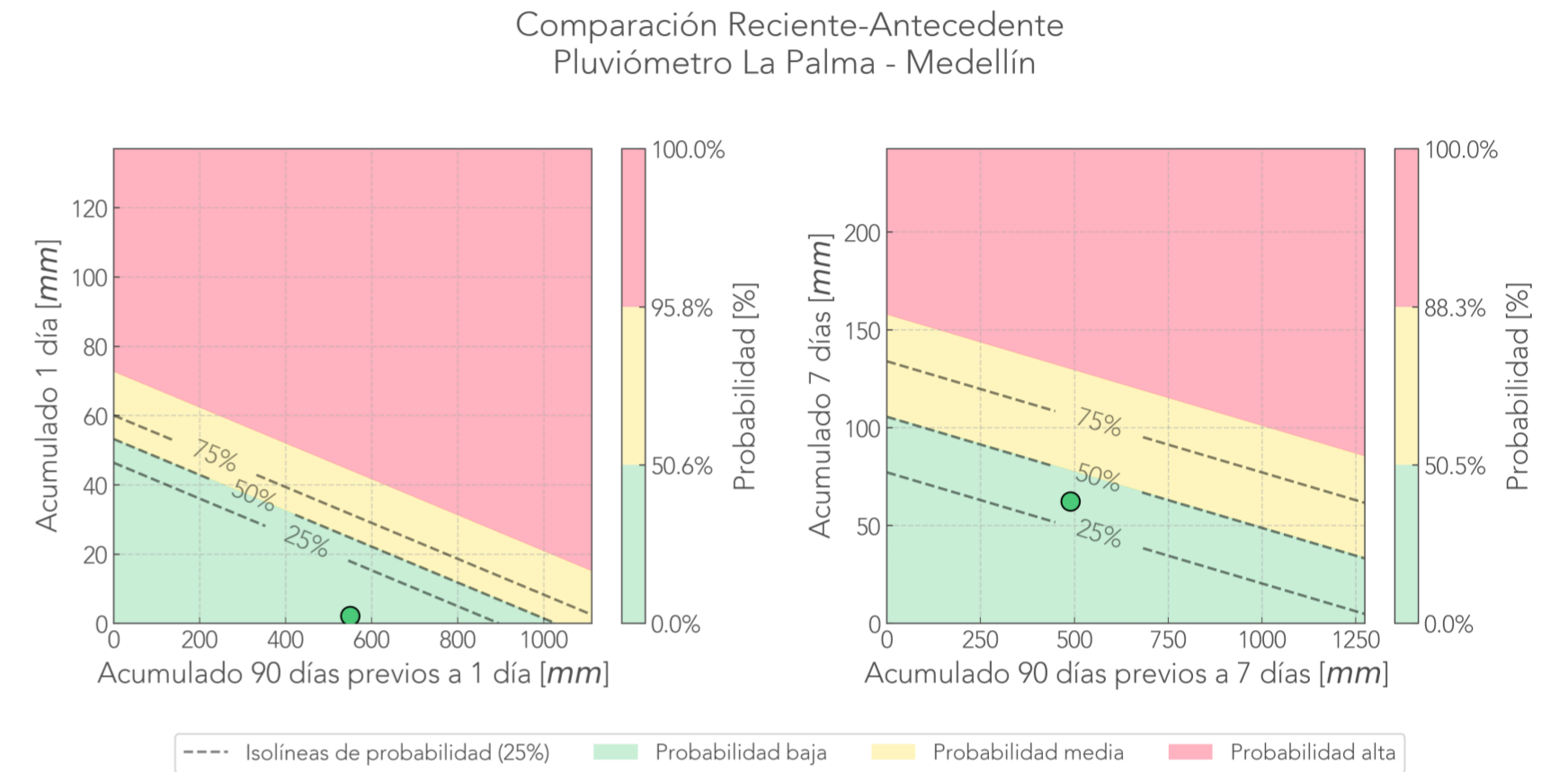
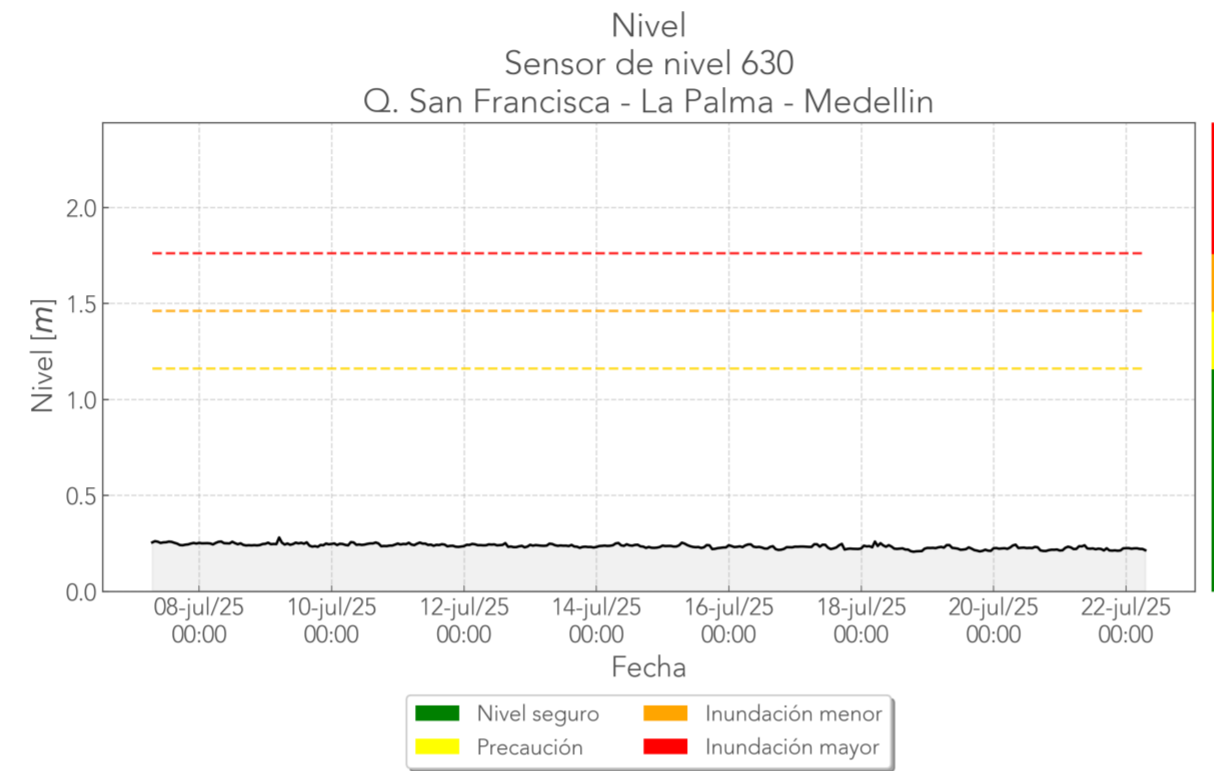
Comparación Reciente-Antecedente
Pluviómetro La Palmera - Medellín



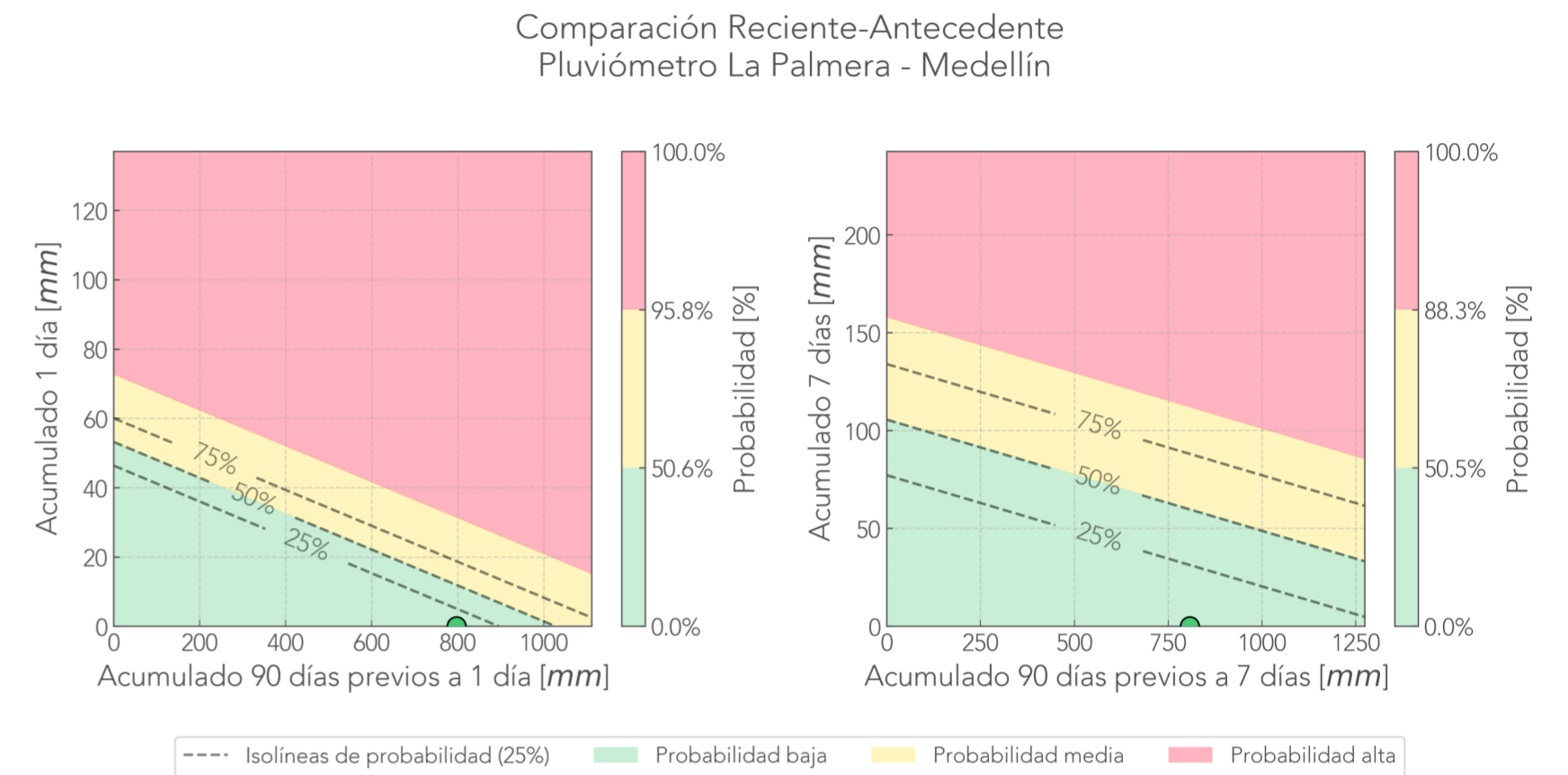
Informe de monitoreo: La Palma

Fecha de reporte:
22-jul-25

Deslizamiento: La Palma
 Pluviómetro 798. Baja transmisión (45.0%)
 Humedad 799. Error en consulta.
 Tensiómetro 800. Error en consulta.
 Nivel 630.



Deslizamiento: Los Balsos
Pluviómetro 787.
Cámara Los_Balsos.



Última foto



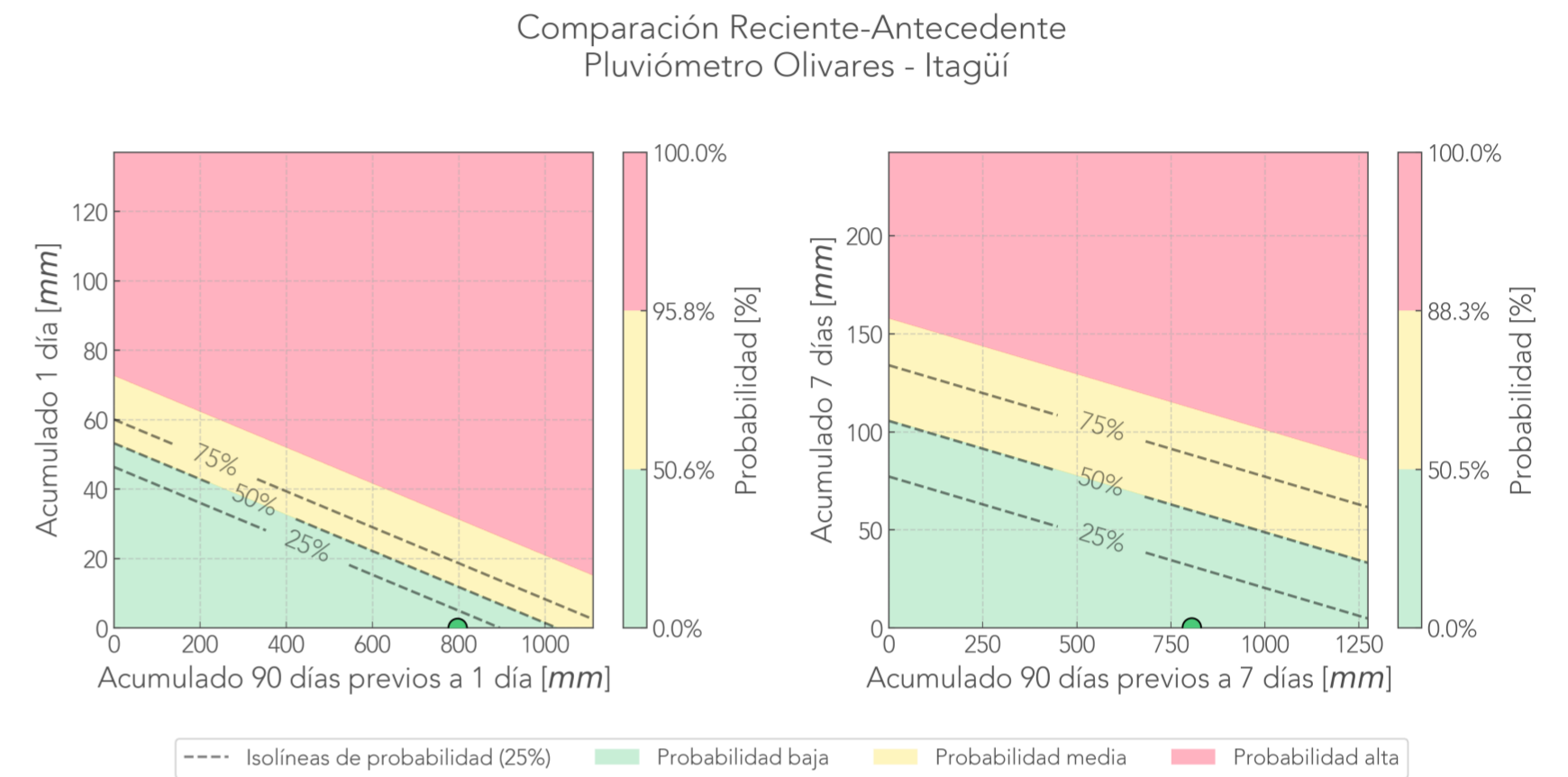
24 horas antes



7 días antes



Deslizamiento: Olivares
Pluviómetro 19.
Cámara Olivares.



Última foto



24 horas antes



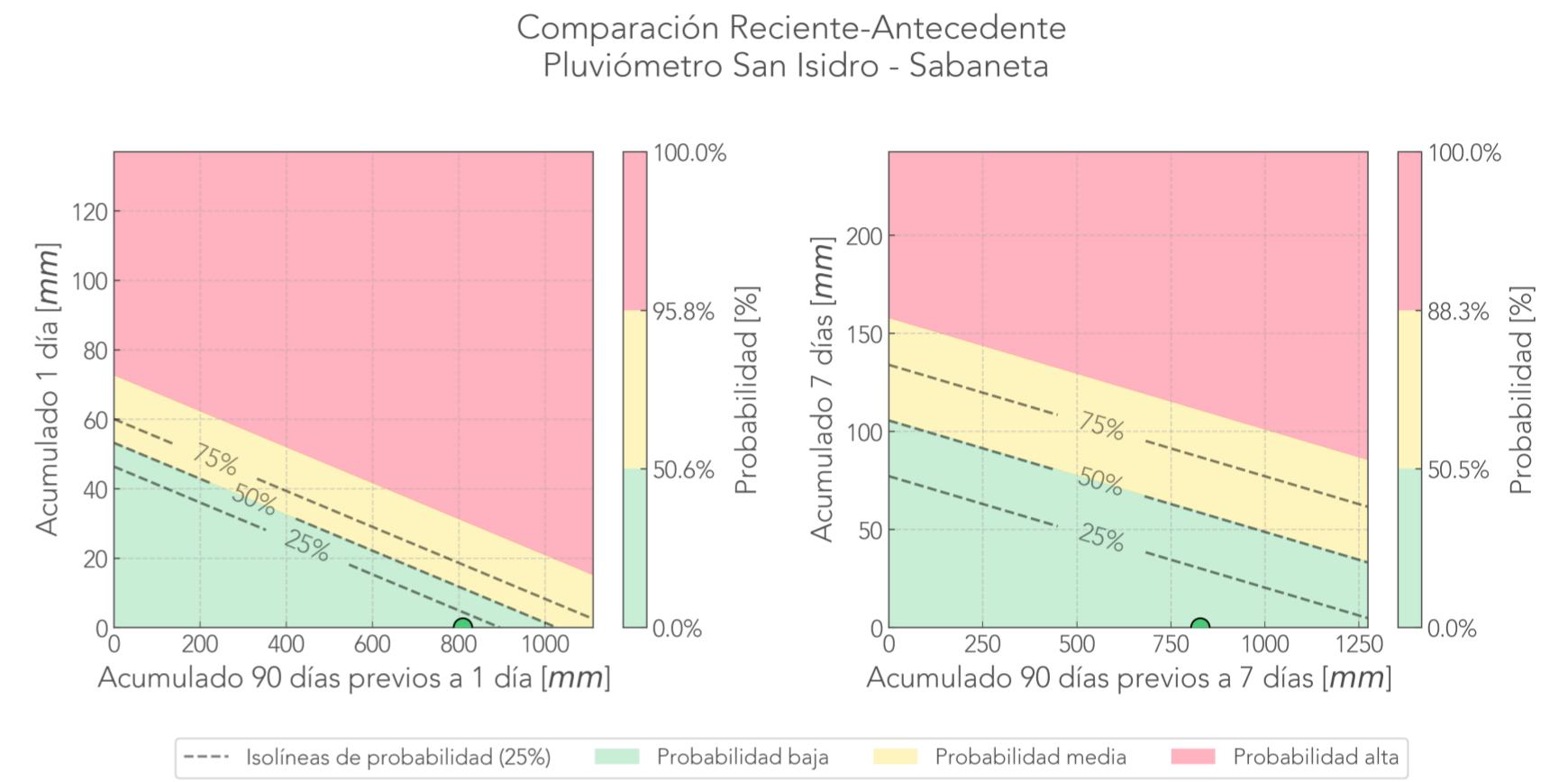
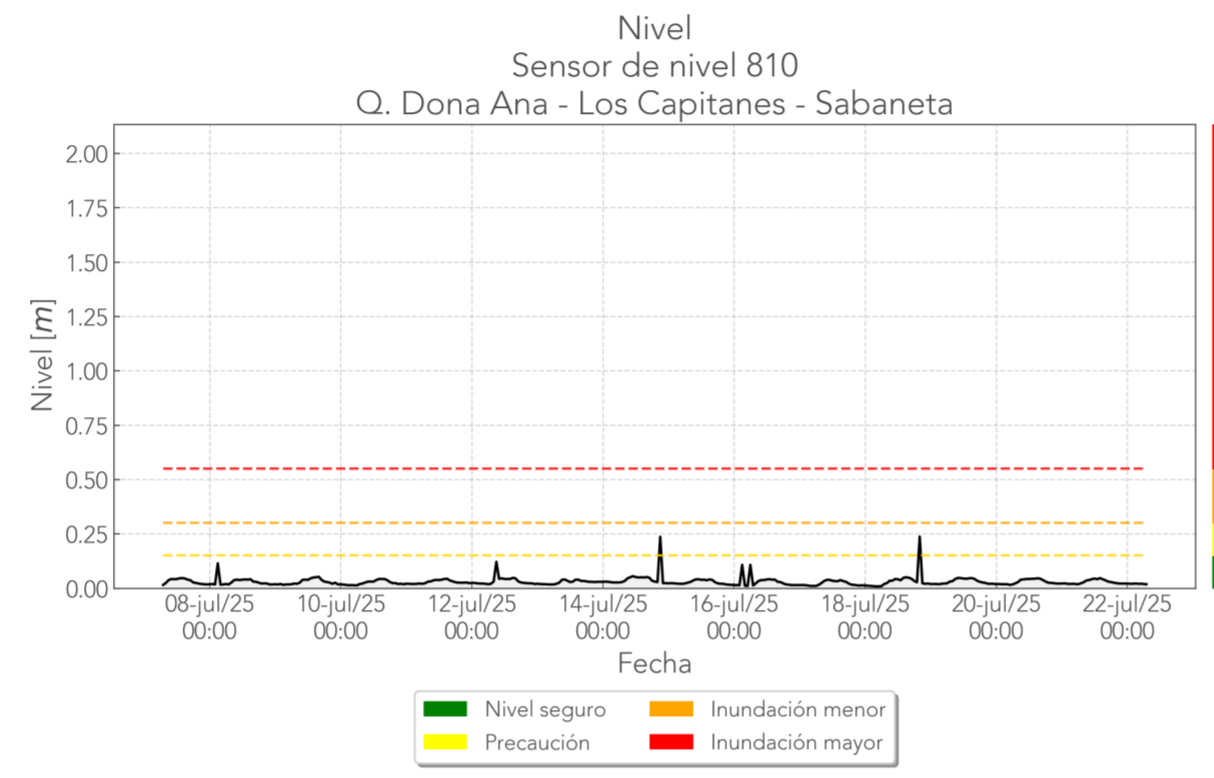
7 días antes



Informe de monitoreo: San Isidro

Fecha de reporte:
22-jul-25

Deslizamiento: San Isidro
Pluviómetro 34.
Cámara San_Isidro.
Nivel 810.



Última foto



24 horas antes

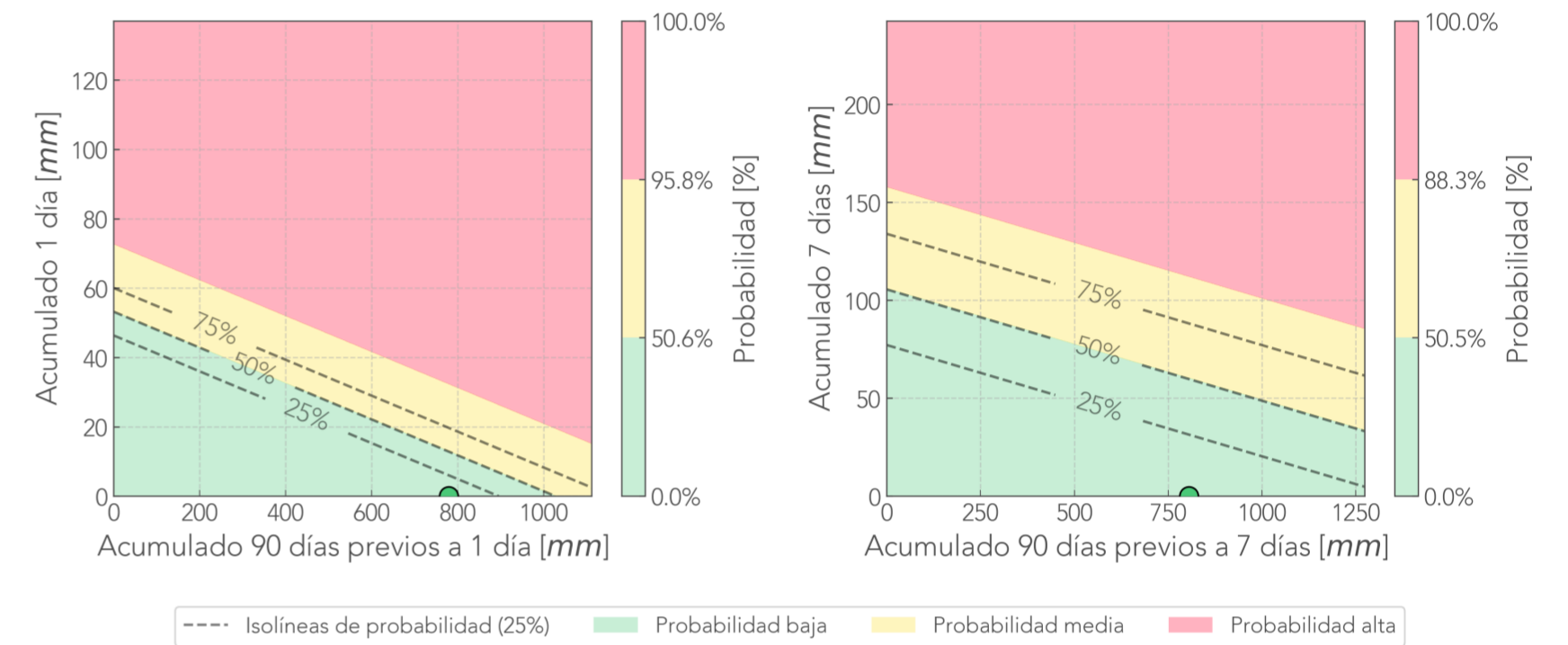


7 días antes



Deslizamiento: Altos De Oriente
Pluviómetro 274.
Cámara Altos_De_Oriente.

Comparación Reciente-Antecedente
Pluviómetro Altos De Oriente - Bello



Última foto



24 horas antes



7 días antes

