



Este es un reporte de monitoreo de las 24h
antecedentes de los sitios críticos.
Fue generado automáticamente.

Geotecnia - SIATA

Deslizamiento: Montanita
Pluviómetro 418.

Extensómetro 453: Inactivo.

Acelerómetro 454: Inactivo.

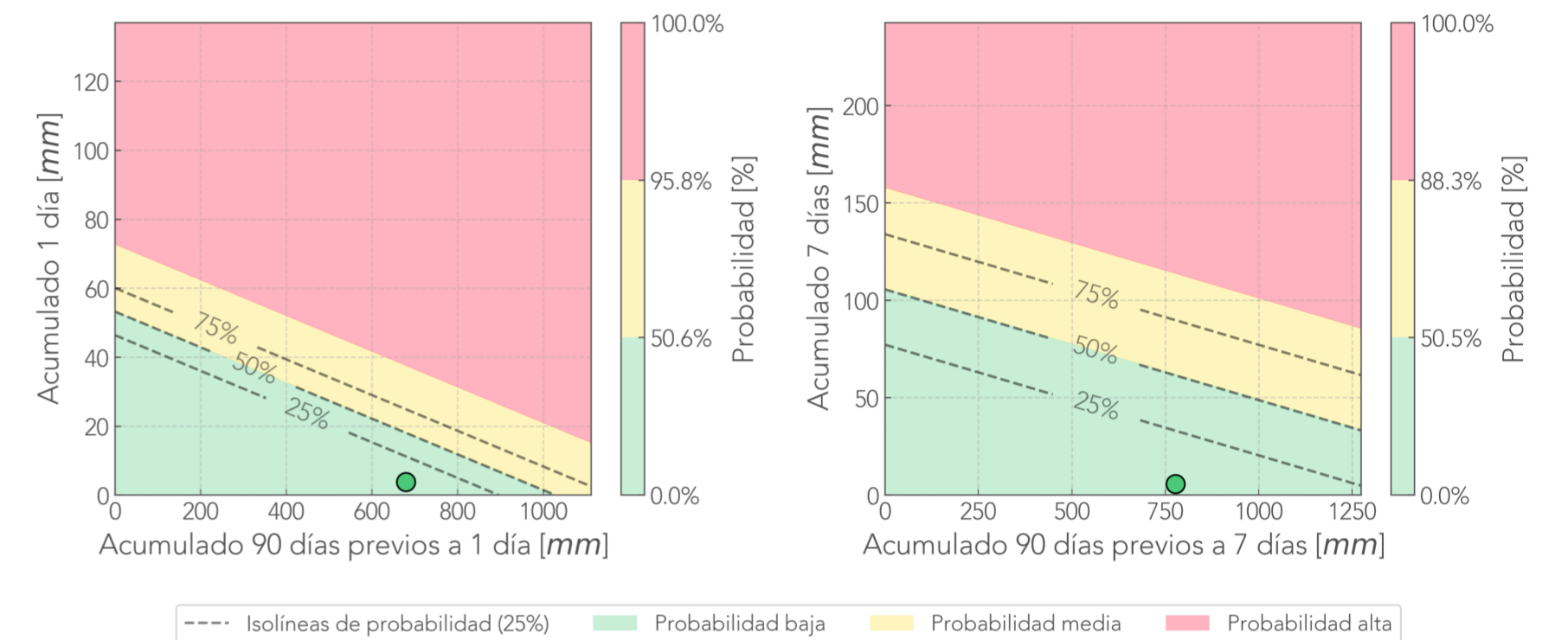
Humedad Suelo 455: Inactivo.

TDR {'TDRNumber': 100305, 'CableNumber': 1}: Inactivo.

TDR {'TDRNumber': 100305, 'CableNumber': 2}: Inactivo.

Cámara Montanita.

Comparación Reciente-Antecedente
Pluviómetro Montanita - Medellín



Última foto



24 horas antes

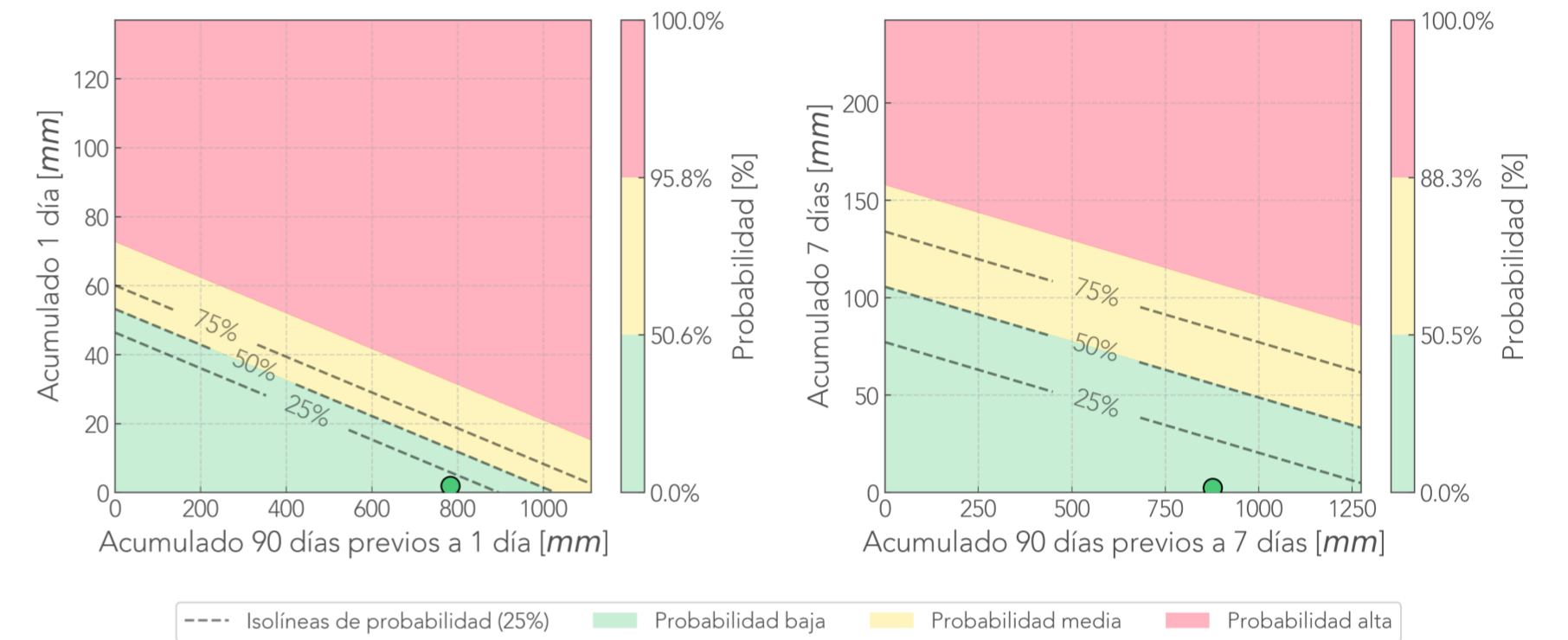


7 días antes



Deslizamiento: Palmitas
Pluviómetro 320.
Cámara Palmitas.

Comparación Reciente-Antecedente
Pluviómetro Palmitas - Medellín



Última foto



24 horas antes



7 días antes





Informe de monitoreo: Pajarito

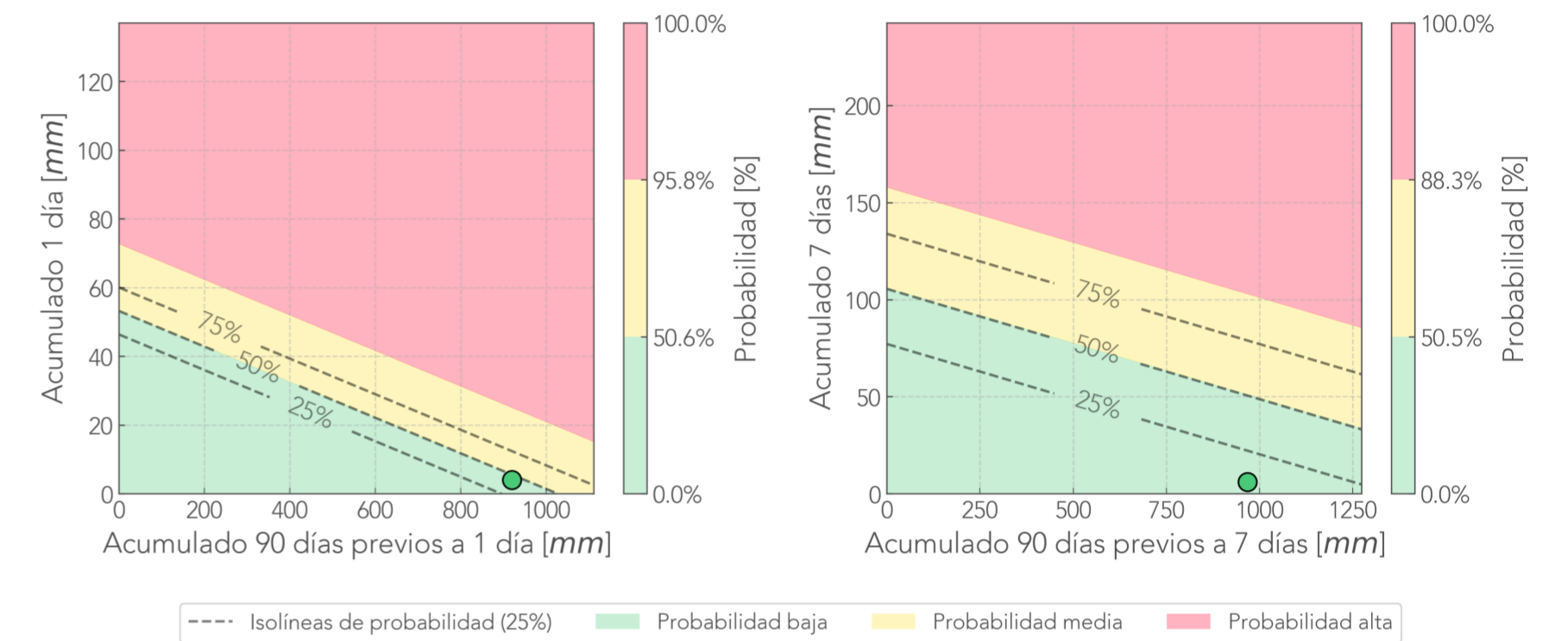
Fecha de reporte:
5-jul-25

Deslizamiento: Pajarito
Pluviómetro 20.

TDR 100479 Cable 1. Error en consulta. Último dato: 2022-06-28 15:00:00

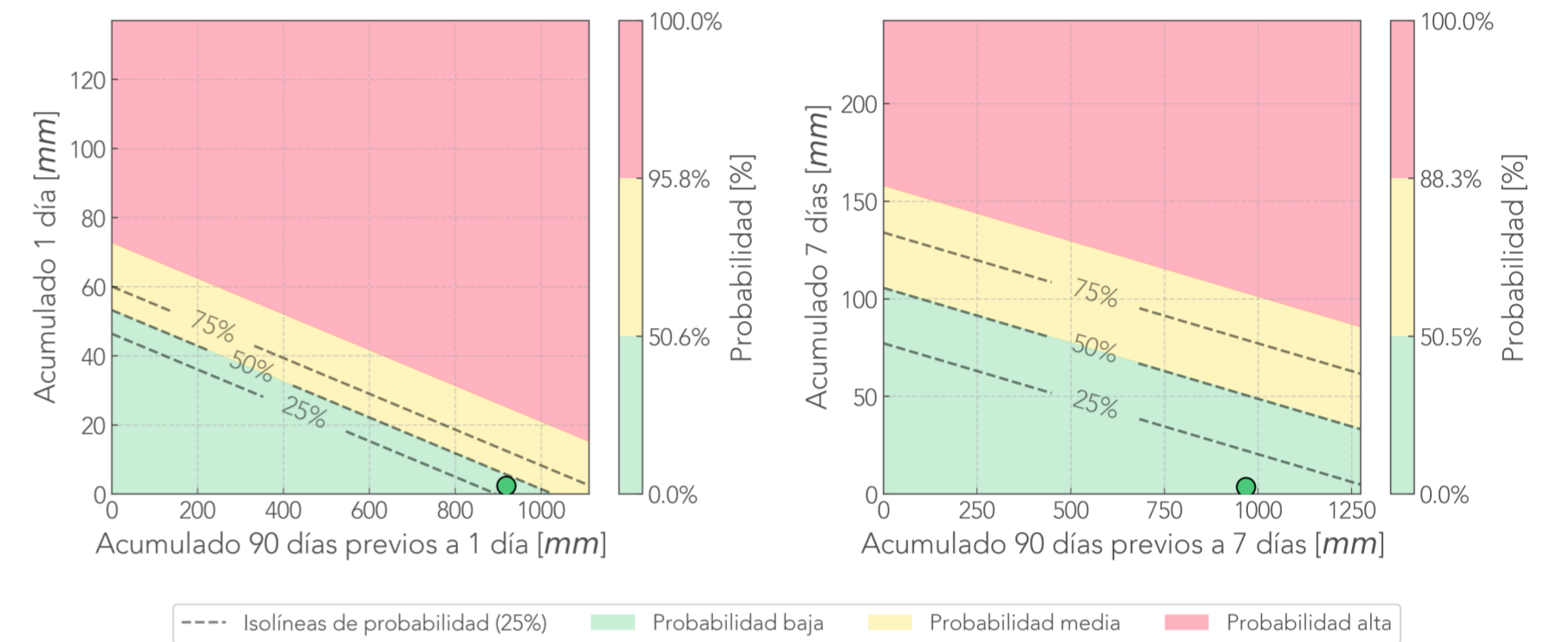
TDR 100479 Cable 2. Error en consulta. Último dato: 2022-06-28 15:01:00

Comparación Reciente-Antecedente
Pluviómetro Pajarito - Medellín



Deslizamiento: Pueblo Viejo
 Pluviómetro 420.
 Extensómetro 556: Inactivo.
 Acelerómetro 557: Inactivo.
 HumedadSuelo 555: Inactivo.
 TDR {'TDRNumber': 100313, 'CableNumber': 1}: Inactivo.
 TDR {'TDRNumber': 100313, 'CableNumber': 2}: Inactivo.
 Cámara Pueblo_Viejo.

Comparación Reciente-Antecedente
 Pluviómetro Pueblo Viejo - La Estrella



Última foto



24 horas antes

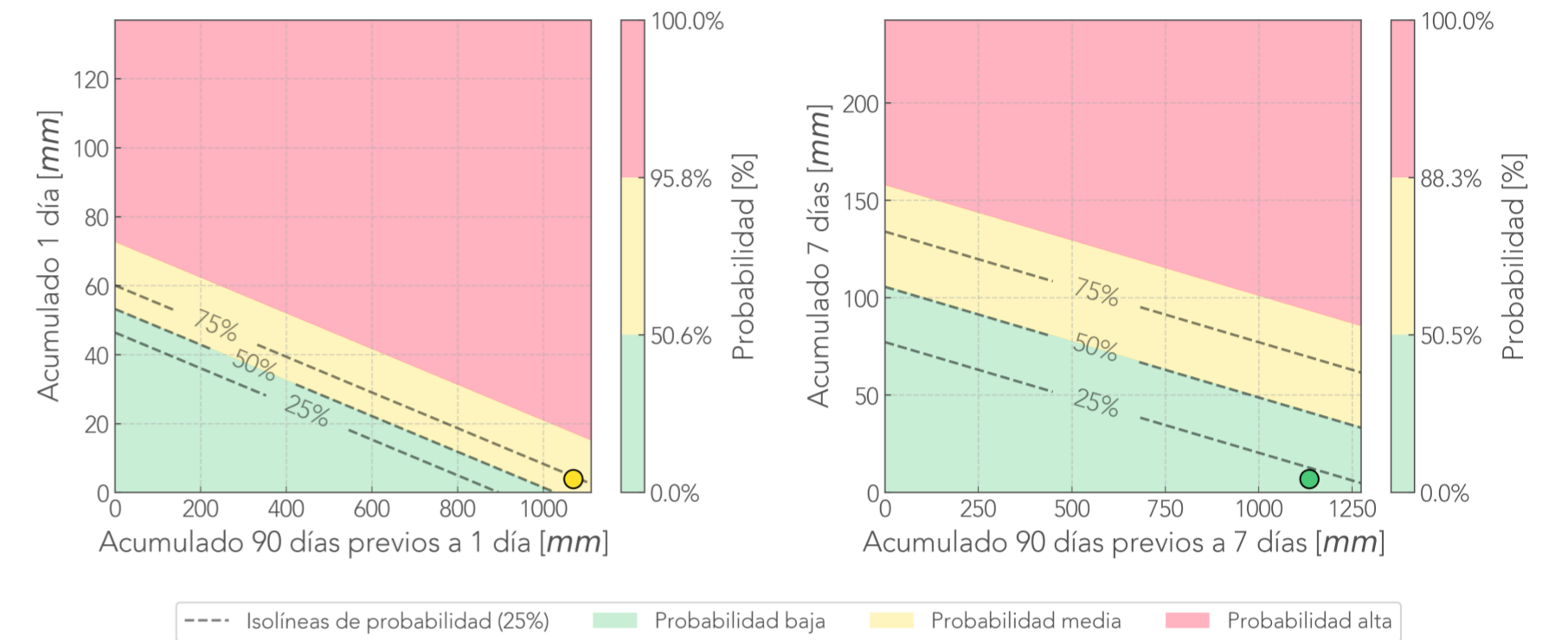


7 días antes



Deslizamiento: Andalucía
Pluviómetro 432.
Cámara Andalucía.

Comparación Reciente-Antecedente
Pluviómetro Andalucía - Caldas



Última foto



24 horas antes

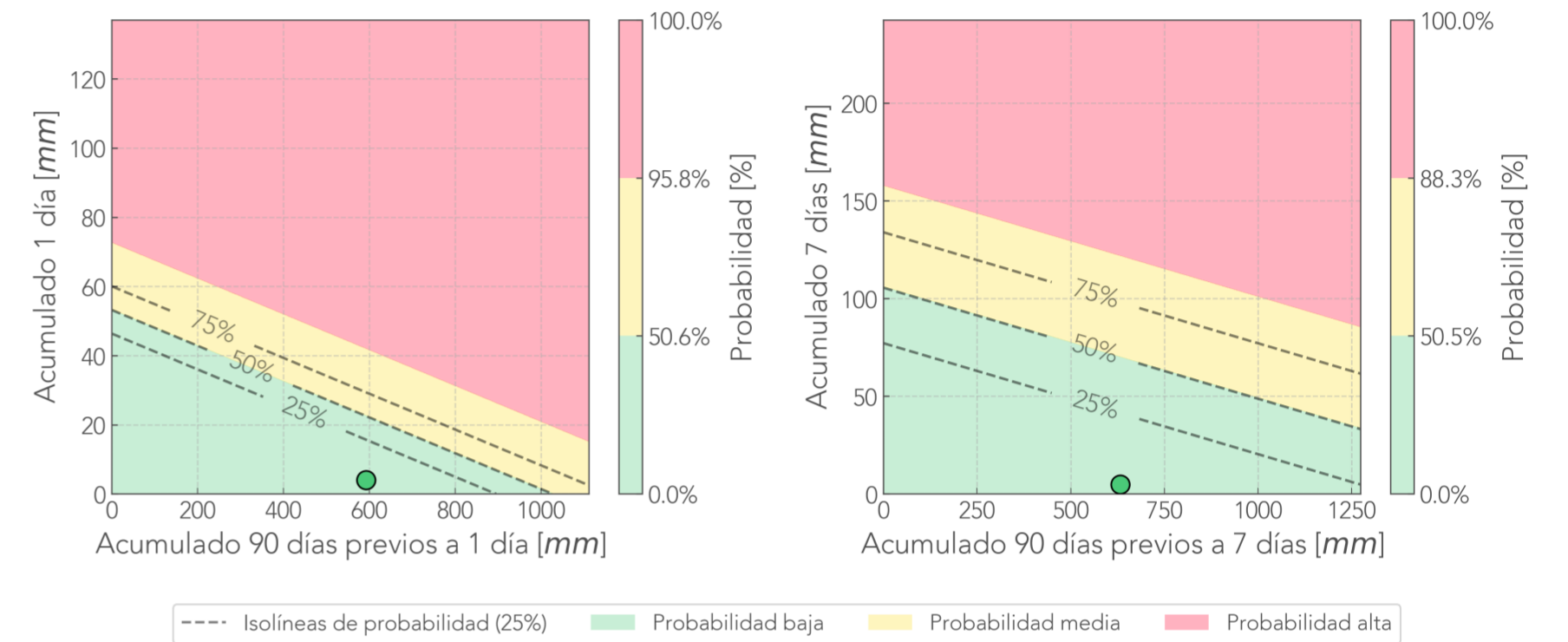


7 días antes



Deslizamiento: Salinas
 Pluviómetro 383.
 Extensómetro 384: Inactivo.
 Acelerómetro 381: Inactivo.
 Cámara Salinas.

Comparación Reciente-Antecedente
 Pluviómetro Salinas - Caldas



Última foto



24 horas antes



7 días antes



Deslizamiento: Ancon Norte
Pluviómetro 373.

Extensómetro 372: Inactivo.

Extensómetro 385: Inactivo.

Acelerómetro 379.

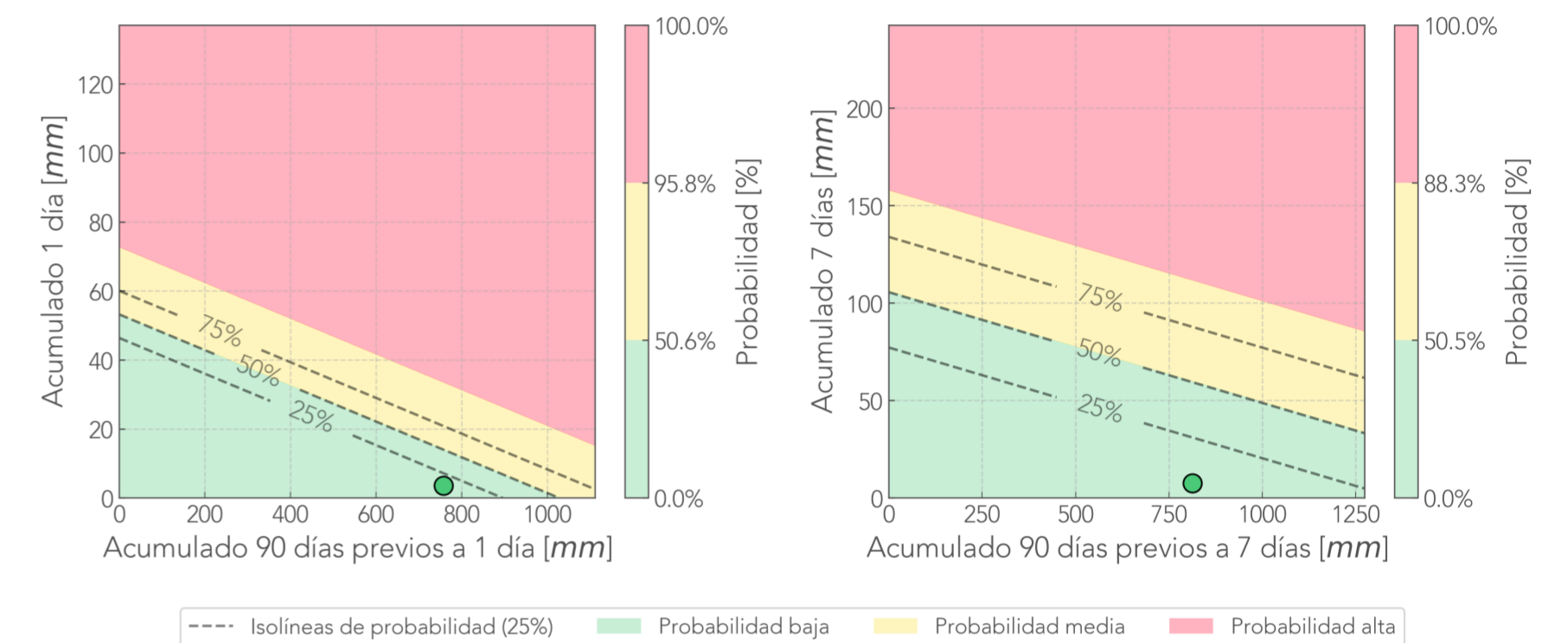
Acelerómetro 374: Inactivo.

HumedadSuelo 436: Inactivo.

TDR 100269 Cable 1. Error en consulta.

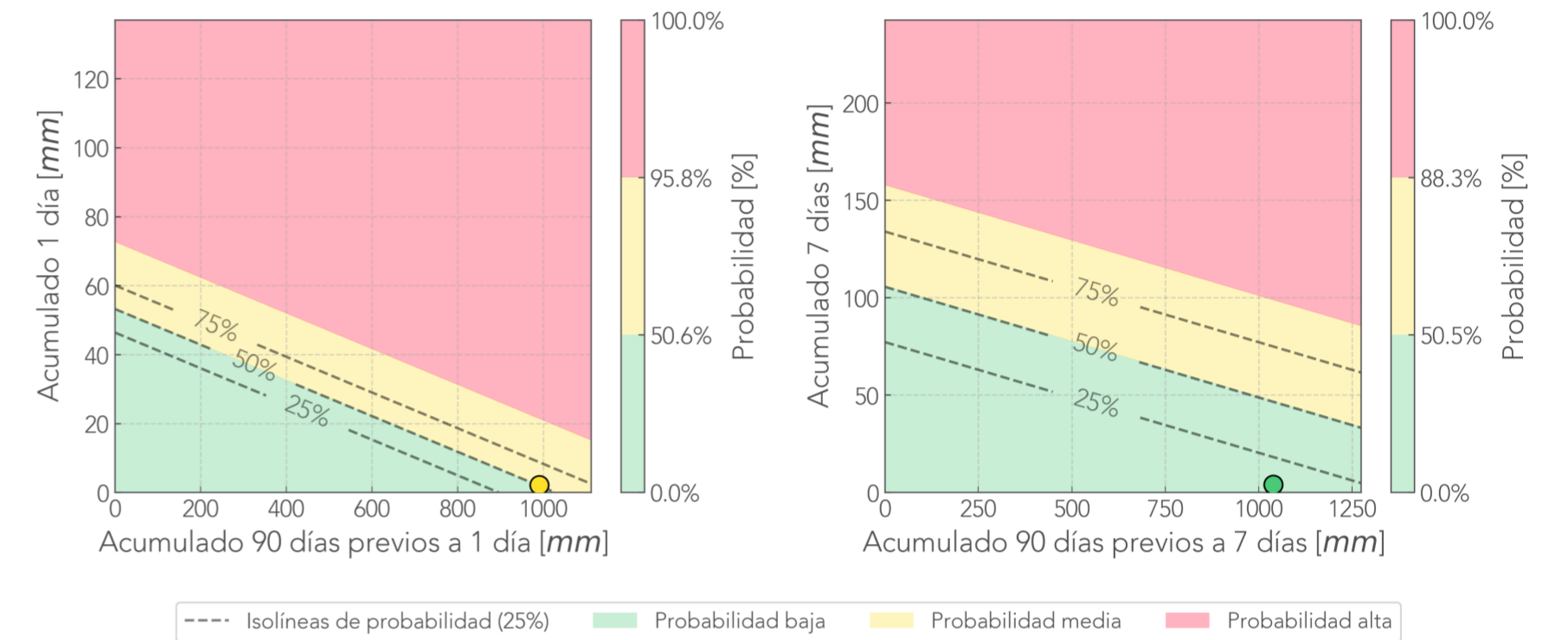
TDR 100269 Cable 2. Error en consulta.

Comparación Reciente-Antecedente
Pluviómetro Ancon Norte - Copacabana




Deslizamiento: El Canalon
Pluviómetro 193.
Cámara El_Canalon.


Comparación Reciente-Antecedente
Pluviómetro El Canalon - Sabaneta




Última foto



24 horas antes

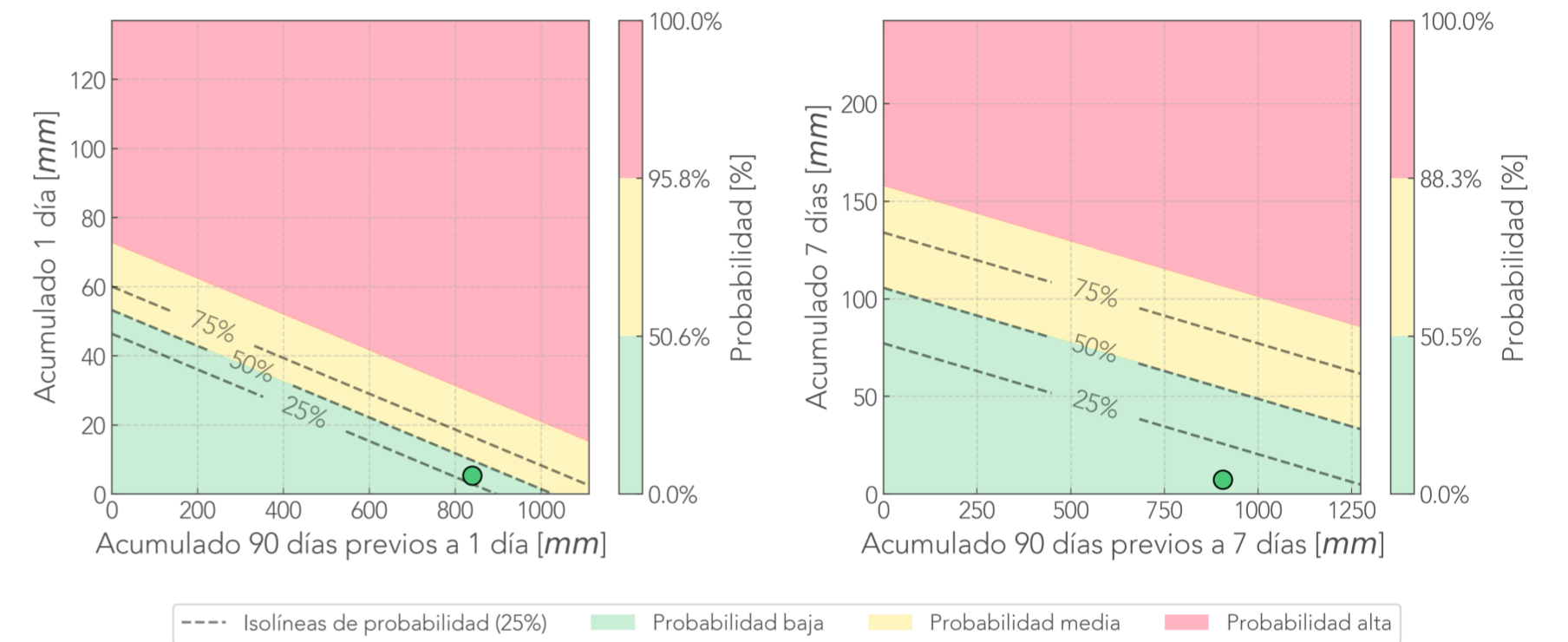


7 días antes



Deslizamiento: La Raya
Pluviómetro 261.
Cámara La_Raya.

Comparación Reciente-Antecedente
Pluviómetro La Raya - La Estrella



Última foto



24 horas antes

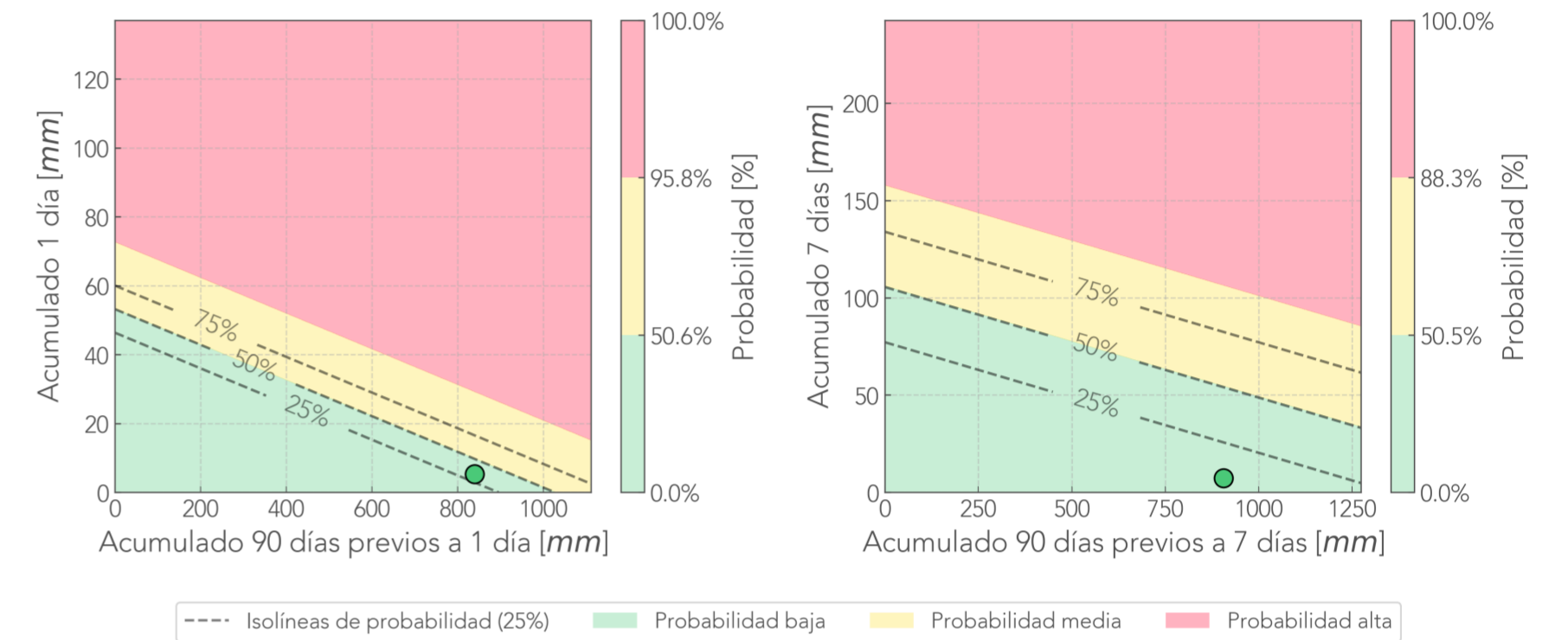


7 días antes



Deslizamiento: La Raya 2
Pluviómetro 261.
Cámara La_Raya_2.

Comparación Reciente-Antecedente
Pluviómetro La Raya - La Estrella



Última foto



24 horas antes

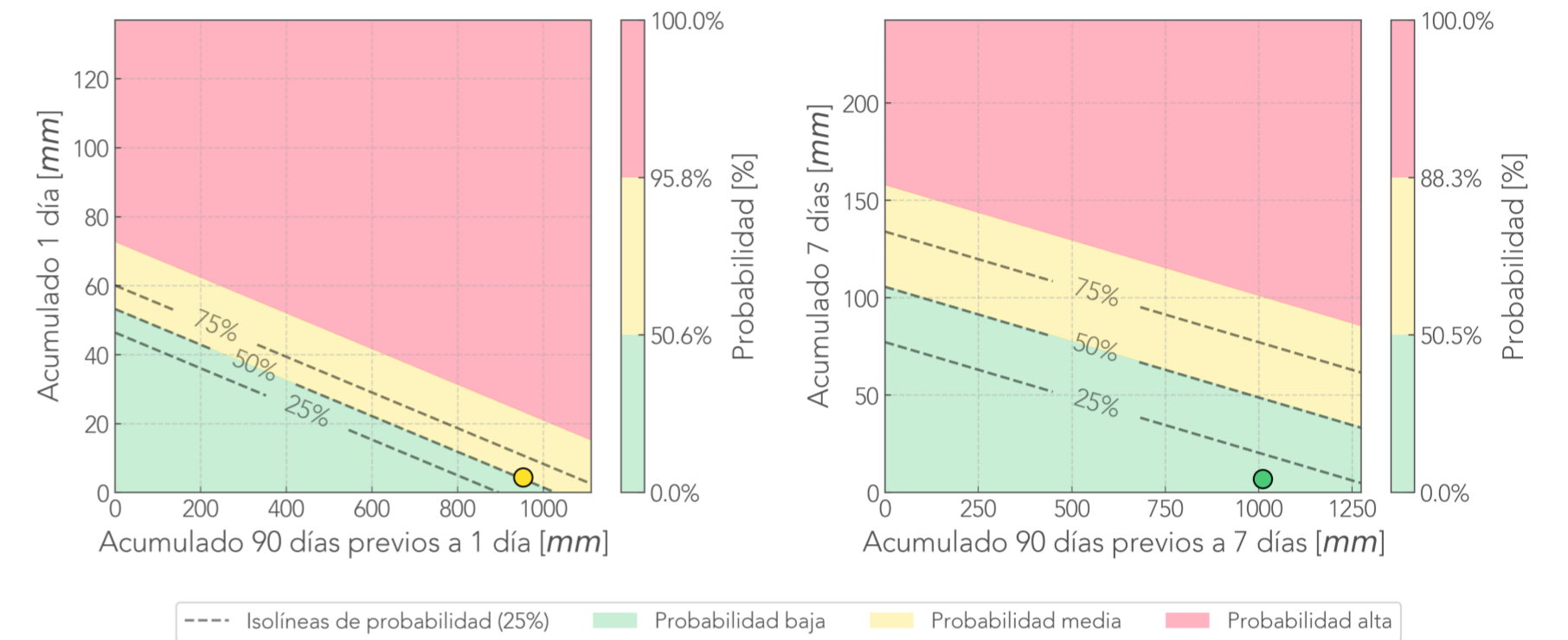


7 días antes



Deslizamiento: La Valeria
Pluviómetro 515.
TDR 100686 Cable 1. Error en consulta.
Cámara La_Valeria.

Comparación Reciente-Antecedente
Pluviómetro La Valeria - Caldas



Última foto



24 horas antes

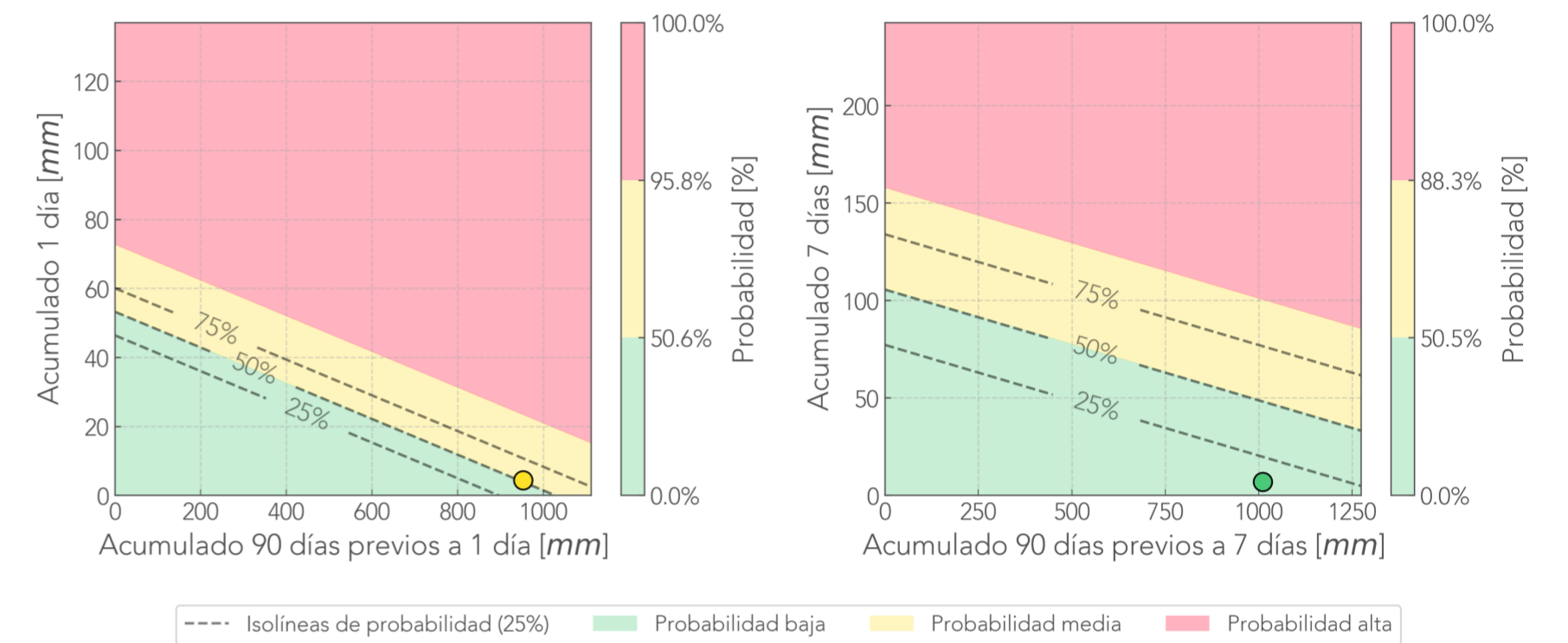


7 días antes



Deslizamiento: La Valeria 2
Pluviómetro 515.
Cámara La_Valeria_2.

Comparación Reciente-Antecedente
Pluviómetro La Valeria - Caldas



Última foto



24 horas antes

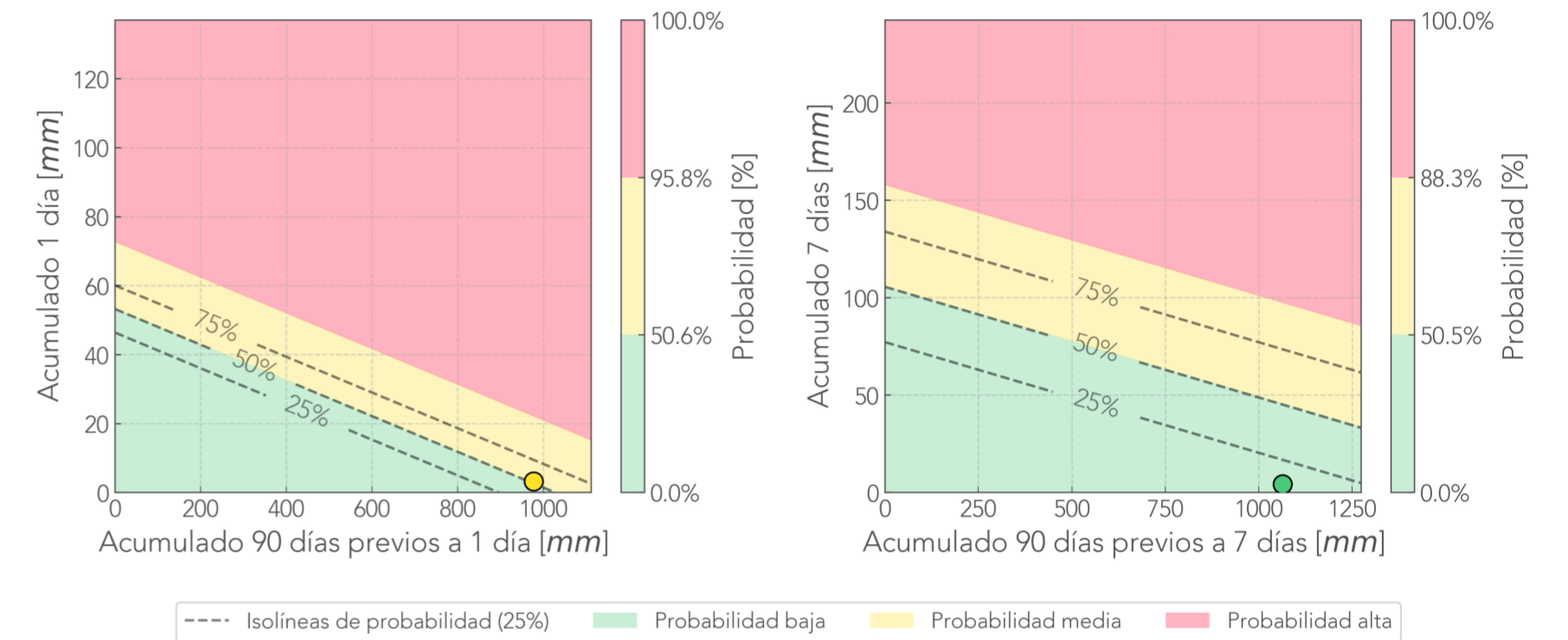


7 días antes



Deslizamiento: Tierra Amarilla
Pluviómetro 519.
Cámara Tierra_Amarilla.


Comparación Reciente-Antecedente
Pluviómetro Tierra Amarilla - La Estrella



Última foto



24 horas antes

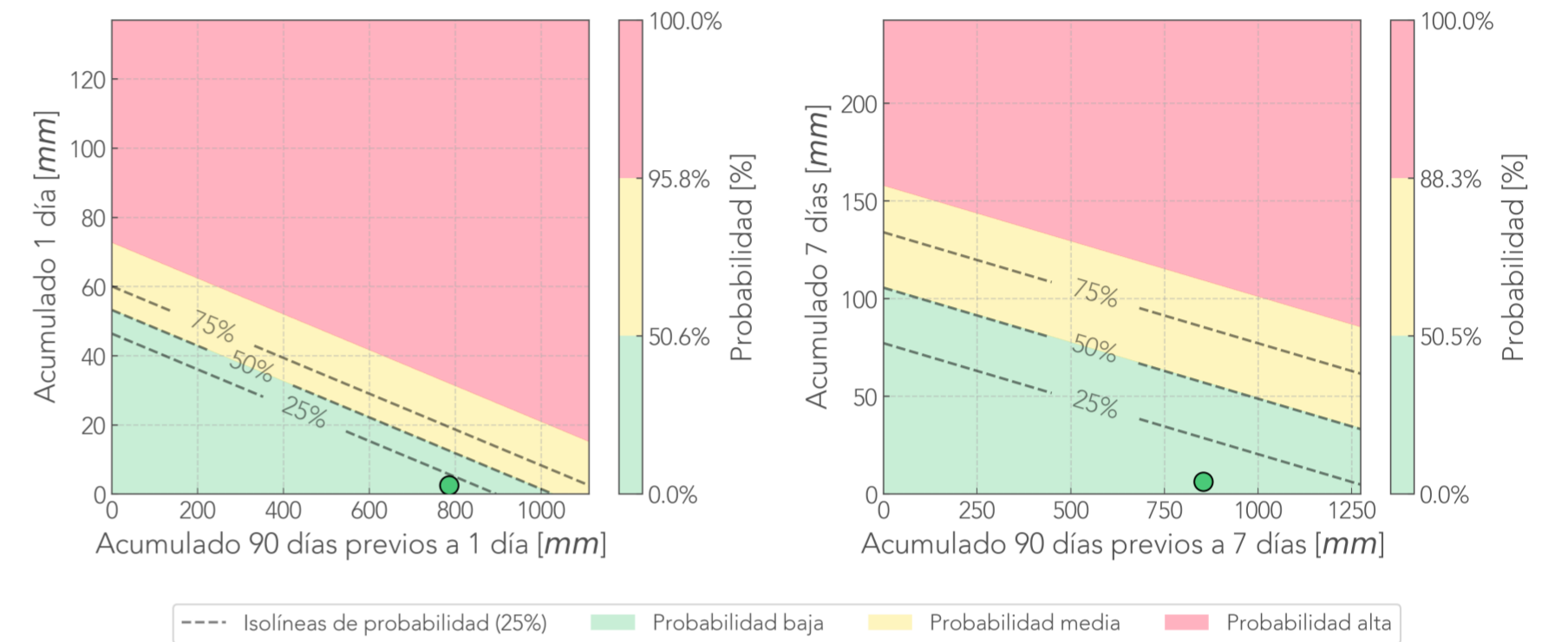


7 días antes



Deslizamiento: U.R Atavanza
 Pluviómetro 22.
 Extensómetro 521: Inactivo.
 Acelerómetro 522: Inactivo.
 HumedadSuelo 570: Inactivo.
 Cámara U.R_Atavanza.
 Cámara U.R_Atavanza.

Comparación Reciente-Antecedente
 Pluviómetro U.R Atavanza - Medellín



Última foto



24 horas antes



7 días antes



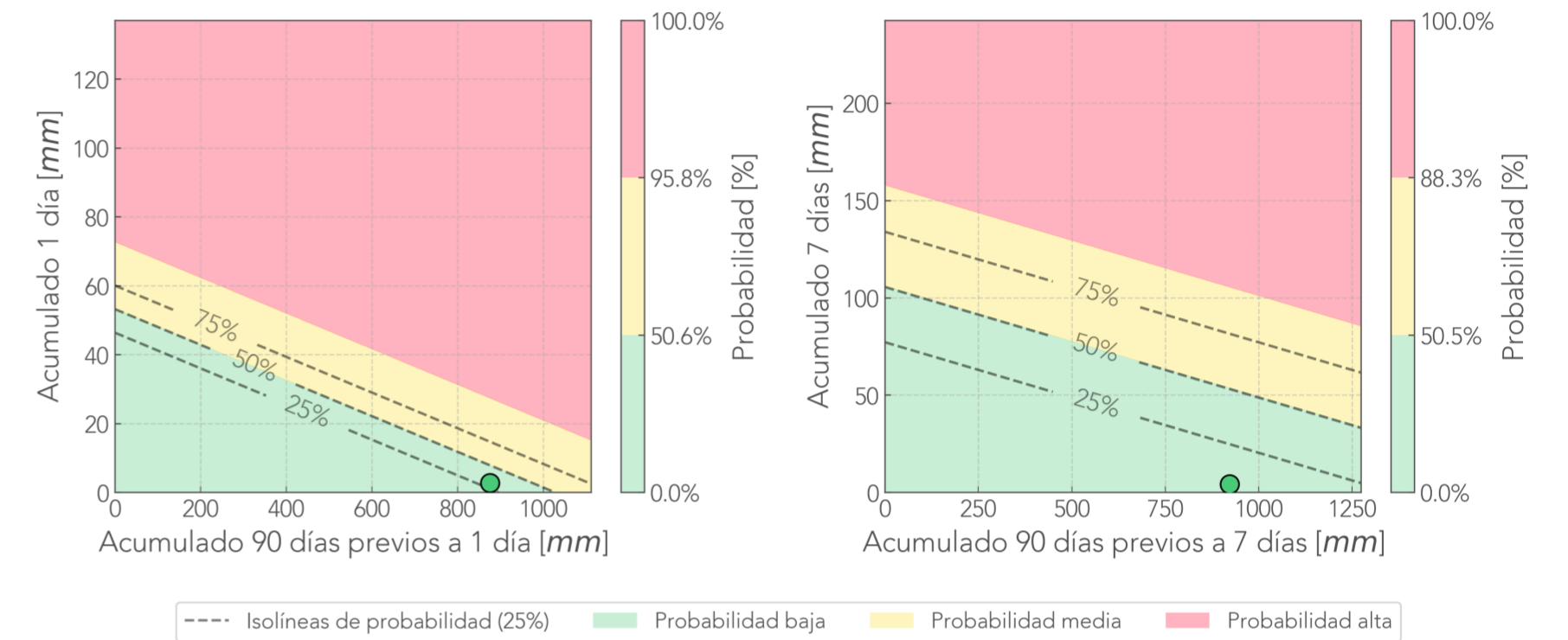


Informe de monitoreo: Olaya Herrera

Fecha de reporte:
5-jul-25

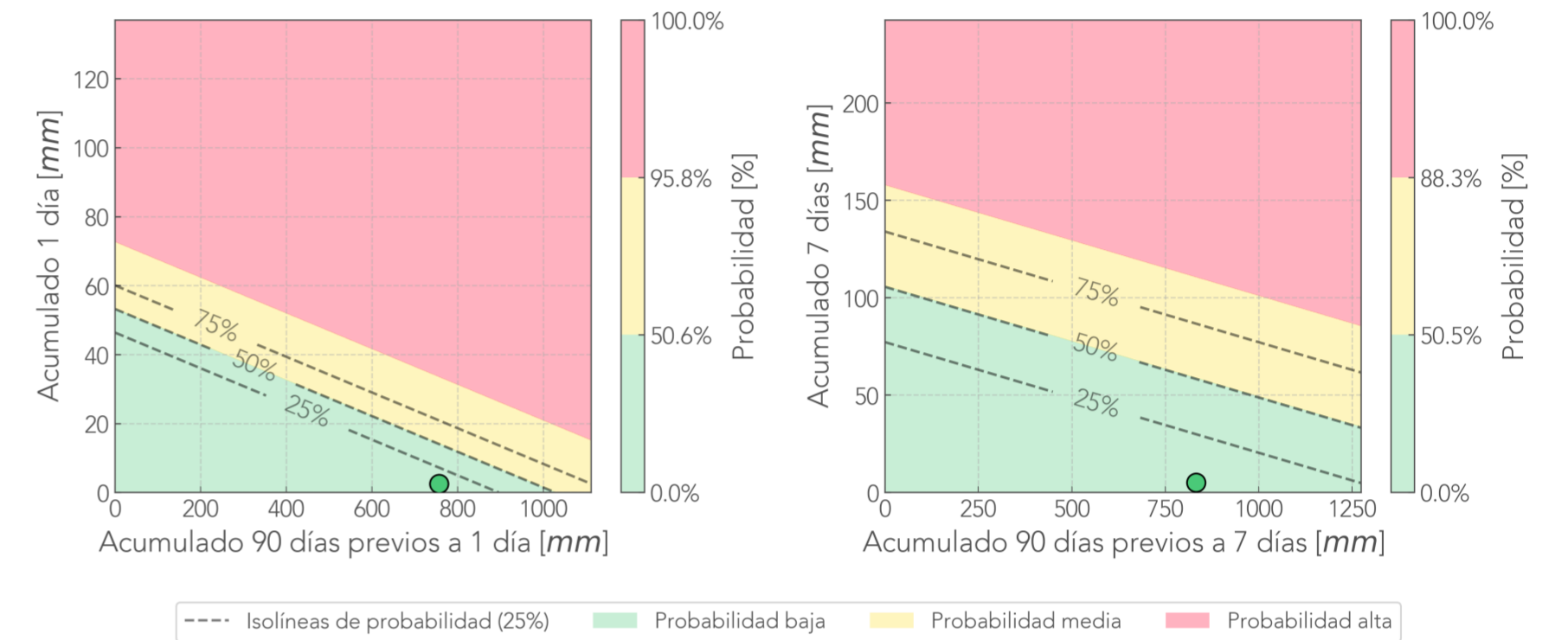
Deslizamiento: Olaya Herrera
Pluviómetro 456.
Acelerómetro 563.
Acelerómetro 564.
Acelerómetro 525: Inactivo.
Acelerómetro 526: Inactivo.

Comparación Reciente-Antecedente
Pluviómetro Olaya Herrera - Medellín



Deslizamiento: Villatina
Pluviómetro 551.
Cámara Villatina.

Comparación Reciente-Antecedente
Pluviómetro Villatina - Medellín



Última foto



24 horas antes

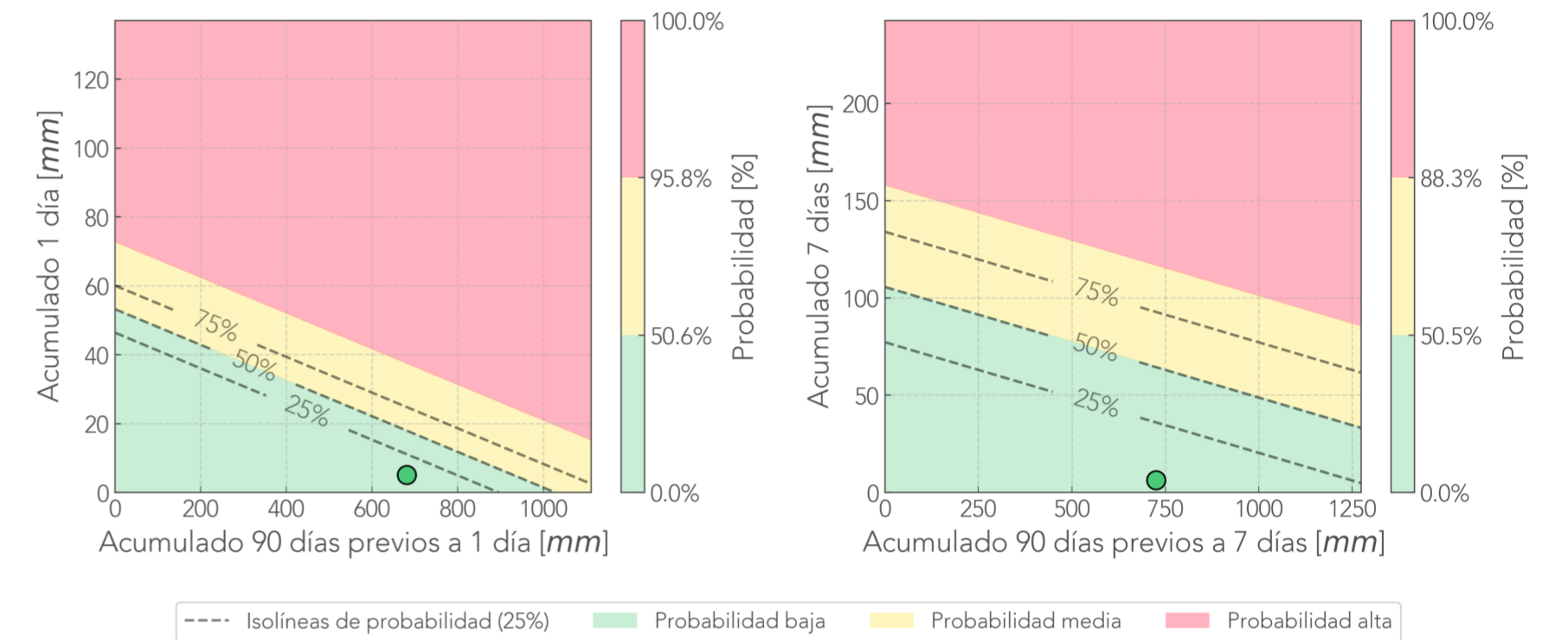


7 días antes



Deslizamiento: La Bermejala
 Pluviómetro 558.
 Extensómetro 616: Inactivo.
 Acelerómetro 617: Inactivo.
 HumedadSuelo 618: Inactivo.
 Cámara La_Bermejala.

Comparación Reciente-Antecedente
 Pluviómetro La Bermejala - Medellín



Última foto



24 horas antes

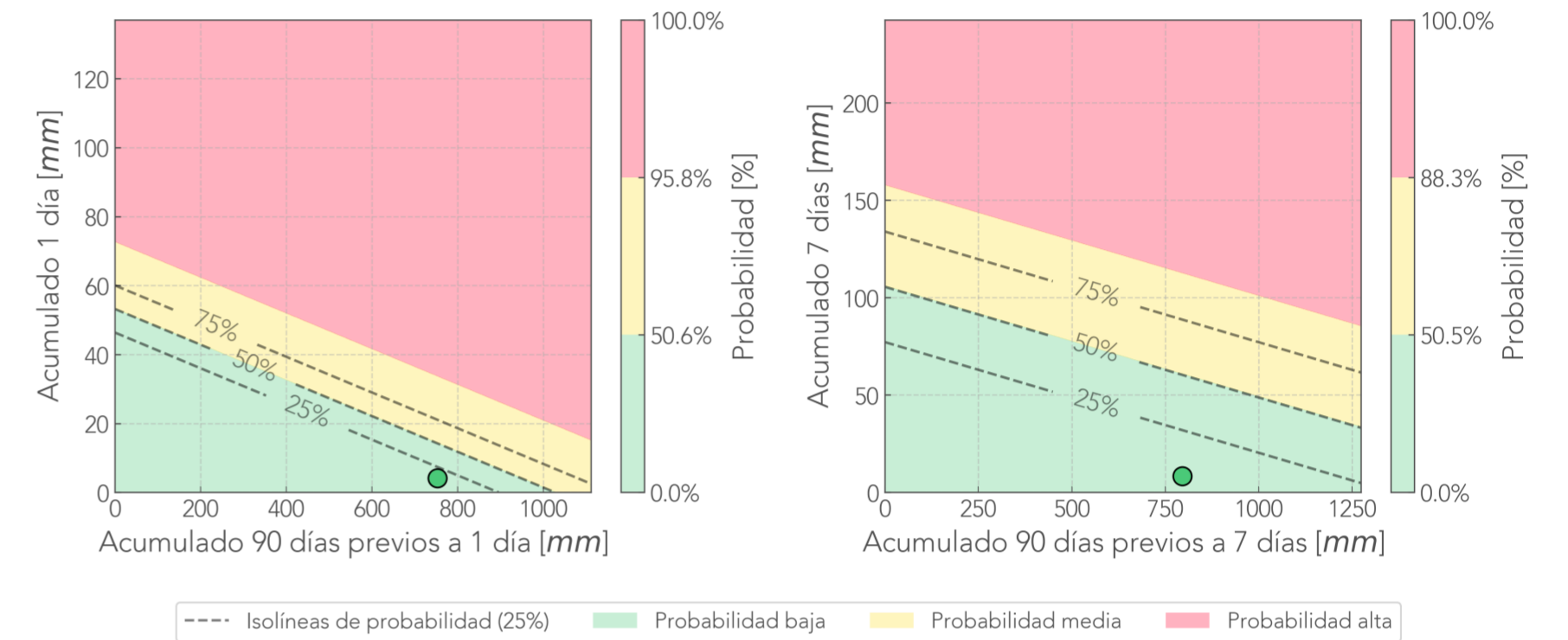


7 días antes



Deslizamiento: AutopistaNorte Vivero
Pluviómetro 32.
Cámara AutopistaNorte_Vivero.

Comparación Reciente-Antecedente
Pluviómetro AutopistaNorte Vivero - Copacabana



Última foto



24 horas antes

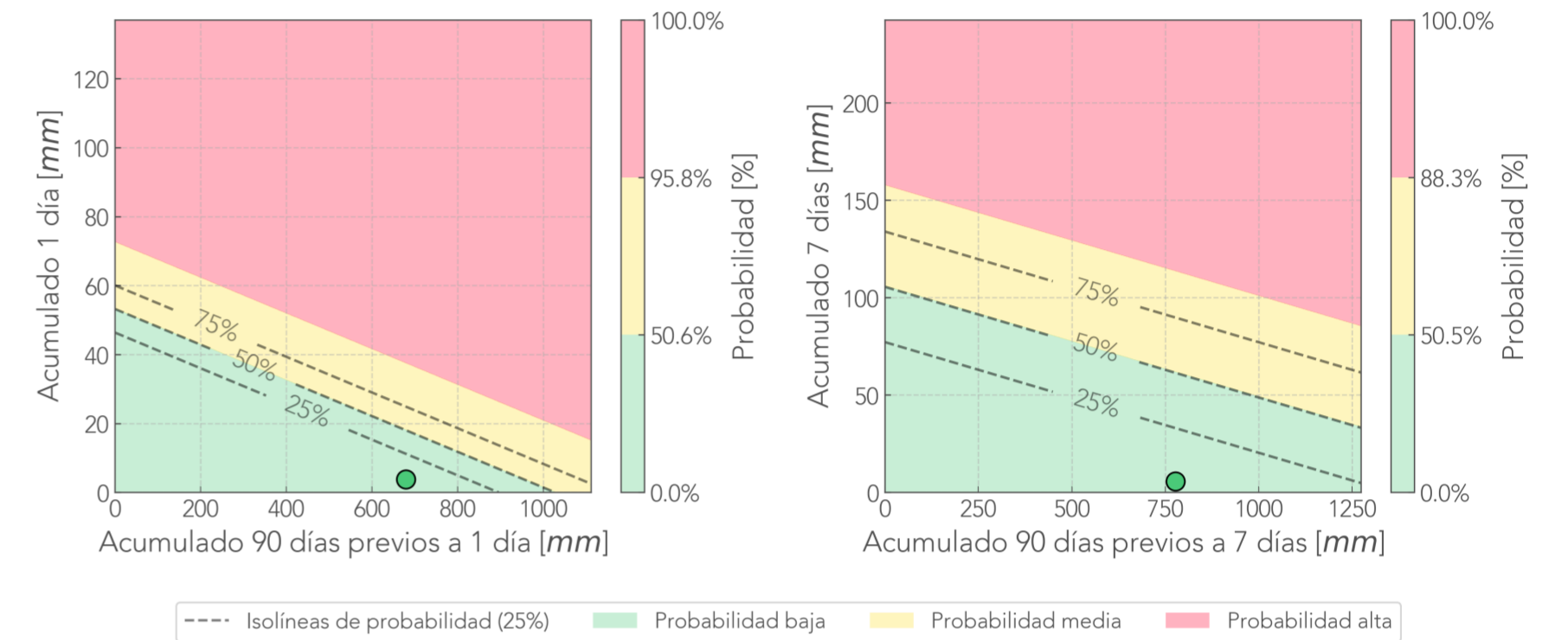


7 días antes



Deslizamiento: Las Playas
Pluviómetro 418.
Cámara Las_Playas.

Comparación Reciente-Antecedente
Pluviómetro Montanita - Medellín



Última foto



24 horas antes

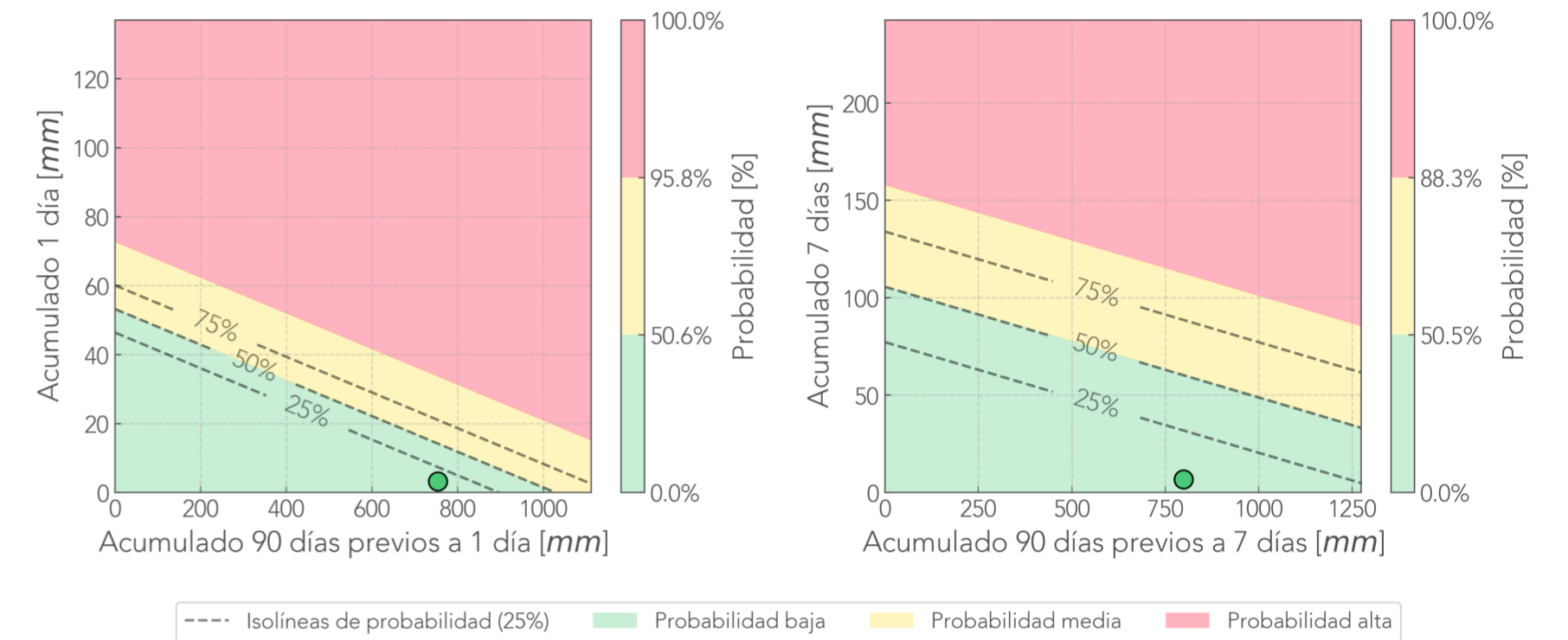


7 días antes



Deslizamiento: La Gabriela
Pluviómetro 70.
Cámara La_Gabriela. Última foto hace 597 días

Comparación Reciente-Antecedente
Pluviómetro La Gabriela - Bello



Última foto



24 horas antes



7 días antes





Informe de monitoreo: Villalia

Fecha de reporte:
5-jul-25

Deslizamiento: Villalia
Pluviómetro 2. Error en consulta. Último dato: 2024-11-05 09:35:00
Cámara Villalia.

Última foto



24 horas antes



7 días antes





Informe de monitoreo: La Fortuna Parte Alta

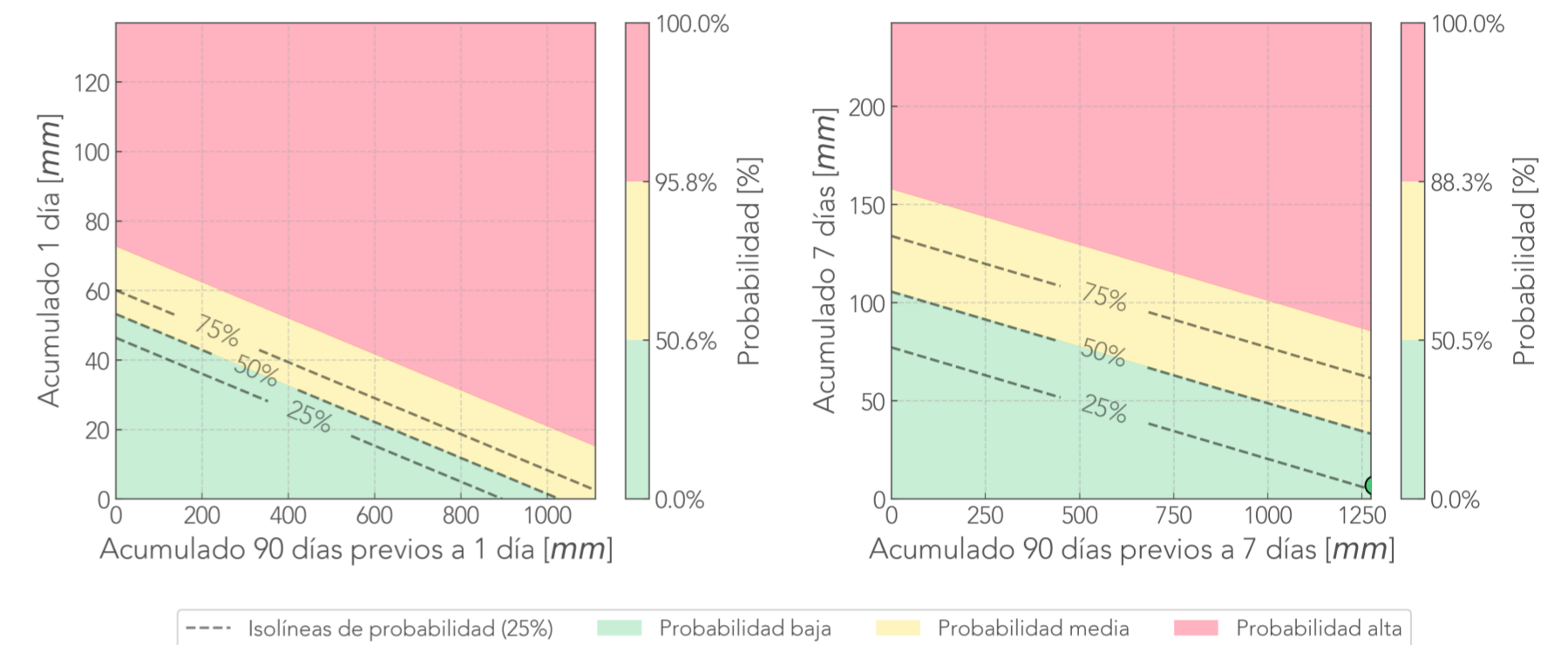
Fecha de reporte:
5-jul-25

Deslizamiento: La Fortuna Parte Alta
Pluviómetro 730.

Humedad 725. No fue posible evaluar percentiles.

Tensiómetro 735. 23h saturadas.

Comparación Reciente-Antecedente
Pluviómetro La Fortuna Parte Alta - Medellín

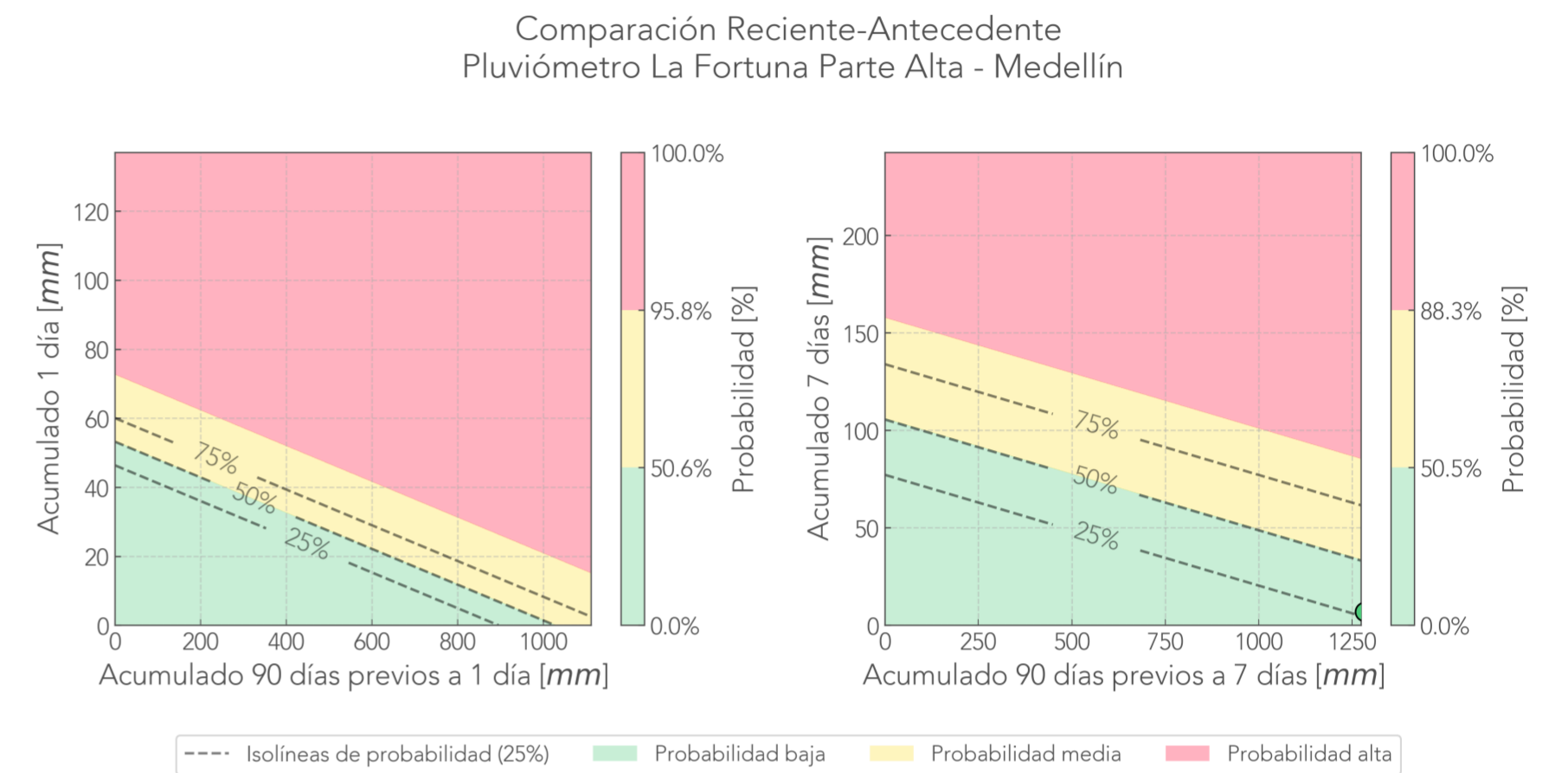




Informe de monitoreo: La Fortuna Parte Baja

Fecha de reporte:
5-jul-25

Deslizamiento: La Fortuna Parte Baja
Pluviómetro 730.
HumedadSuelo 726: Inactivo.
Tensiómetro 736. 23h saturadas.

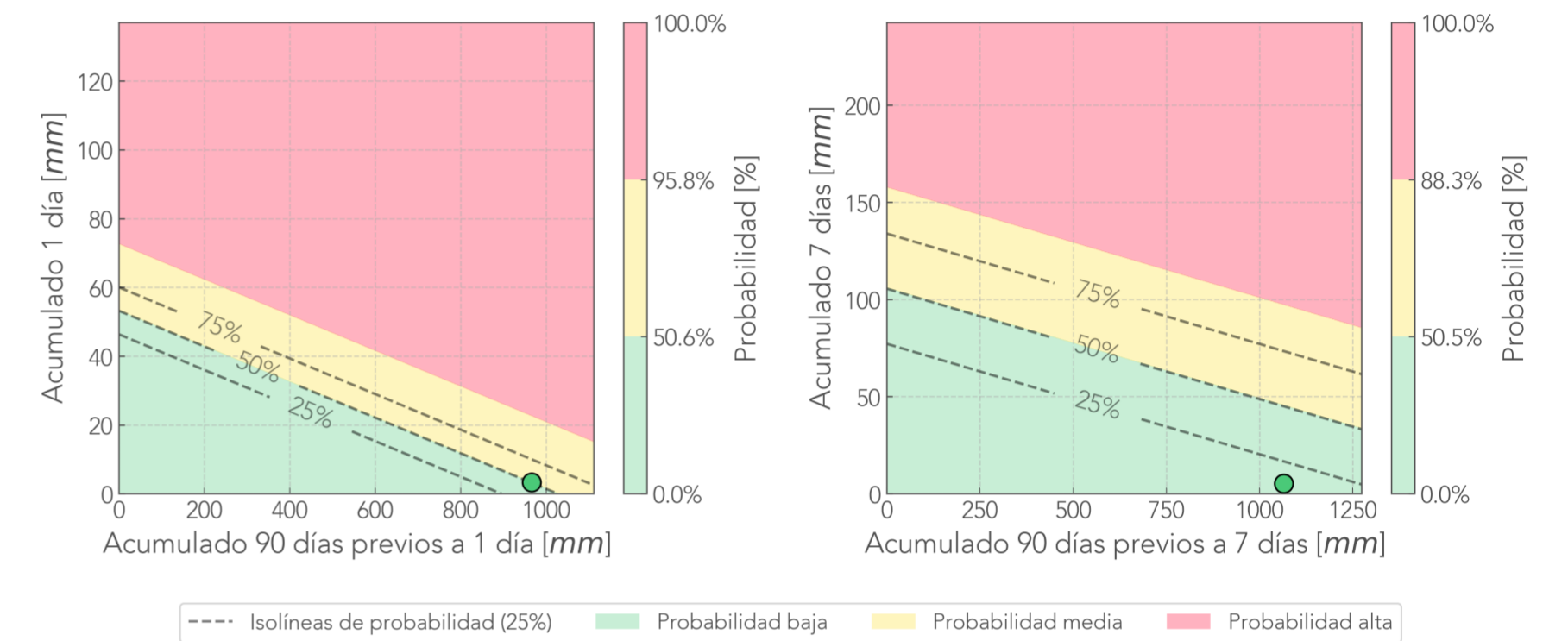


Deslizamiento: La Lomita Parte Alta
Pluviómetro 727.

Humedad 731. No fue posible evaluar percentiles.

Tensiómetro 733. 23h saturadas.

Comparación Reciente-Antecedente
Pluviómetro La Lomita Parte Alta - Medellín





Informe de monitoreo: La Lomita Parte Baja

Fecha de reporte:
5-jul-25

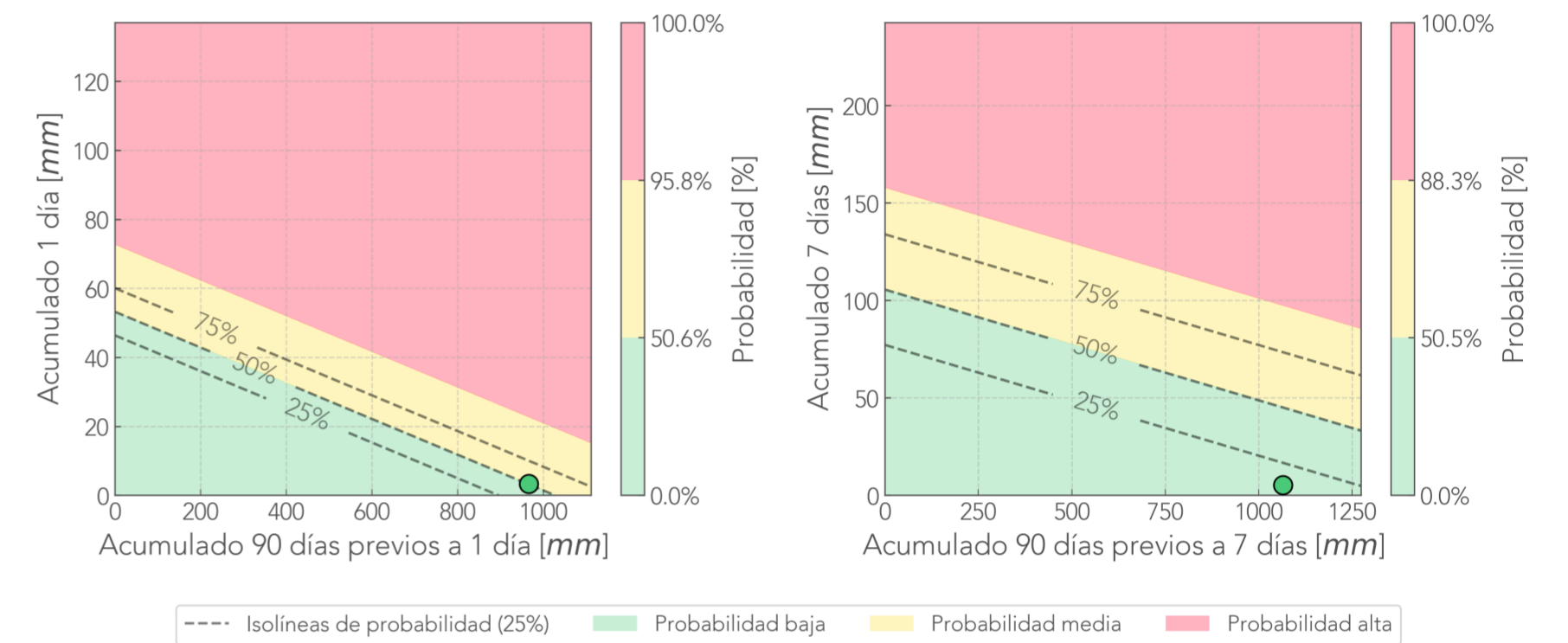
Deslizamiento: La Lomita Parte Baja

Pluviómetro 727.

Humedad 732. No fue posible evaluar percentiles.

Tensiómetro 734. 23h saturadas.

Comparación Reciente-Antecedente
Pluviómetro La Lomita Parte Alta - Medellín



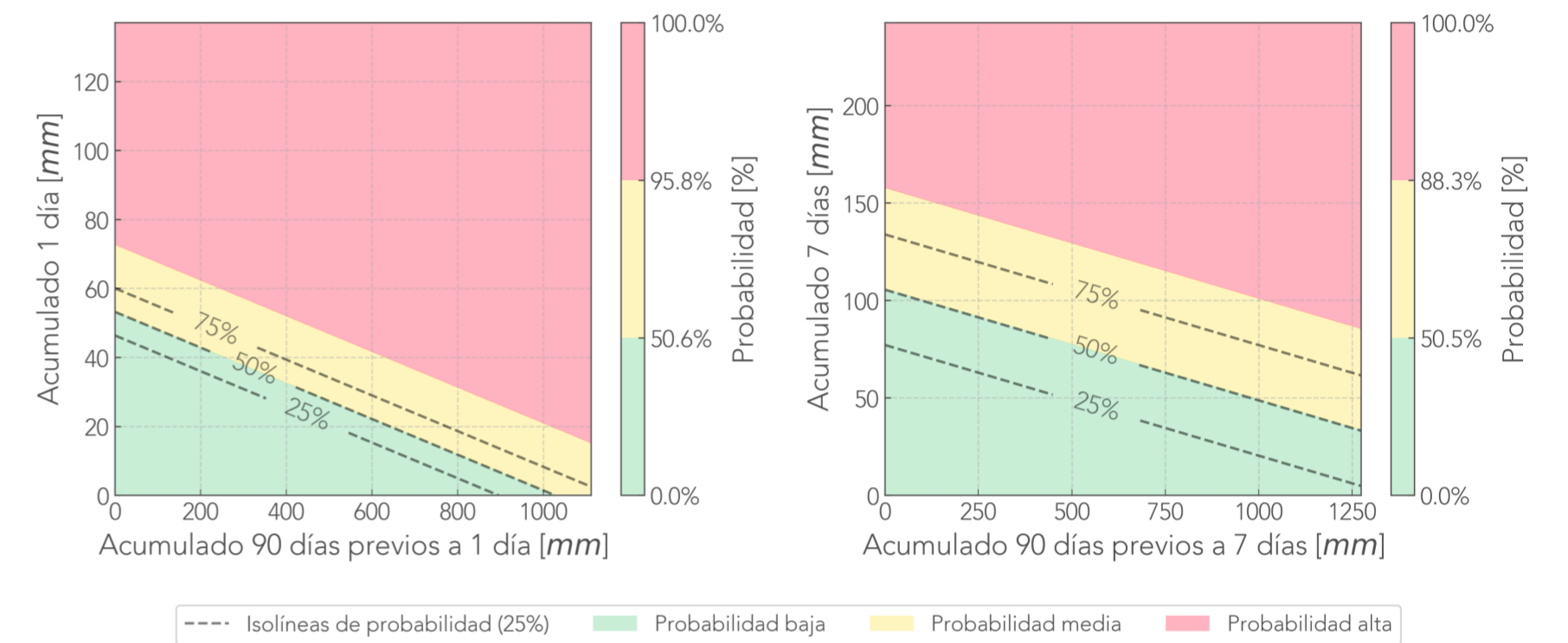


Informe de monitoreo: *Parqueadero Barichara*

Fecha de reporte:
5-jul-25

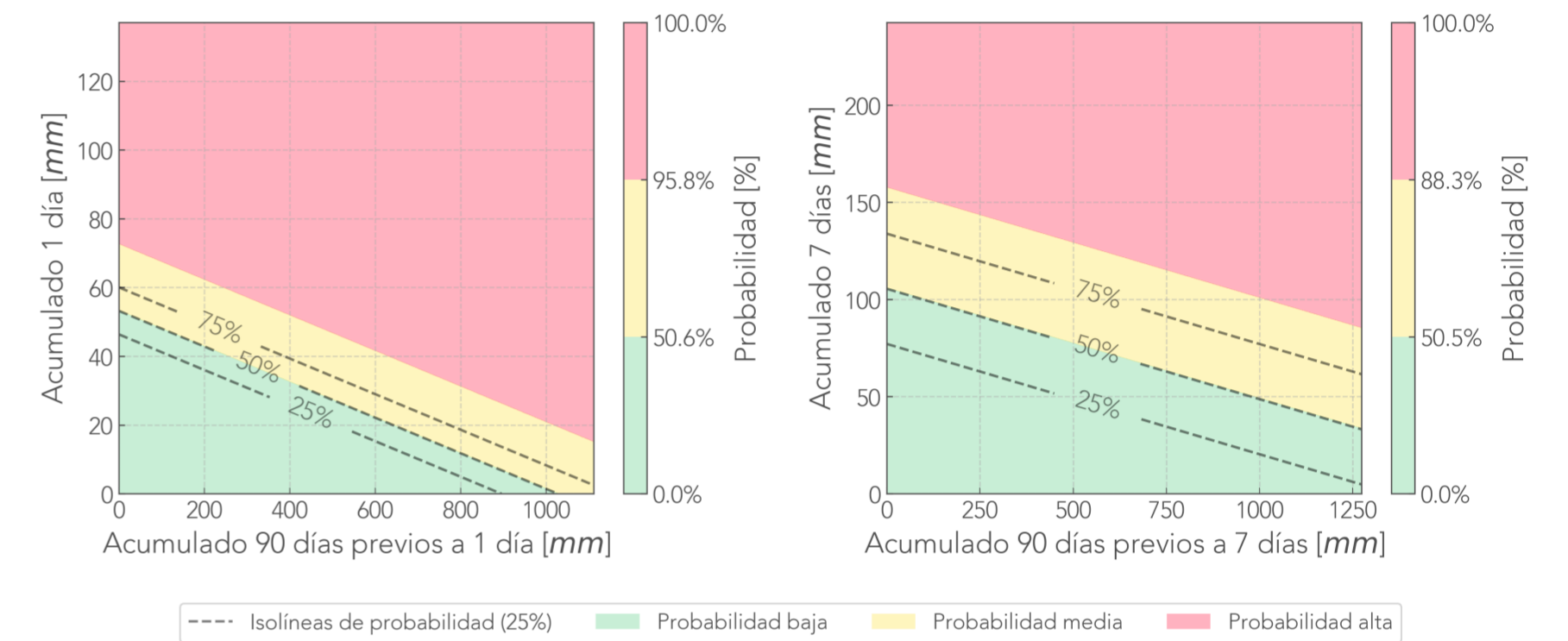
Deslizamiento: Parqueadero Barichara
Pluviómetro 744.
Acelerómetro 749.
Humedad 747. No fue posible evaluar percentiles.
Tensiómetro 748. 23h saturadas.

Comparación Reciente-Antecedente
Pluviómetro Parqueadero Barichara - Medellín



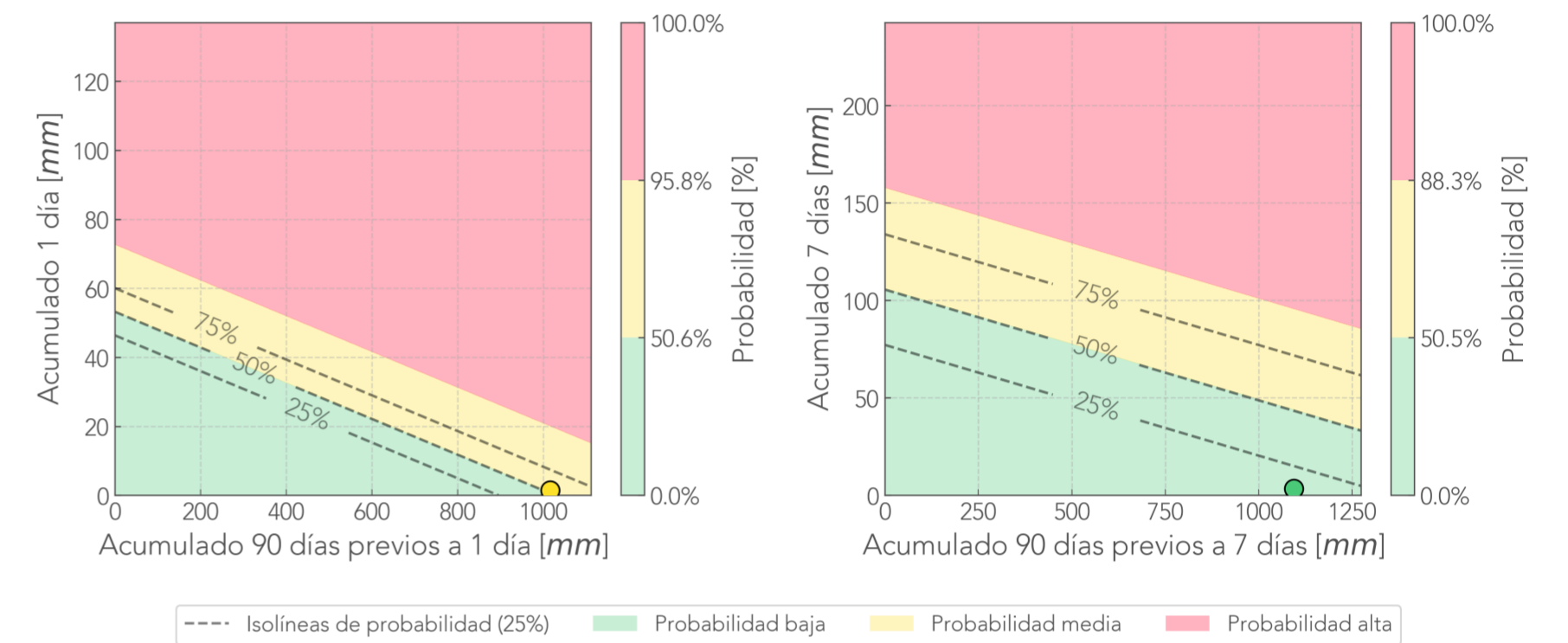
Deslizamiento: Finca el Tigre
 Pluviómetro 744.
 Humedad 745. No fue posible evaluar percentiles.
 Tensiómetro 746.

Comparación Reciente-Antecedente
 Pluviómetro Parqueadero Barichara - Medellín



Deslizamiento: Tierra Alta
 Pluviómetro 780.
 Humedad 785. No fue posible evaluar percentiles.
 Tensiómetro 786. 23h saturadas.

Comparación Reciente-Antecedente
 Pluviómetro Tierra Alta - Medellín



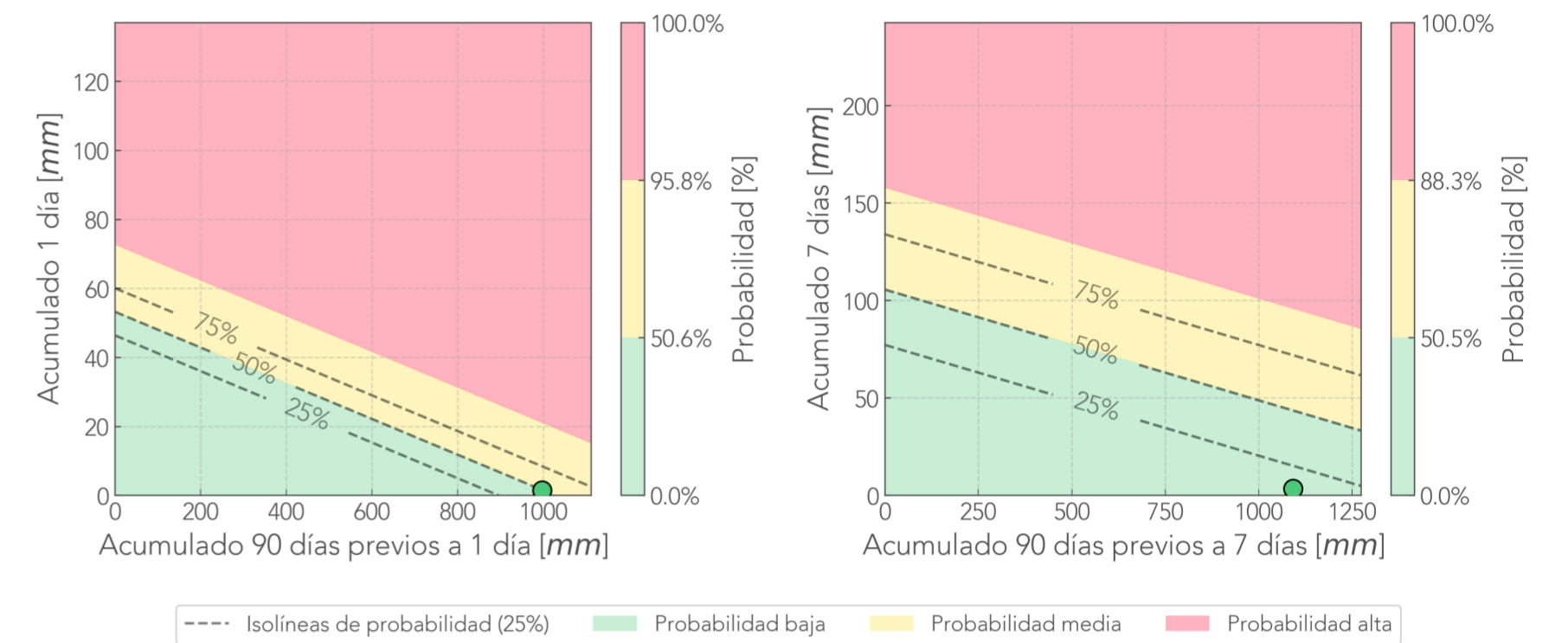
Deslizamiento: La Montana

Pluviómetro 781.

Humedad 782. No fue posible evaluar percentiles.

Tensiómetro 783.

Comparación Reciente-Antecedente
Pluviómetro La Montana - Medellín



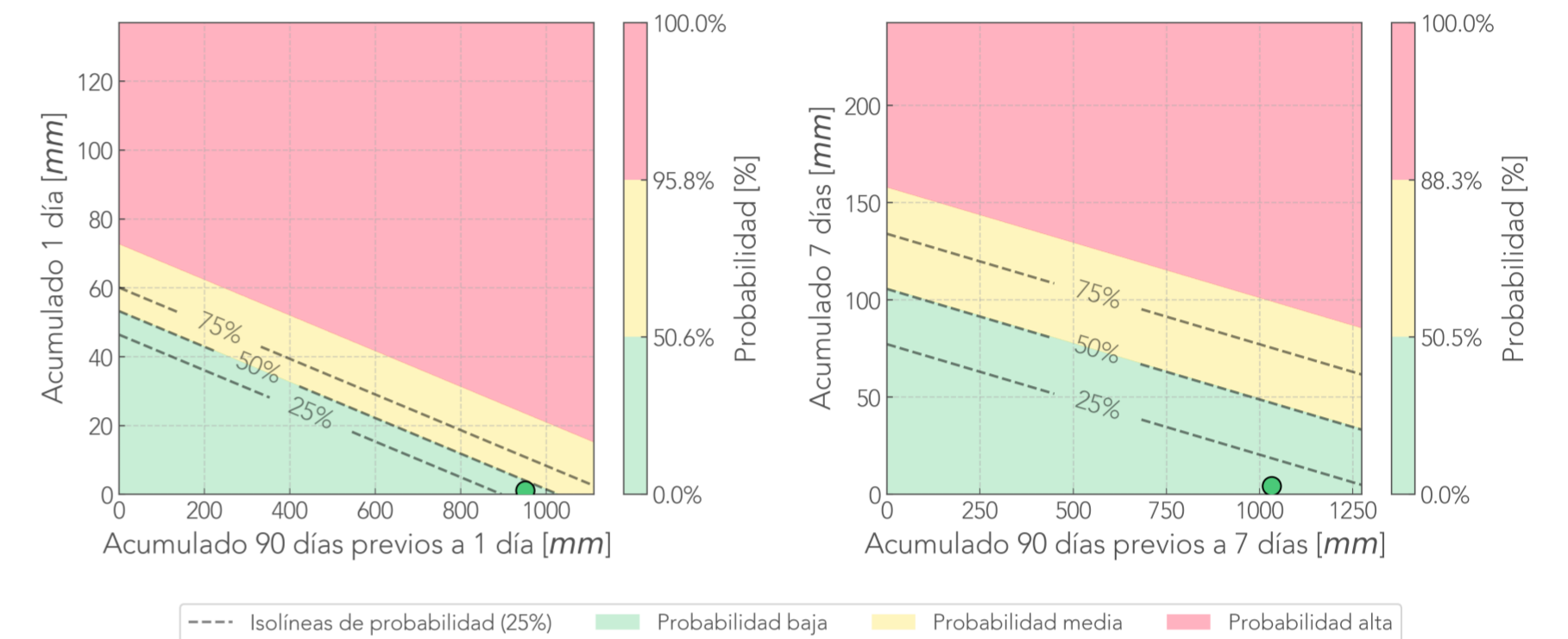
Deslizamiento: La Palmera

Pluviómetro 787.

Humedad 788. No fue posible evaluar percentiles.

Tensiómetro 790. 23h saturadas.

Comparación Reciente-Antecedente
Pluviómetro La Palmera - Medellín



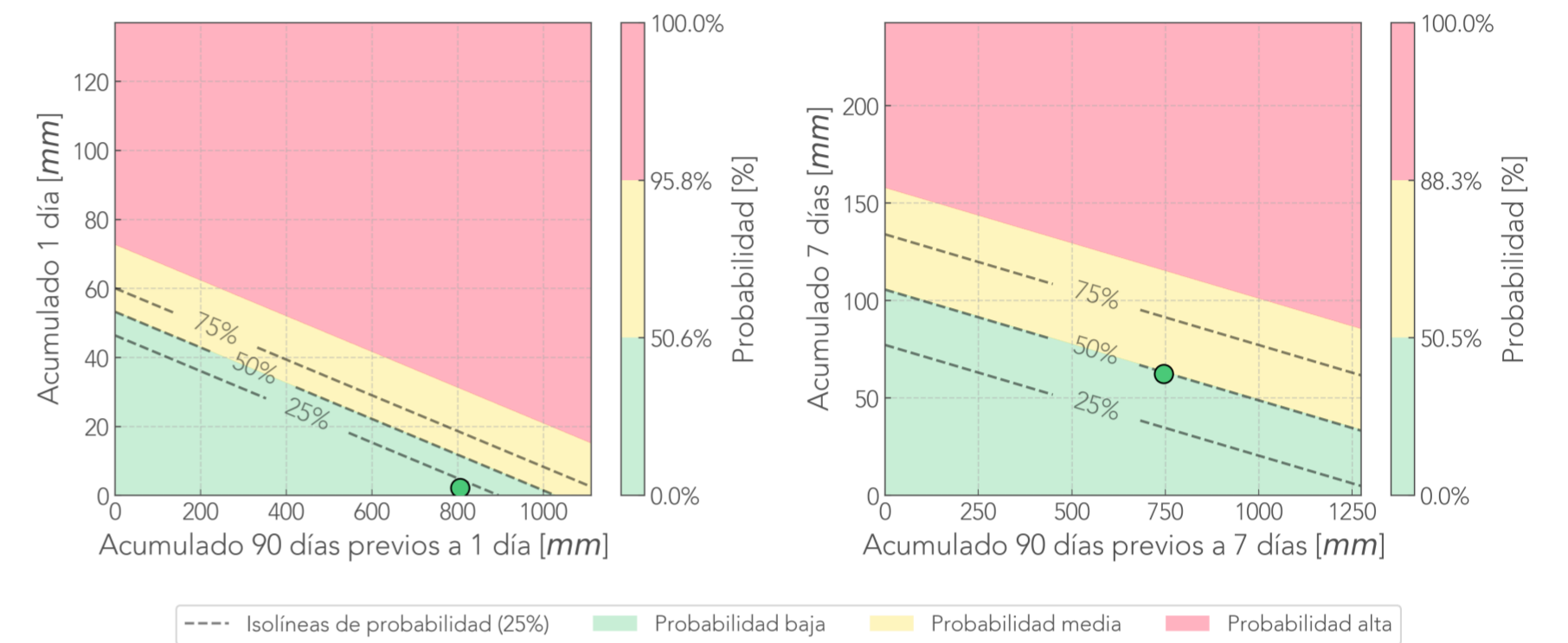


Informe de monitoreo: La Palma

Fecha de reporte:
5-jul-25

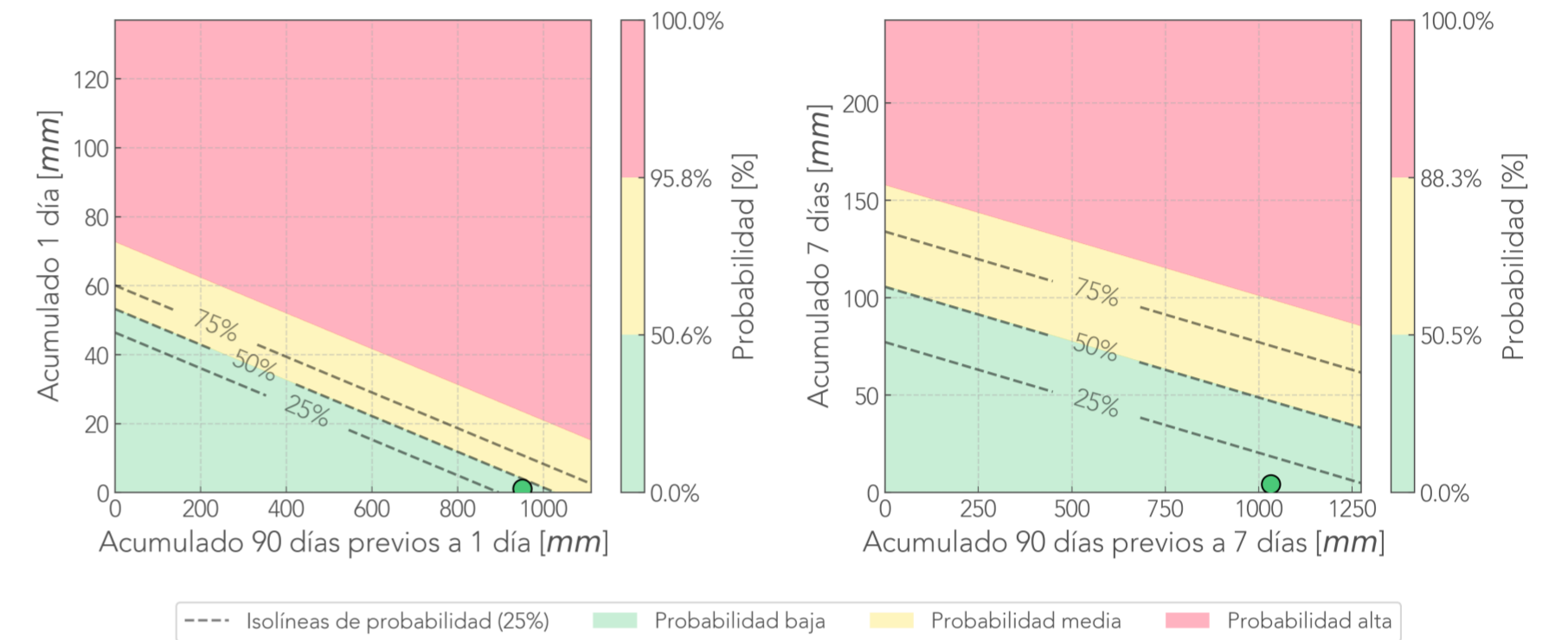
Deslizamiento: La Palma
Pluviómetro 798.
Humedad 799. Error en consulta.
Tensiómetro 800. Error en consulta.

Comparación Reciente-Antecedente
Pluviómetro La Palma - Medellín



Deslizamiento: Los Balsos
Pluviómetro 787.
Cámara Los_Balsos.

Comparación Reciente-Antecedente
Pluviómetro La Palmera - Medellín



Última foto



24 horas antes

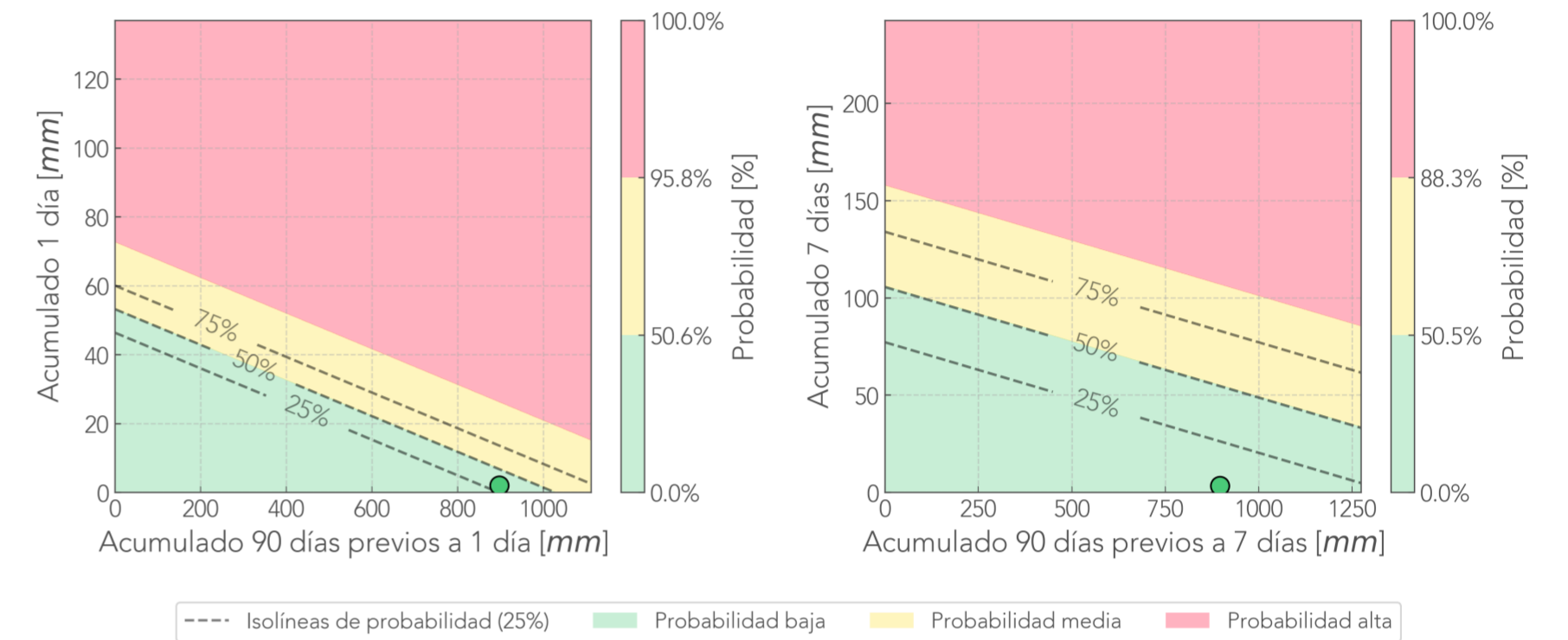


7 días antes



Deslizamiento: Olivares
Pluviómetro 19.
Cámara Olivares.

Comparación Reciente-Antecedente
Pluviómetro Olivares - Itagüí



Última foto



24 horas antes

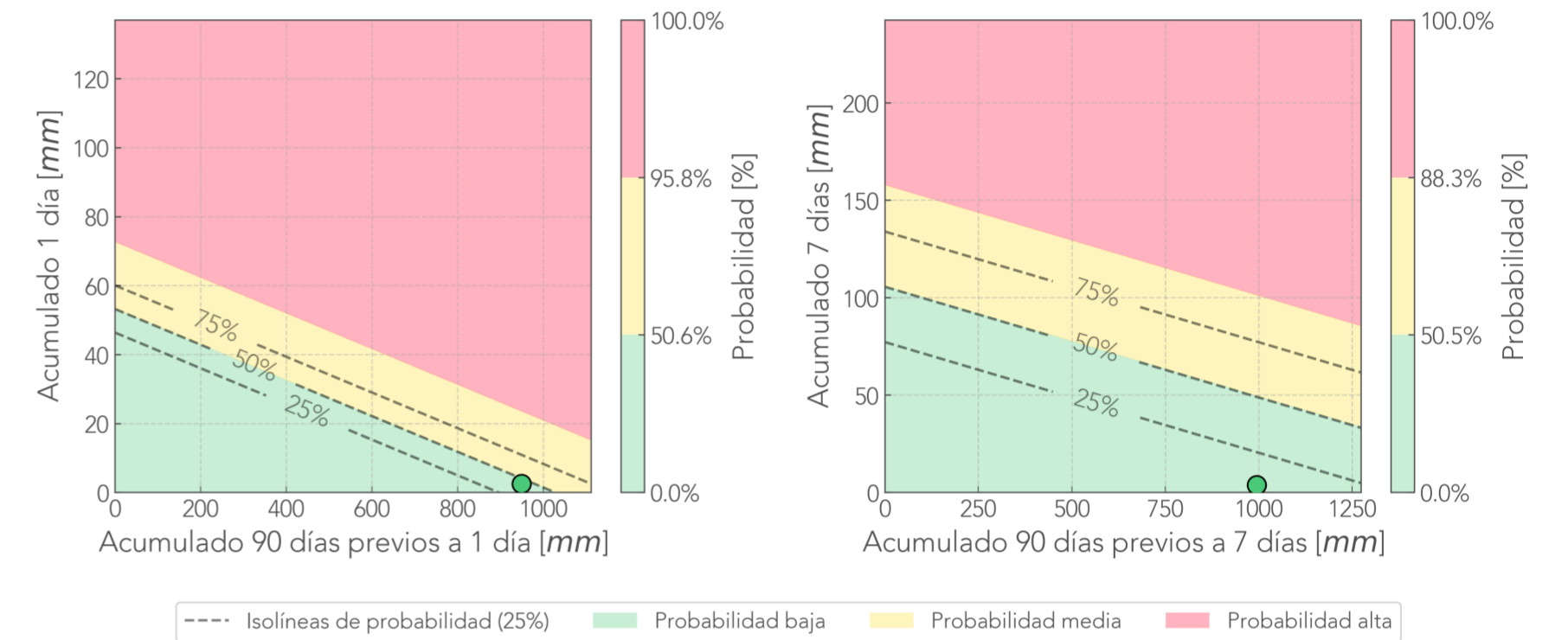


7 días antes



Deslizamiento: San Isidro
Pluviómetro 34.
Cámara San_Isidro.

Comparación Reciente-Antecedente
Pluviómetro San Isidro - Sabaneta



Última foto



24 horas antes

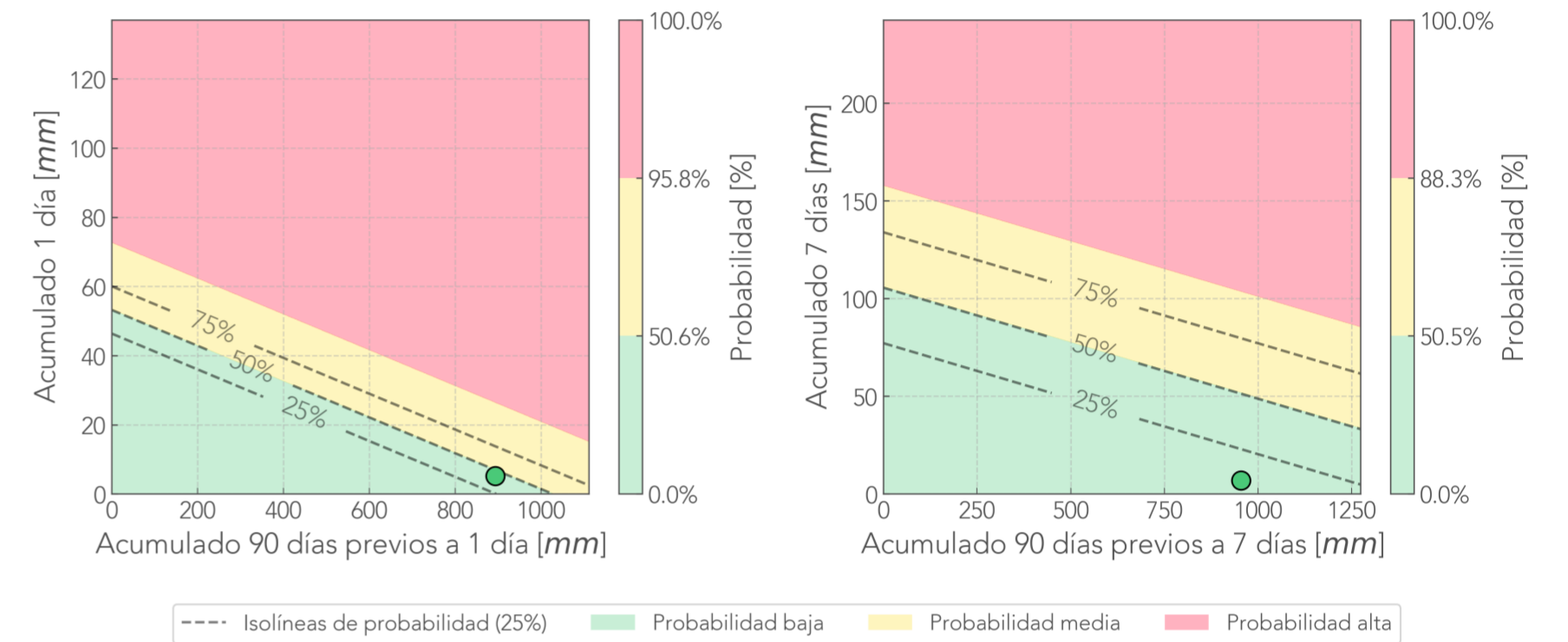


7 días antes



Deslizamiento: Altos De Oriente
Pluviómetro 274.
Cámara Altos_De_Oriente.

Comparación Reciente-Antecedente
Pluviómetro Altos De Oriente - Bello



Última foto



24 horas antes



7 días antes

