

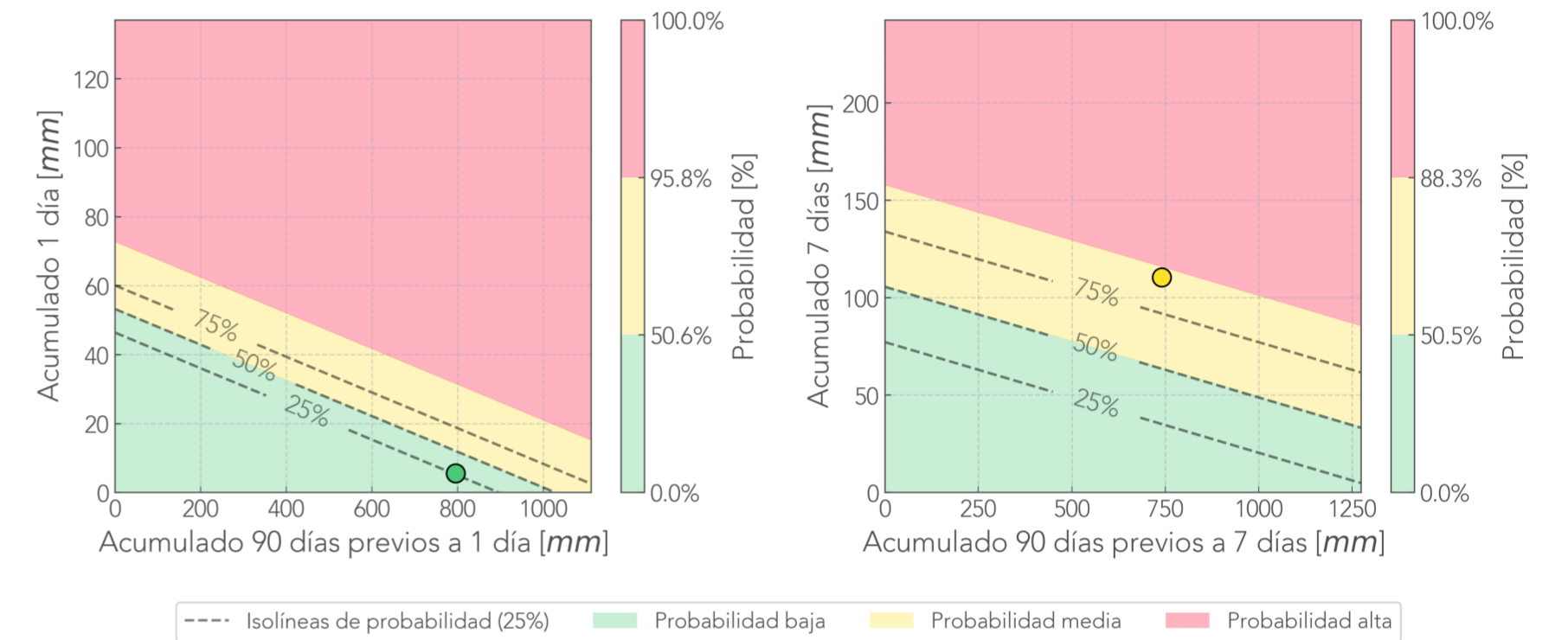


Este es un reporte de monitoreo de las 24h
antecedentes de los sitios críticos.
Fue generado automáticamente.

Geotecnia - SIATA

Deslizamiento: Montanita
 Pluviómetro 418.
 Extensómetro 453: Inactivo.
 Acelerómetro 454: Inactivo.
 HumedadSuelo 455: Inactivo.
 TDR {'TDRNumber': 100305, 'CableNumber': 1}: Inactivo.
 TDR {'TDRNumber': 100305, 'CableNumber': 2}: Inactivo.
 Cámara Montanita.

Comparación Reciente-Antecedente
 Pluviómetro Montanita - Medellín



Última foto



24 horas antes

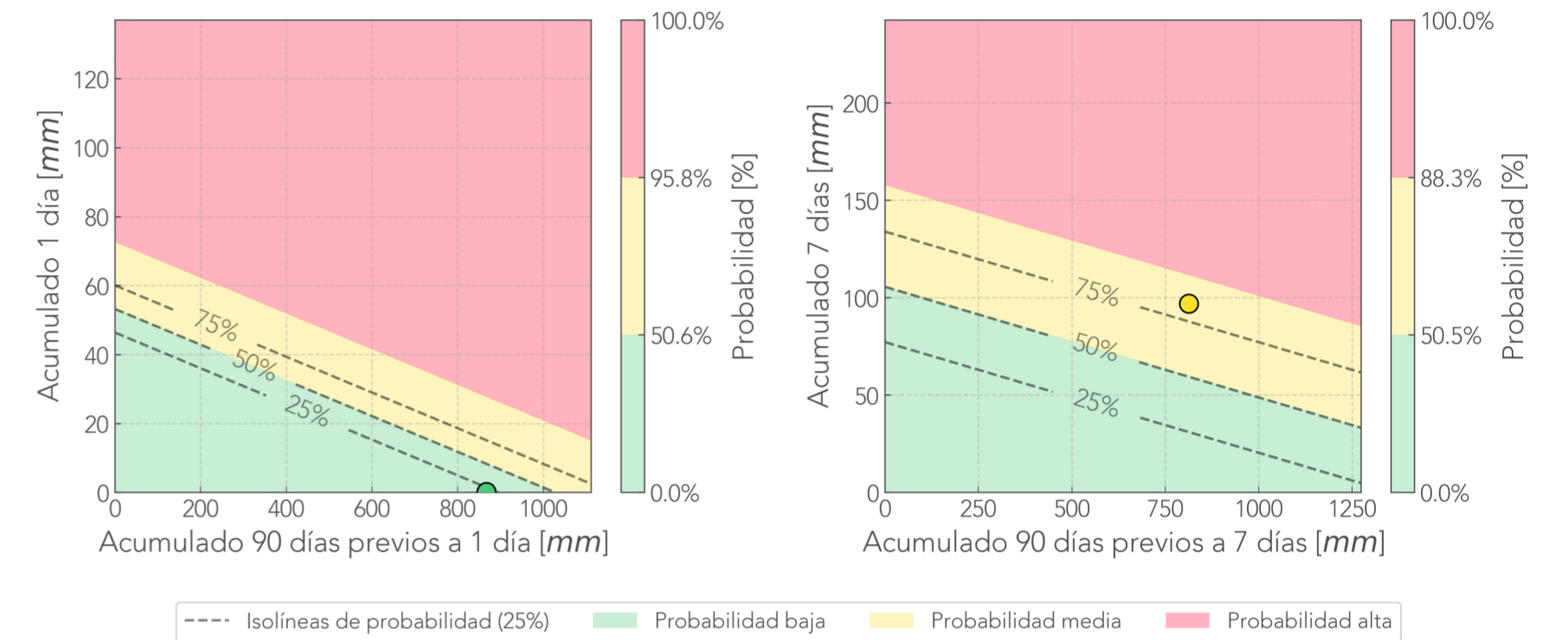


7 días antes



Deslizamiento: Palmitas
Pluviómetro 320.
Cámara Palmitas.

Comparación Reciente-Antecedente
Pluviómetro Palmitas - Medellín



Última foto



24 horas antes



7 días antes





Informe de monitoreo: Pajarito

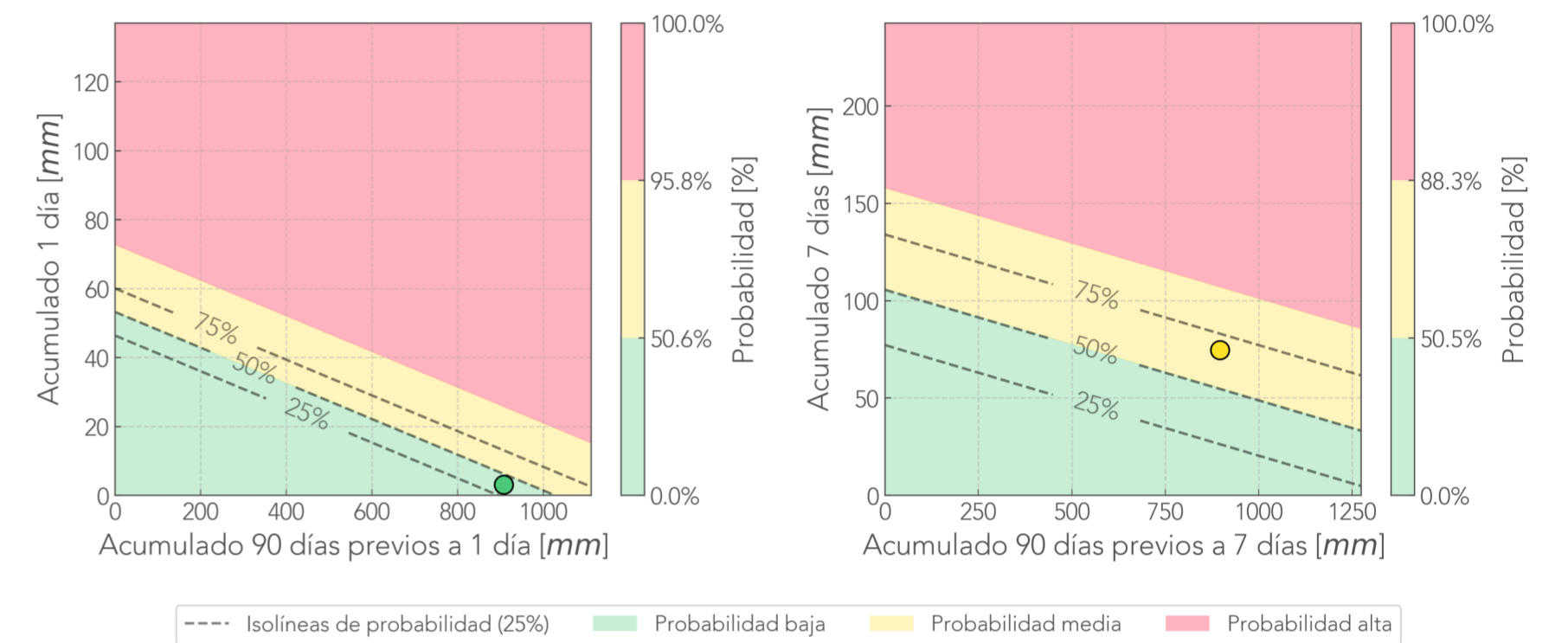
Fecha de reporte:
16-jun-25

Deslizamiento: Pajarito
Pluviómetro 20.

TDR 100479 Cable 1. Error en consulta. Último dato: 2022-06-28 15:00:00

TDR 100479 Cable 2. Error en consulta. Último dato: 2022-06-28 15:01:00

Comparación Reciente-Antecedente
Pluviómetro Pajarito - Medellín



Deslizamiento: Pueblo Viejo
Pluviómetro 420.

Extensómetro 556: Inactivo.

Acelerómetro 557: Inactivo.

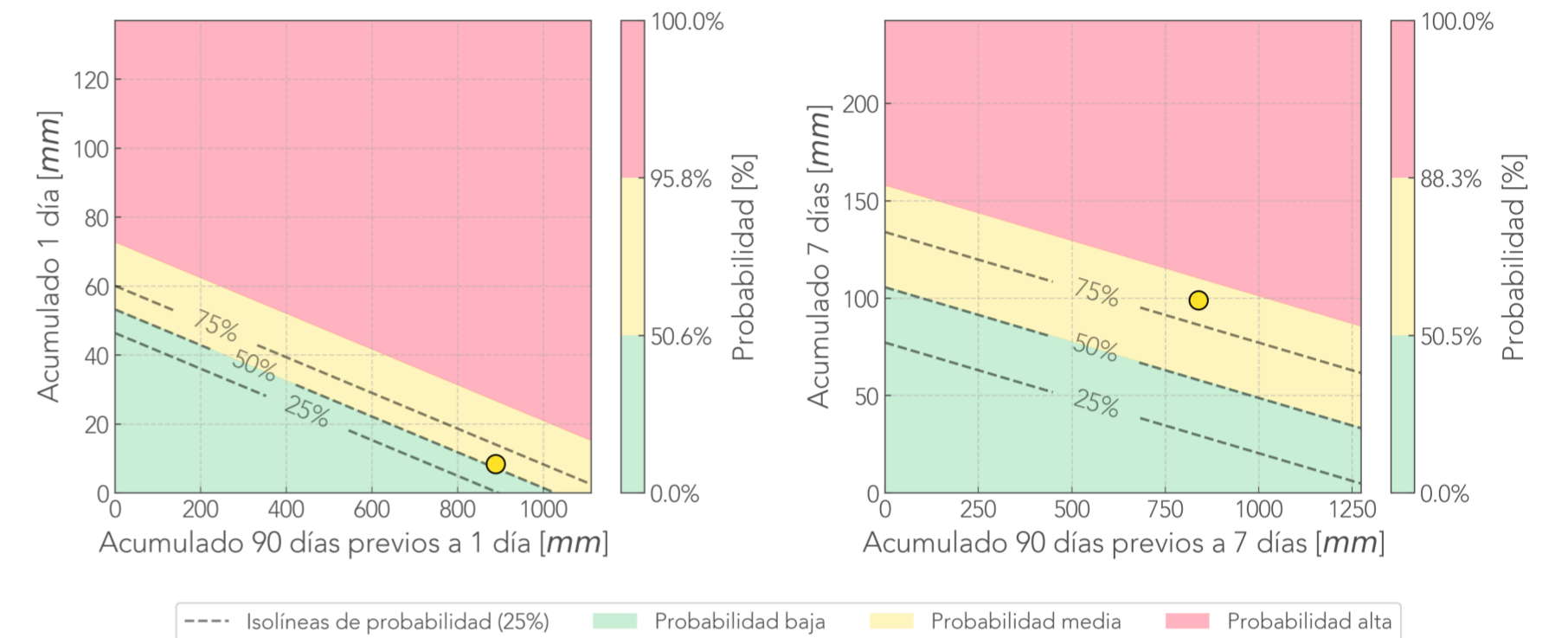
Humedad Suelo 555: Inactivo.

TDR {'TDRNumber': 100313, 'CableNumber': 1}: Inactivo.

TDR {'TDRNumber': 100313, 'CableNumber': 2}: Inactivo.

Cámara Pueblo_Viejo.

Comparación Reciente-Antecedente
Pluviómetro Pueblo Viejo - La Estrella



Última foto



24 horas antes

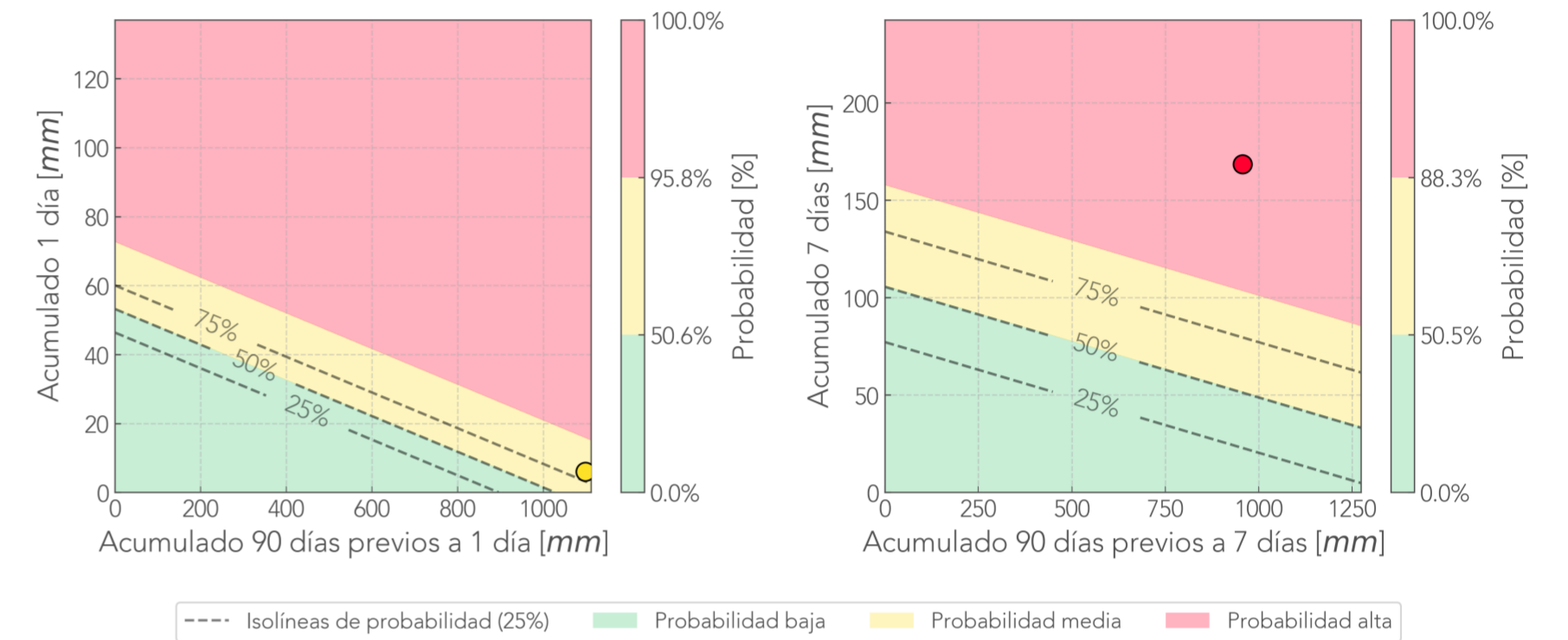


7 días antes



Deslizamiento: Andalucía
Pluviómetro 432.
Cámara Andalucía.

Comparación Reciente-Antecedente
Pluviómetro Andalucía - Caldas



Última foto



24 horas antes

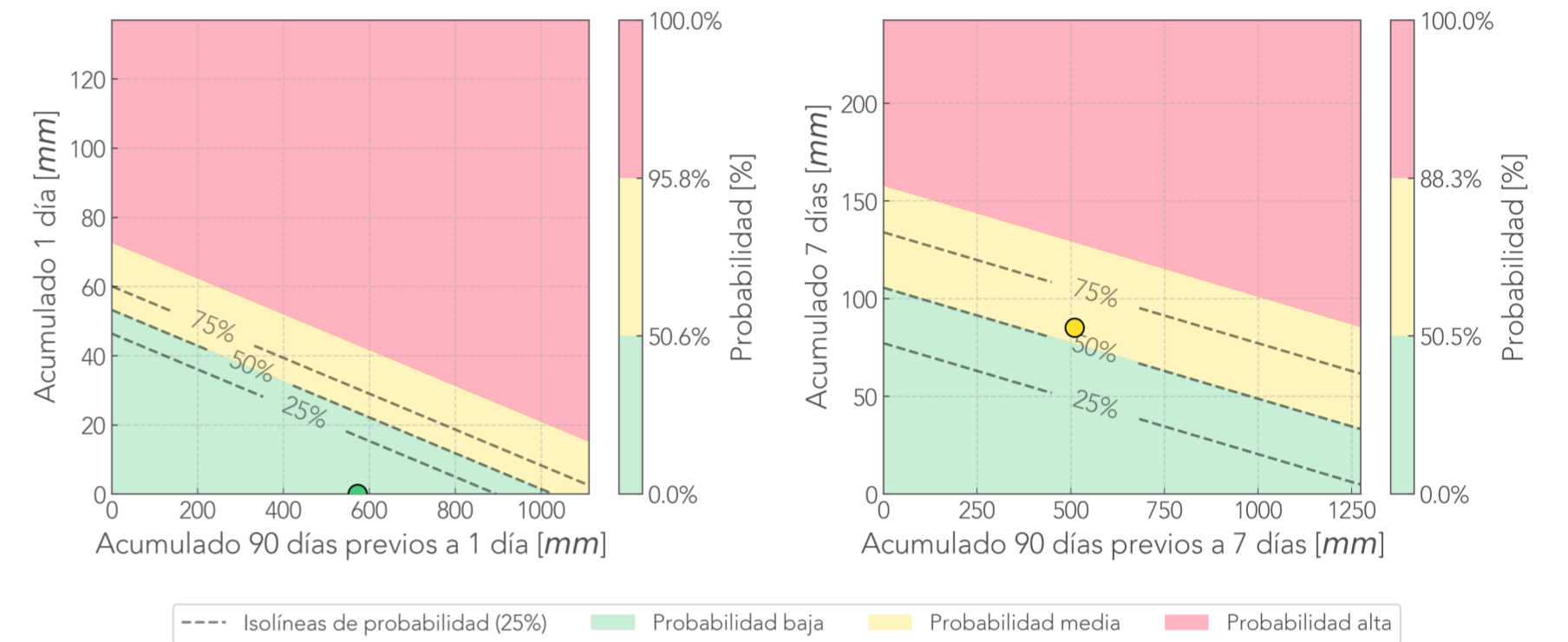


7 días antes



Deslizamiento: Salinas
 Pluviómetro 383.
 Extensómetro 384: Inactivo.
 Acelerómetro 381: Inactivo.
 Cámara Salinas.

Comparación Reciente-Antecedente
 Pluviómetro Salinas - Caldas



Última foto



24 horas antes



7 días antes





Informe de monitoreo: Ancon Norte

Fecha de reporte:
16-jun-25

Deslizamiento: Ancon Norte
Pluviómetro 373.

Extensómetro 372: Inactivo.

Extensómetro 385: Inactivo.

Acelerómetro 379.

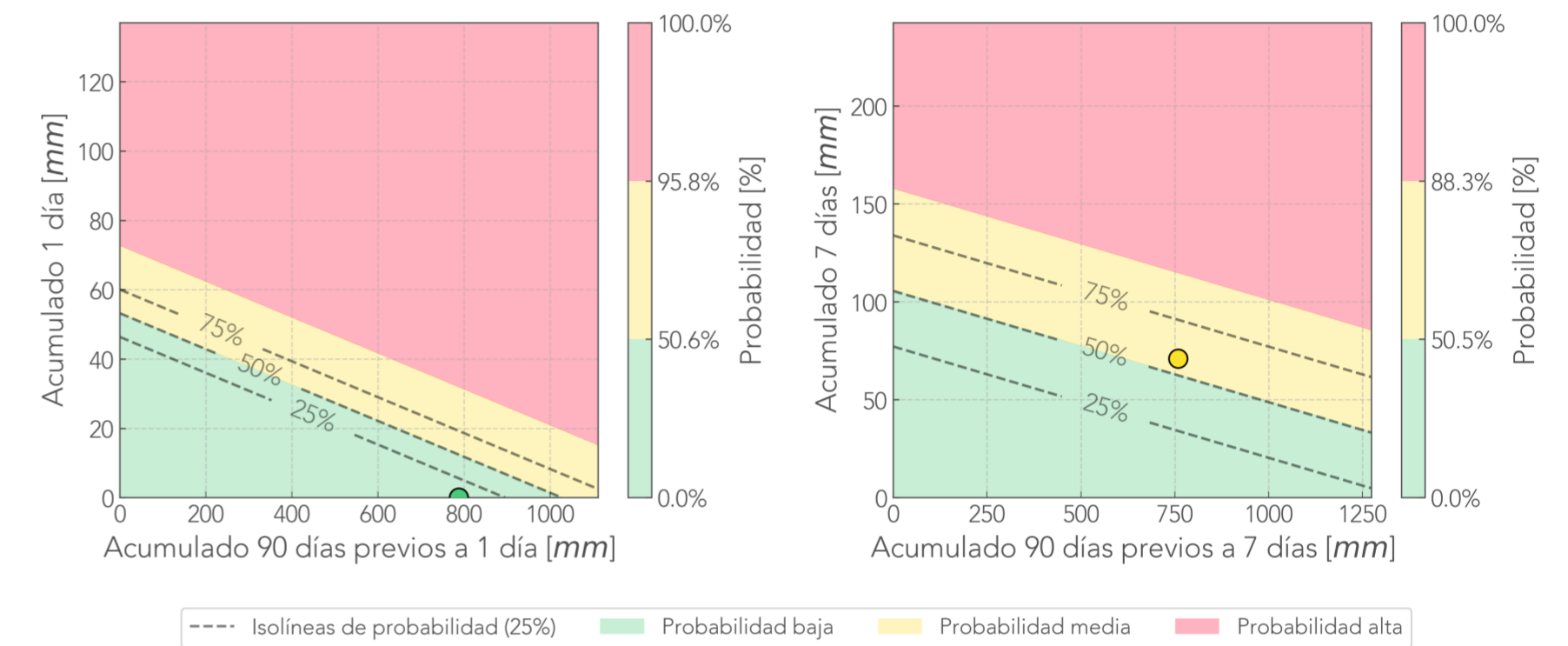
Acelerómetro 374: Inactivo.

HumedadSuelo 436: Inactivo.

TDR 100269 Cable 1. Error en consulta.

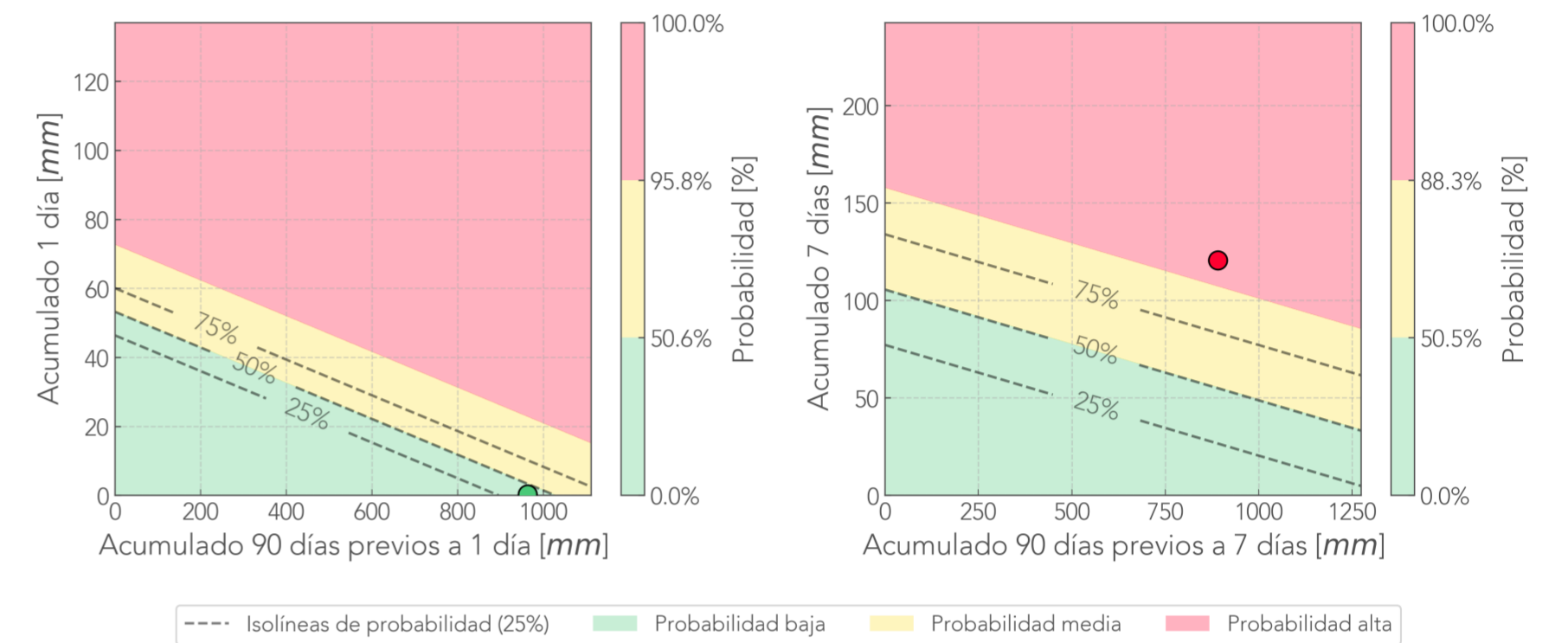
TDR 100269 Cable 2. Error en consulta.

Comparación Reciente-Antecedente
Pluviómetro Ancon Norte - Copacabana




Deslizamiento: El Canalon
Pluviómetro 193.
Cámara El_Canalon.


Comparación Reciente-Antecedente
Pluviómetro El Canalon - Sabaneta




Última foto



24 horas antes

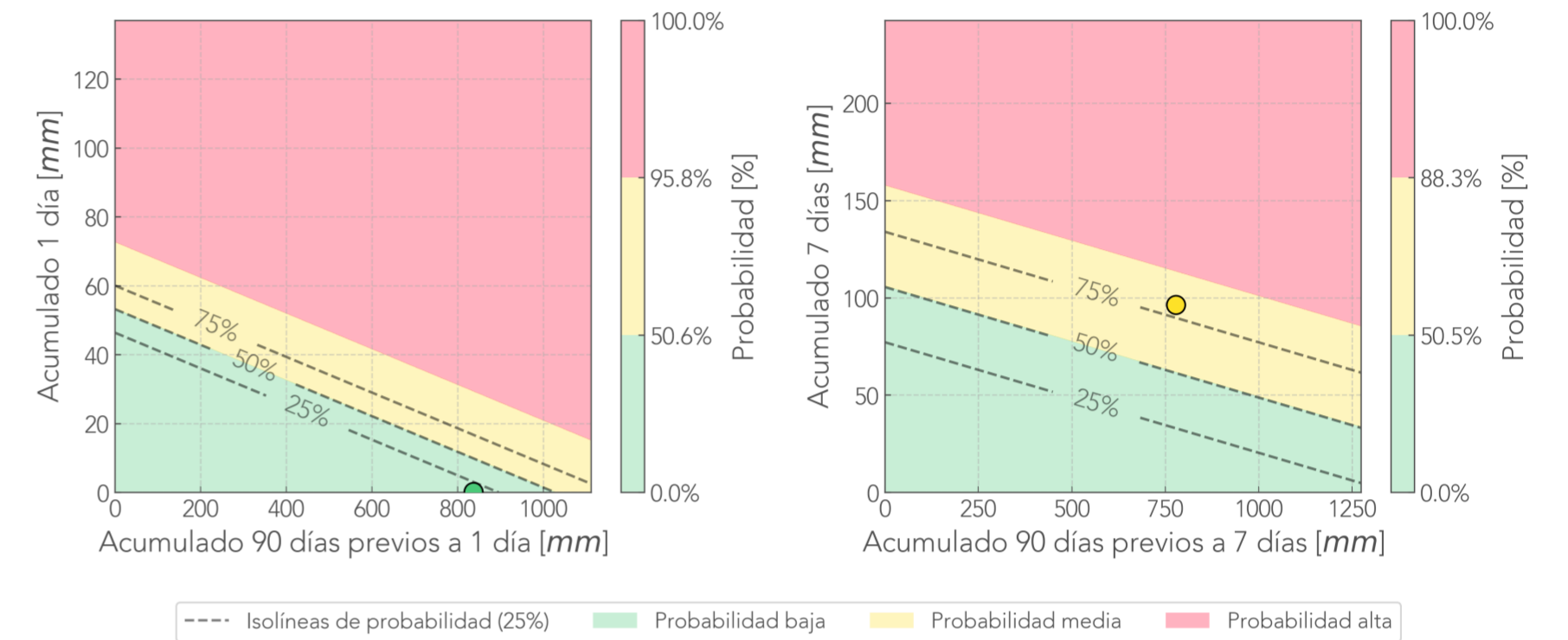


7 días antes



Deslizamiento: La Raya
Pluviómetro 261.
Cámara La_Raya.

Comparación Reciente-Antecedente
Pluviómetro La Raya - La Estrella



Última foto



24 horas antes

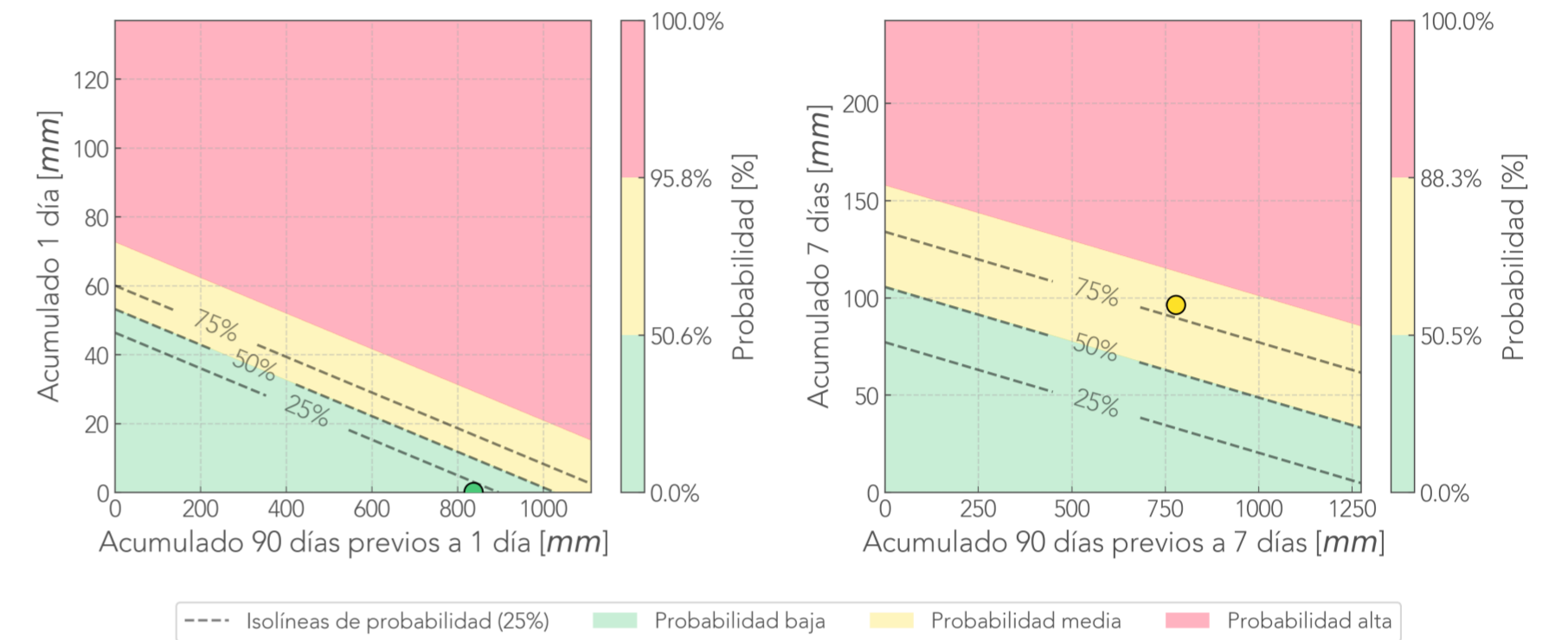


7 días antes



Deslizamiento: La Raya 2
Pluviómetro 261.
Cámara La_Raya_2.

Comparación Reciente-Antecedente
Pluviómetro La Raya - La Estrella



Última foto



24 horas antes



7 días antes



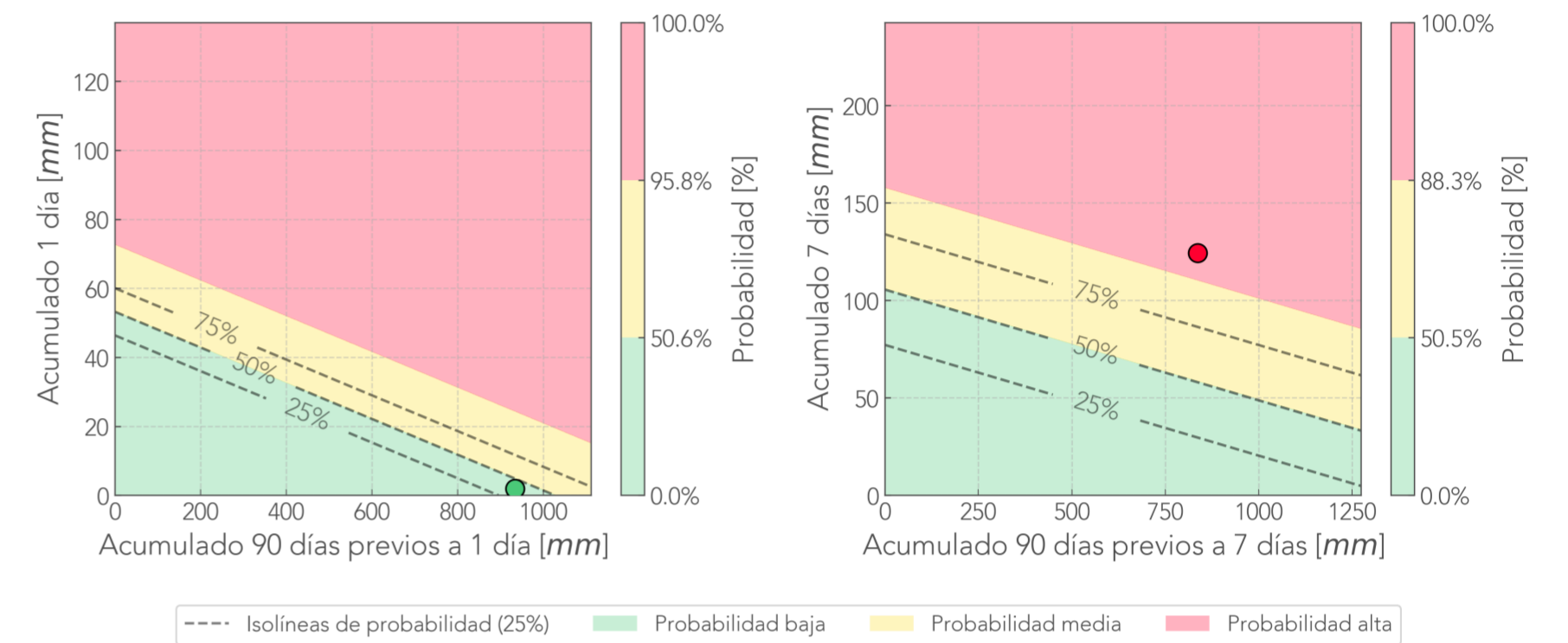


Informe de monitoreo: La Valeria

Fecha de reporte:
16-jun-25

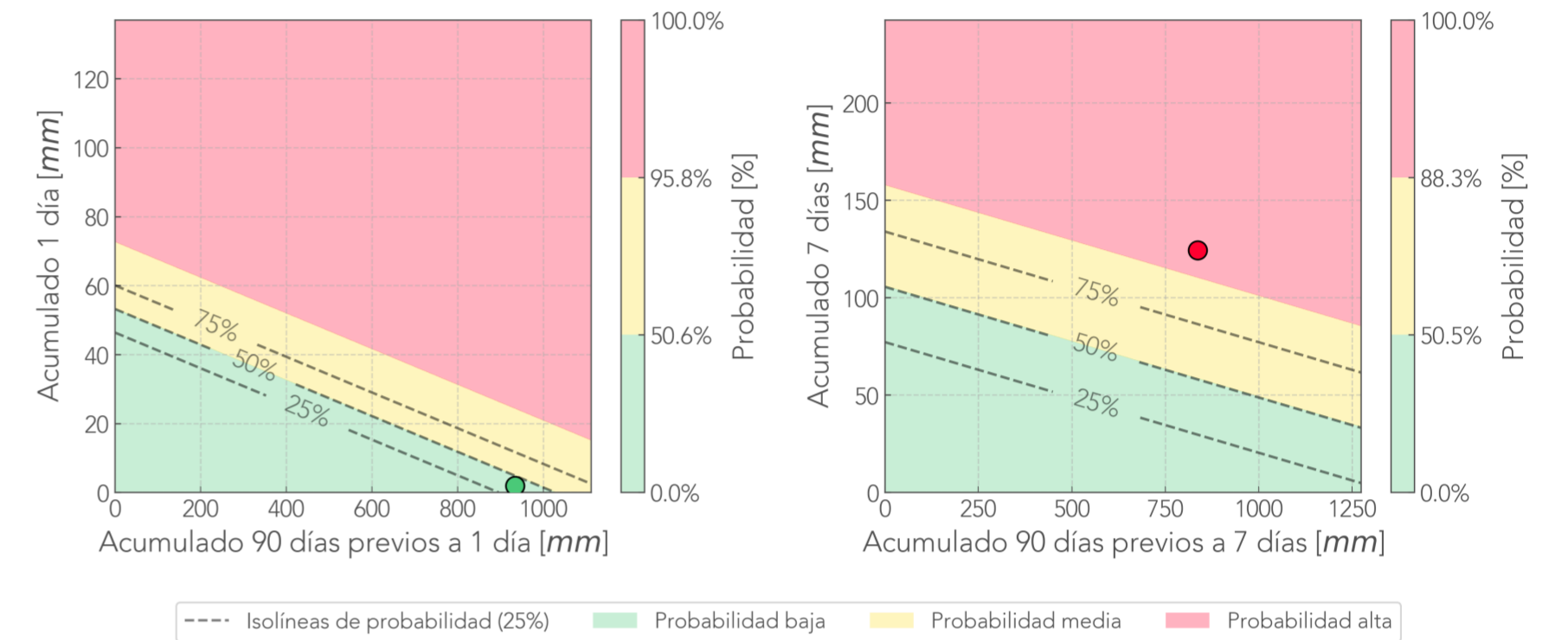
Deslizamiento: La Valeria
Pluviómetro 515.
TDR 100686 Cable 1. Error en consulta.
Cámara La_Valeria.

Comparación Reciente-Antecedente
Pluviómetro La Valeria - Caldas



Deslizamiento: La Valeria 2
Pluviómetro 515.
Cámara La_Valeria_2.

Comparación Reciente-Antecedente
Pluviómetro La Valeria - Caldas



Última foto



24 horas antes

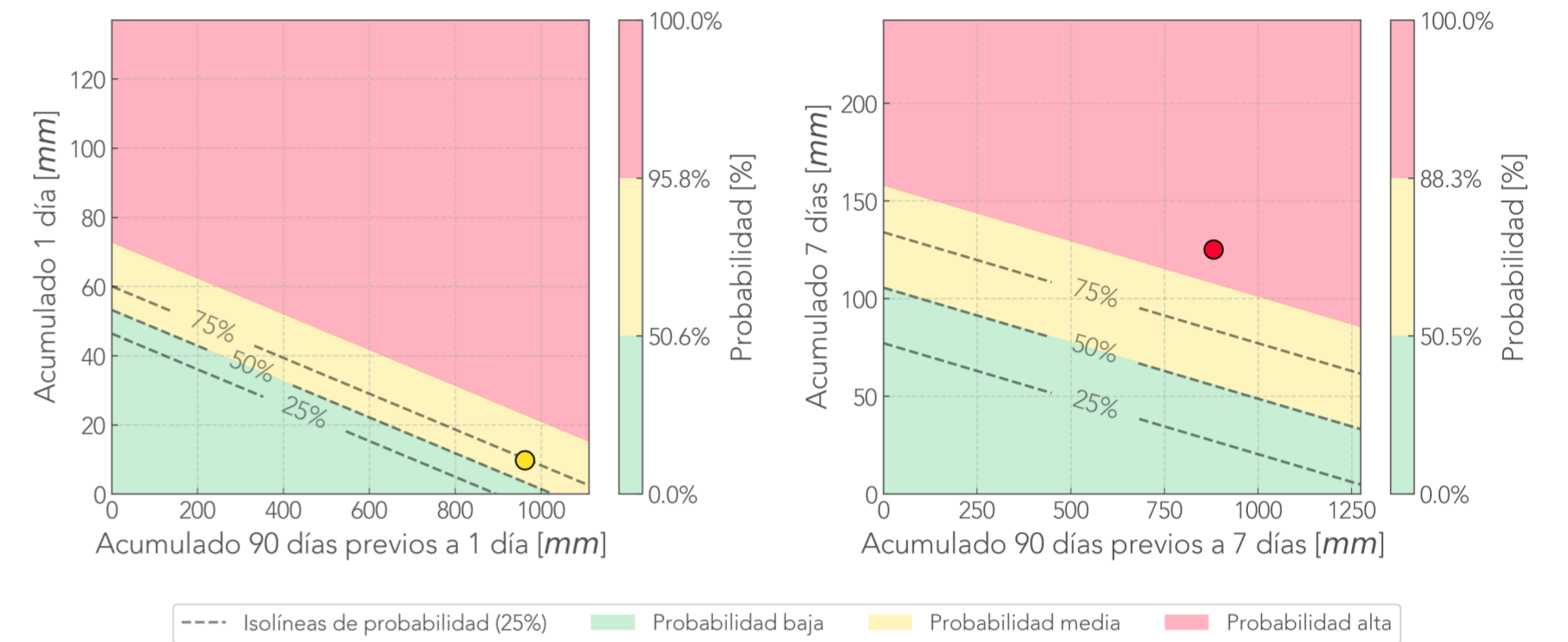


7 días antes



Deslizamiento: Tierra Amarilla
Pluviómetro 519.
Cámara Tierra_Amarilla.

Comparación Reciente-Antecedente
Pluviómetro Tierra Amarilla - La Estrella




Última foto



24 horas antes

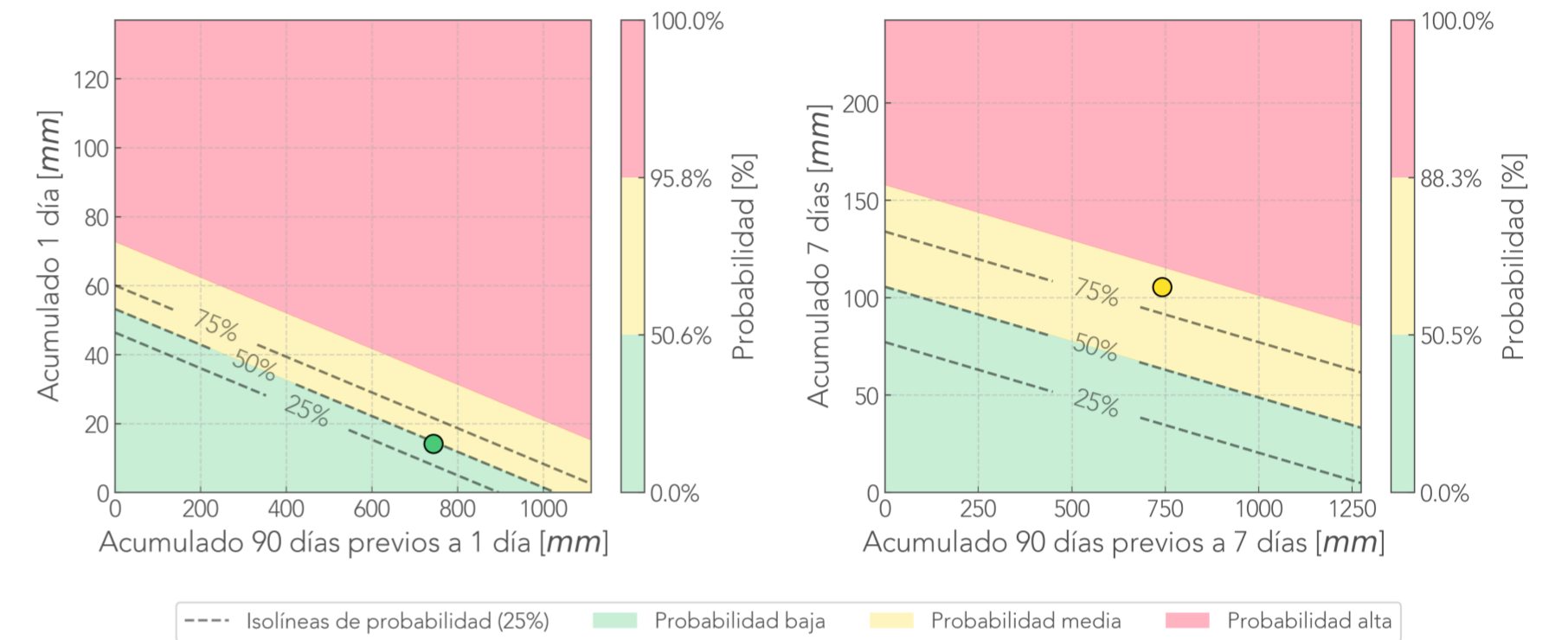


7 días antes



Deslizamiento: U.R Atavanza
 Pluviómetro 22.
 Extensómetro 521: Inactivo.
 Acelerómetro 522: Inactivo.
 Humedad Suelo 570: Inactivo.
 Cámara U.R_Atavanza.
 Cámara U.R_Atavanza.

Comparación Reciente-Antecedente
 Pluviómetro U.R Atavanza - Medellín



Última foto



24 horas antes



7 días antes



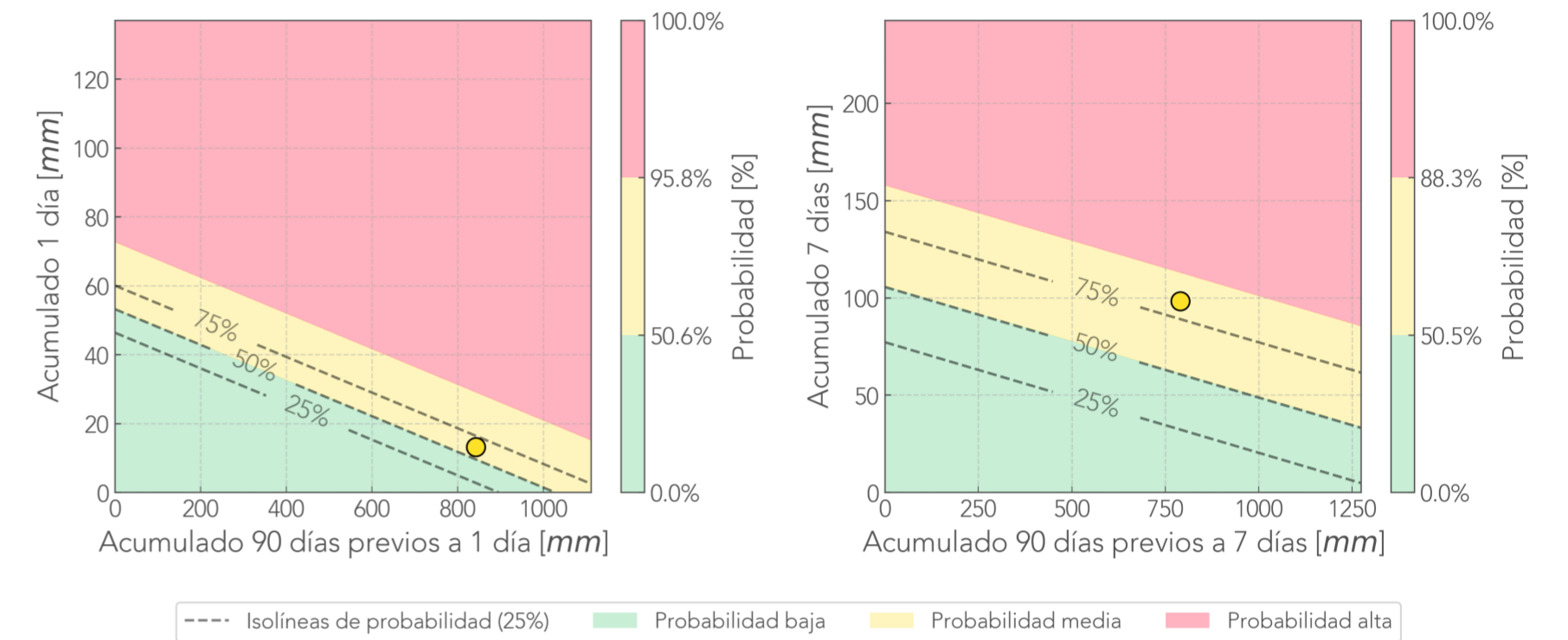


Informe de monitoreo: Olaya Herrera

Fecha de reporte:
16-jun-25

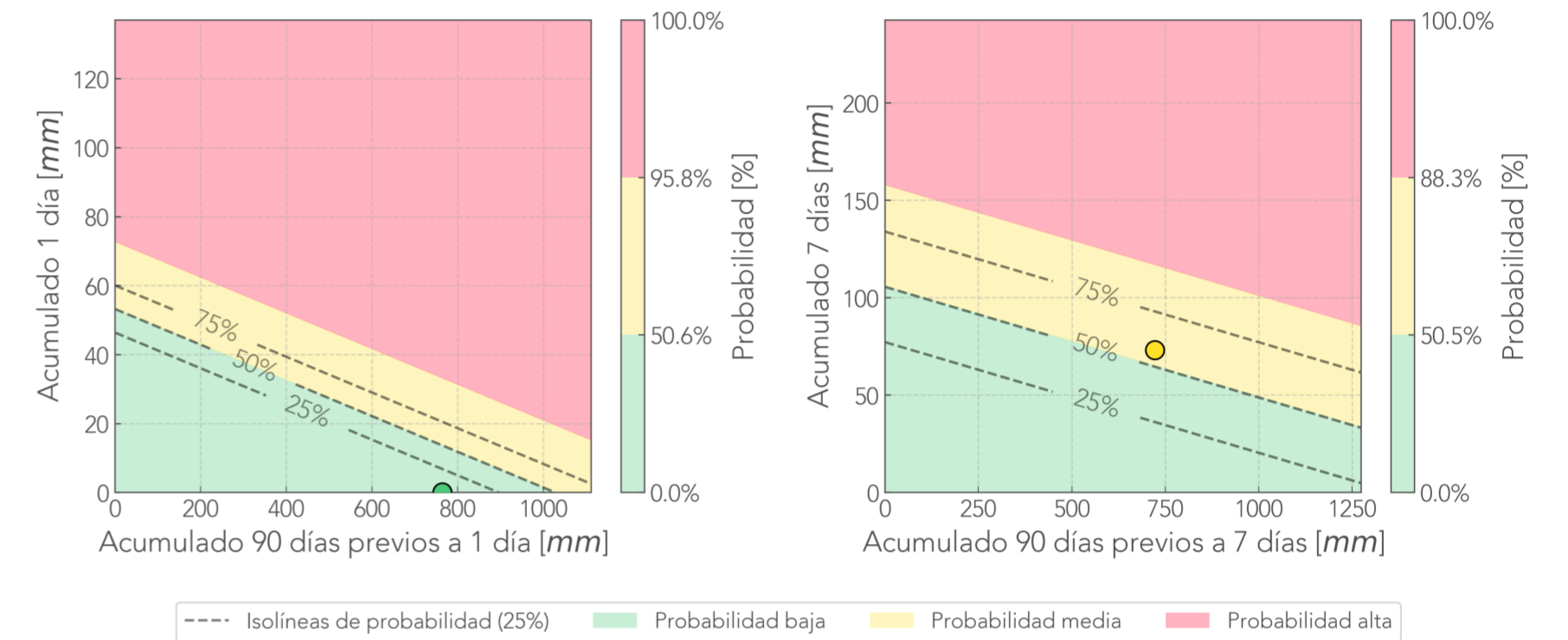
Deslizamiento: Olaya Herrera
Pluviómetro 456.
Acelerómetro 563.
Acelerómetro 564.
Acelerómetro 525: Inactivo.
Acelerómetro 526: Inactivo.

Comparación Reciente-Antecedente
Pluviómetro Olaya Herrera - Medellín



Deslizamiento: Villatina
Pluviómetro 551.
Cámara Villatina.

Comparación Reciente-Antecedente
Pluviómetro Villatina - Medellín




Última foto



24 horas antes

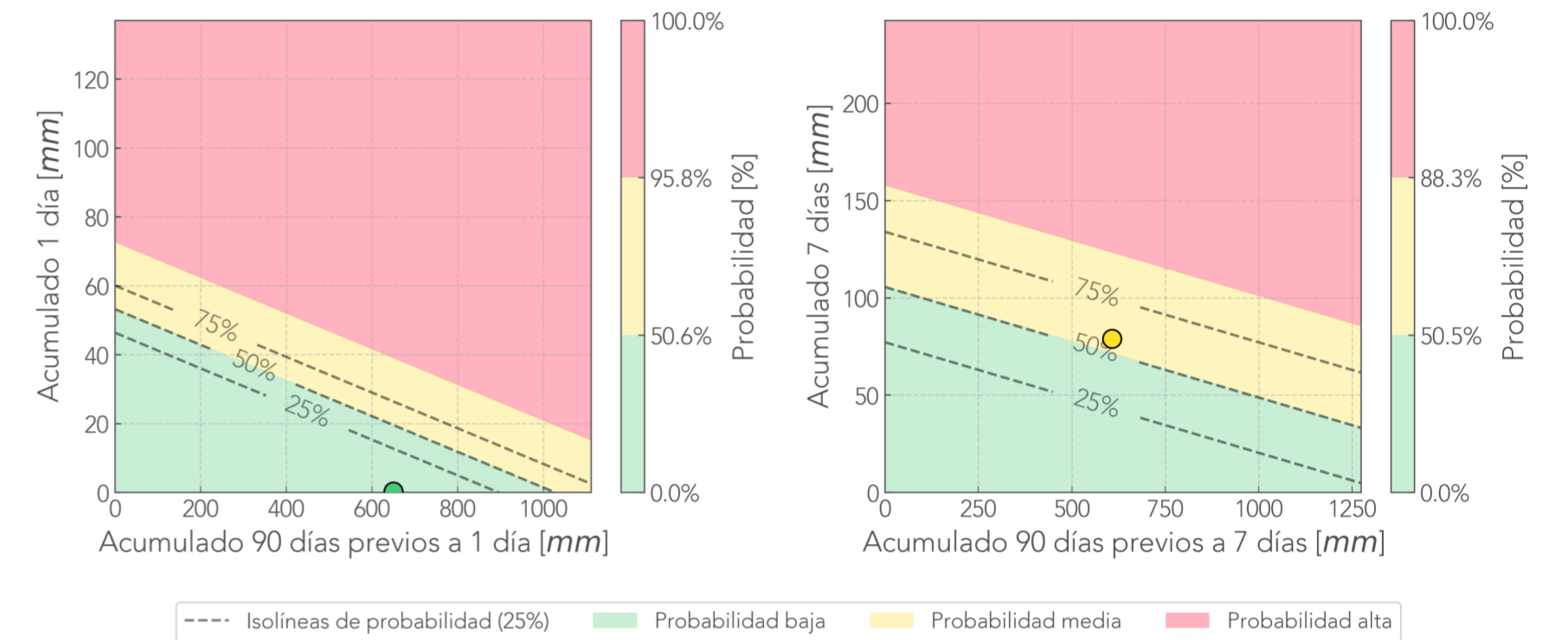


7 días antes



Deslizamiento: La Bermejala
Pluviómetro 558.
Extensómetro 616: Inactivo.
Acelerómetro 617: Inactivo.
Humedad Suelo 618: Inactivo.
Cámara La_Bermejala.

Comparación Reciente-Antecedente
Pluviómetro La Bermejala - Medellín




Última foto



24 horas antes

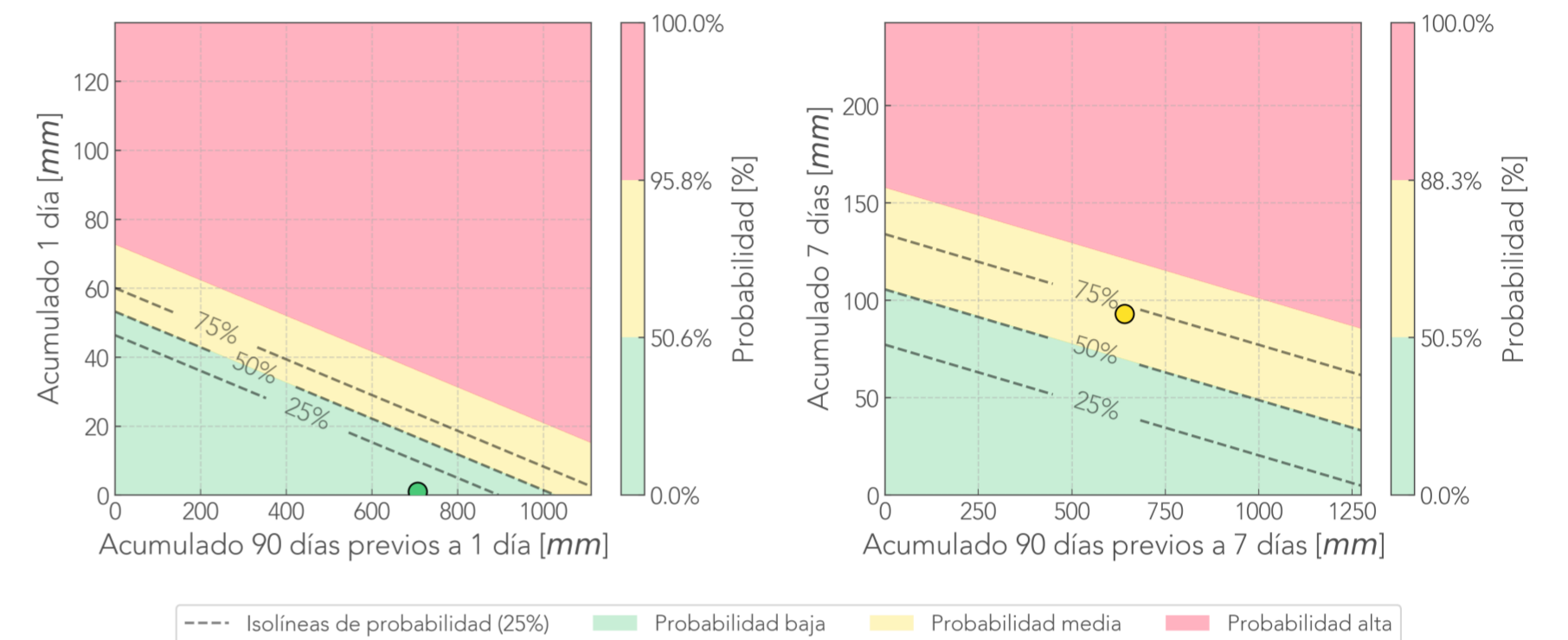


7 días antes



Deslizamiento: Autopista Norte Vivero
Pluviómetro 32.
Cámara Autopista Norte_Vivero.

Comparación Reciente-Antecedente
Pluviómetro Autopista Norte Vivero - Copacabana



Última foto



24 horas antes

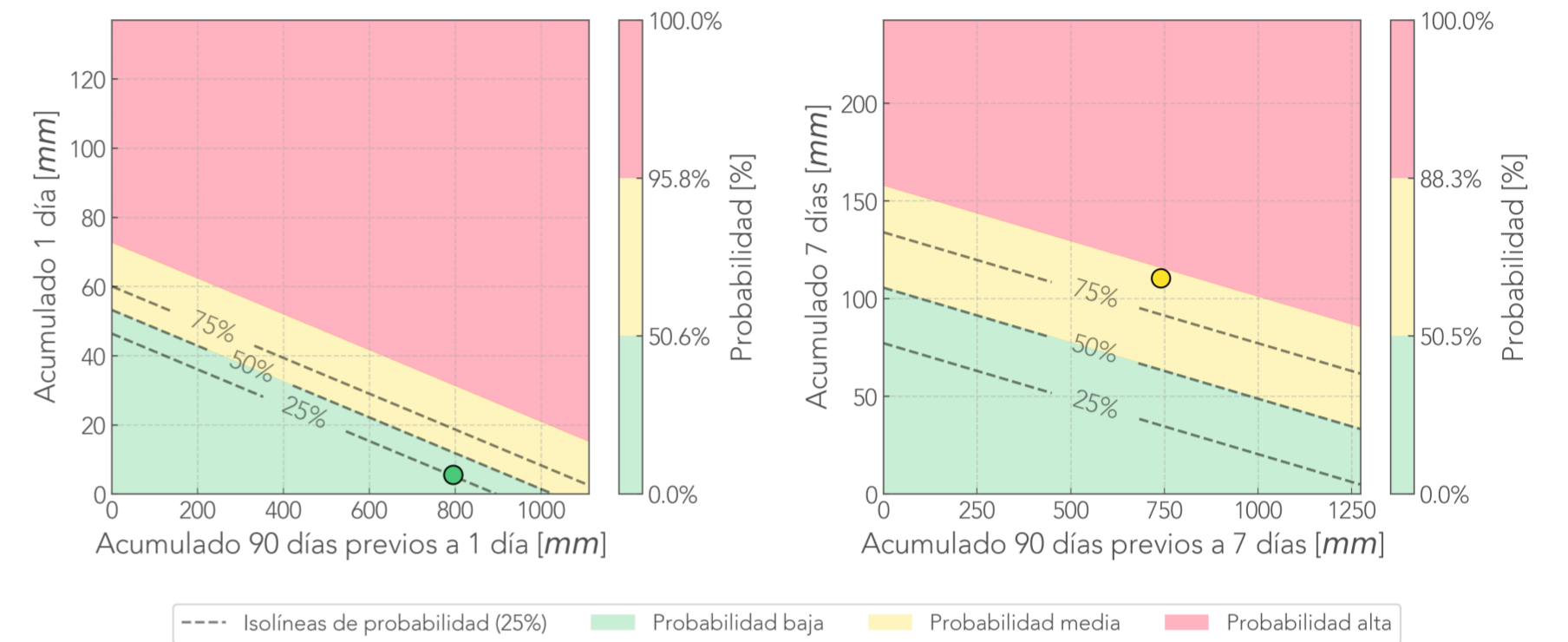


7 días antes




Deslizamiento: Las Playas
Pluviómetro 418.
Cámara Las_Playas.

Comparación Reciente-Antecedente
Pluviómetro Montanita - Medellín



Última foto



24 horas antes

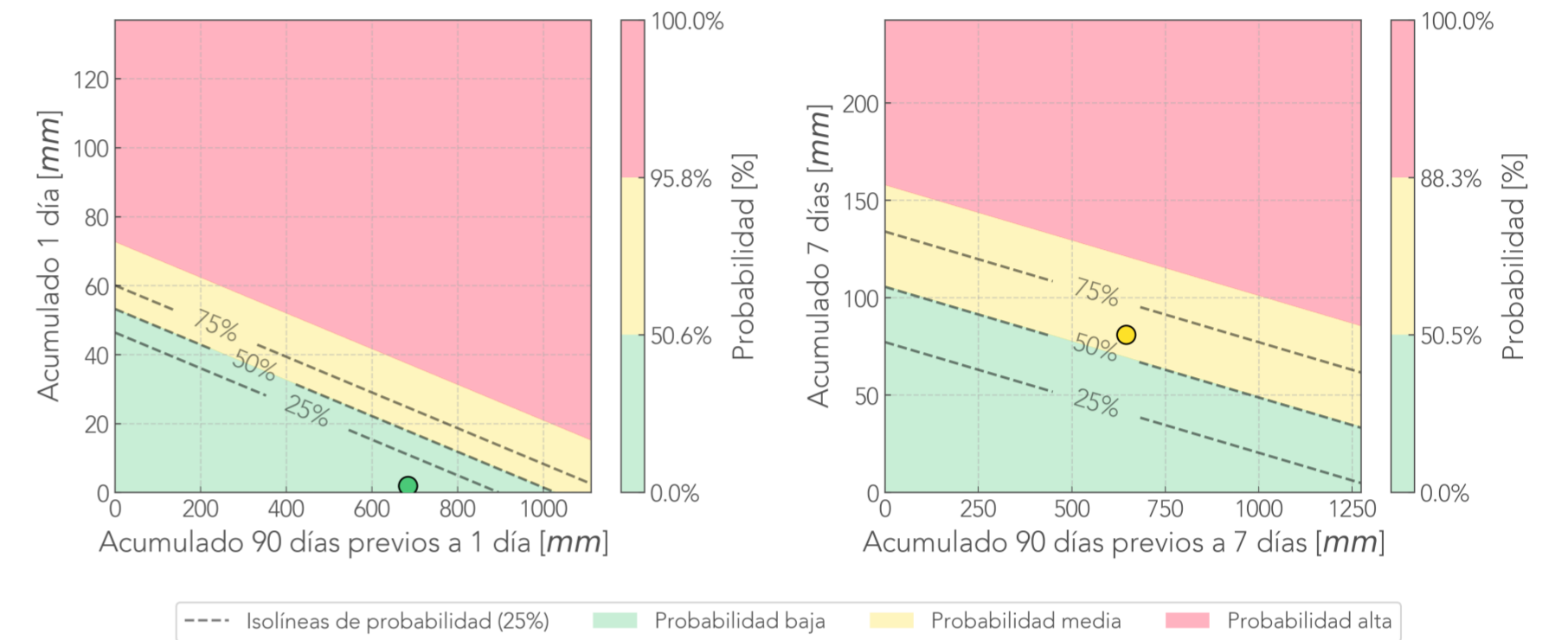


7 días antes



Deslizamiento: La Gabriela
Pluviómetro 70.
Cámara La_Gabriela. Última foto hace 578 días

Comparación Reciente-Antecedente
Pluviómetro La Gabriela - Bello



Última foto



24 horas antes



7 días antes





Informe de monitoreo: Villalia

Fecha de reporte:
16-jun-25

Deslizamiento: Villalia
Pluviómetro 2. Error en consulta: 'Pluviometro' object has no attribute 'ultimoDato'
Cámara Villalia.

Última foto



24 horas antes



7 días antes

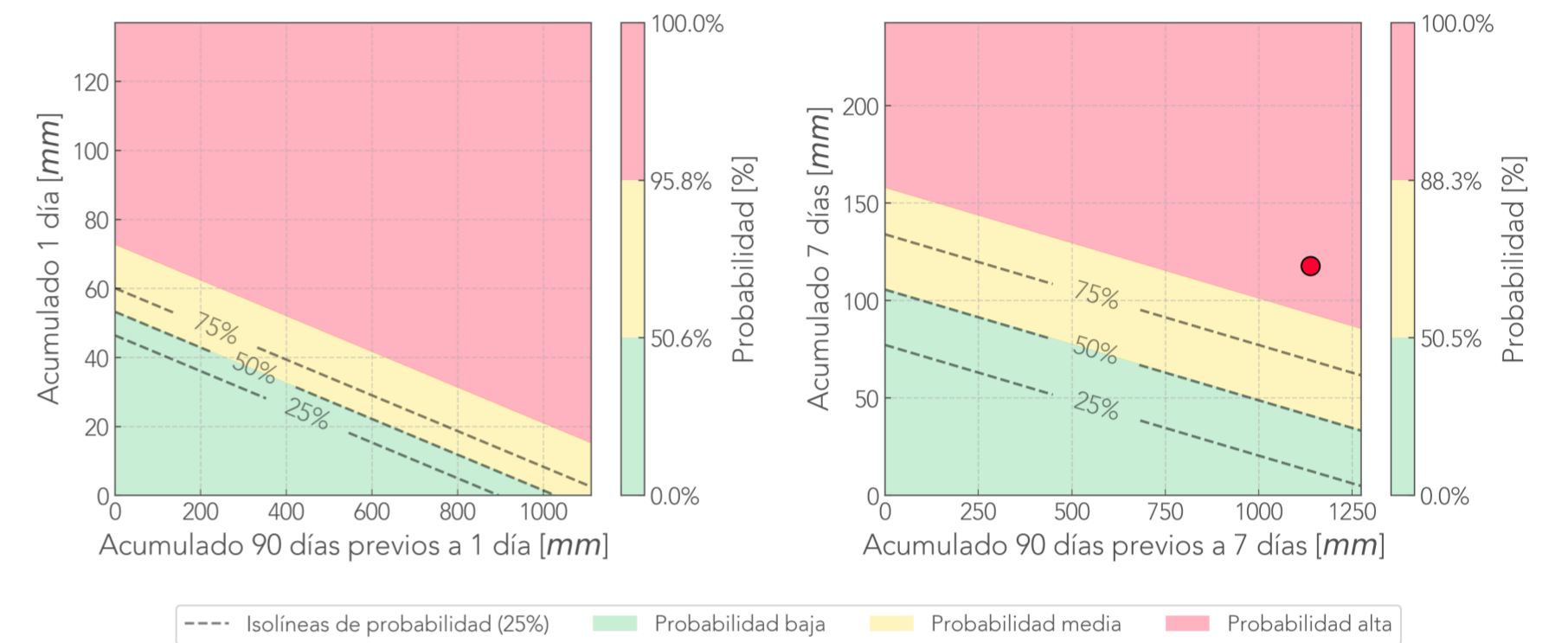


Deslizamiento: La Fortuna Parte Alta
Pluviómetro 730.

Humedad 725. 1.0 m: Alto (44.8%); 1.50 m: Alto (45.2%)

Tensiómetro 735. 23h saturadas.

Comparación Reciente-Antecedente
Pluviómetro La Fortuna Parte Alta - Medellín





Informe de monitoreo: La Fortuna Parte Baja

Fecha de reporte:
16-jun-25

Deslizamiento: La Fortuna Parte Baja

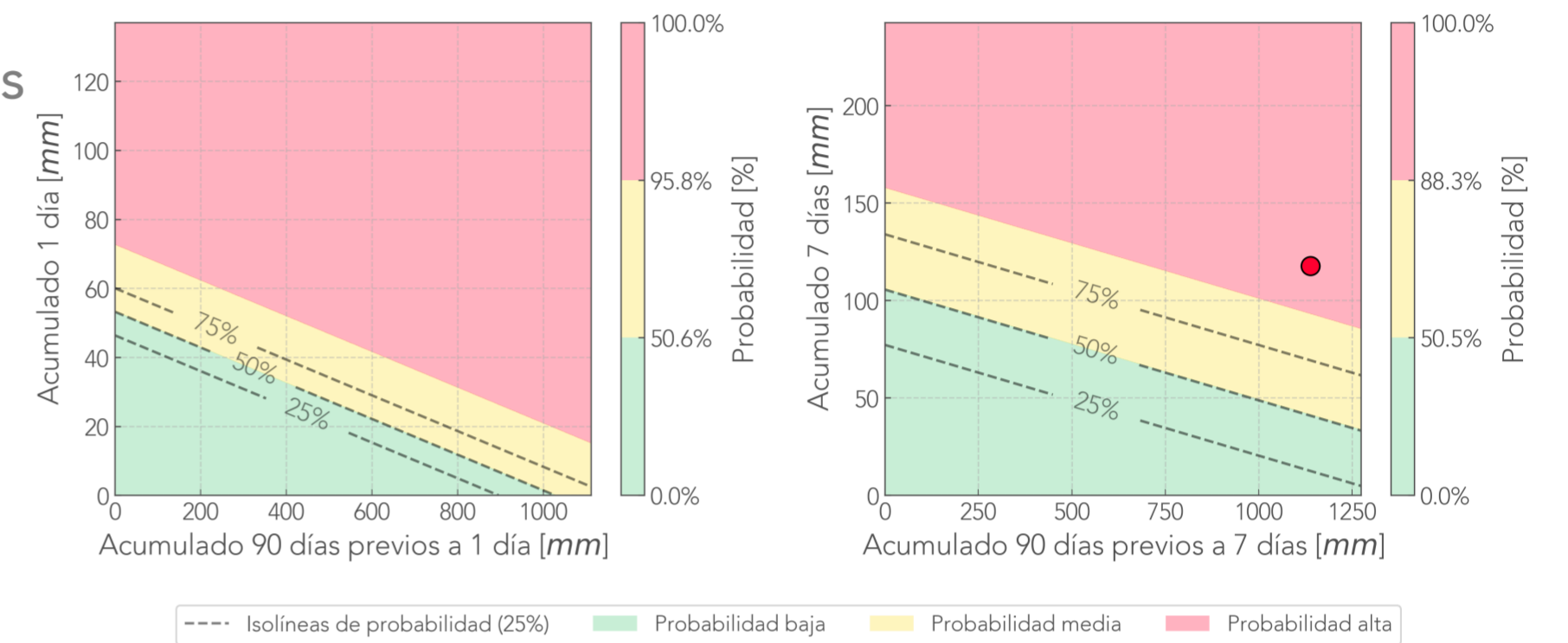
Pluviómetro 730.

Humedad 726.

Error al evaluar percentiles: 'HumedadSuelo' object has no attribute 'percentiles'

Tensiómetro 736. 23h saturadas.

Comparación Reciente-Antecedente
Pluviómetro La Fortuna Parte Alta - Medellín

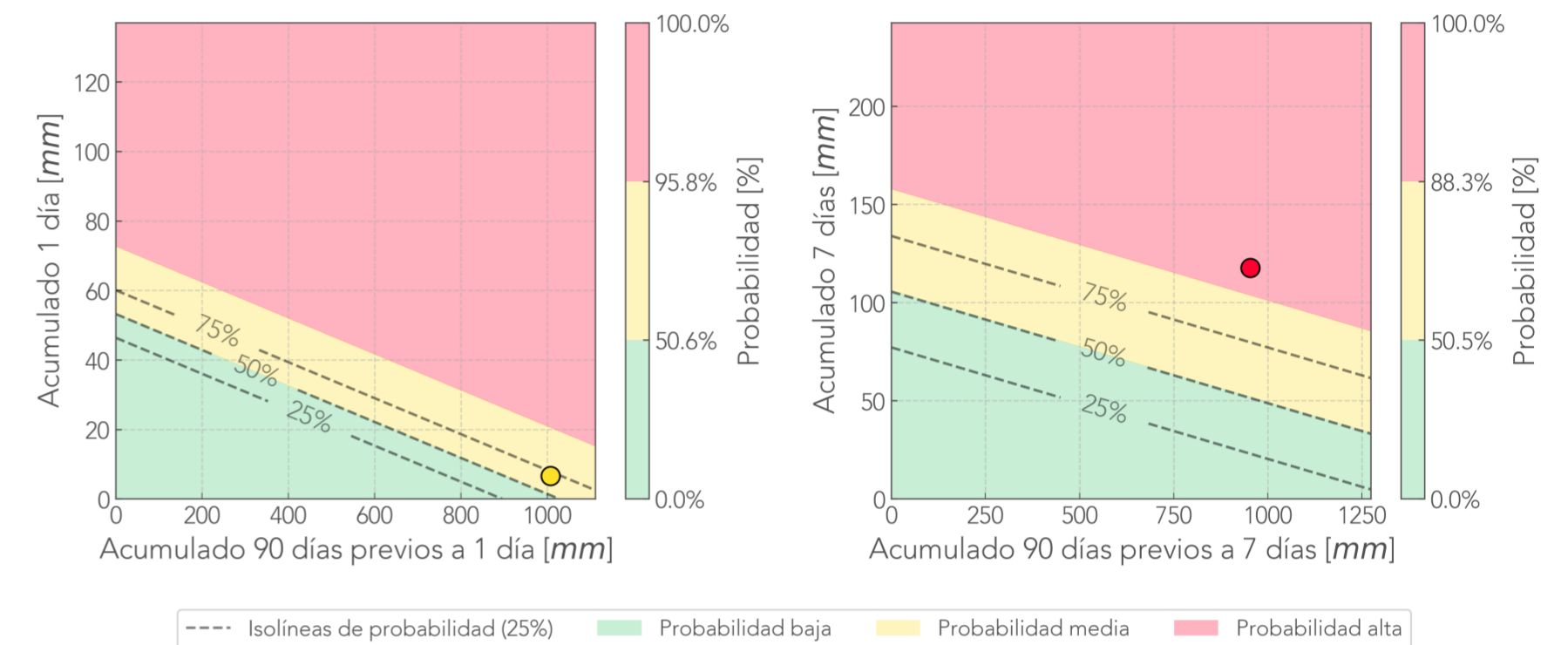


Deslizamiento: La Lomita Parte Alta
Pluviómetro 727.

Humedad 731. 1.0 m: Alto (41.5%); 1.50 m: Alto (46.8%)

Tensiómetro 733. 23h saturadas.

Comparación Reciente-Antecedente
Pluviómetro La Lomita Parte Alta - Medellín





Informe de monitoreo: La Lomita Parte Baja

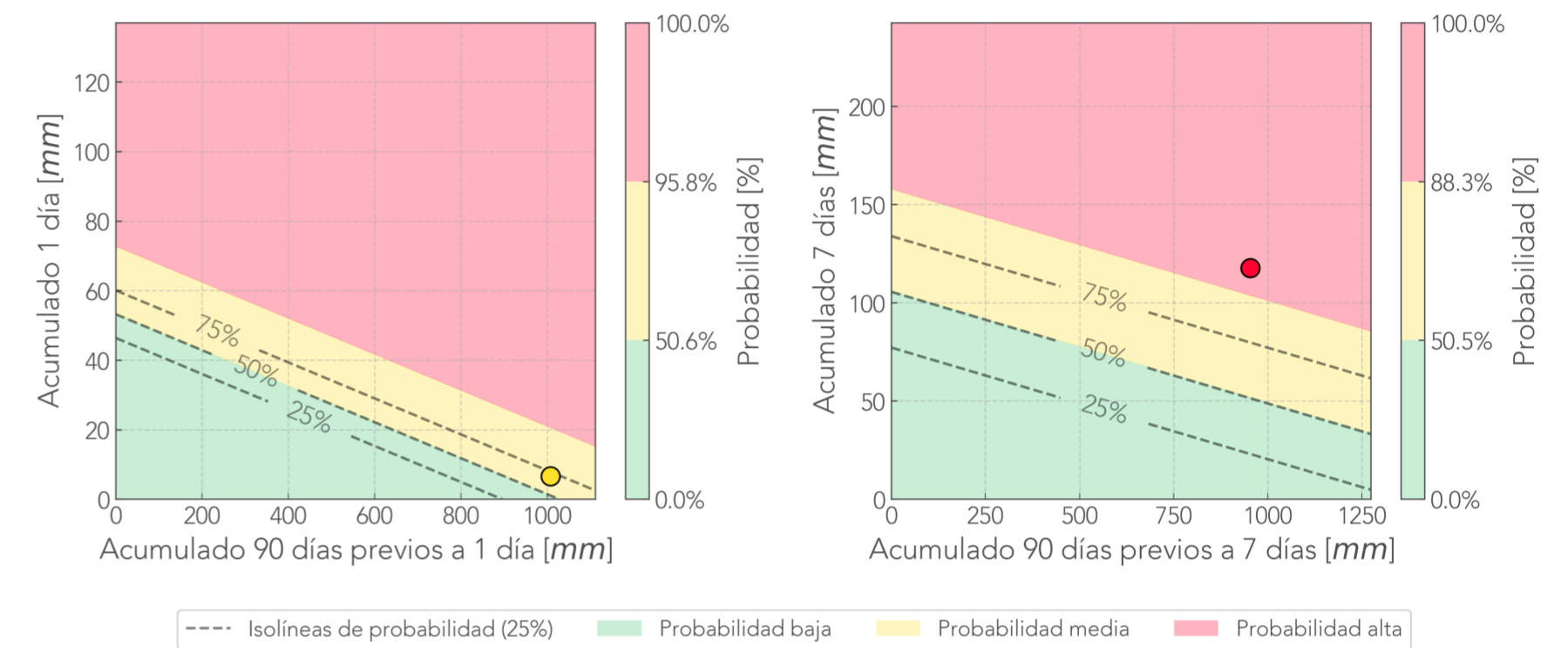
Fecha de reporte:
16-jun-25

Deslizamiento: La Lomita Parte Baja
Pluviómetro 727.

Humedad 732. 1.0 m: Alto (44.3%); 1.50 m: Alto (46.4%)

Tensiómetro 734. 23h saturadas.

Comparación Reciente-Antecedente
Pluviómetro La Lomita Parte Alta - Medellín



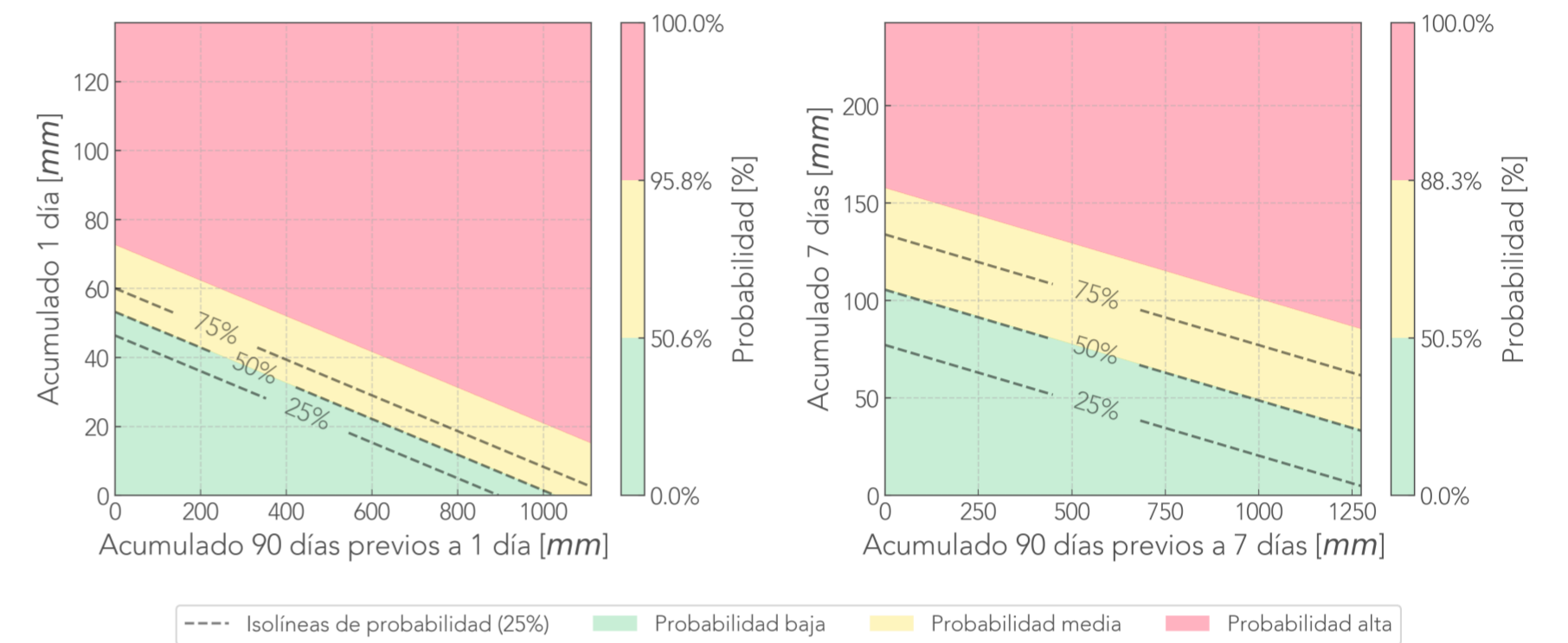


Informe de monitoreo: *Parqueadero Barichara*

Fecha de reporte:
16-jun-25

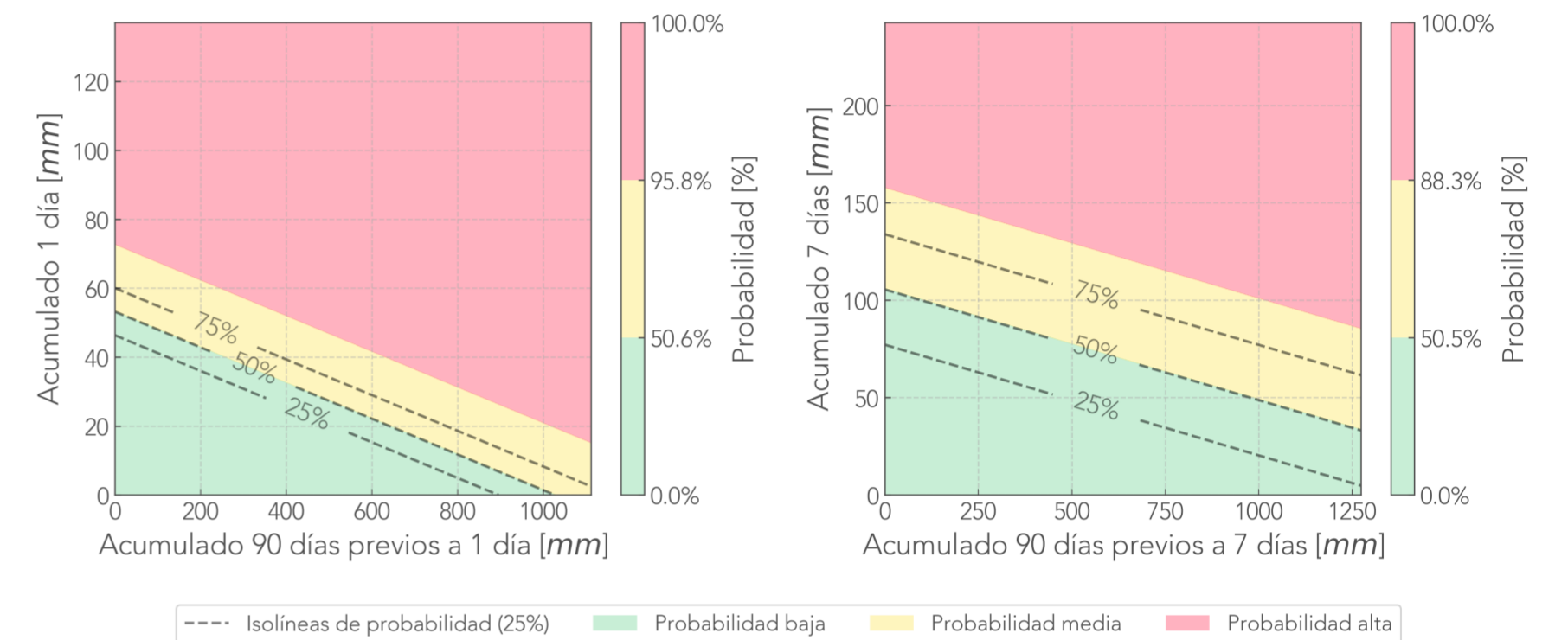
Deslizamiento: Parqueadero Barichara
Pluviómetro 744. Lluvia crítica: AA
Acelerómetro 749.
Humedad 747. 1.50 m: Alto (39.3%)
Tensiómetro 748. 23h saturadas.

Comparación Reciente-Antecedente
Pluviómetro Parqueadero Barichara - Medellín



Deslizamiento: Finca el Tigre
 Pluviómetro 744. Lluvia crítica: AA
 Humedad 745. 1.0 m: Alto (44.8%); 1.50 m: Alto (48.7%)
 Tensiómetro 746. 23h saturadas.

Comparación Reciente-Antecedente
 Pluviómetro Parqueadero Barichara - Medellín

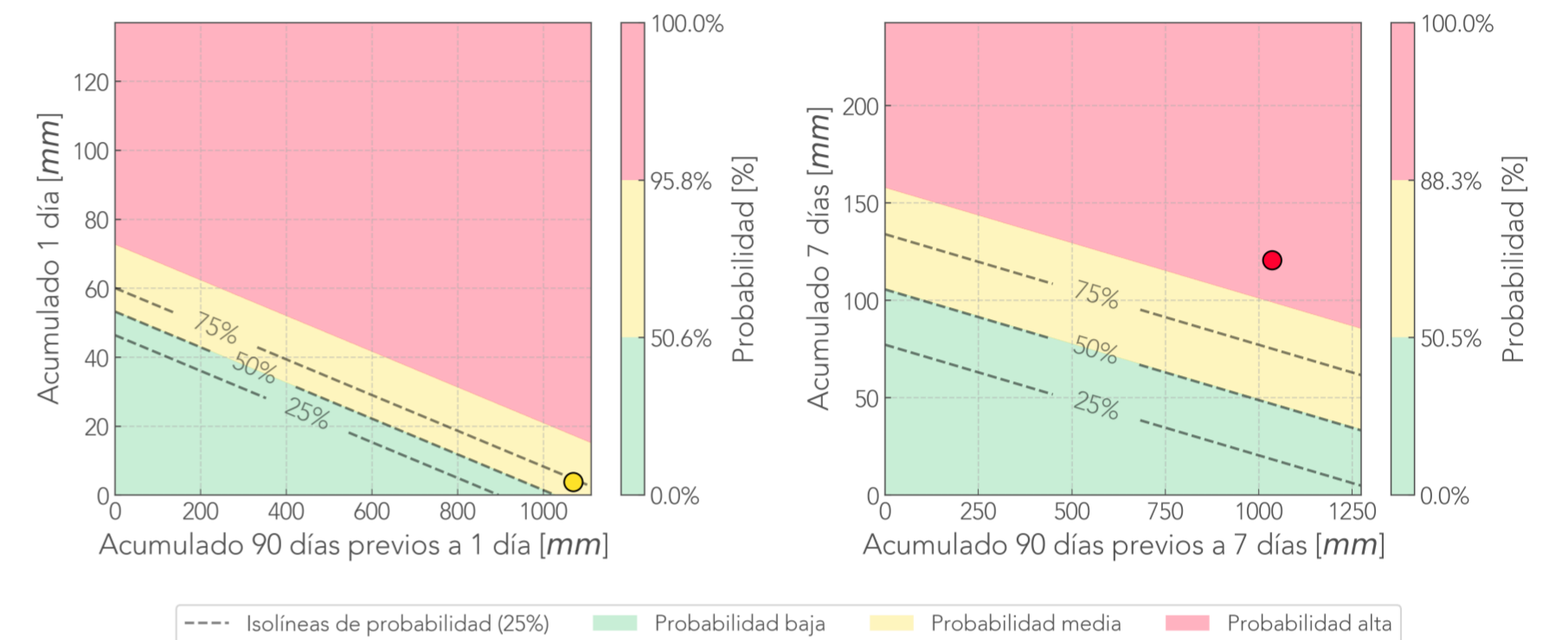


Deslizamiento: Tierra Alta
Pluviómetro 780.

Humedad 785. 1.0 m: Alto (48.5%); 1.5 m: Alto (47.5%)

Tensiómetro 786. 23h saturadas.

Comparación Reciente-Antecedente
Pluviómetro Tierra Alta - Medellín



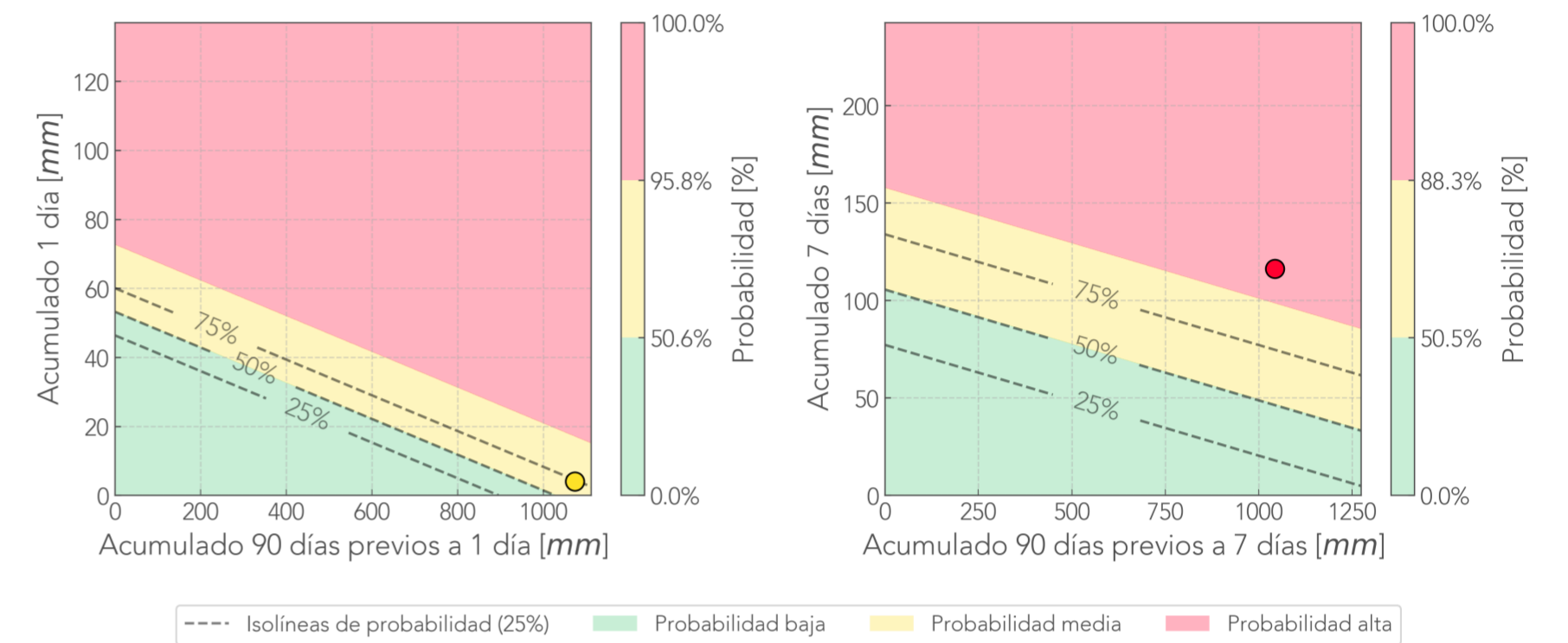


Informe de monitoreo: La Montana

Fecha de reporte:
16-jun-25

Deslizamiento: La Montana
Pluviómetro 781.
Humedad 782.
Tensiómetro 783. 23h saturadas.

Comparación Reciente-Antecedente
Pluviómetro La Montana - Medellín



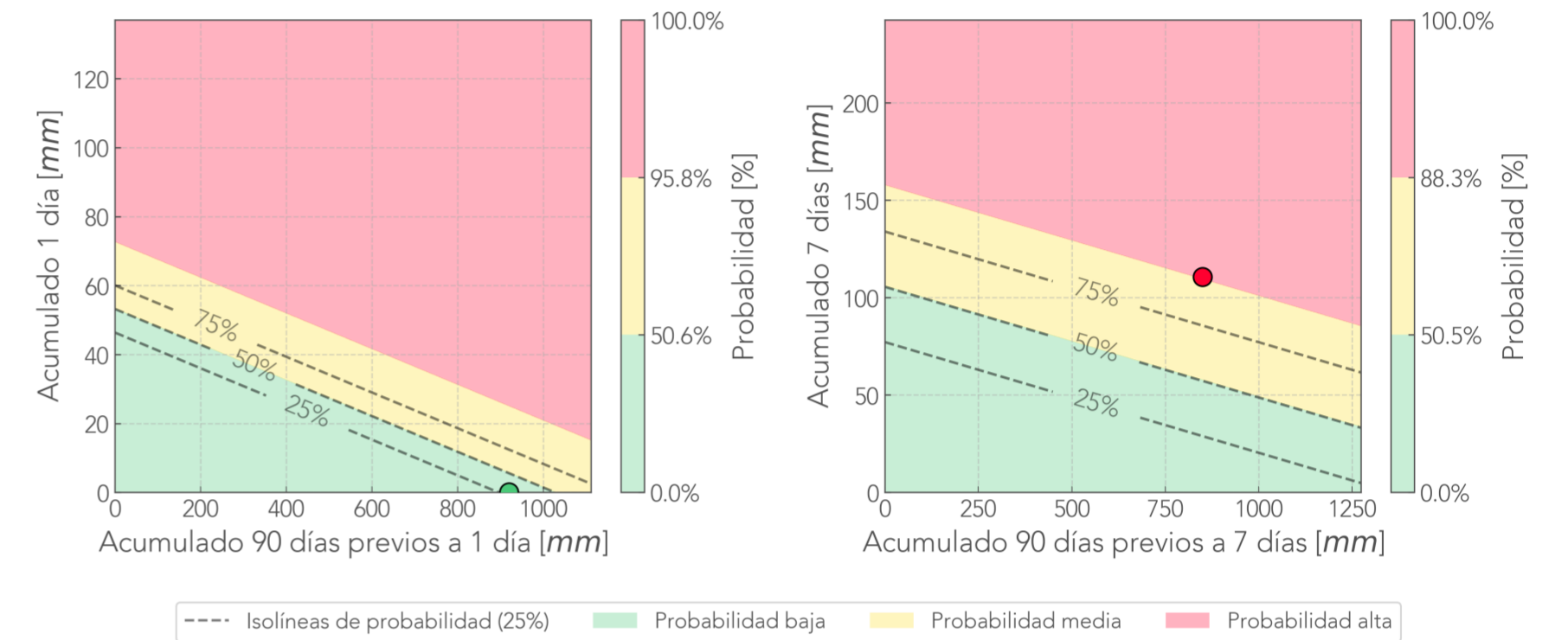


Informe de monitoreo: La Palmera

Fecha de reporte:
16-jun-25

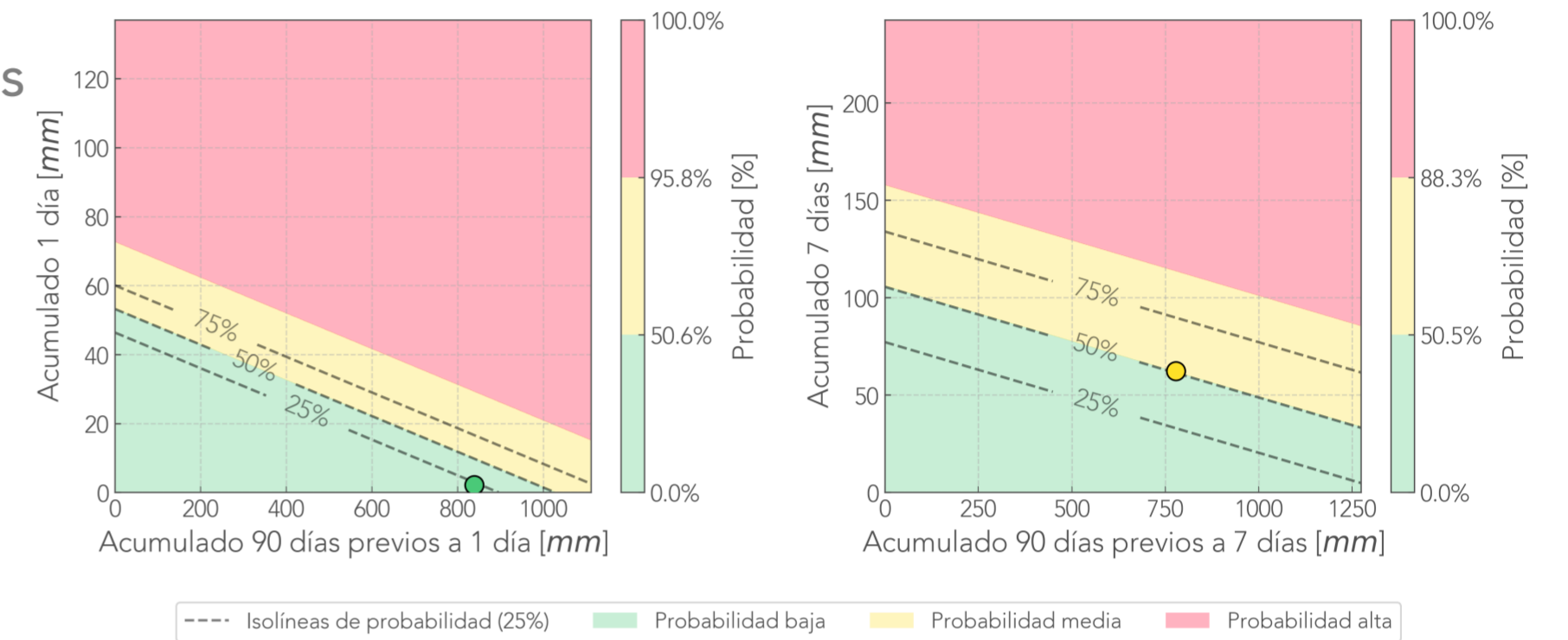
Deslizamiento: La Palmera
Pluviómetro 787.
Humedad 788.
Tensiómetro 790. 23h saturadas.

Comparación Reciente-Antecedente
Pluviómetro La Palmera - Medellín



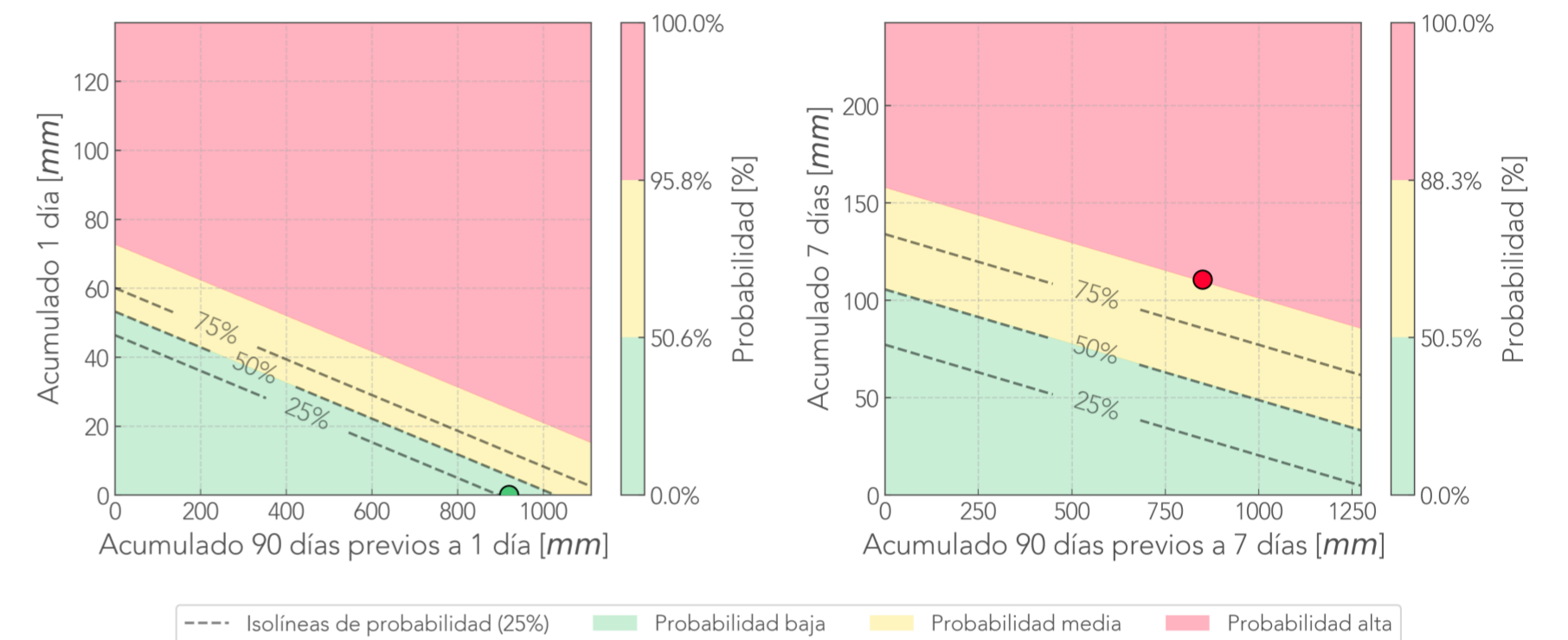
Deslizamiento: La Palma
 Pluviómetro 798. Baja transmisión (67.0%)
 Humedad 799.
 Error al evaluar percentiles: 'HumedadSuelo' object has no attribute 'percentiles'
 Tensiómetro 800. Baja transmisión (0.0%).

Comparación Reciente-Antecedente
 Pluviómetro La Palma - Medellín



Deslizamiento: Los Balsos
Pluviómetro 787.
Cámara Los_Balsos.

Comparación Reciente-Antecedente
Pluviómetro La Palmera - Medellín



Última foto



24 horas antes

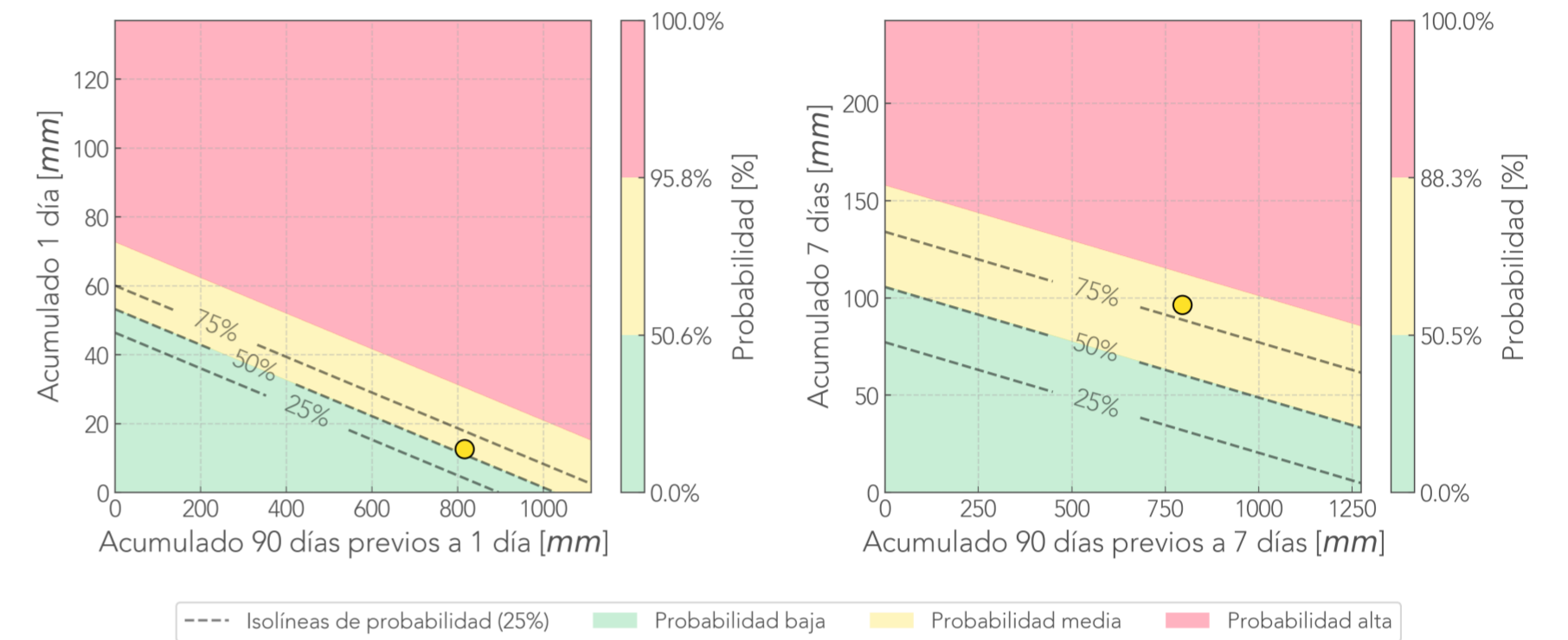


7 días antes



Deslizamiento: Olivares
Pluviómetro 19.
Cámara Olivares.

Comparación Reciente-Antecedente
Pluviómetro Olivares - Itagüí



Última foto



24 horas antes

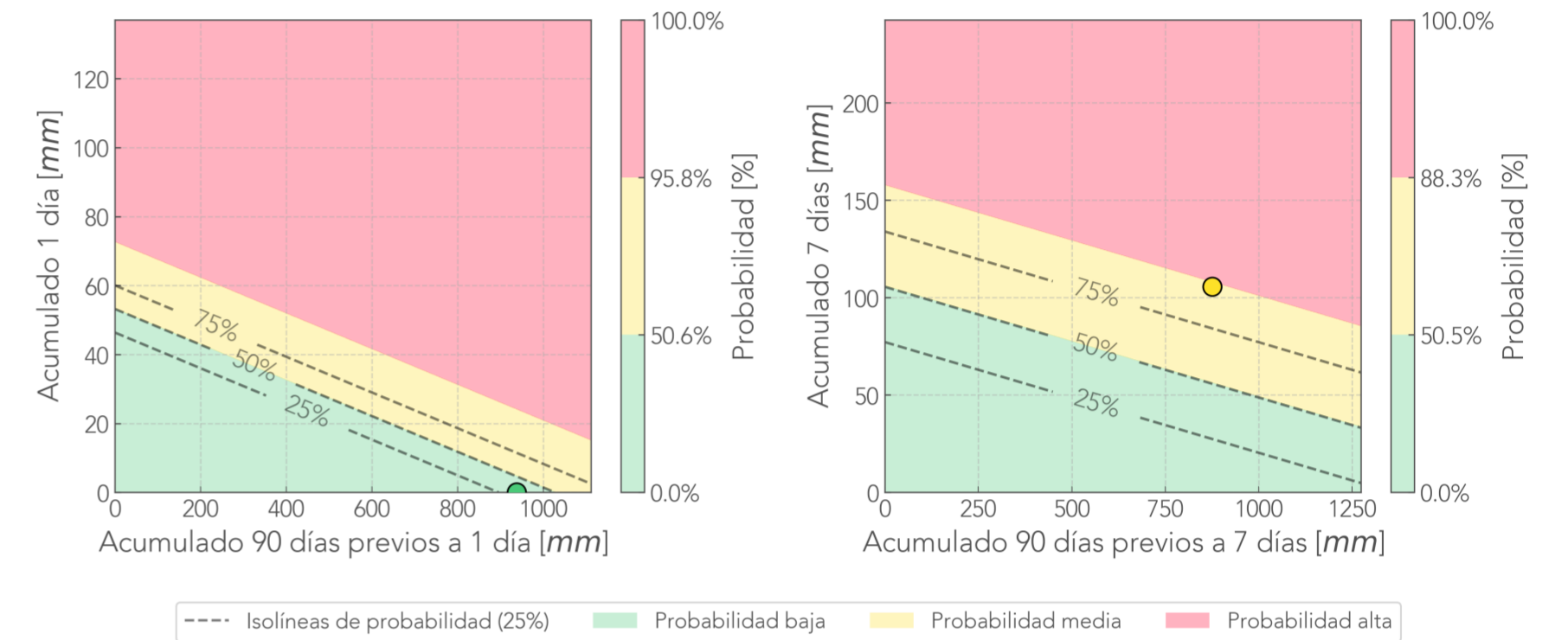


7 días antes



Deslizamiento: San Isidro
Pluviómetro 34.
Cámara San_Isidro.

Comparación Reciente-Antecedente
Pluviómetro San Isidro - Sabaneta



Última foto



24 horas antes



7 días antes

