



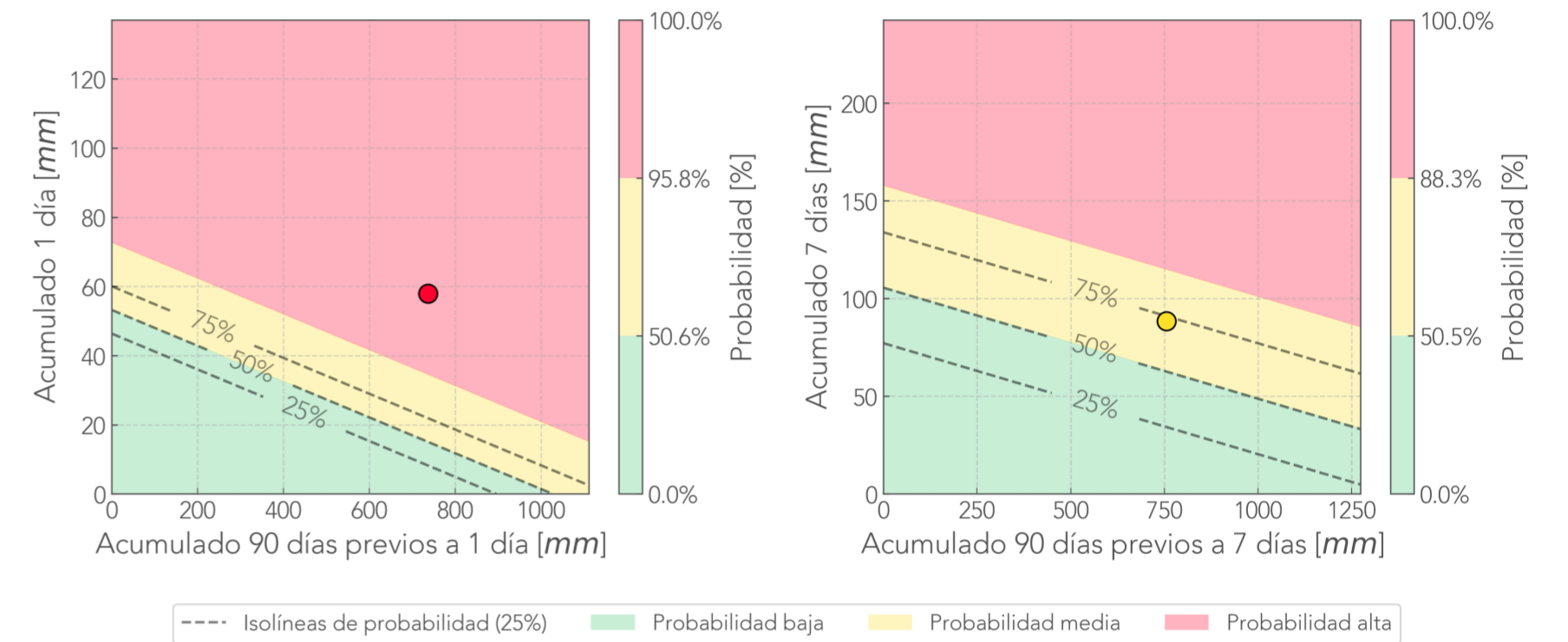
Este es un reporte de monitoreo de las 24h
antecedentes de los sitios críticos.
Fue generado automáticamente.

Geotecnia - SIATA



Deslizamiento: Montanita
 Pluviómetro 418. Baja transmisión (80.0%)
 Extensómetro 453: Inactivo.
 Acelerómetro 454: Inactivo.
 HumedadSuelo 455: Inactivo.
 Cámara Montanita.

Comparación Reciente-Antecedente
 Pluviómetro Montanita - Medellín



Última foto



24 horas antes



7 días antes



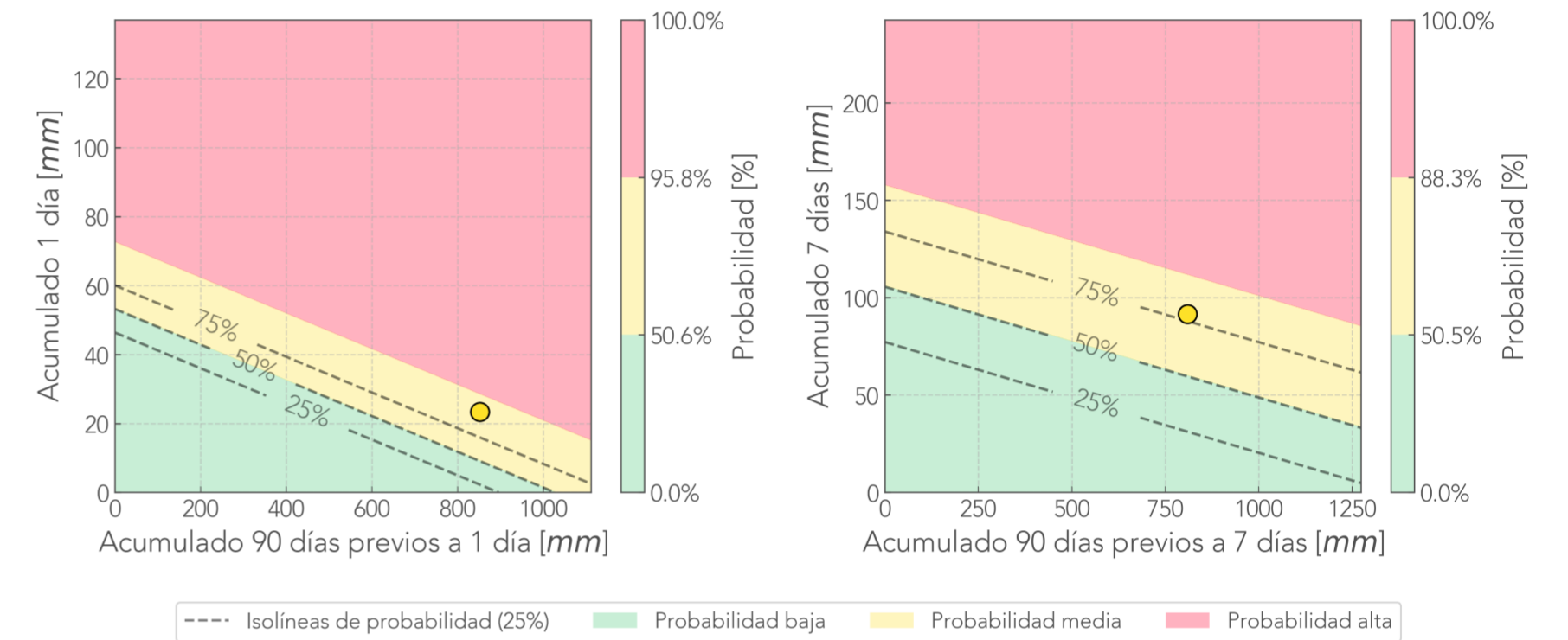


Informe de monitoreo: Palmitas

Fecha de reporte:
13-jun-25

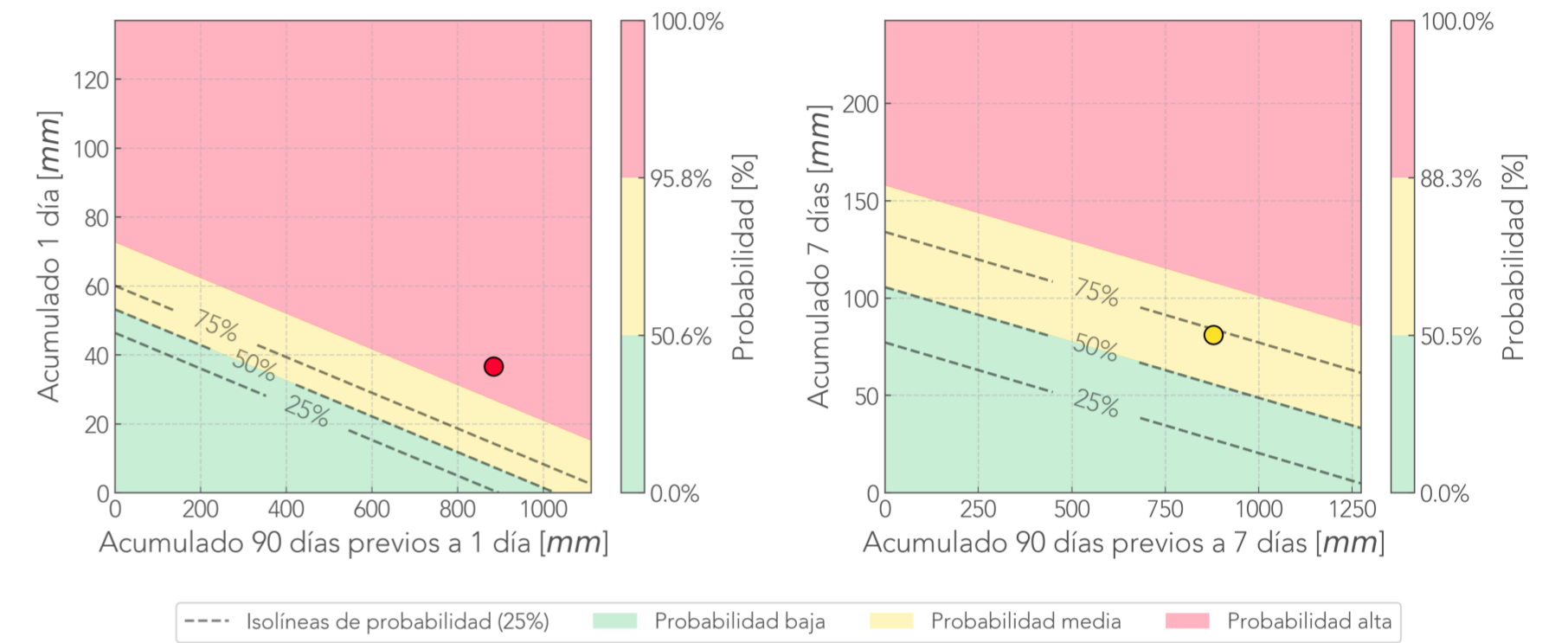
Deslizamiento: Palmitas
Pluviómetro 320.
Cámara Palmitas. Última foto hace 1 días

Comparación Reciente-Antecedente
Pluviómetro Palmitas - Medellín



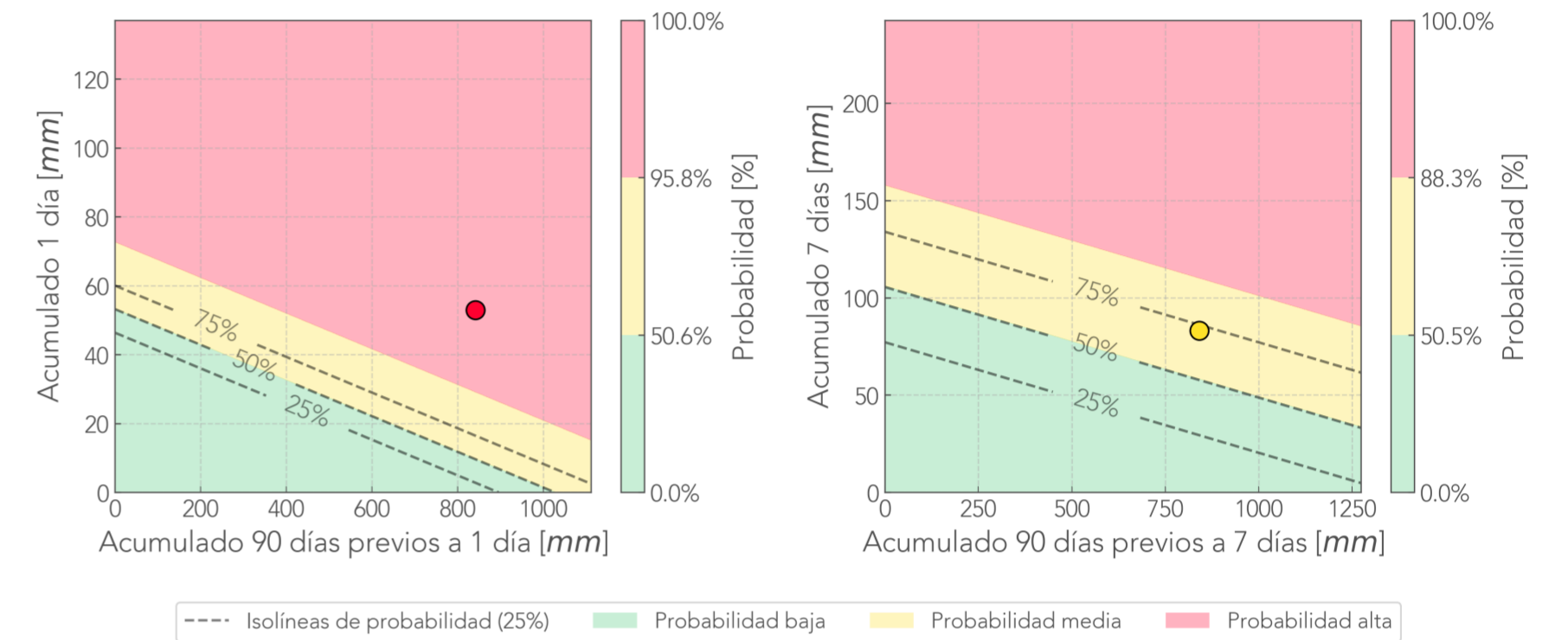
Deslizamiento: Pajarito
Pluviómetro 20.

Comparación Reciente-Antecedente
Pluviómetro Pajarito - Medellín



Deslizamiento: Pueblo Viejo
Pluviómetro 420.
Extensómetro 556: Inactivo.
Acelerómetro 557: Inactivo.
Humedad Suelo 555: Inactivo.
Cámara Pueblo_Viejo.

Comparación Reciente-Antecedente
Pluviómetro Pueblo Viejo - La Estrella




Última foto



24 horas antes

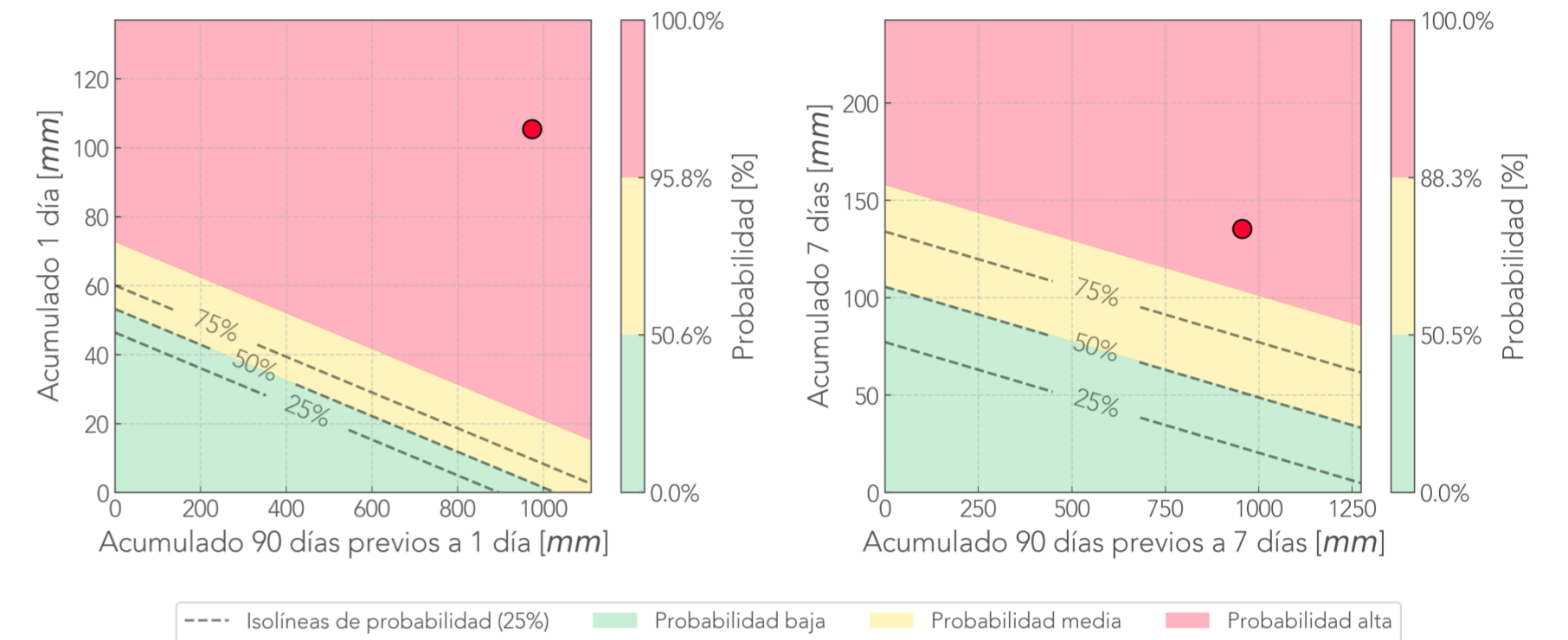


7 días antes



Deslizamiento: Andalucía
Pluviómetro 432. Lluvia crítica: AA
Cámara Andalucía.

Comparación Reciente-Antecedente
Pluviómetro Andalucía - Caldas



Última foto



24 horas antes

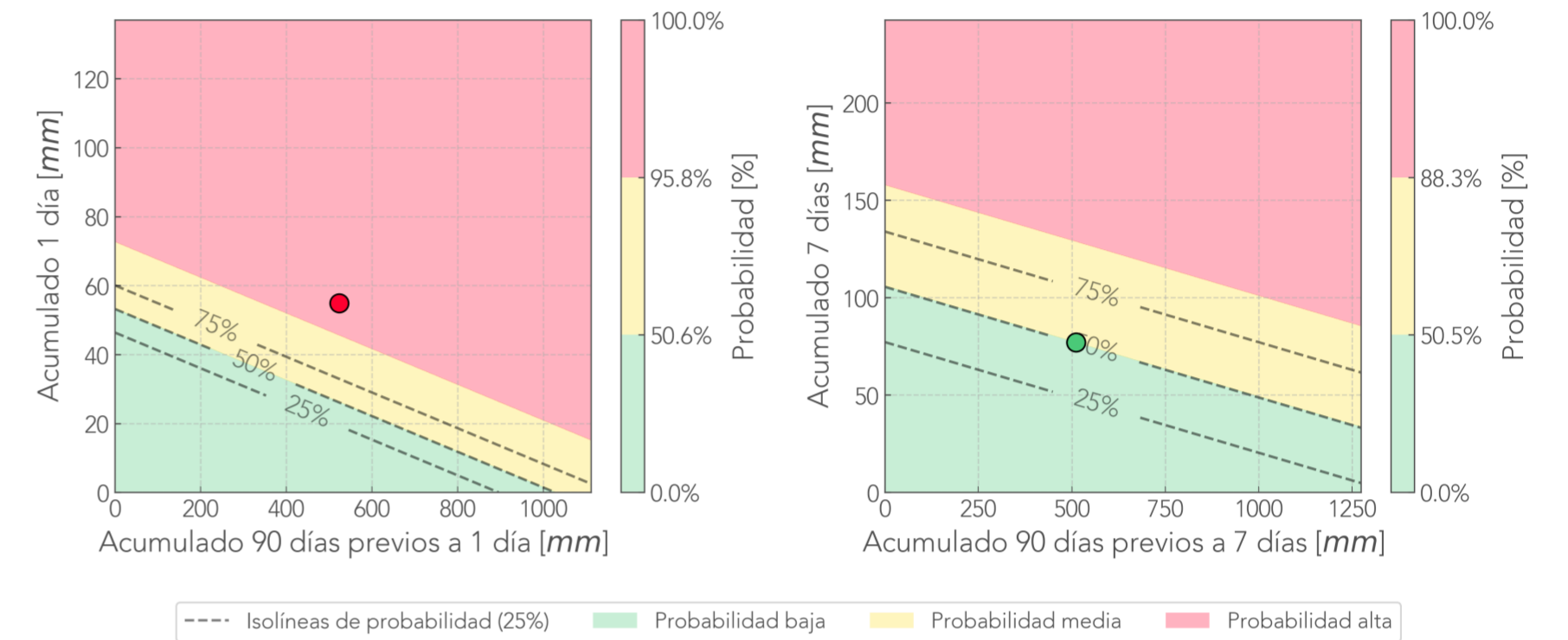


7 días antes



Deslizamiento: Salinas
 Pluviómetro 383.
 Extensómetro 384: Inactivo.
 Acelerómetro 381: Inactivo.
 Cámara Salinas.

Comparación Reciente-Antecedente
 Pluviómetro Salinas - Caldas



Última foto



24 horas antes



7 días antes



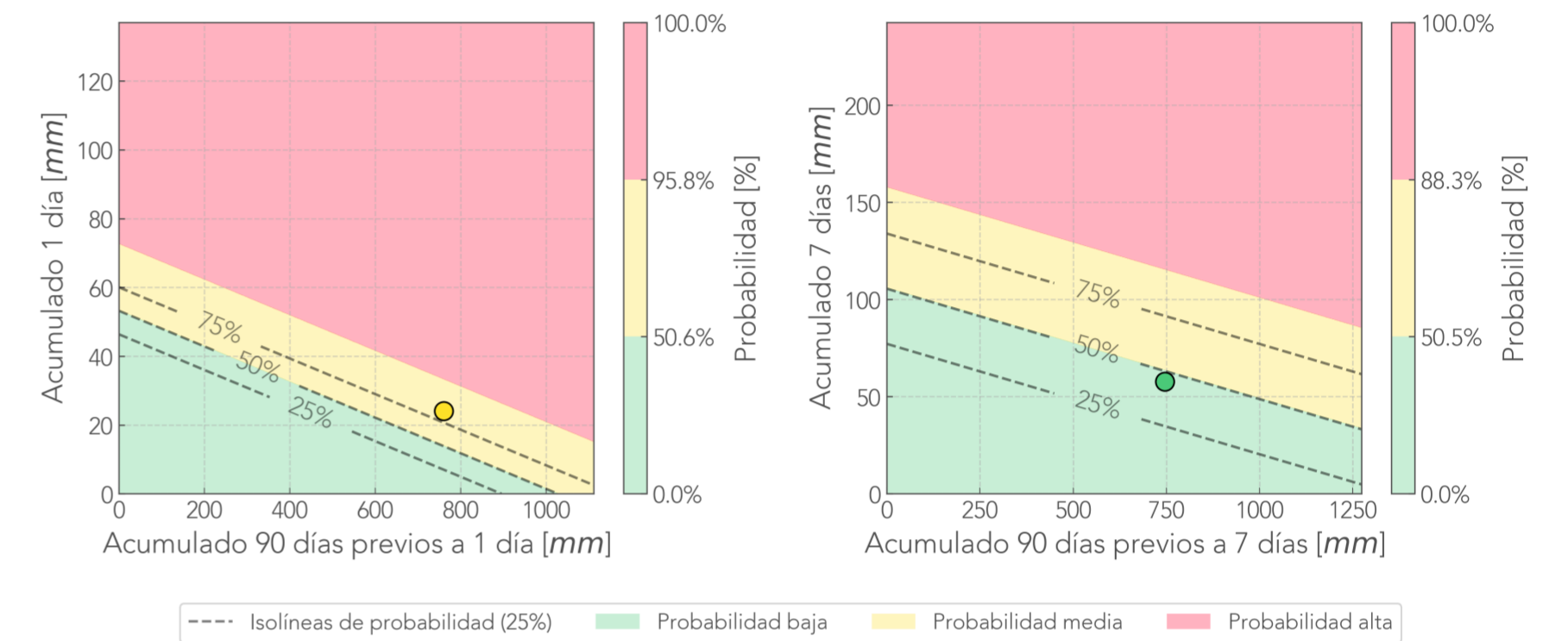


Informe de monitoreo: Ancon Norte

Fecha de reporte:
13-jun-25

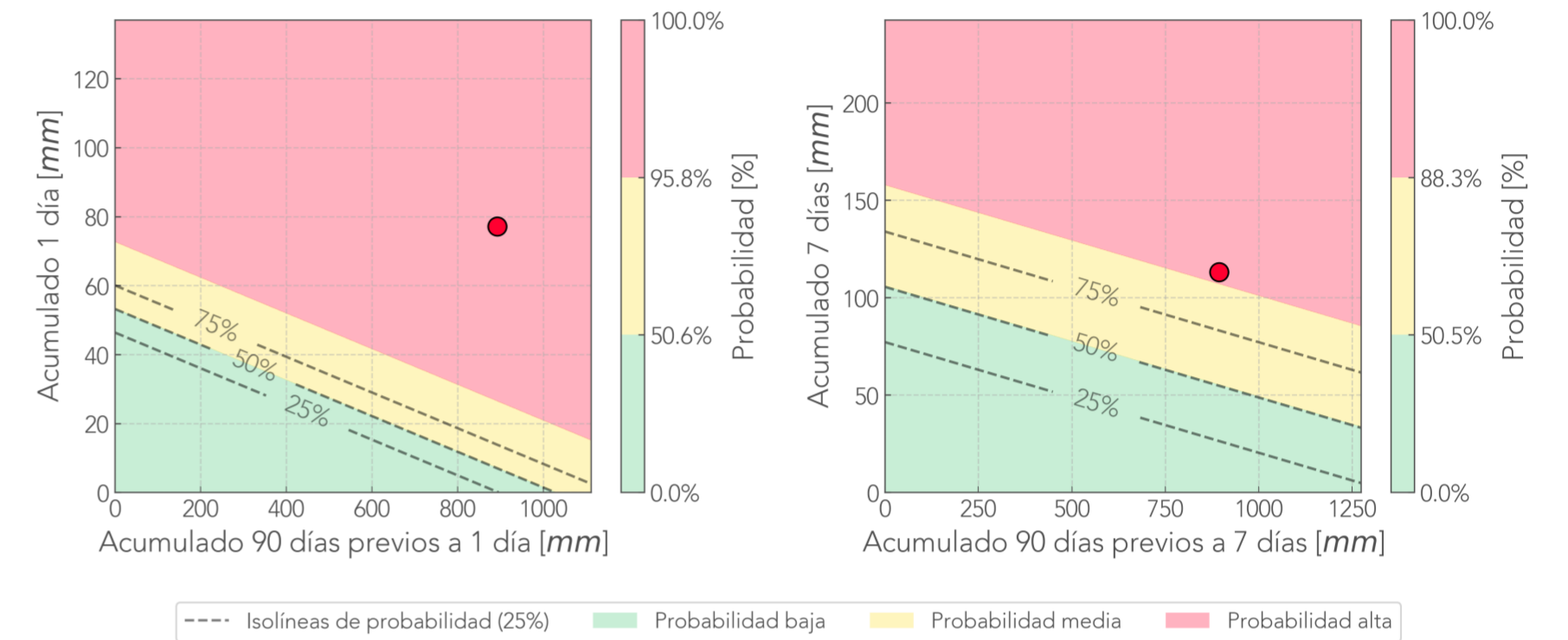
Deslizamiento: Ancon Norte
Pluviómetro 373.
Extensómetro 372: Inactivo.
Extensómetro 385: Inactivo.
Acelerómetro 379.
Acelerómetro 374: Inactivo.
HumedadSuelo 436: Inactivo.

Comparación Reciente-Antecedente
Pluviómetro Ancon Norte - Copacabana




Deslizamiento: El Canalon
Pluviómetro 193. Lluvia crítica: AA
Cámara El_Canalon.


Comparación Reciente-Antecedente
Pluviómetro El Canalon - Sabaneta




Última foto



24 horas antes

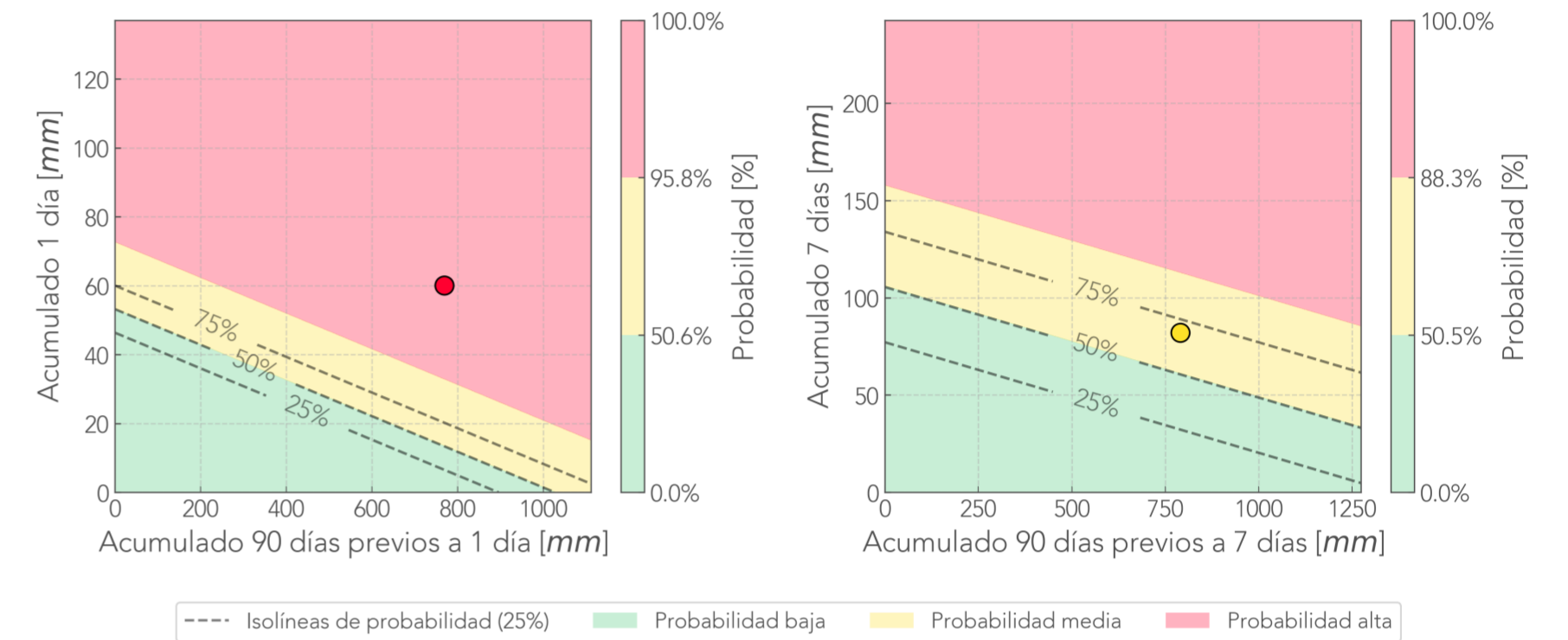


7 días antes



Deslizamiento: La Raya
Pluviómetro 261.
Cámara La_Raya.

Comparación Reciente-Antecedente
Pluviómetro La Raya - La Estrella



Última foto



24 horas antes

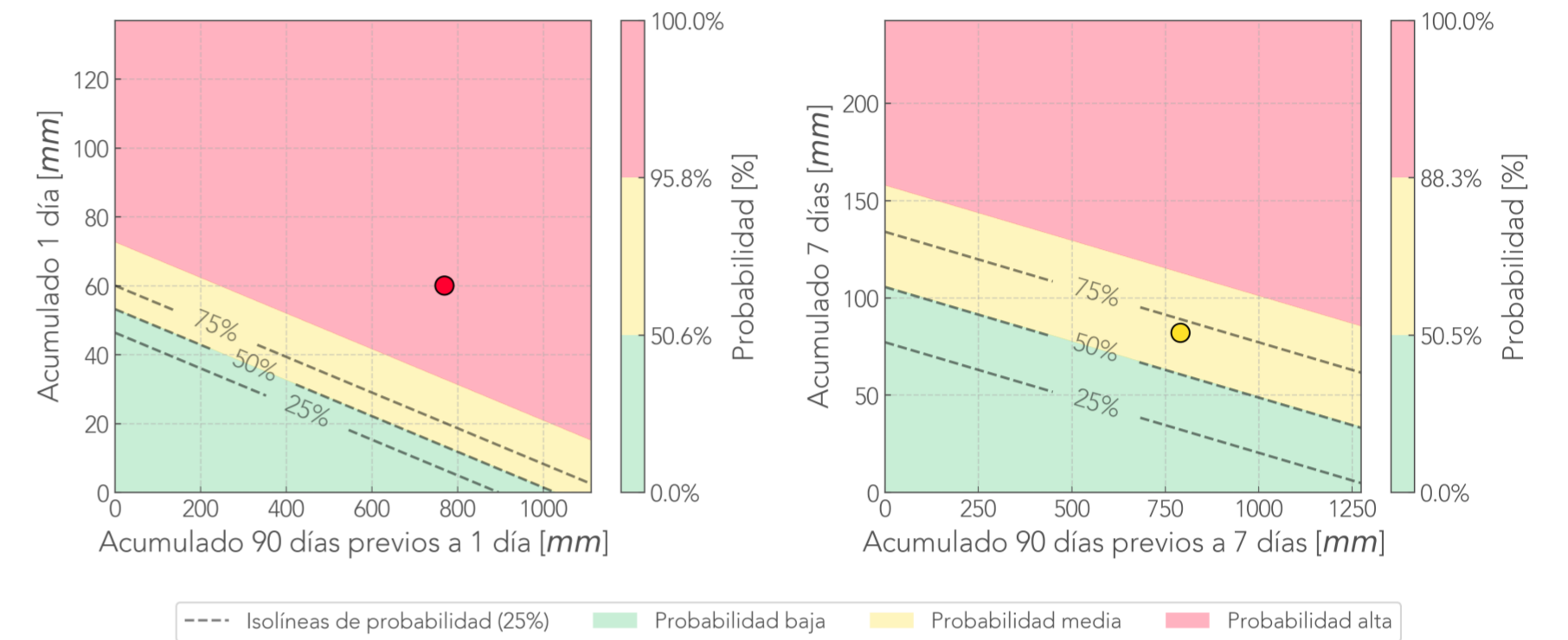


7 días antes



Deslizamiento: La Raya 2
Pluviómetro 261.
Cámara La_Raya_2.

Comparación Reciente-Antecedente
Pluviómetro La Raya - La Estrella



Última foto



24 horas antes

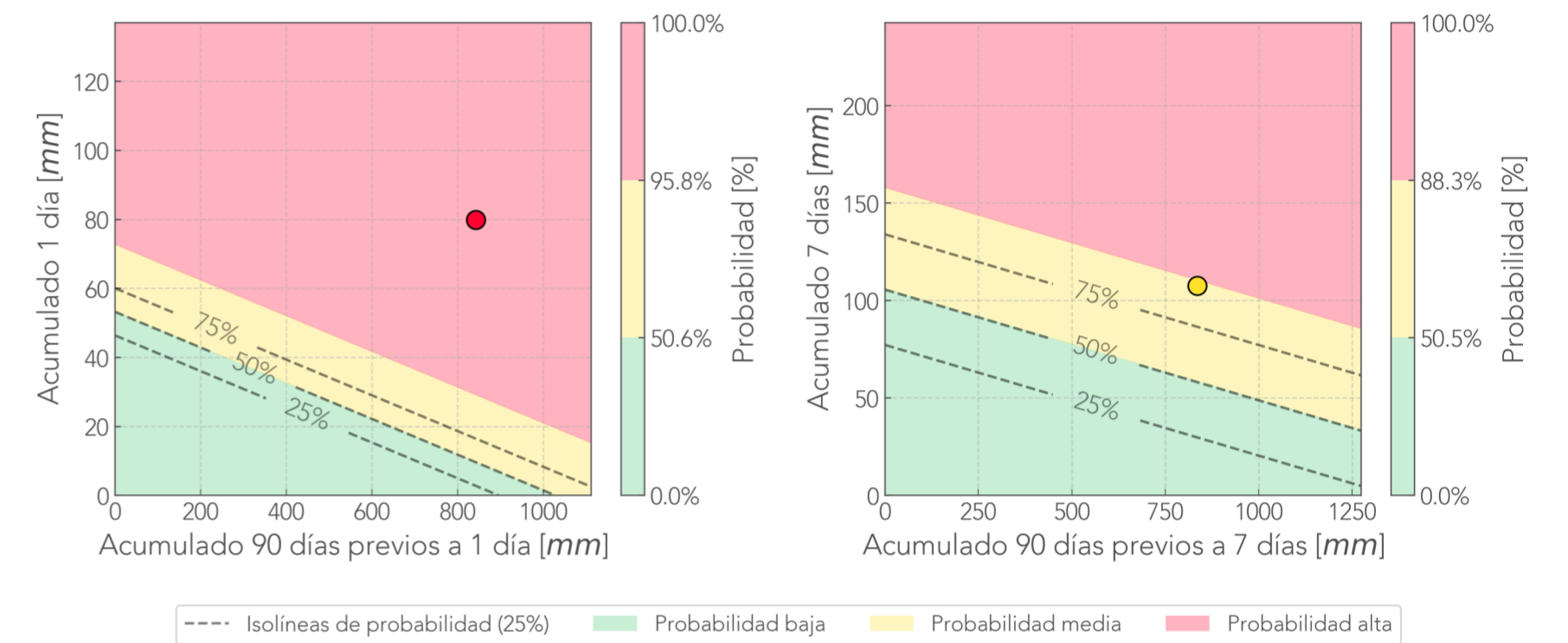


7 días antes



Deslizamiento: La Valeria
Pluviómetro 515.
Cámara La_Valeria.

Comparación Reciente-Antecedente
Pluviómetro La Valeria - Caldas



Última foto



24 horas antes

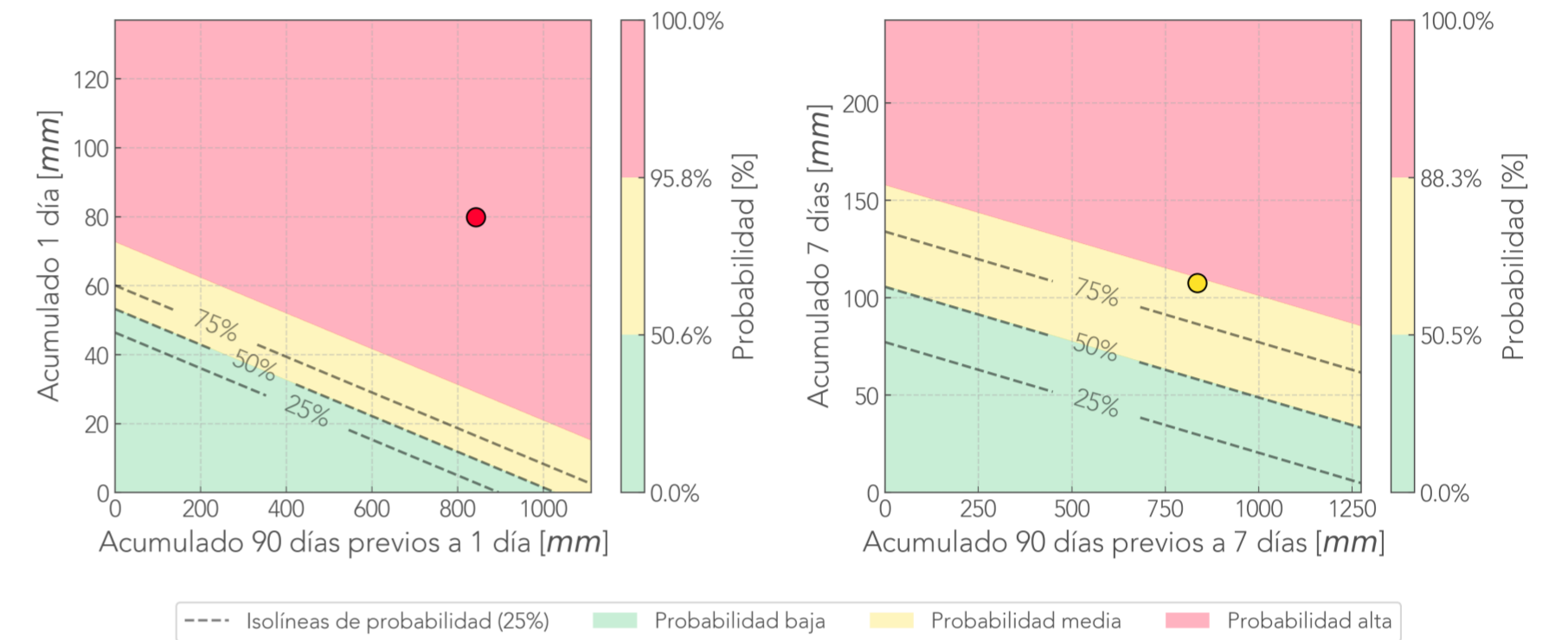


7 días antes



Deslizamiento: La Valeria 2
Pluviómetro 515.
Cámara La_Valeria_2.

Comparación Reciente-Antecedente
Pluviómetro La Valeria - Caldas



Última foto



24 horas antes

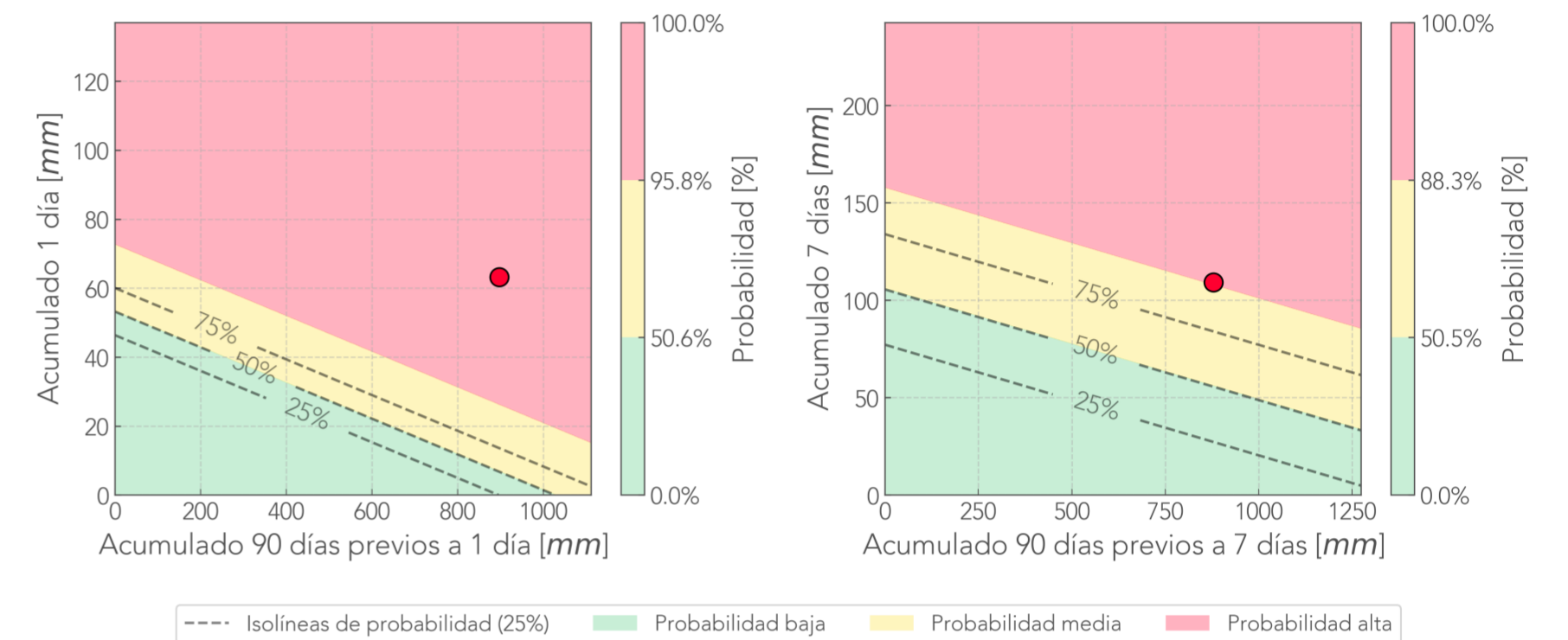


7 días antes



Deslizamiento: Tierra Amarilla
Pluviómetro 519. Lluvia crítica: AA
Cámara Tierra_Amarilla.

Comparación Reciente-Antecedente
Pluviómetro Tierra Amarilla - La Estrella



Última foto



24 horas antes

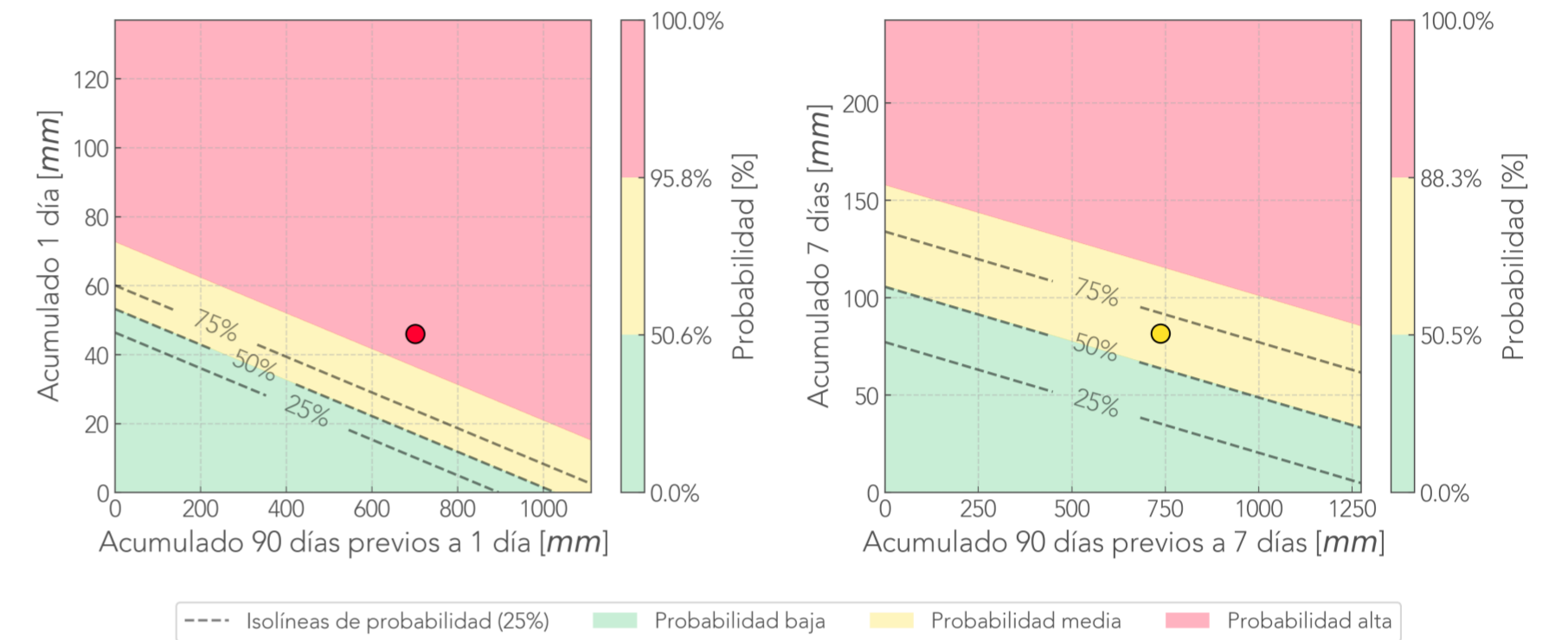


7 días antes



Deslizamiento: U.R Atavanza
 Pluviómetro 22.
 Extensómetro 521: Inactivo.
 Acelerómetro 522: Inactivo.
 HumedadSuelo 570: Inactivo.
 Cámara U.R_Atavanza.
 Cámara U.R_Atavanza.

Comparación Reciente-Antecedente
 Pluviómetro U.R Atavanza - Medellín



Última foto



24 horas antes



7 días antes



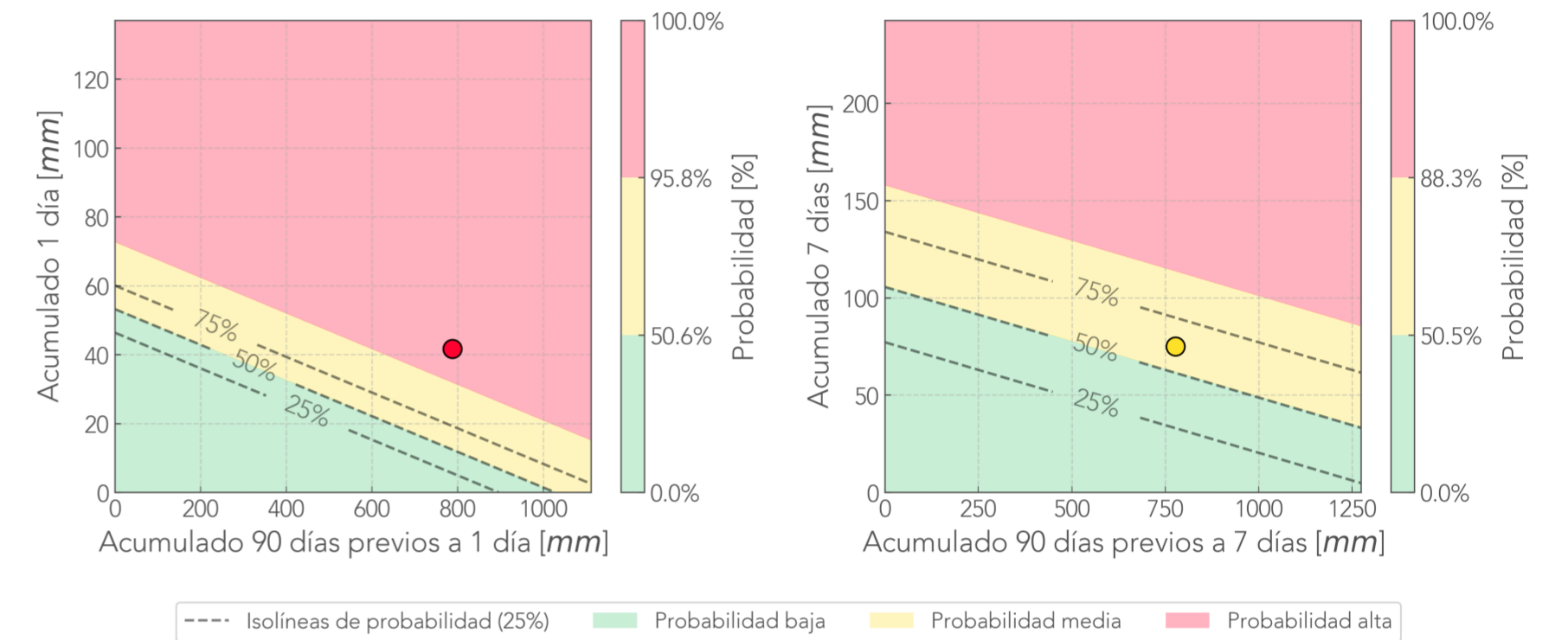


Informe de monitoreo: Olaya Herrera

Fecha de reporte:
13-jun-25

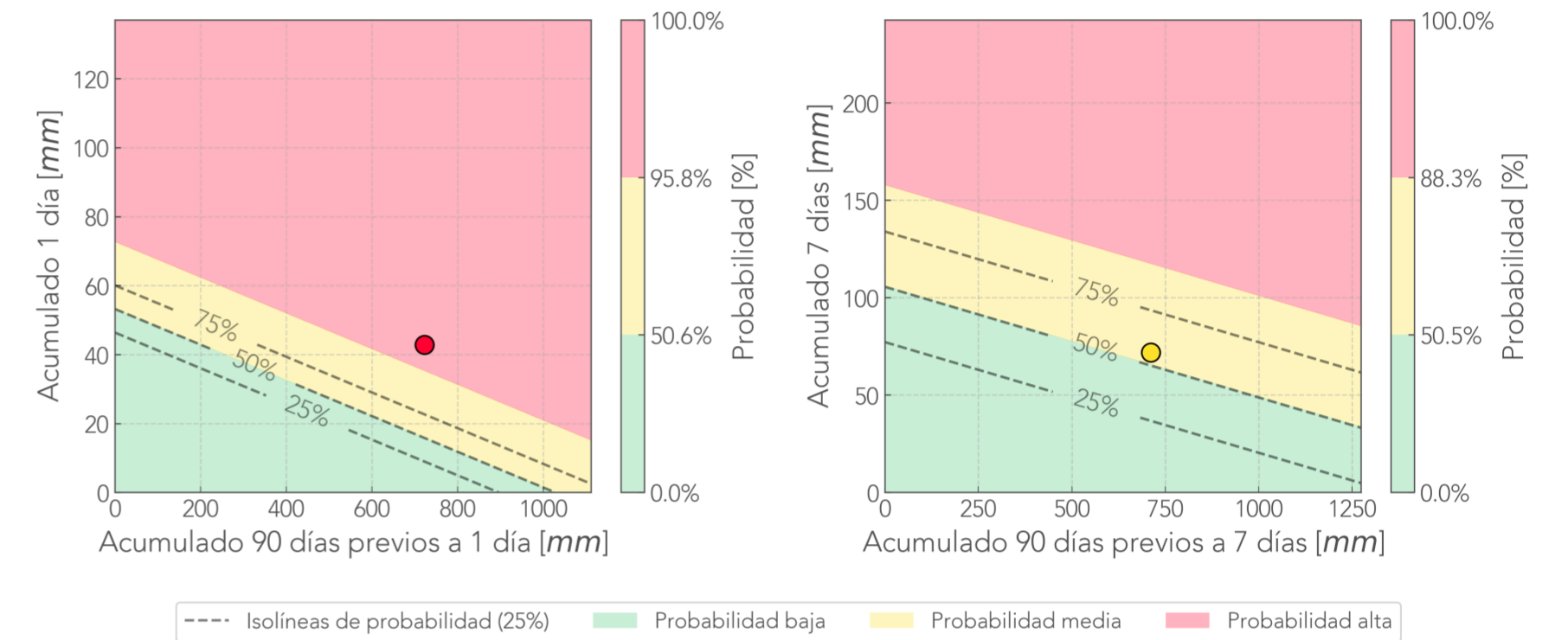
Deslizamiento: Olaya Herrera
Pluviómetro 456.
Acelerómetro 563.
Acelerómetro 564.
Acelerómetro 525: Inactivo.
Acelerómetro 526: Inactivo.

Comparación Reciente-Antecedente
Pluviómetro Olaya Herrera - Medellín



Deslizamiento: Villatina
Pluviómetro 551.
Cámara Villatina.

Comparación Reciente-Antecedente
Pluviómetro Villatina - Medellín




Última foto



24 horas antes

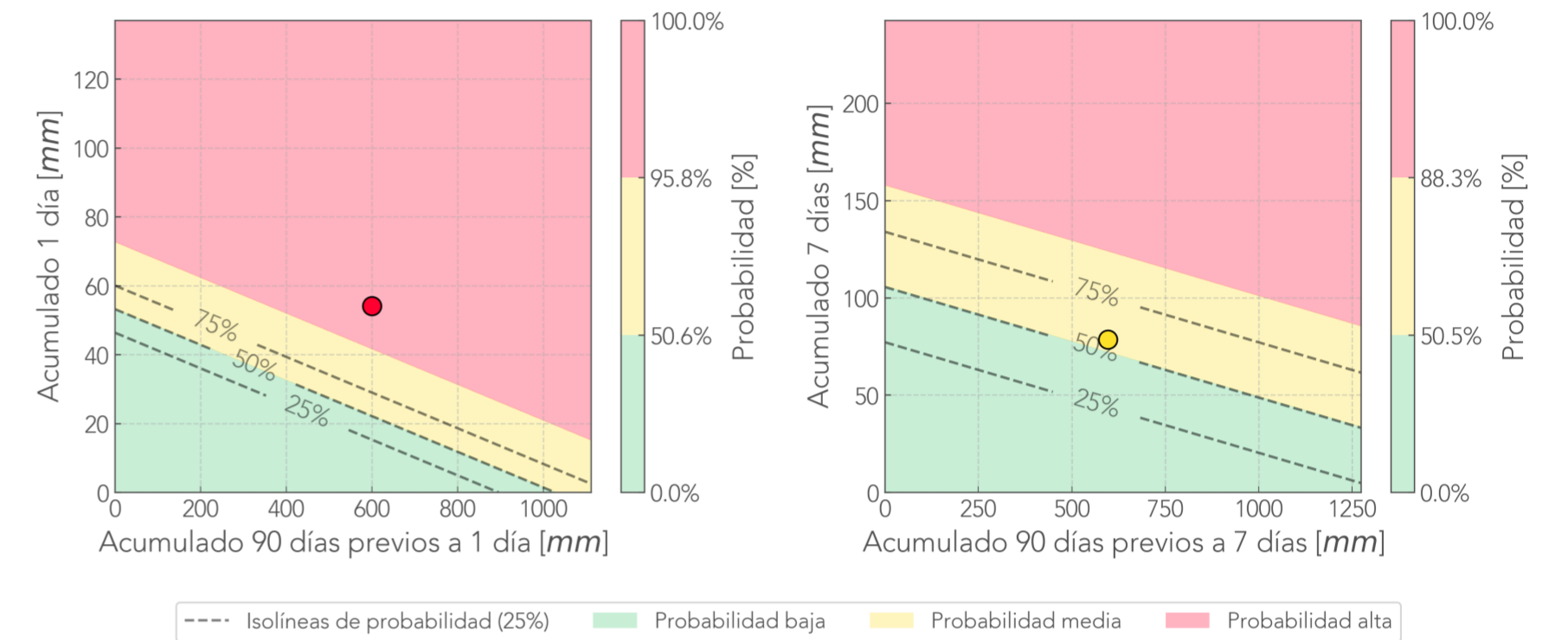


7 días antes



Deslizamiento: La Bermejala
Pluviómetro 558.
Extensómetro 616: Inactivo.
Acelerómetro 617: Inactivo.
Humedad Suelo 618: Inactivo.
Cámara La_Bermejala.

Comparación Reciente-Antecedente
Pluviómetro La Bermejala - Medellín



Última foto



24 horas antes

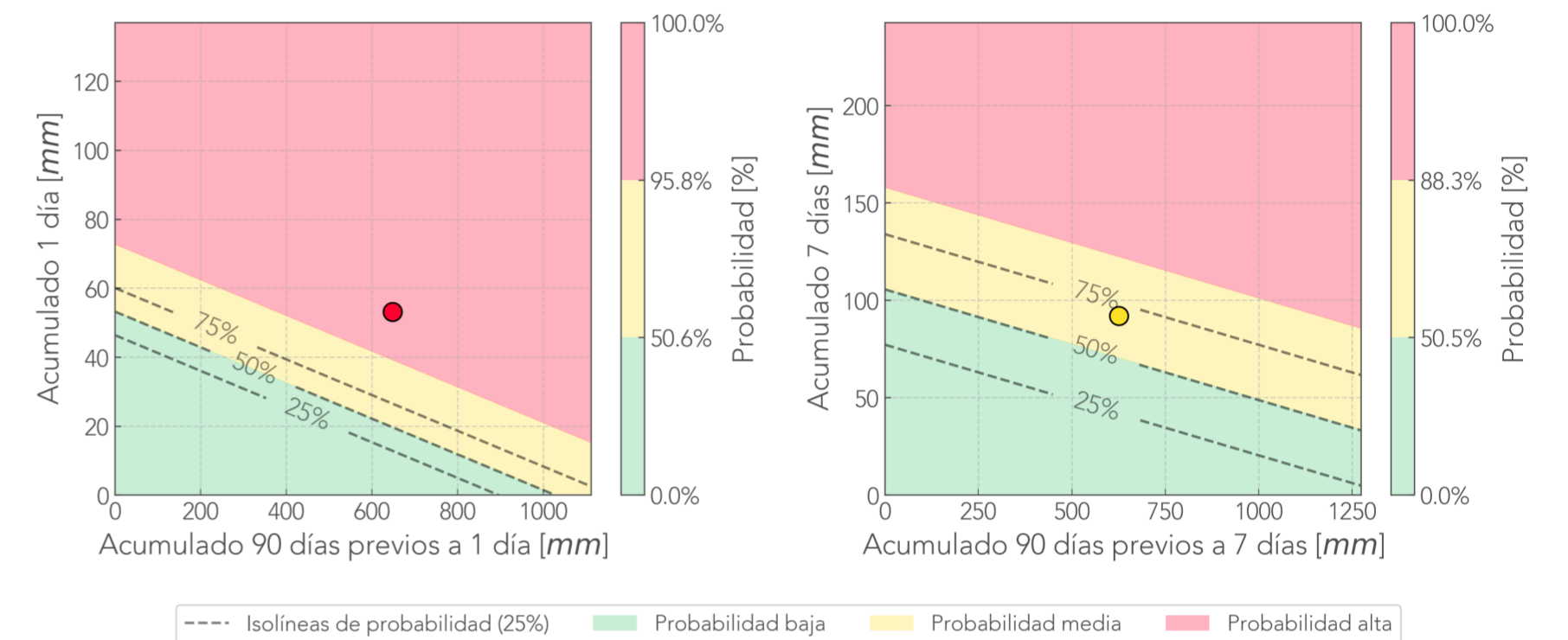


7 días antes



Deslizamiento: Autopista Norte Vivero
Pluviómetro 32.
Cámara Autopista Norte_Vivero.

Comparación Reciente-Antecedente
Pluviómetro Autopista Norte Vivero - Copacabana



Última foto



24 horas antes

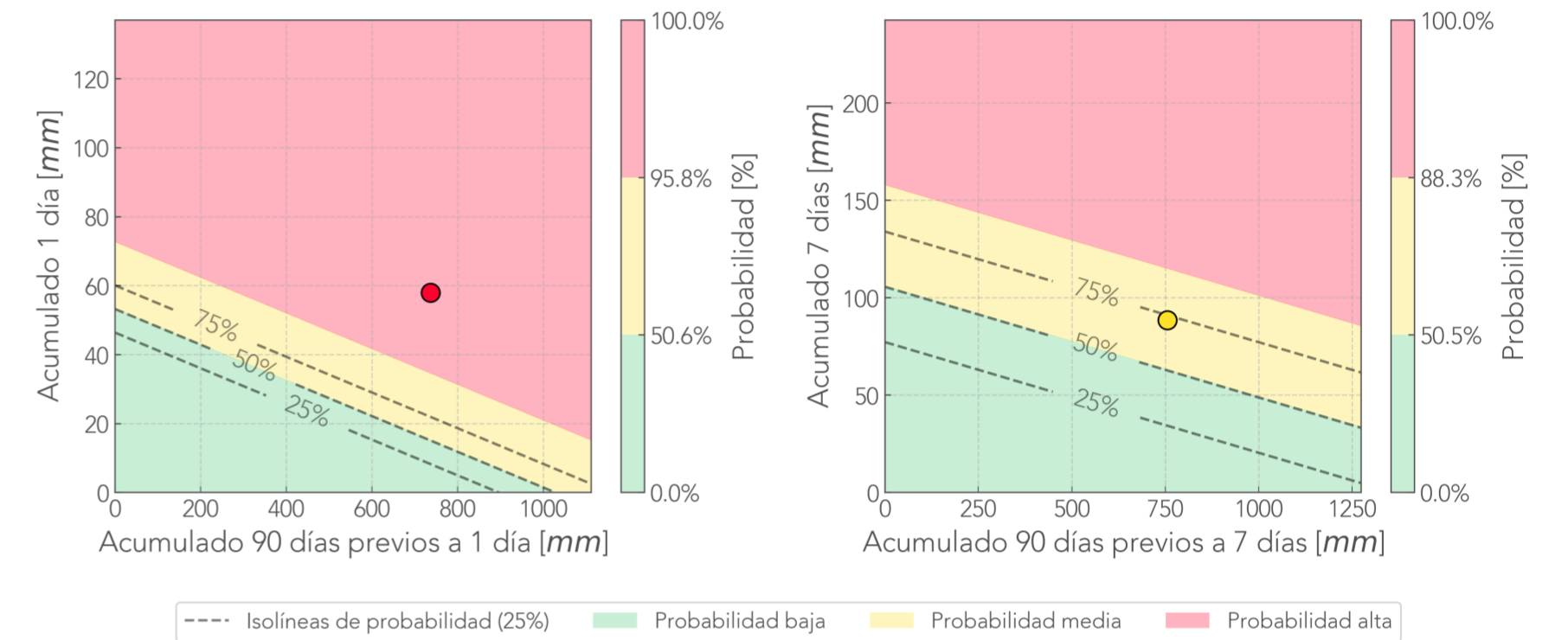


7 días antes



Deslizamiento: Las Playas
Pluviómetro 418. Baja transmisión (80.0%)
Cámara Las_Playas.

Comparación Reciente-Antecedente
Pluviómetro Montanita - Medellín



Última foto



24 horas antes

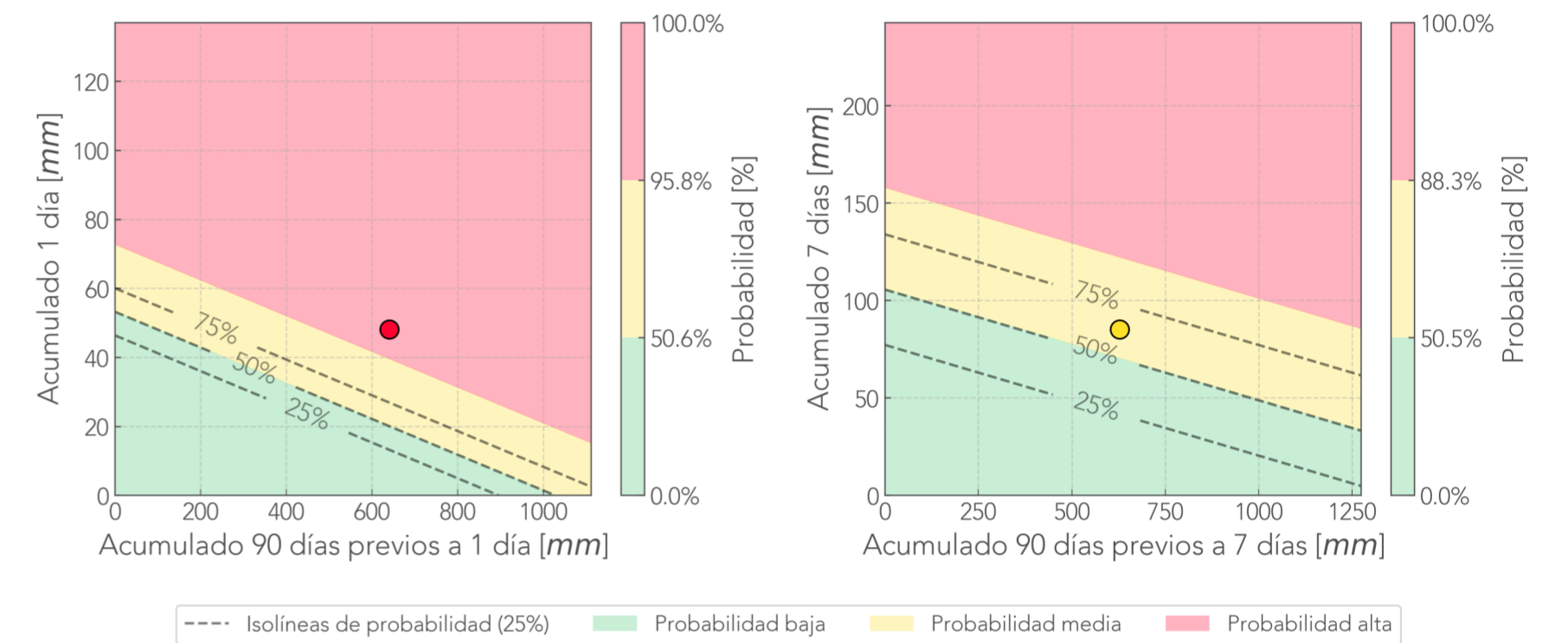


7 días antes



Deslizamiento: La Gabriela
Pluviómetro 70.
Cámara La_Gabriela. Última foto hace 575 días

Comparación Reciente-Antecedente
Pluviómetro La Gabriela - Bello



Última foto



24 horas antes



7 días antes





Informe de monitoreo: Villalia

Fecha de reporte:
13-jun-25

Deslizamiento: Villalia
Pluviómetro 2. Error en consulta: 'Pluviometro' object has no attribute 'ultimoDato'
Cámara Villalia.

Última foto



24 horas antes



7 días antes



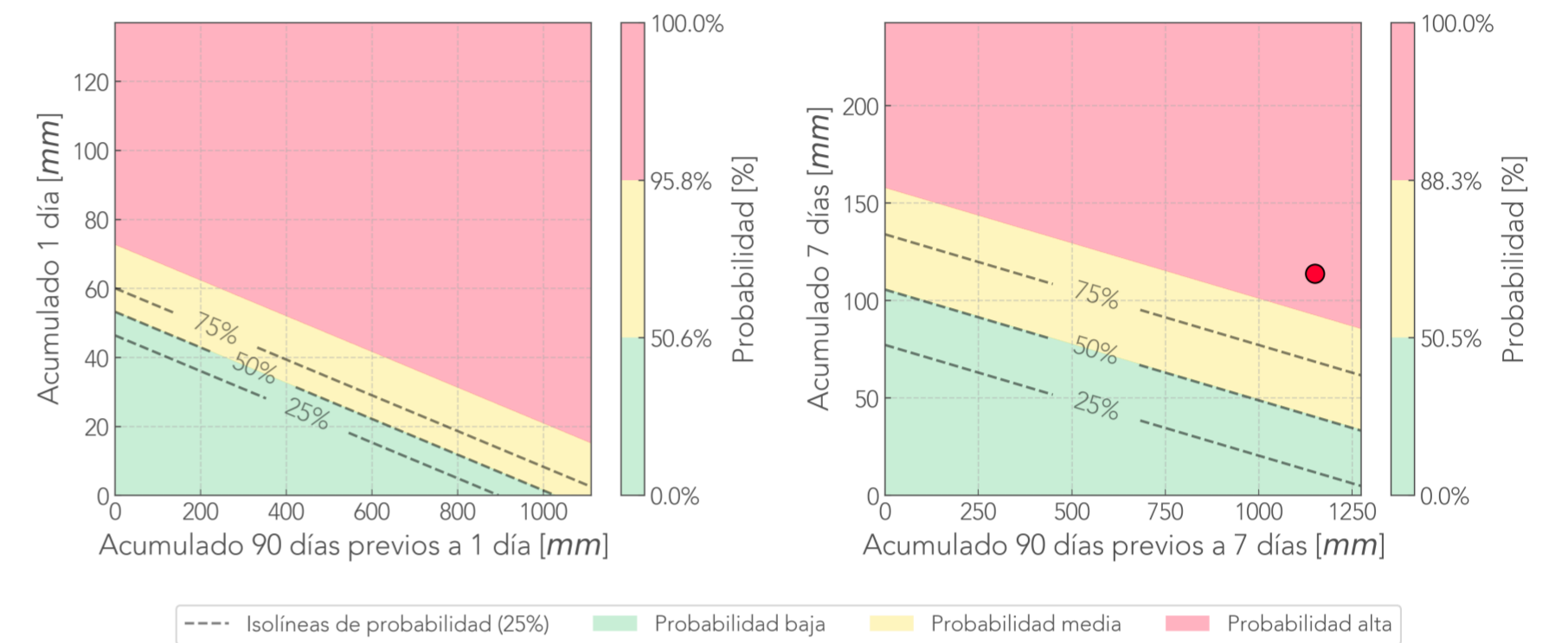


Informe de monitoreo: La Fortuna Parte Alta

Fecha de reporte:
13-jun-25

Deslizamiento: La Fortuna Parte Alta
Pluviómetro 730. Lluvia crítica: AA
Humedad 725. 1.0 m: Muy Alto (48.0%); 1.50 m: Muy Alto (49.0%)
Tensiómetro 735. 23h saturadas.

Comparación Reciente-Antecedente
Pluviómetro La Fortuna Parte Alta - Medellín





Informe de monitoreo: La Fortuna Parte Baja

Fecha de reporte:
13-jun-25

Deslizamiento: La Fortuna Parte Baja

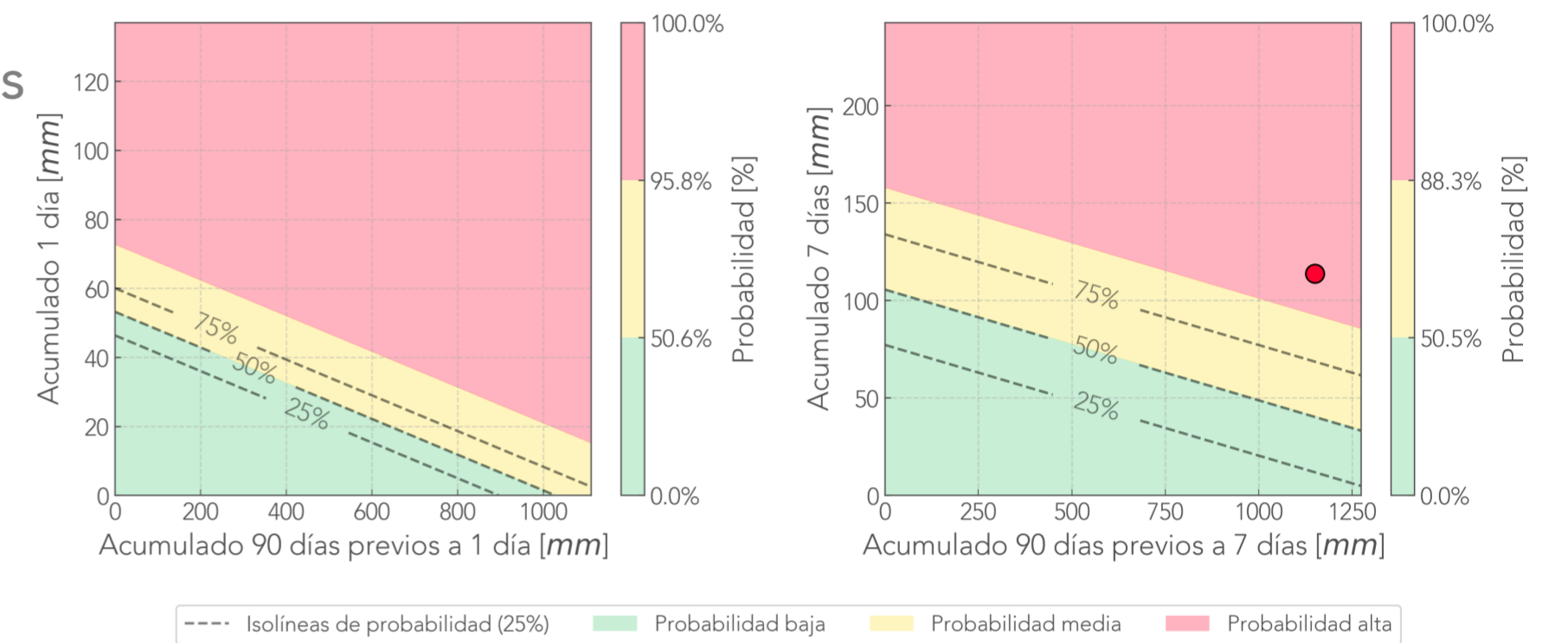
Pluviómetro 730. Lluvia crítica: AA

Humedad 726.

Error al evaluar percentiles: 'HumedadSuelo' object has no attribute 'percentiles'

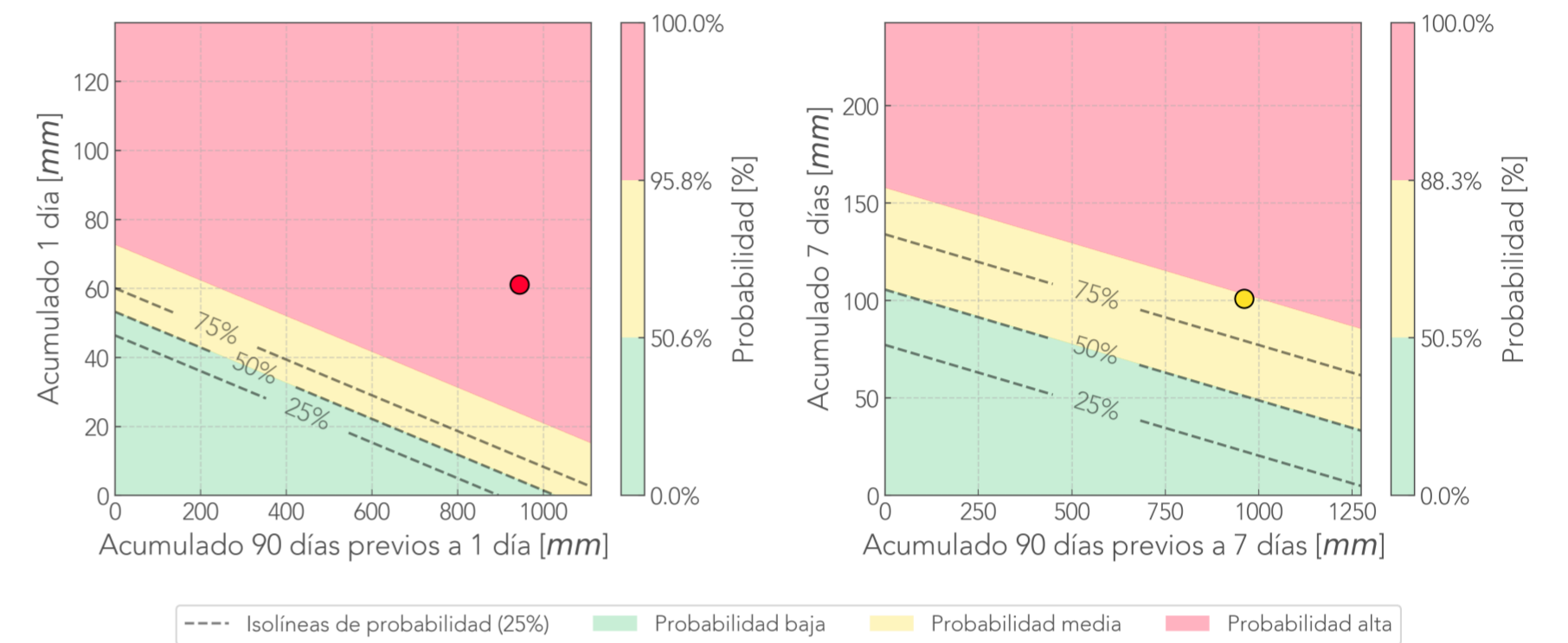
Tensiómetro 736. 23h saturadas.

Comparación Reciente-Antecedente
Pluviómetro La Fortuna Parte Alta - Medellín



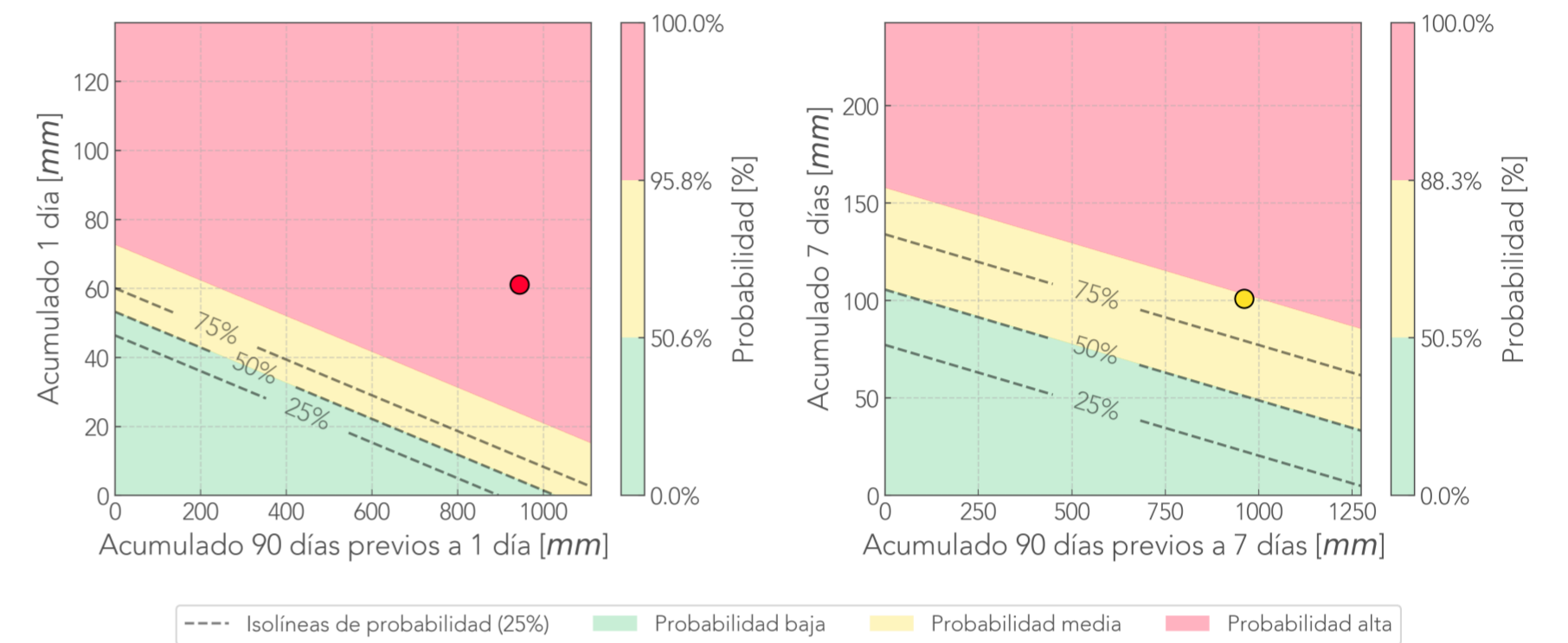
Deslizamiento: La Lomita Parte Alta
Pluviómetro 727.
Humedad 731.
Tensiómetro 733. 23h saturadas.

Comparación Reciente-Antecedente
Pluviómetro La Lomita Parte Alta - Medellín



Deslizamiento: La Lomita Parte Baja
Pluviómetro 727.
Humedad 732. 1.50 m: Alto (46.0%)
Tensiómetro 734. 23h saturadas.

Comparación Reciente-Antecedente
Pluviómetro La Lomita Parte Alta - Medellín



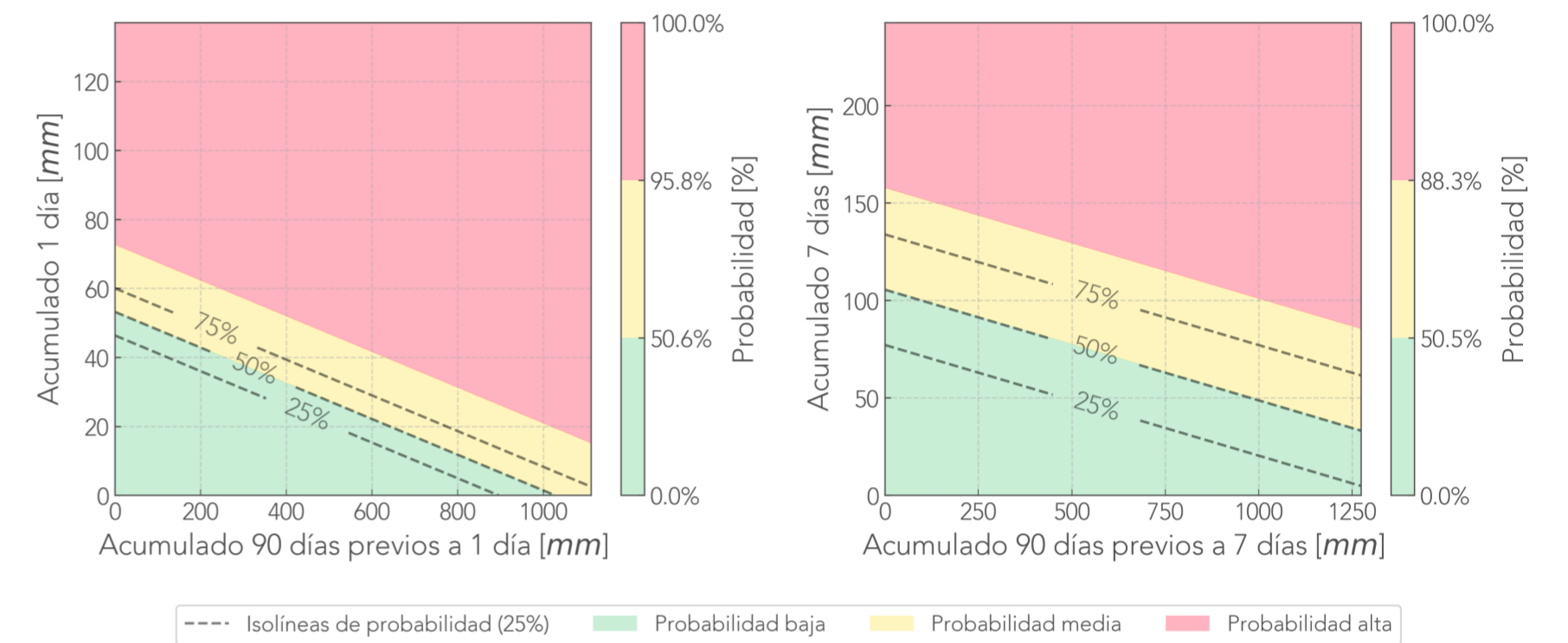


Informe de monitoreo: *Parqueadero Barichara*

Fecha de reporte:
13-jun-25

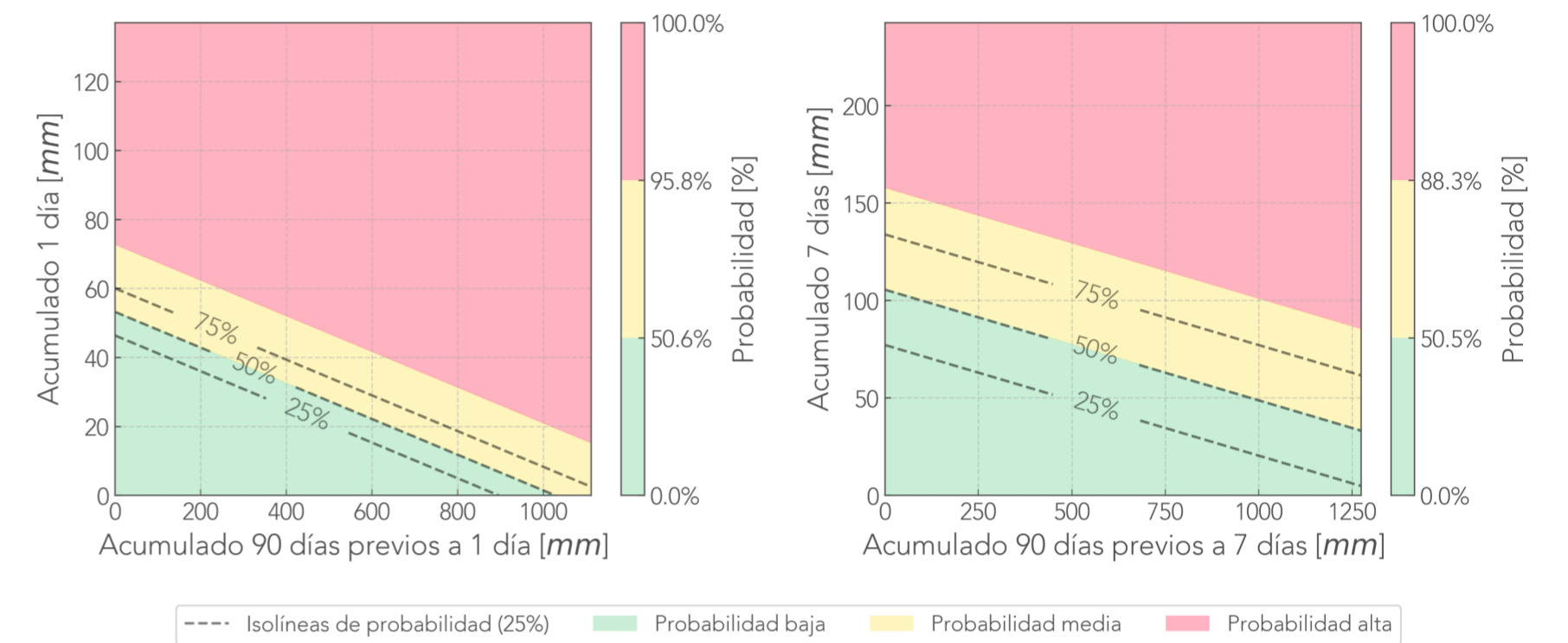
Deslizamiento: Parqueadero Barichara
Pluviómetro 744. Lluvia crítica: AA
Acelerómetro 749.
Humedad 747. 1.50 m: Alto (39.0%)
Tensiómetro 748. 23h saturadas.

Comparación Reciente-Antecedente
Pluviómetro Parqueadero Barichara - Medellín



Deslizamiento: Finca el Tigre
Pluviómetro 744. Lluvia crítica: AA
Humedad 745.
Tensiómetro 746.

Comparación Reciente-Antecedente
Pluviómetro Parqueadero Barichara - Medellín



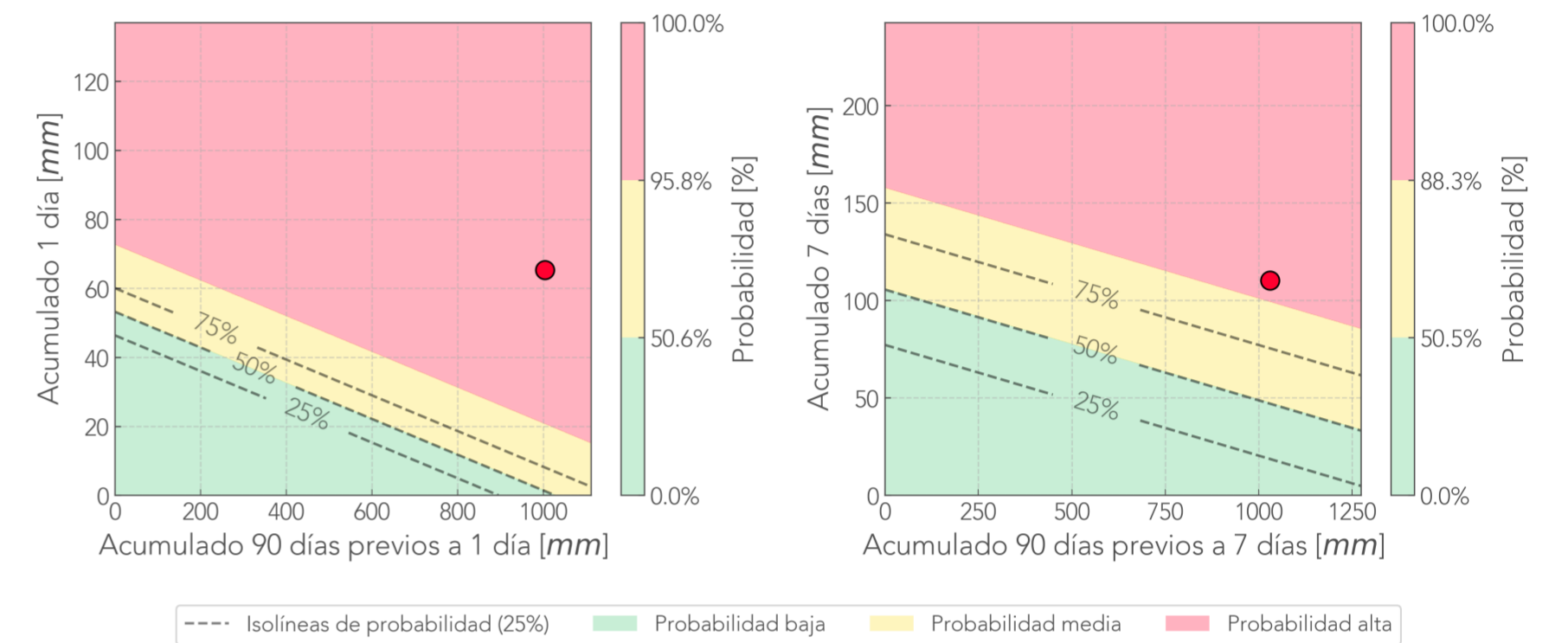


Informe de monitoreo: Tierra Alta

Fecha de reporte:
13-jun-25

Deslizamiento: Tierra Alta
Pluviómetro 780. Lluvia crítica: AA
Humedad 785.
Tensiómetro 786. 23h saturadas.

Comparación Reciente-Antecedente
Pluviómetro Tierra Alta - Medellín



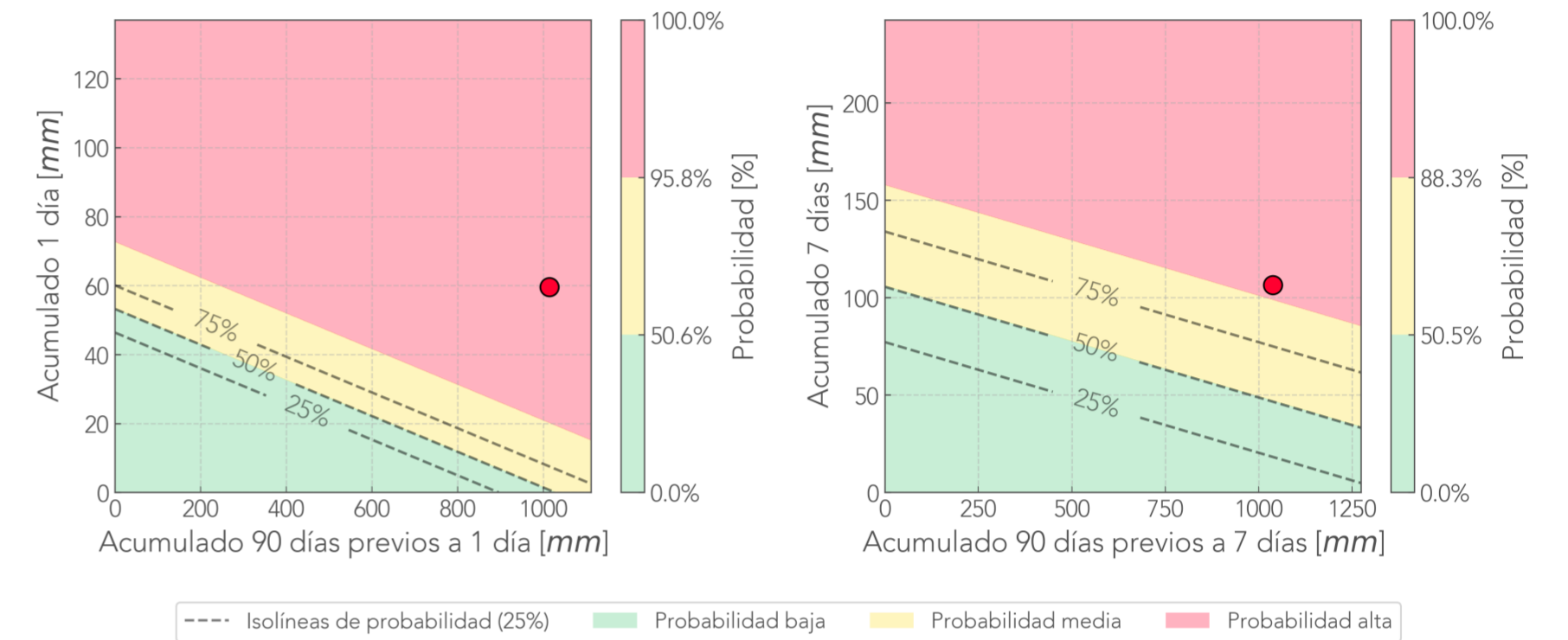


Informe de monitoreo: La Montana

Fecha de reporte:
13-jun-25

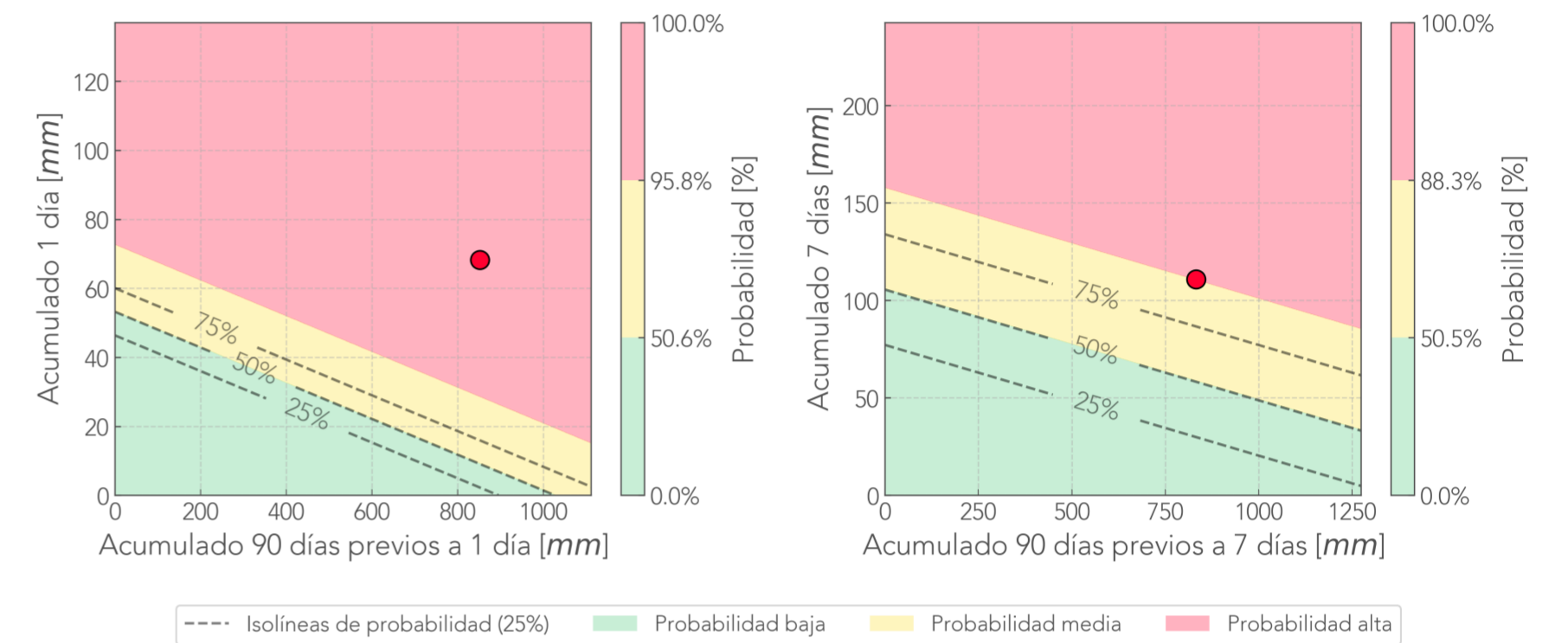
Deslizamiento: La Montana
Pluviómetro 781. Lluvia crítica: AA
Humedad 782.
Tensiómetro 783.

Comparación Reciente-Antecedente
Pluviómetro La Montana - Medellín



Deslizamiento: La Palmera
 Pluviómetro 787. Lluvia crítica: AA
 Humedad 788. 1.0 m: Alto (52.3%)
 Tensiómetro 790. 23h saturadas.

Comparación Reciente-Antecedente
 Pluviómetro La Palmera - Medellín





Informe de monitoreo: La Palma

Fecha de reporte:
13-jun-25

Deslizamiento: La Palma

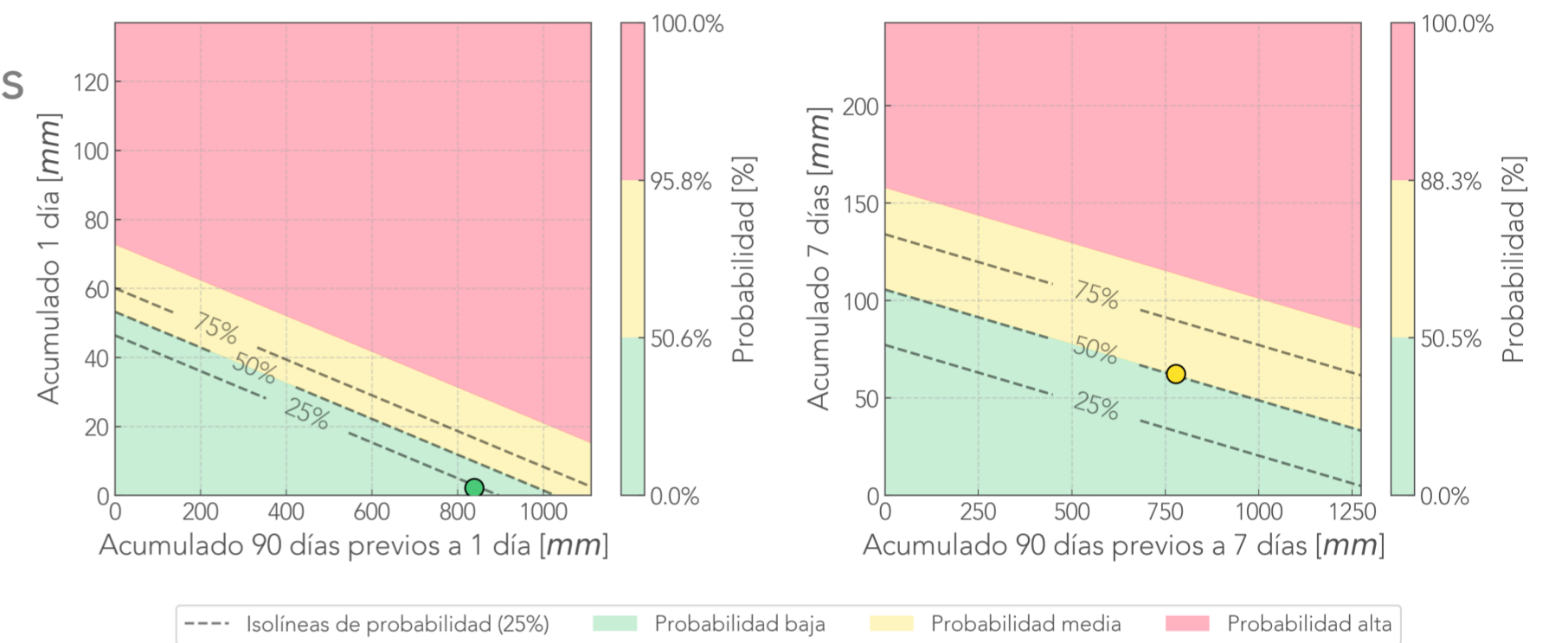
Pluviómetro 798. Baja transmisión (67.0%)

Humedad 799.

Error al evaluar percentiles: 'HumedadSuelo' object has no attribute 'percentiles'

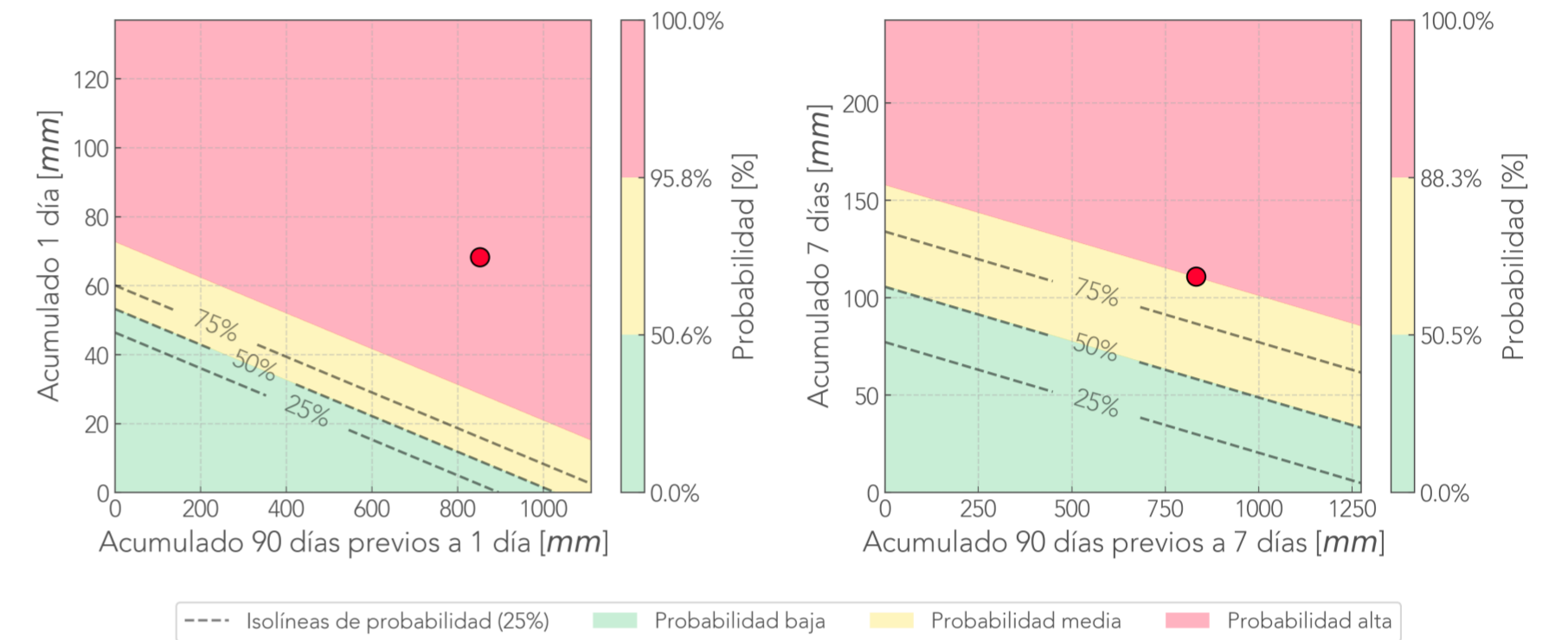
Tensiómetro 800. Baja transmisión (0.0%).

Comparación Reciente-Antecedente
Pluviómetro La Palma - Medellín



Deslizamiento: Los Balsos
Pluviómetro 787. Lluvia crítica: AA
Cámara Los_Balsos.

Comparación Reciente-Antecedente
Pluviómetro La Palmera - Medellín



Última foto



24 horas antes

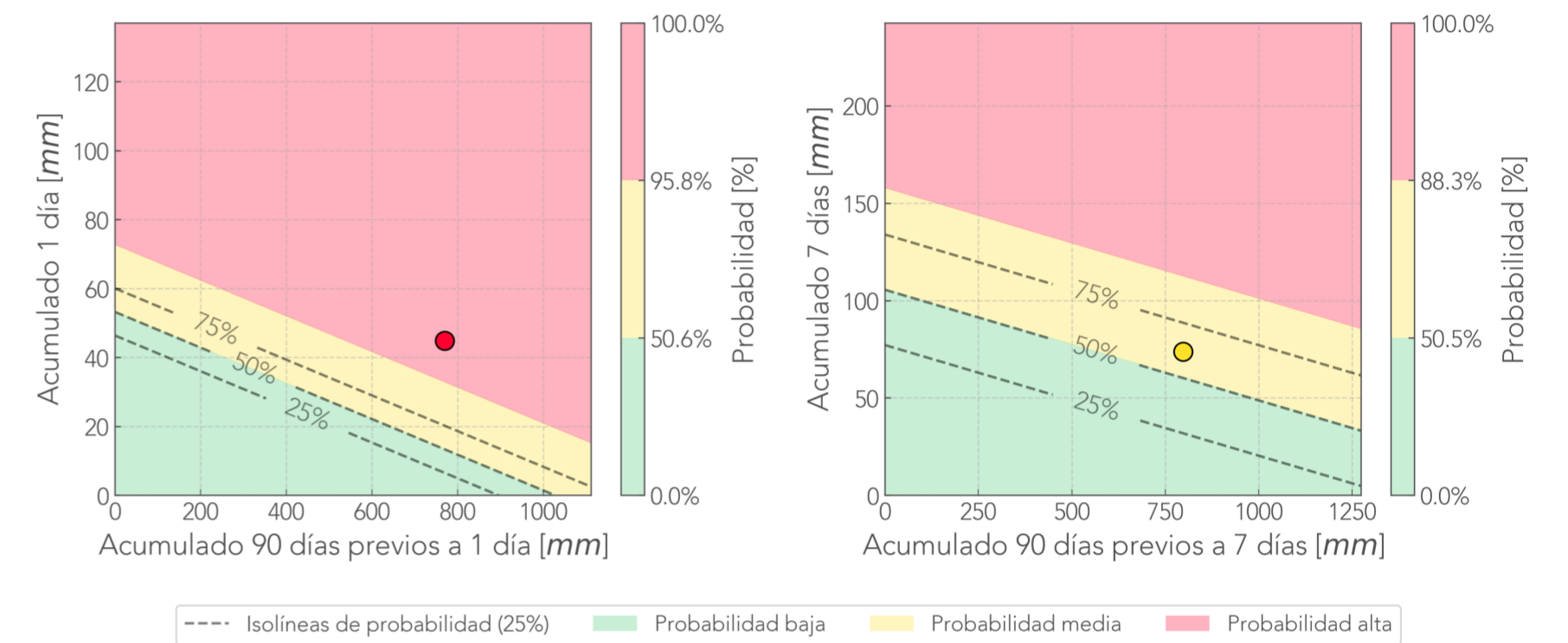


7 días antes



Deslizamiento: Olivares
Pluviómetro 19.
Cámara Olivares.

Comparación Reciente-Antecedente
Pluviómetro Olivares - Itagüí



Última foto



24 horas antes

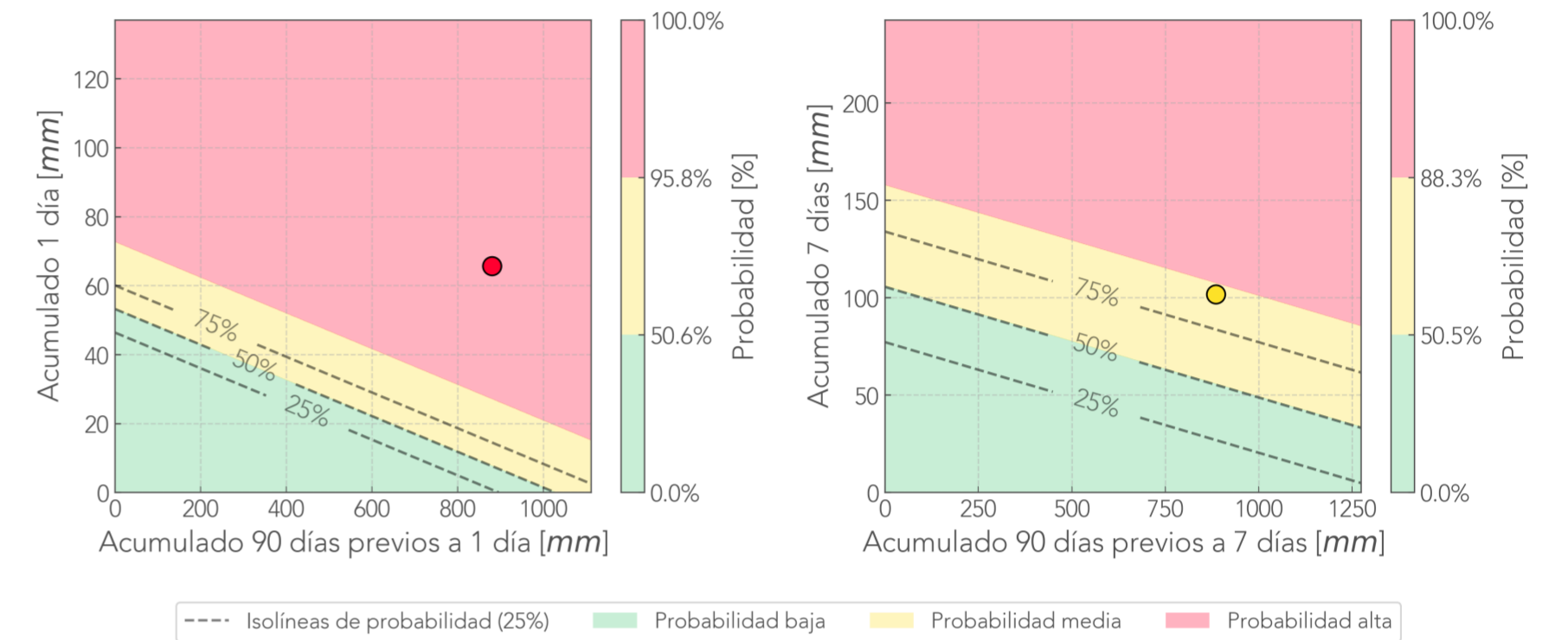


7 días antes



Deslizamiento: San Isidro
Pluviómetro 34.
Cámara San_Isidro.

Comparación Reciente-Antecedente
Pluviómetro San Isidro - Sabaneta



Última foto



24 horas antes



7 días antes

