

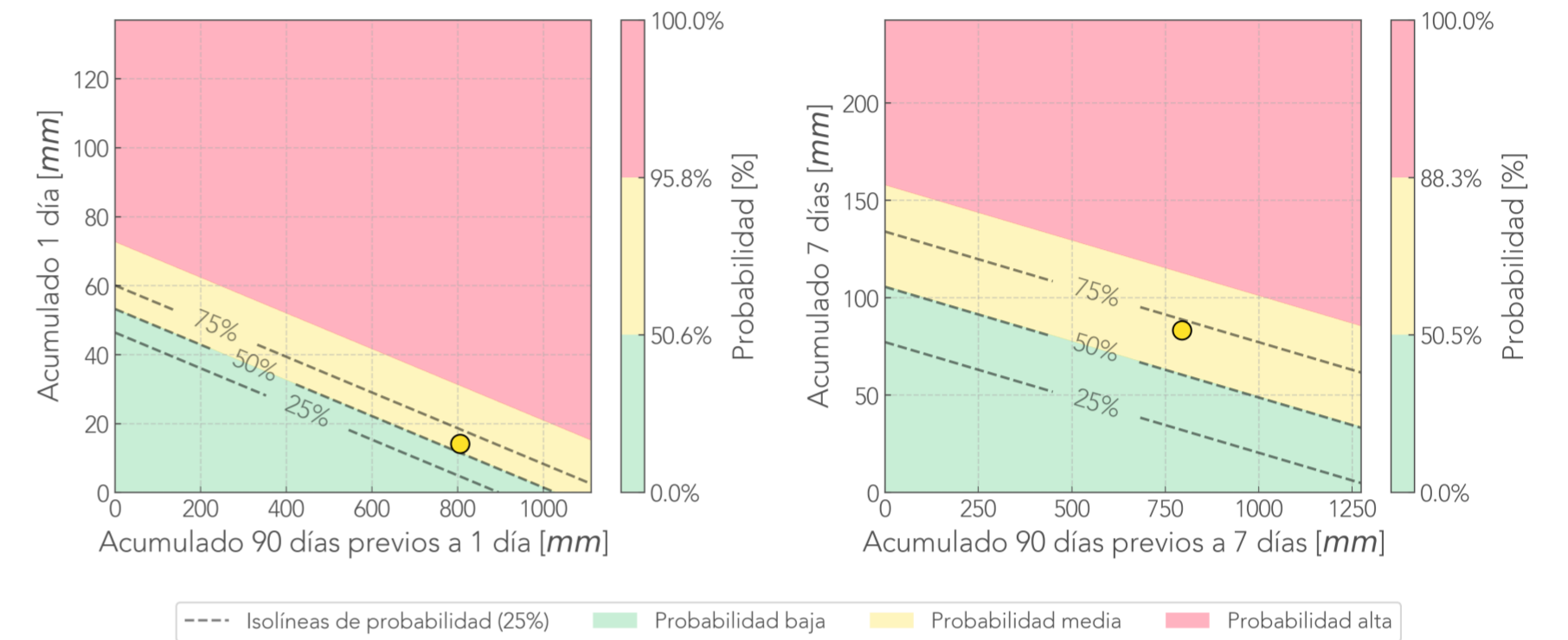


Este es un reporte de monitoreo de las 24h  
antecedentes de los sitios críticos.  
Fue generado automáticamente.

Geotecnia - SIATA

Deslizamiento: Montanita  
 Pluviómetro 418.  
 Extensómetro 453: Inactivo.  
 Acelerómetro 454: Inactivo.  
 HumedadSuelo 455: Inactivo.  
 Cámara Montanita.

Comparación Reciente-Antecedente  
 Pluviómetro Montanita - Medellín



Última foto



24 horas antes

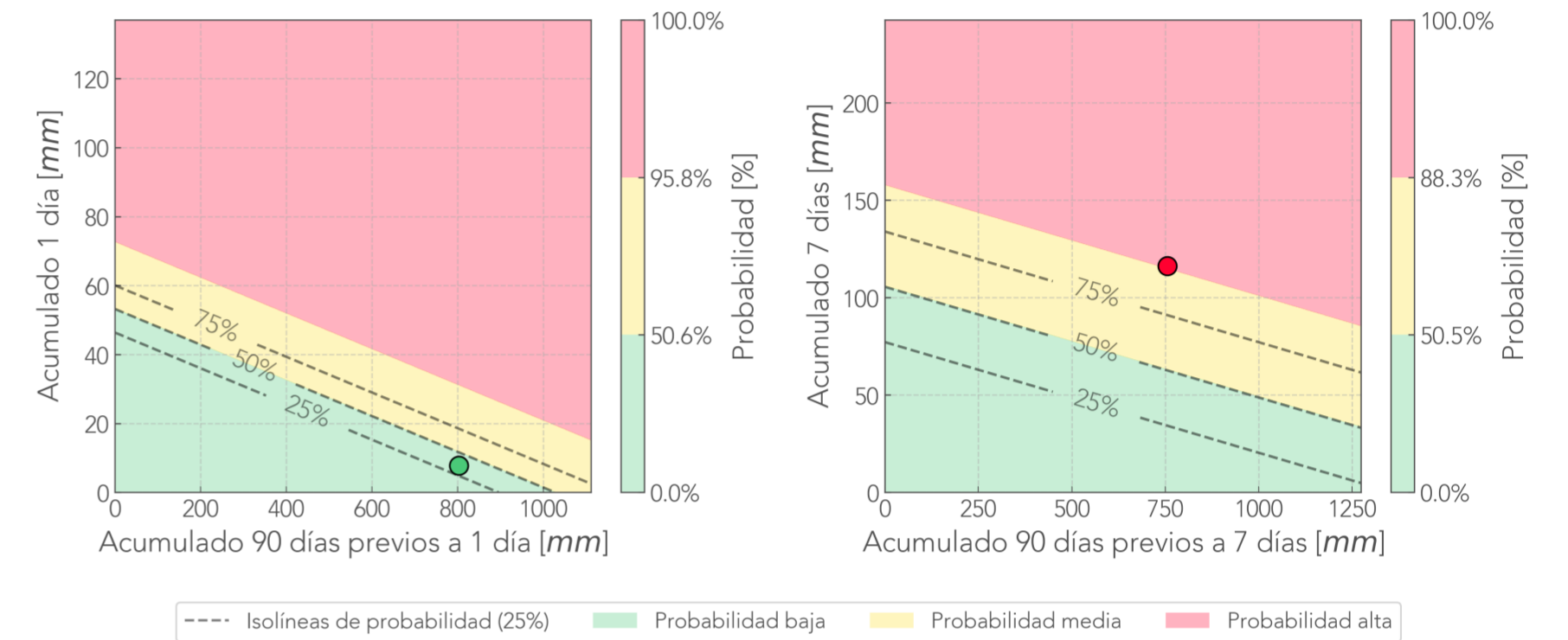


7 días antes



Deslizamiento: Palmitas  
Pluviómetro 320.  
Cámara Palmitas.

Comparación Reciente-Antecedente  
Pluviómetro Palmitas - Medellín



## Última foto



## 24 horas antes



## 7 días antes



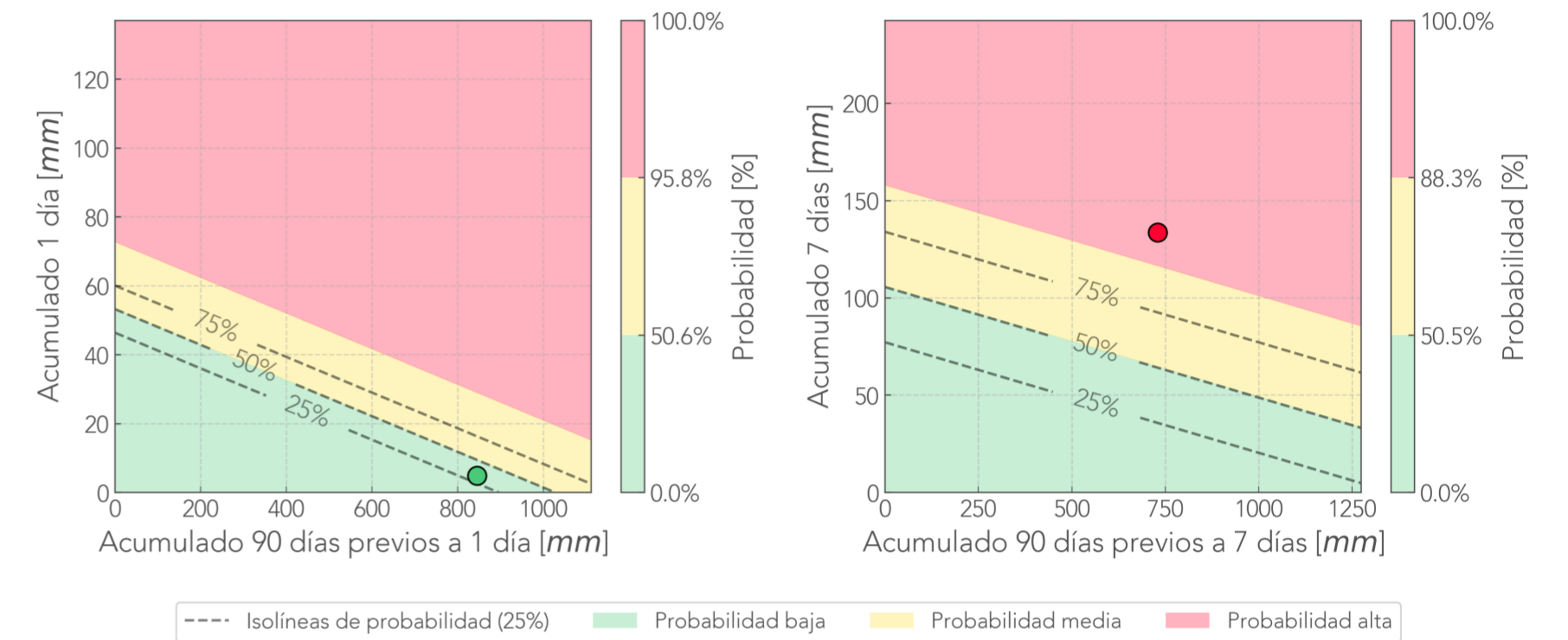


# Informe de monitoreo: Pajarito

Fecha de reporte:  
22-may-25

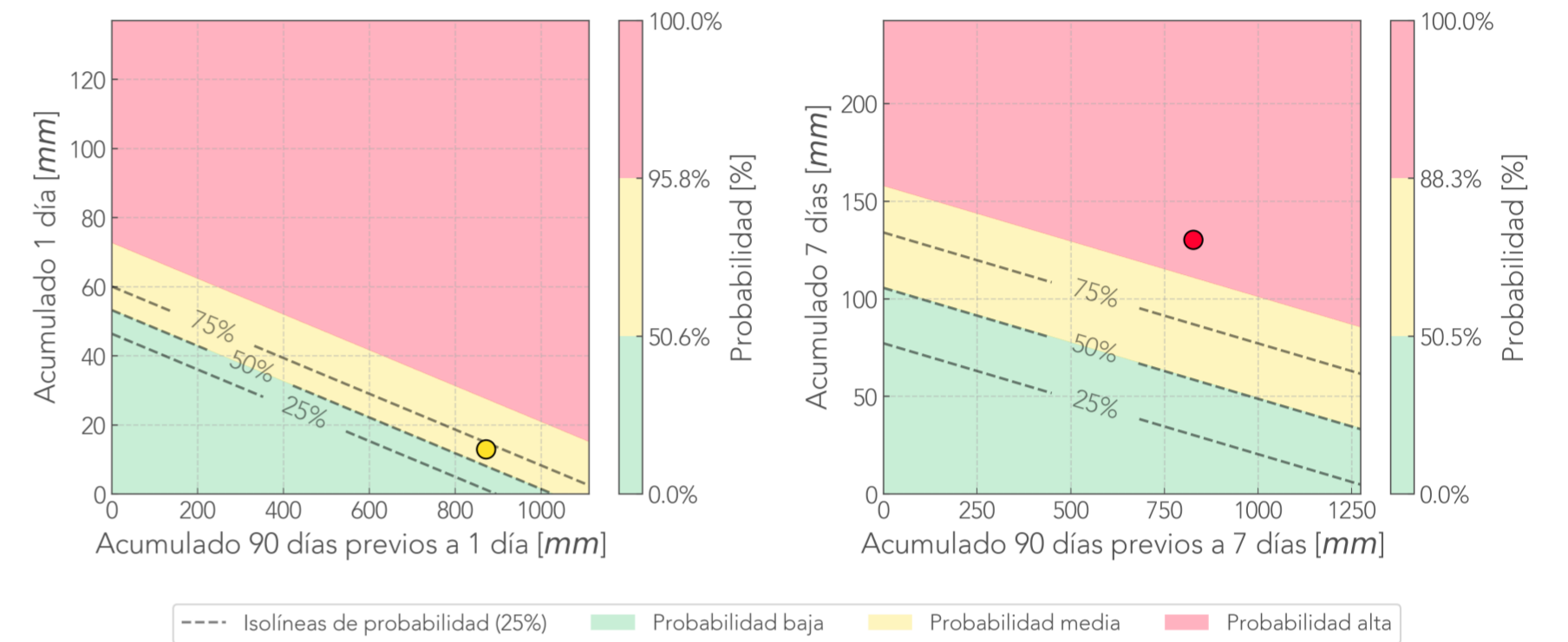
Deslizamiento: Pajarito  
Pluviómetro 20.

Comparación Reciente-Antecedente  
Pluviómetro Pajarito - Medellín




Deslizamiento: Pueblo Viejo  
Pluviómetro 420.  
Extensómetro 556: Inactivo.  
Acelerómetro 557: Inactivo.  
Humedad Suelo 555: Inactivo.  
Cámara Pueblo\_Viejo.

Comparación Reciente-Antecedente  
Pluviómetro Pueblo Viejo - La Estrella




## Última foto



## 24 horas antes

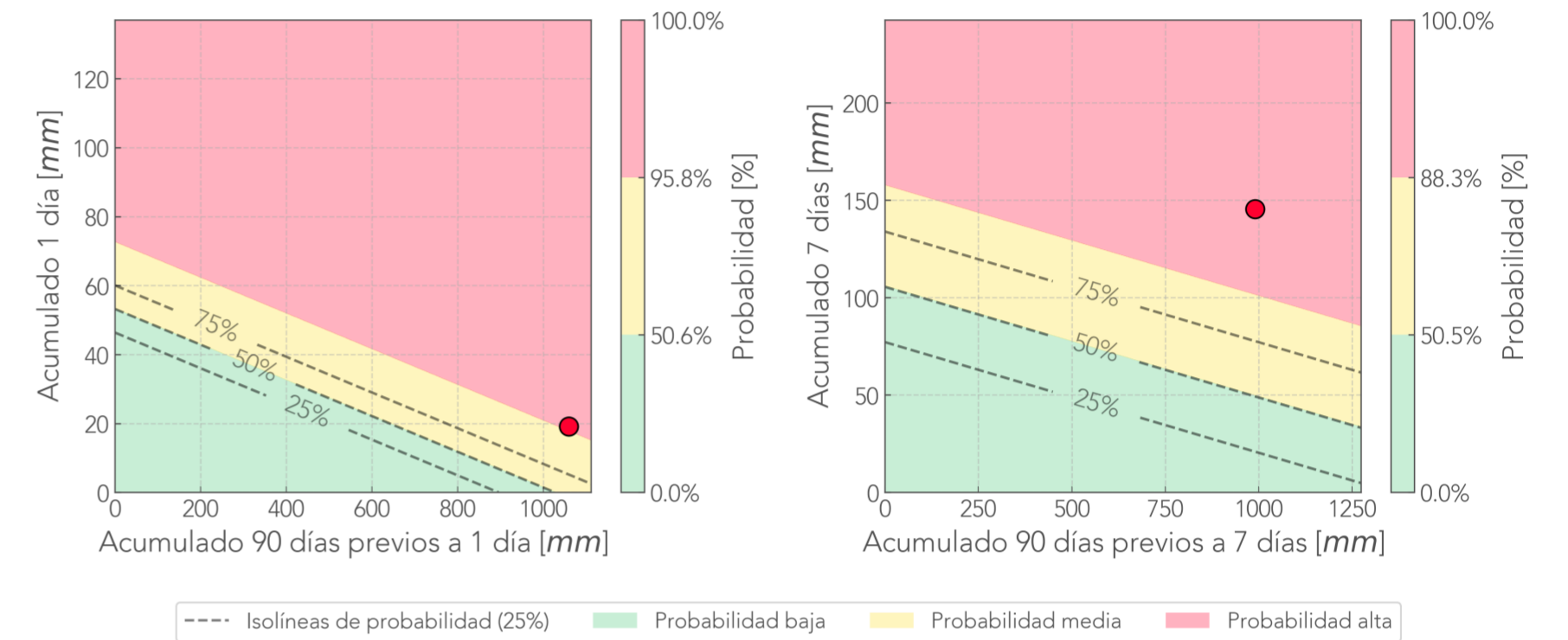


## 7 días antes



Deslizamiento: Andalucía  
Pluviómetro 432. Lluvia crítica: AA  
Cámara Andalucía.

Comparación Reciente-Antecedente  
Pluviómetro Andalucía - Caldas



## Última foto



## 24 horas antes

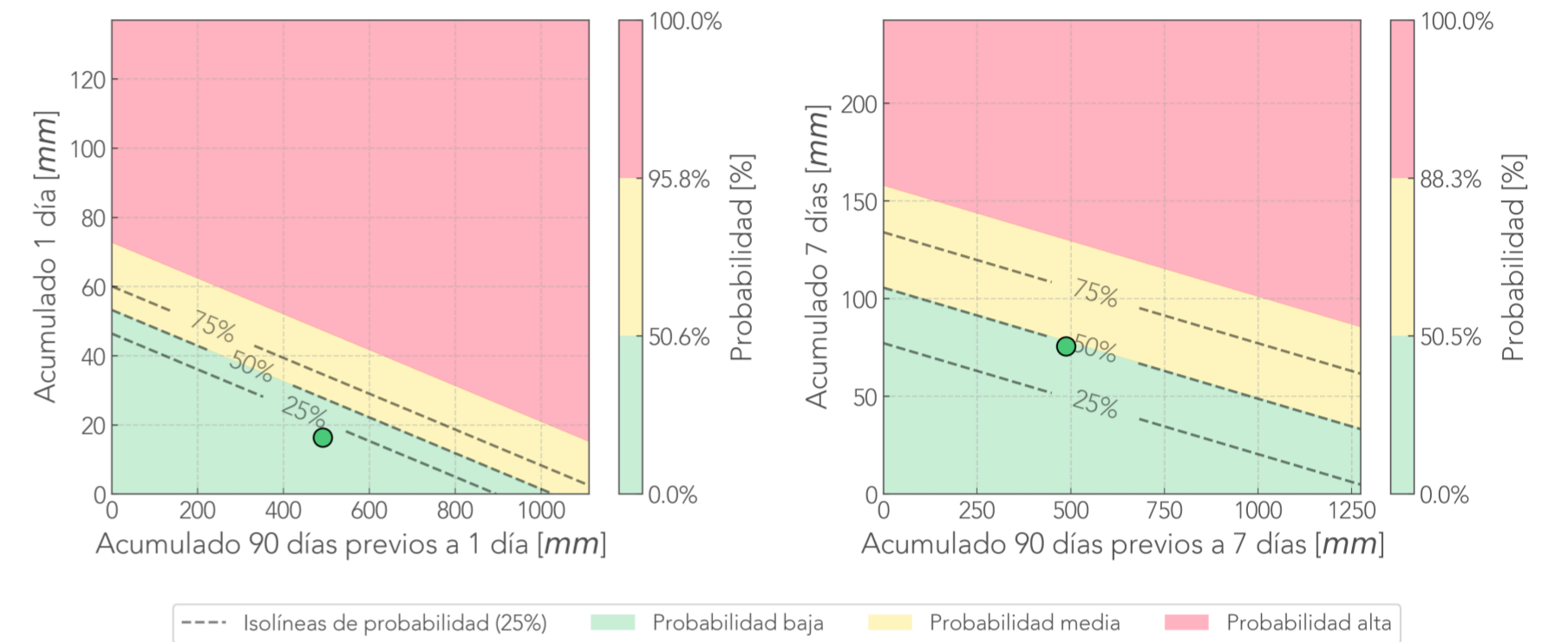


## 7 días antes



Deslizamiento: Salinas  
Pluviómetro 383.  
Extensómetro 384: Inactivo.  
Acelerómetro 381: Inactivo.  
Cámara Salinas.

Comparación Reciente-Antecedente  
Pluviómetro Salinas - Caldas



Última foto



24 horas antes



7 días antes



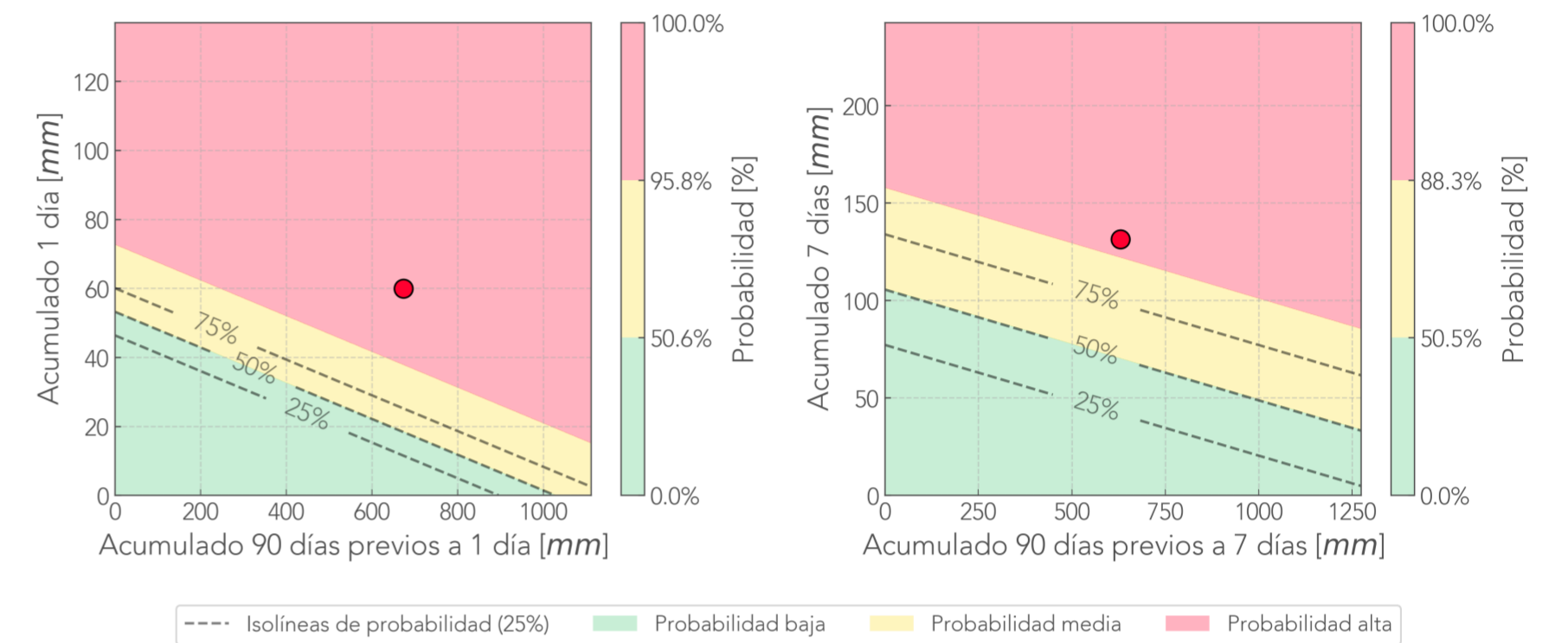


# Informe de monitoreo: Ancon Norte

Fecha de reporte:  
22-may-25

Deslizamiento: Ancon Norte  
Pluviómetro 373. Lluvia crítica: AA  
Extensómetro 372: Inactivo.  
Extensómetro 385: Inactivo.  
Acelerómetro 379.  
Acelerómetro 374: Inactivo.  
HumedadSuelo 436: Inactivo.

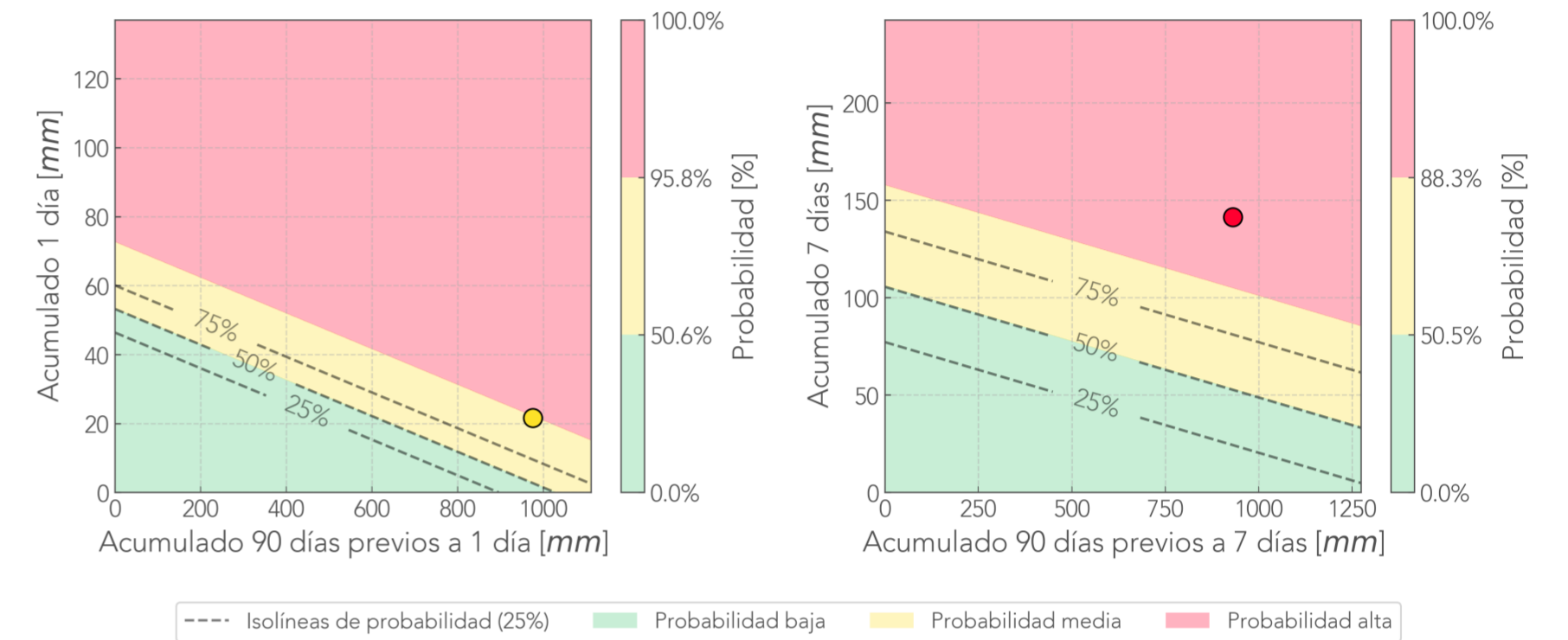
Comparación Reciente-Antecedente  
Pluviómetro Ancon Norte - Copacabana





Deslizamiento: El Canalon  
Pluviómetro 193.  
Cámara El\_Canalon.


Comparación Reciente-Antecedente  
Pluviómetro El Canalon - Sabaneta



## Última foto



## 24 horas antes

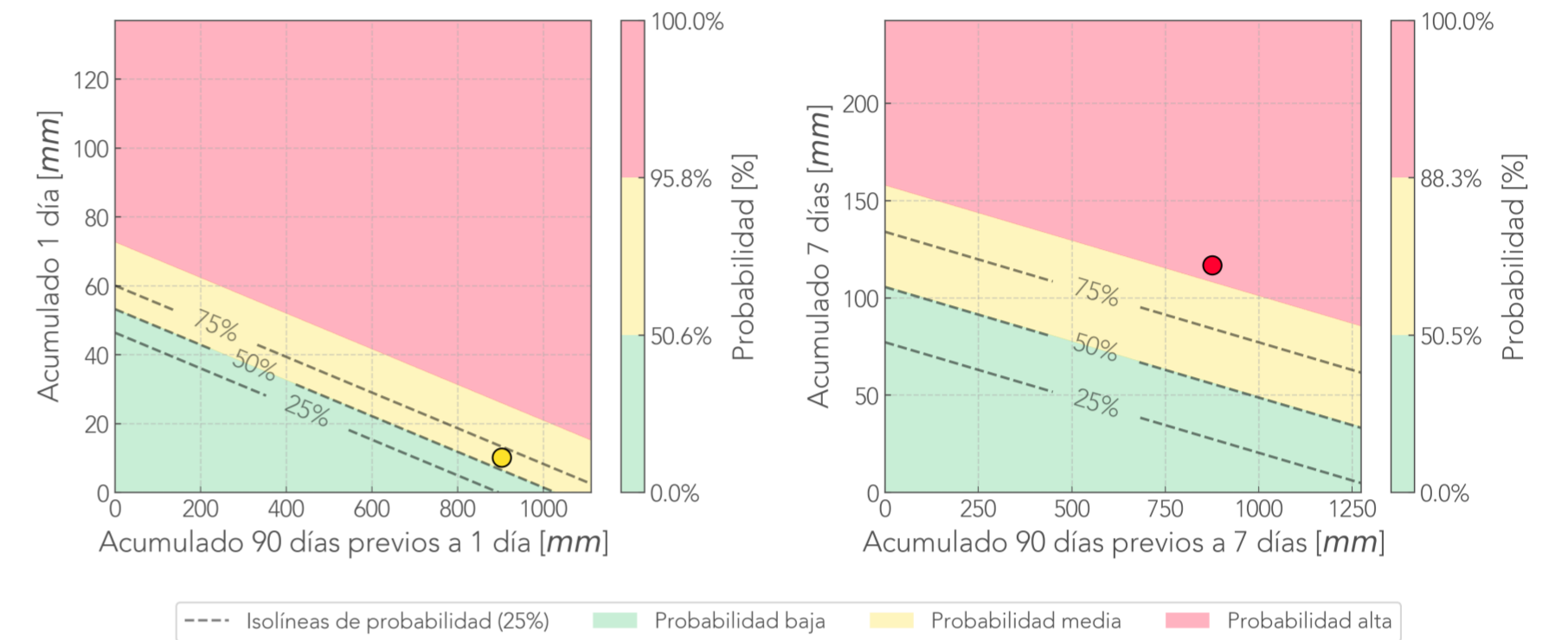


## 7 días antes



Deslizamiento: La Raya  
Pluviómetro 261.  
Cámara La\_Raya.

Comparación Reciente-Antecedente  
Pluviómetro La Raya - La Estrella



## Última foto



## 24 horas antes

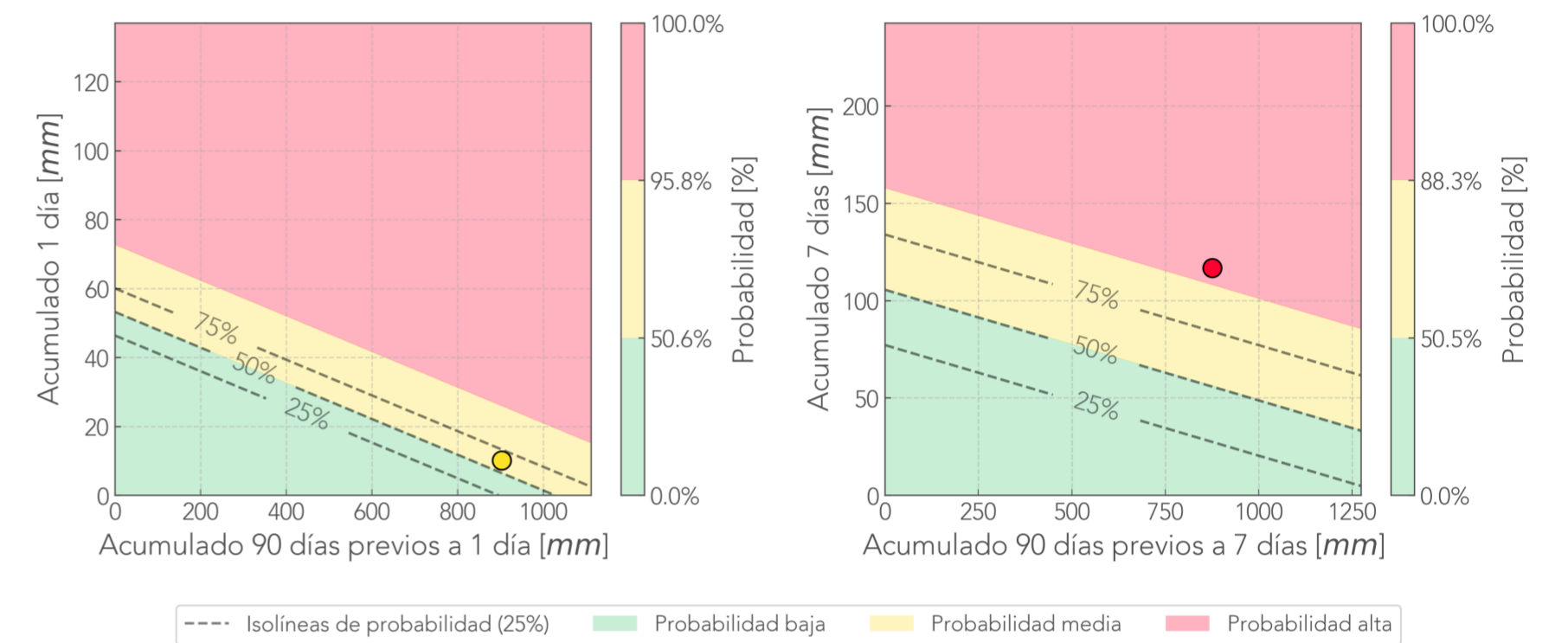


## 7 días antes



Deslizamiento: La Raya 2  
Pluviómetro 261.  
Cámara La\_Raya\_2.

Comparación Reciente-Antecedente  
Pluviómetro La Raya - La Estrella



## Última foto



## 24 horas antes

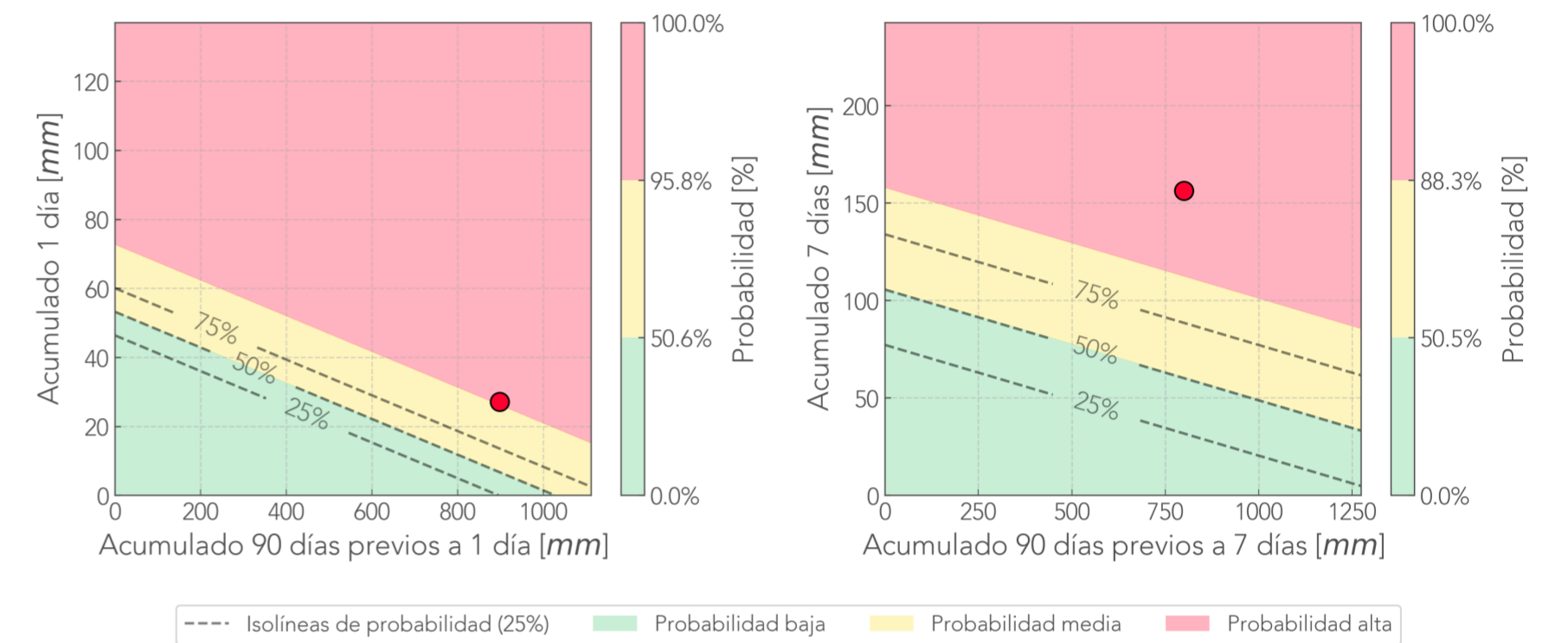


## 7 días antes



Deslizamiento: La Valeria  
Pluviómetro 515. Lluvia crítica: AA  
Cámara La\_Valeria.

Comparación Reciente-Antecedente  
Pluviómetro La Valeria - Caldas



Última foto



24 horas antes

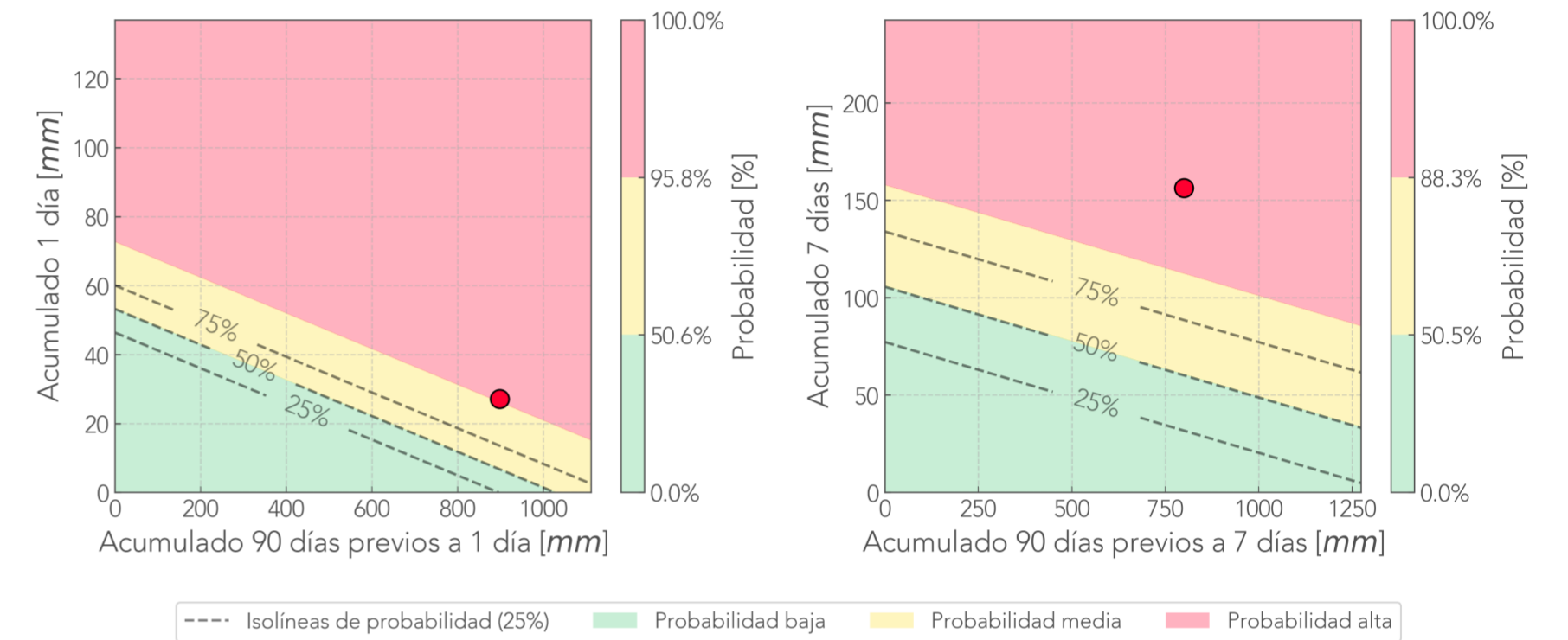


7 días antes



Deslizamiento: La Valeria 2  
Pluviómetro 515. Lluvia crítica: AA  
Cámara La\_Valeria\_2.

Comparación Reciente-Antecedente  
Pluviómetro La Valeria - Caldas



Última foto



24 horas antes

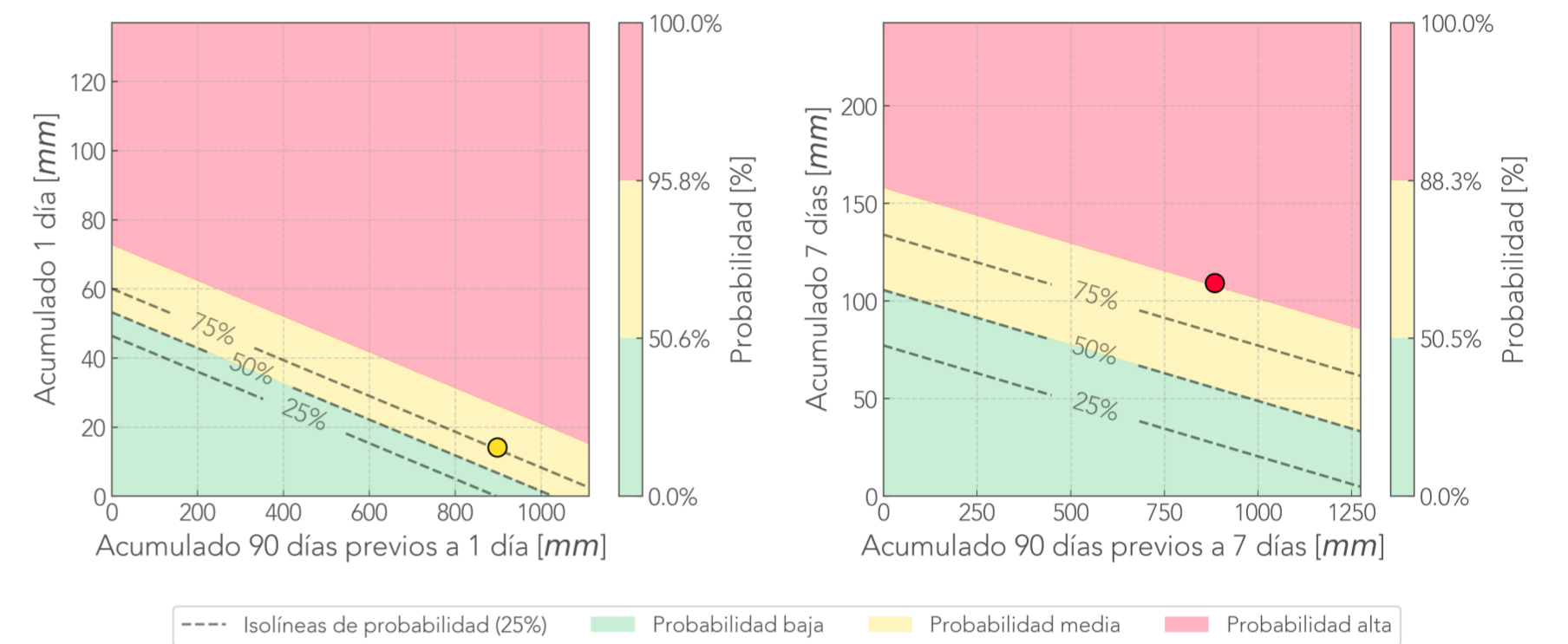


7 días antes



Deslizamiento: Tierra Amarilla  
Pluviómetro 519.  
Cámara Tierra\_Amarilla.

Comparación Reciente-Antecedente  
Pluviómetro Tierra Amarilla - La Estrella



Última foto



24 horas antes

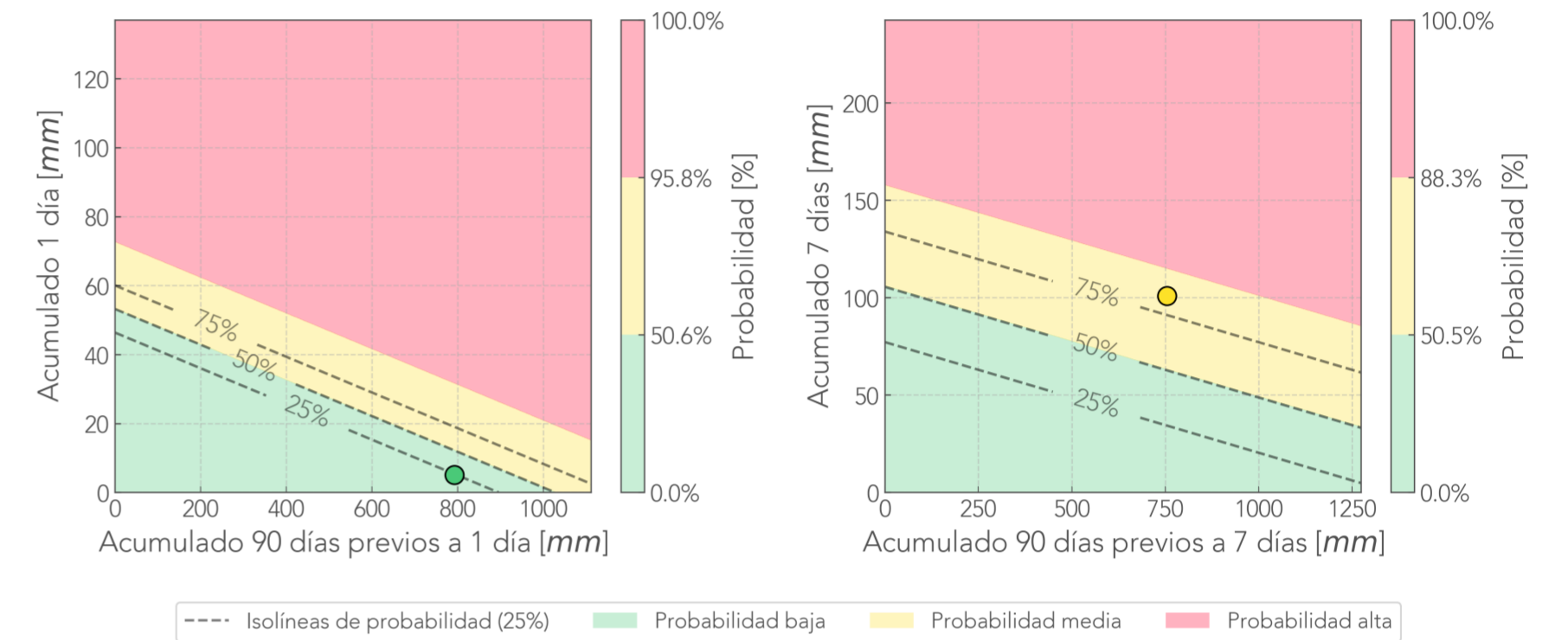


7 días antes



Deslizamiento: U.R Atavanza  
 Pluviómetro 22.  
 Extensómetro 521: Inactivo.  
 Acelerómetro 522: Inactivo.  
 HumedadSuelo 570: Inactivo.  
 Cámara U.R\_Atavanza.  
 Cámara U.R\_Atavanza.

Comparación Reciente-Antecedente  
 Pluviómetro U.R Atavanza - Medellín



Última foto



24 horas antes



7 días antes



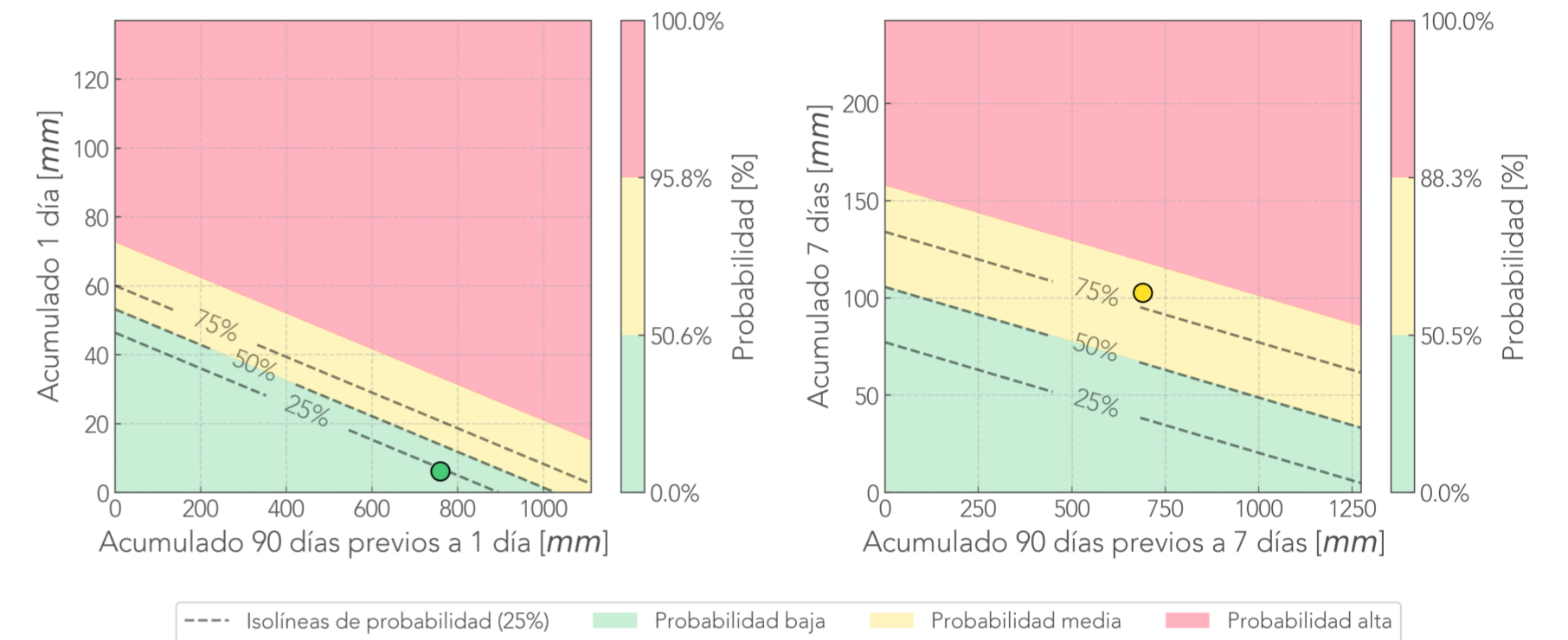


# Informe de monitoreo: Olaya Herrera

Fecha de reporte:  
22-may-25

Deslizamiento: Olaya Herrera  
Pluviómetro 456.  
Acelerómetro 563.  
Acelerómetro 564.  
Acelerómetro 525: Inactivo.  
Acelerómetro 526: Inactivo.

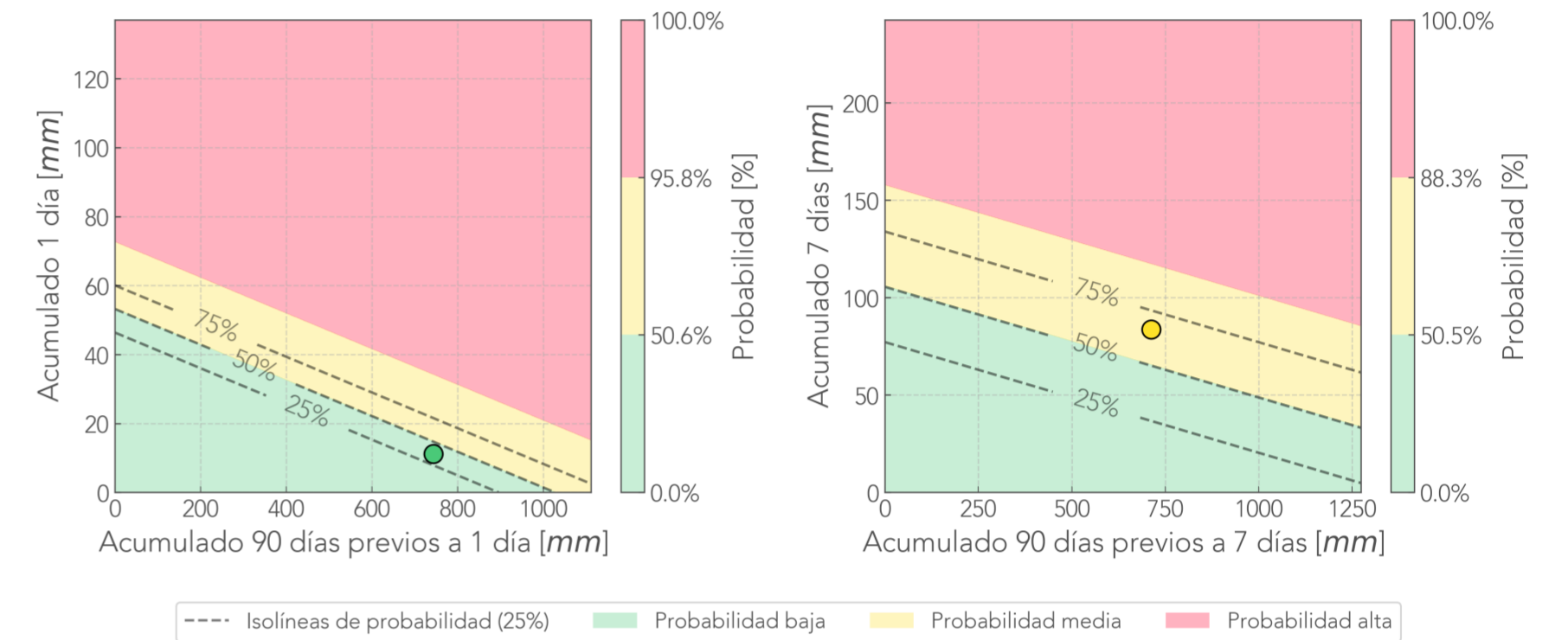
Comparación Reciente-Antecedente  
Pluviómetro Olaya Herrera - Medellín





Deslizamiento: Villatina  
Pluviómetro 551.  
Cámara Villatina.

Comparación Reciente-Antecedente  
Pluviómetro Villatina - Medellín



## Última foto



## 24 horas antes

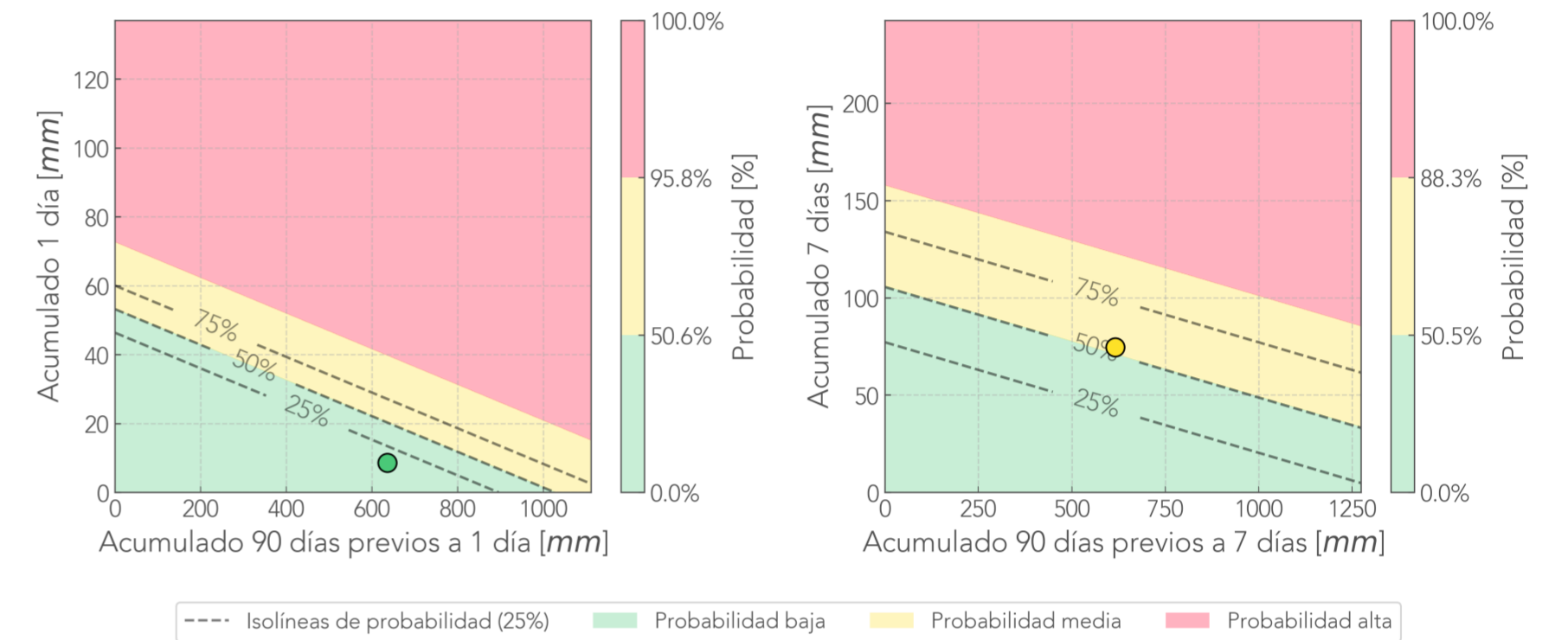


## 7 días antes



Deslizamiento: La Bermejala  
Pluviómetro 558.  
Extensómetro 616: Inactivo.  
Acelerómetro 617: Inactivo.  
Humedad Suelo 618: Inactivo.  
Cámara La\_Bermejala.

Comparación Reciente-Antecedente  
Pluviómetro La Bermejala - Medellín



## Última foto



## 24 horas antes

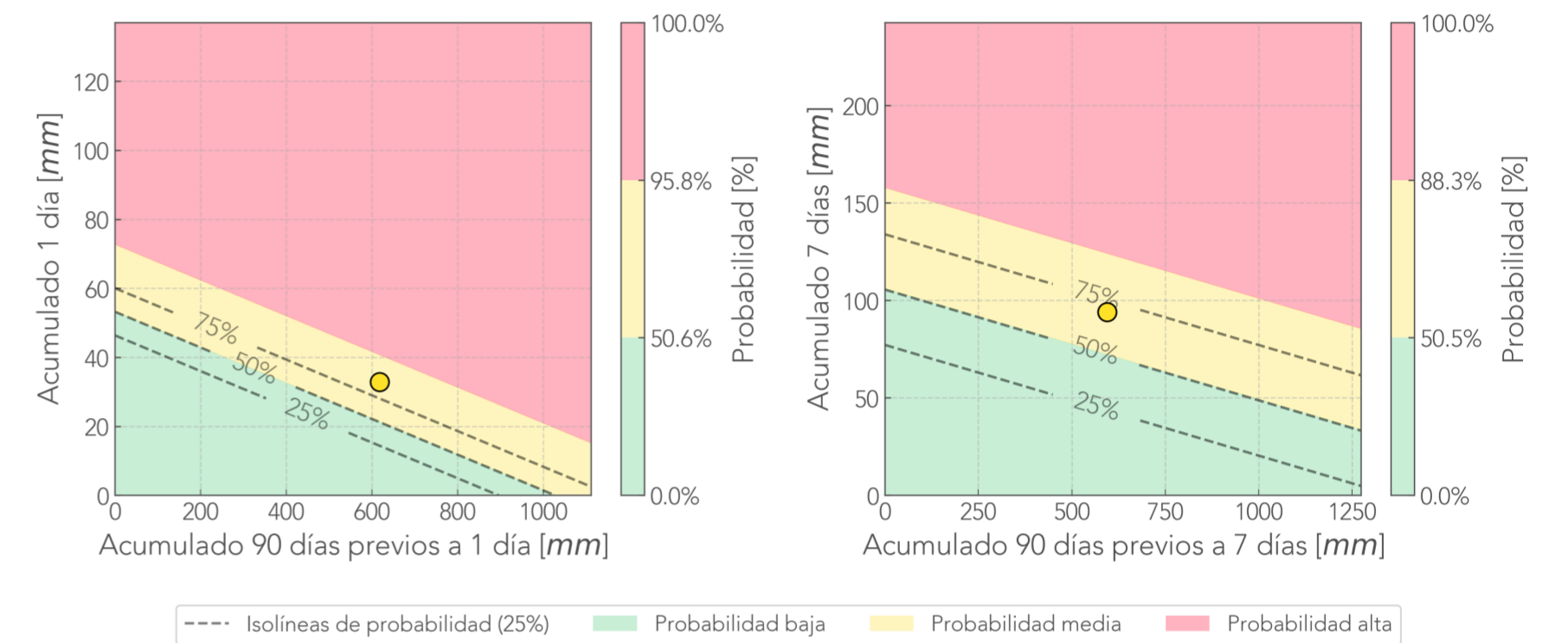


## 7 días antes



Deslizamiento: Autopista Norte Vivero  
Pluviómetro 32.  
Cámara Autopista Norte\_Vivero.

Comparación Reciente-Antecedente  
Pluviómetro Autopista Norte Vivero - Copacabana



## Última foto



## 24 horas antes

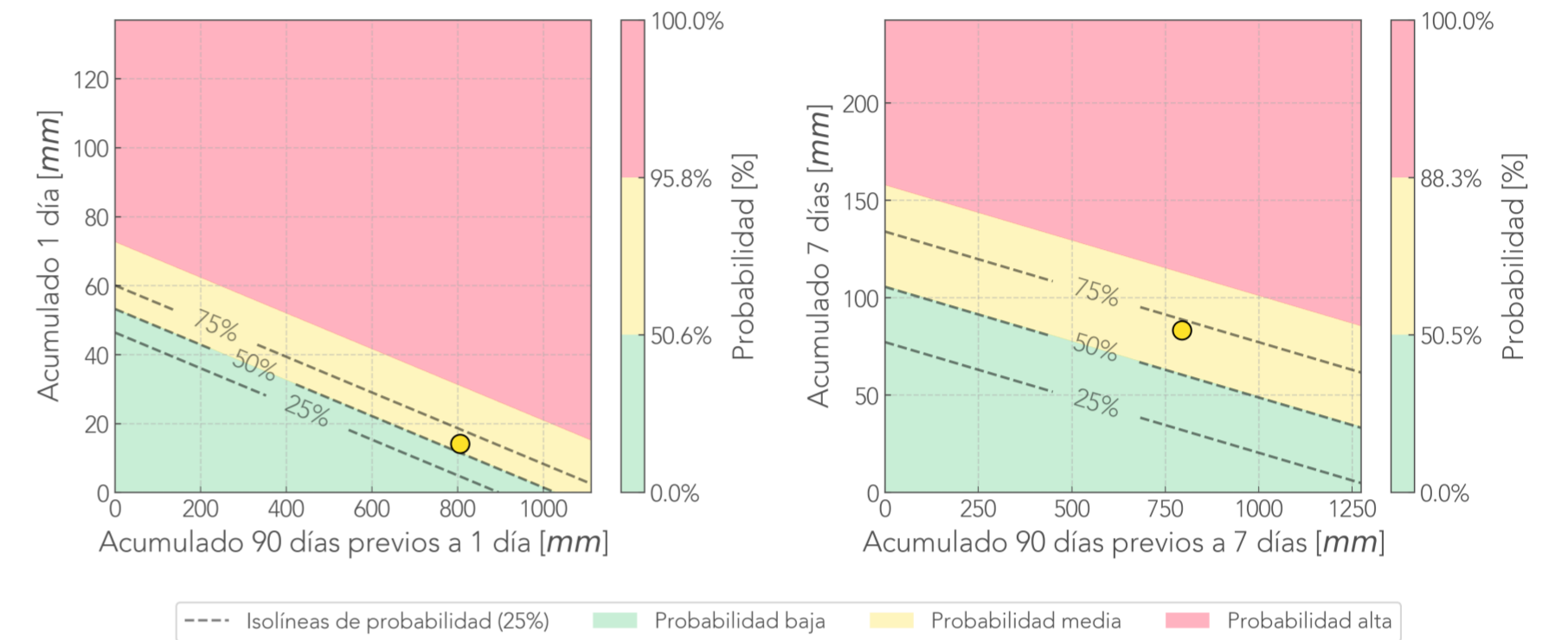


## 7 días antes



Deslizamiento: Las Playas  
Pluviómetro 418.  
Cámara Las\_Playas.

Comparación Reciente-Antecedente  
Pluviómetro Montanita - Medellín



Última foto



24 horas antes

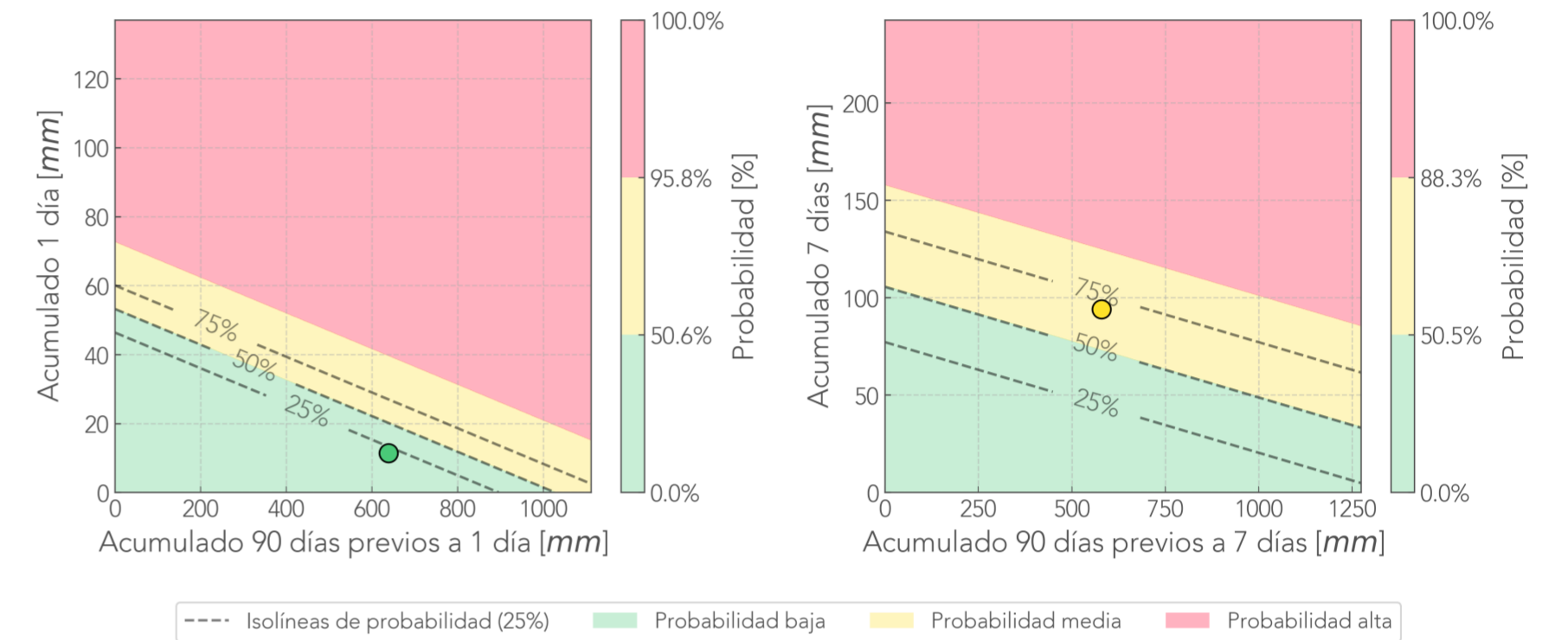


7 días antes



Deslizamiento: La Gabriela  
Pluviómetro 70.  
Cámara La\_Gabriela. Última foto hace 553 días

Comparación Reciente-Antecedente  
Pluviómetro La Gabriela - Bello



Última foto



24 horas antes



7 días antes





# Informe de monitoreo: Villalia

Fecha de reporte:  
22-may-25

Deslizamiento: Villalia  
Pluviómetro 2. Error en consulta. Último dato: 2024-11-05 09:35:00  
Cámara Villalia.

Última foto



24 horas antes



7 días antes



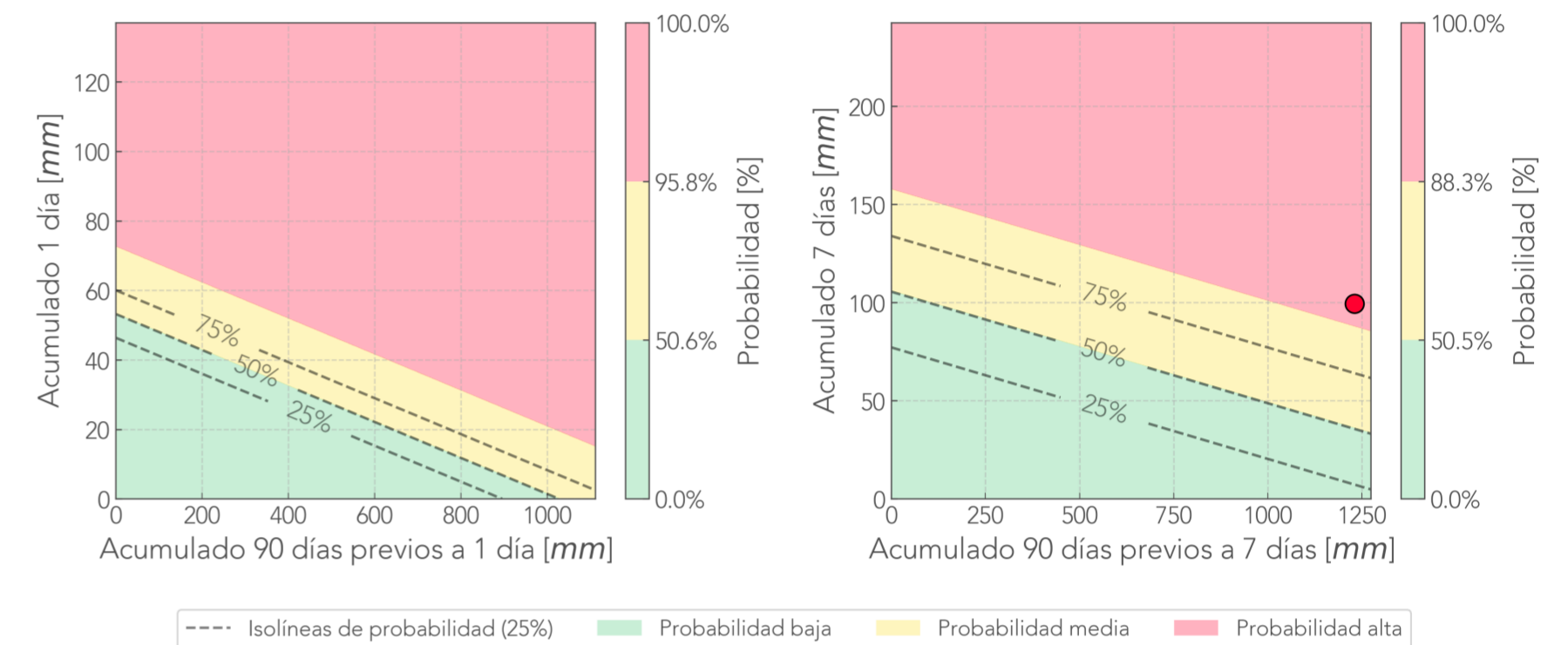


# Informe de monitoreo: La Fortuna Parte Alta

Fecha de reporte:  
22-may-25

Deslizamiento: La Fortuna Parte Alta  
Pluviómetro 730. Lluvia crítica: AA  
Humedad 725. 1.0 m: Alto (45.8%); 1.50 m: Alto (45.8%)  
Tensiómetro 735. 23h saturadas.

Comparación Reciente-Antecedente  
Pluviómetro La Fortuna Parte Alta - Medellín

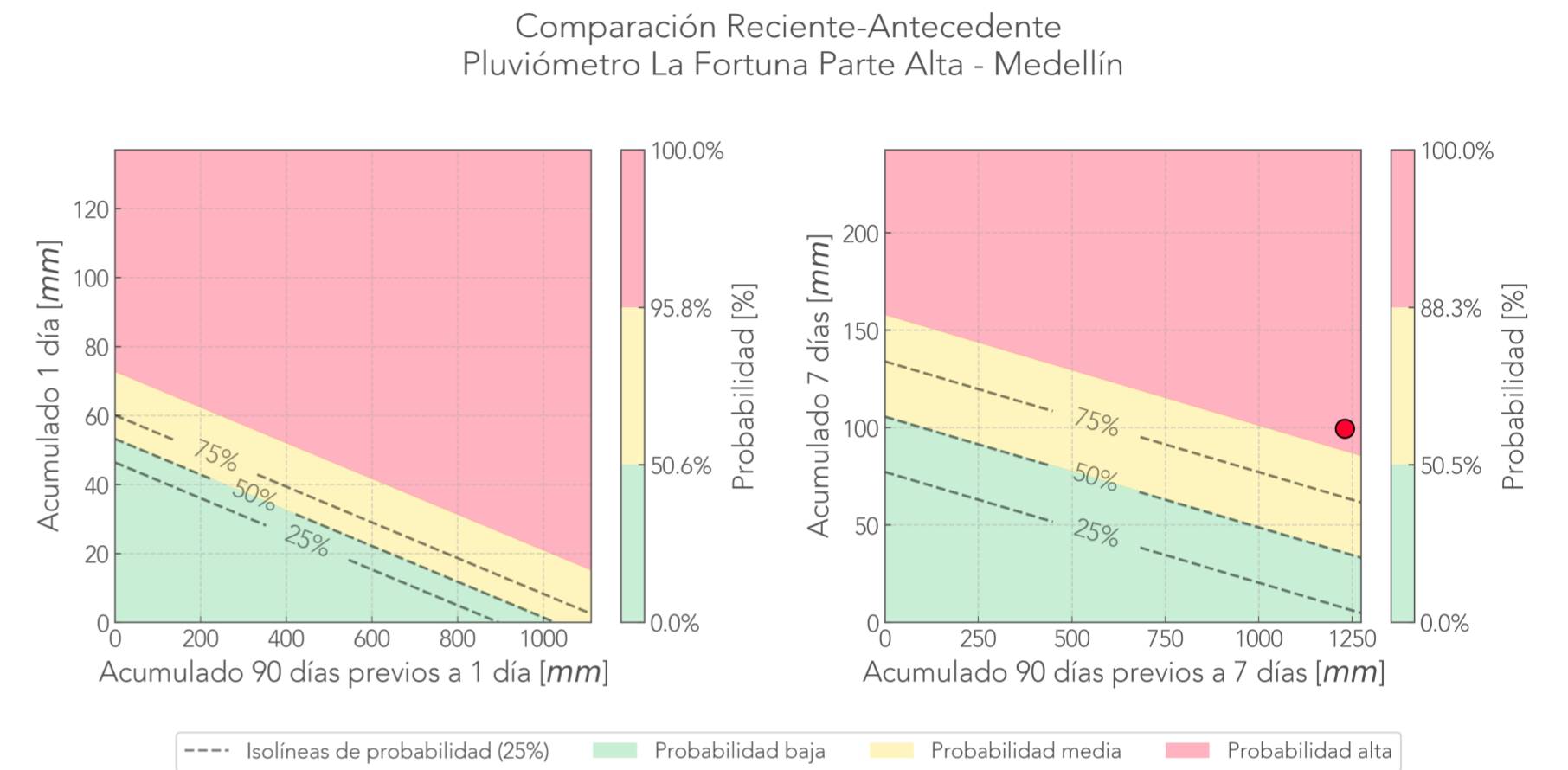




# Informe de monitoreo: La Fortuna Parte Baja

Fecha de reporte:  
22-may-25

Deslizamiento: La Fortuna Parte Baja  
Pluviómetro 730. Lluvia crítica: AA  
Humedad 726. Error en consulta.  
Tensiómetro 736. 23h saturadas.







# Informe de monitoreo: La Lomita Parte Alta

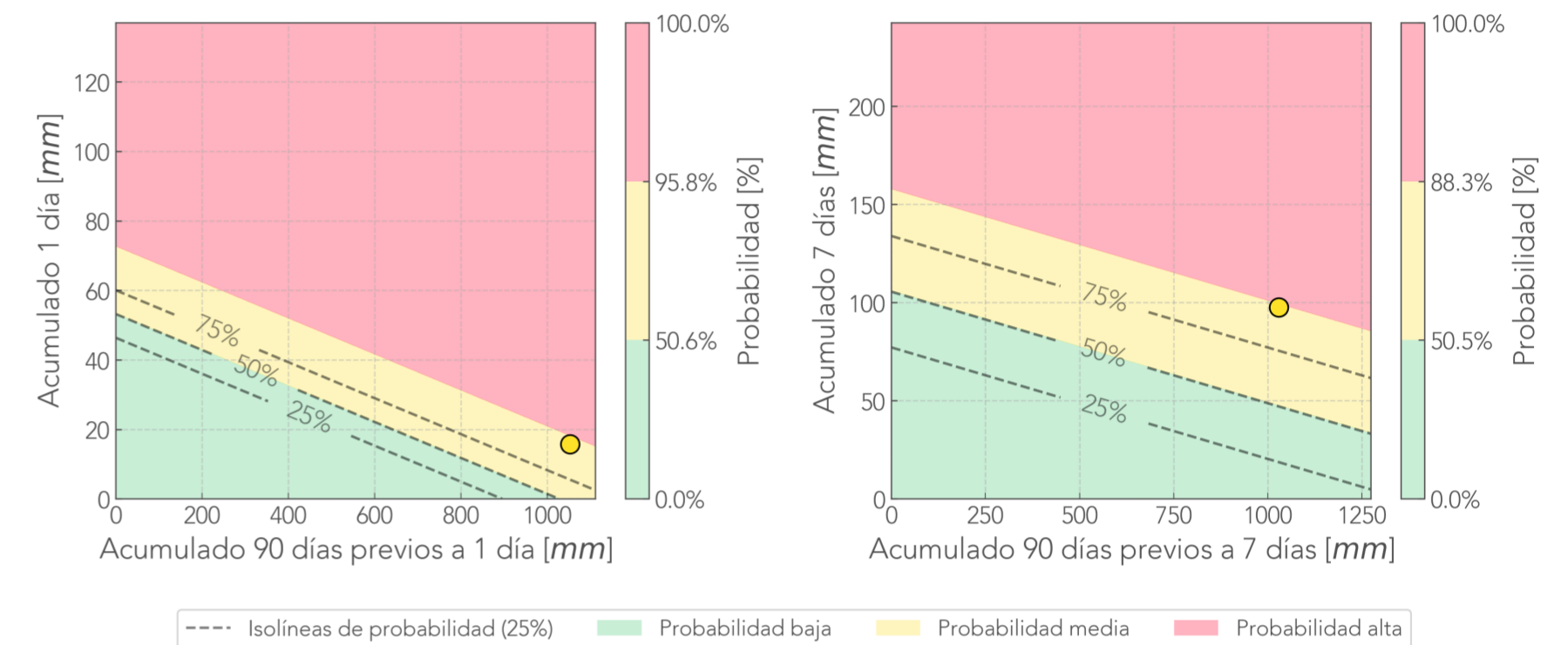
Fecha de reporte:  
22-may-25

Deslizamiento: La Lomita Parte Alta  
Pluviómetro 727.

Humedad 731. 1.0 m: Alto (41.5%); 1.50 m: Alto (46.4%)

Tensiómetro 733. 23h saturadas.

Comparación Reciente-Antecedente  
Pluviómetro La Lomita Parte Alta - Medellín





# Informe de monitoreo: La Lomita Parte Baja

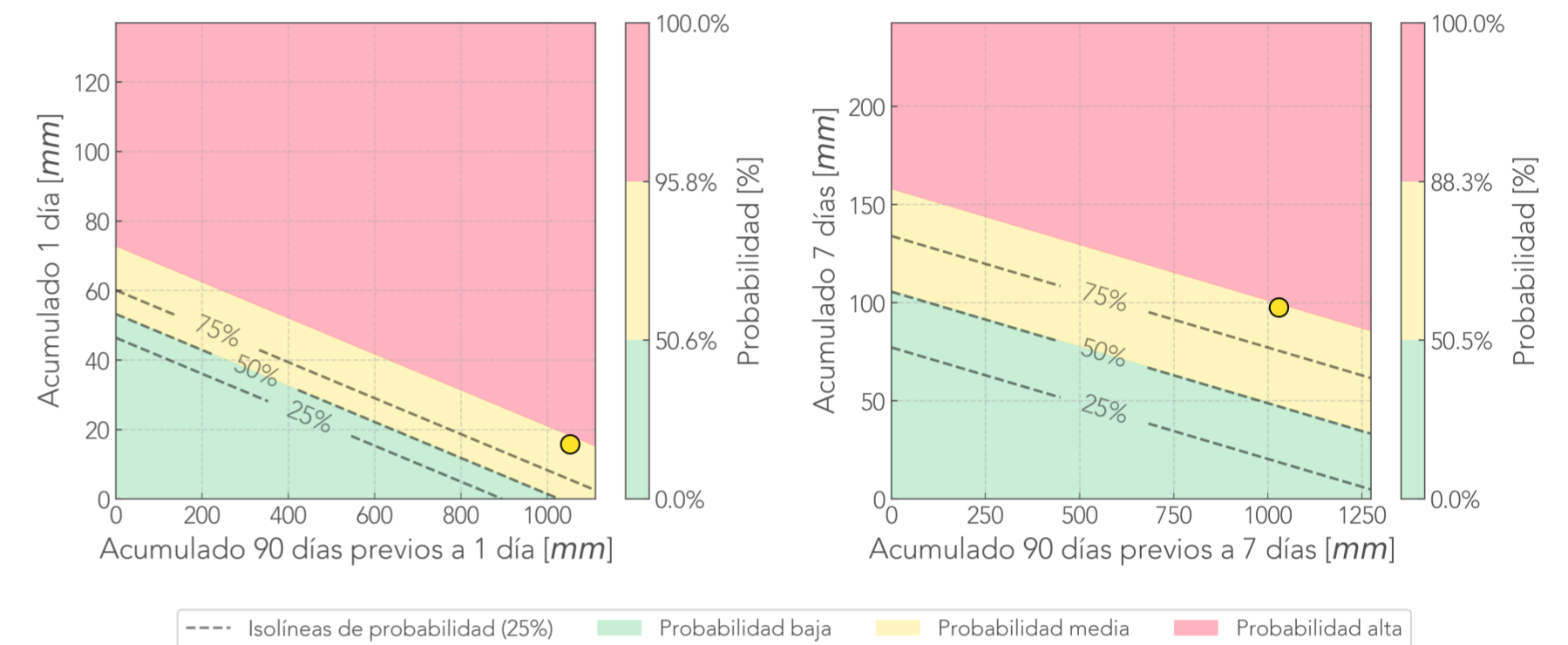
Fecha de reporte:  
22-may-25

Deslizamiento: La Lomita Parte Baja  
Pluviómetro 727.

Humedad 732. 1.0 m: Alto (45.2%); 1.50 m: Alto (46.5%)

Tensiómetro 734. 23h saturadas.

Comparación Reciente-Antecedente  
Pluviómetro La Lomita Parte Alta - Medellín



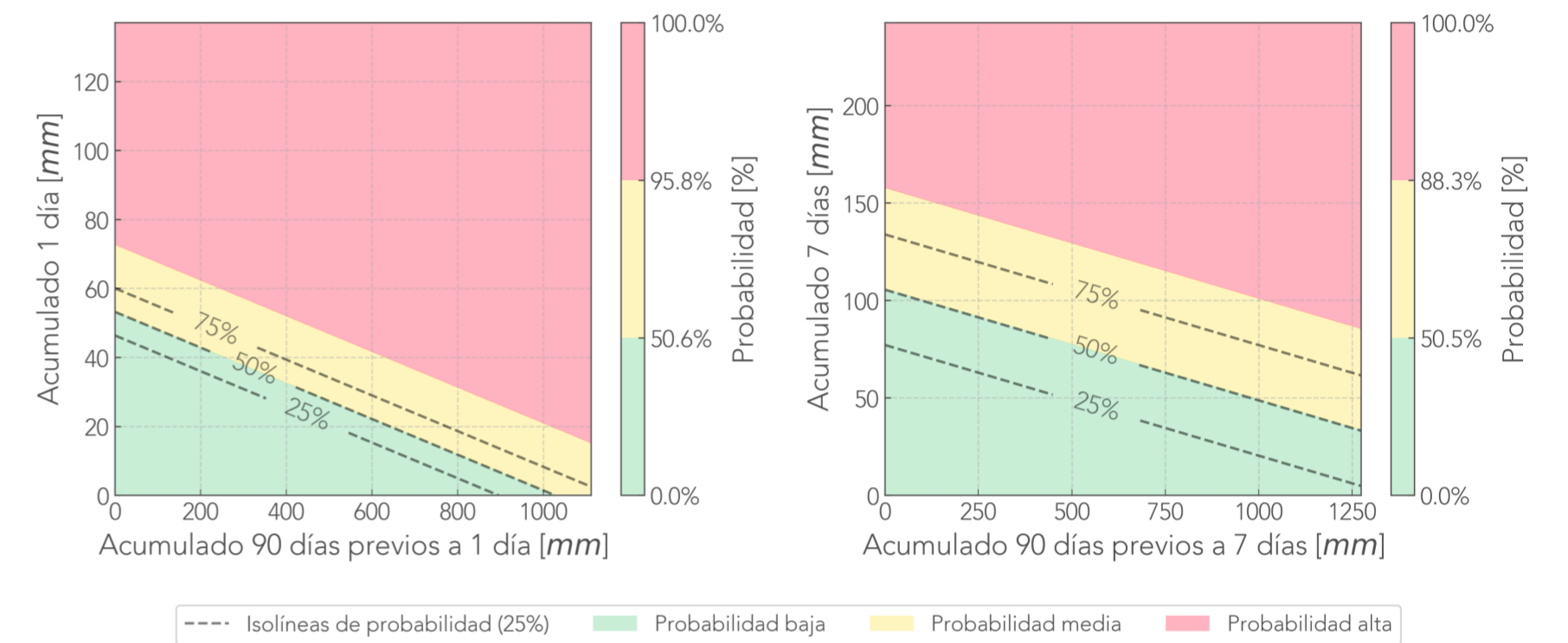


# Informe de monitoreo: *Parqueadero Barichara*

Fecha de reporte:  
22-may-25

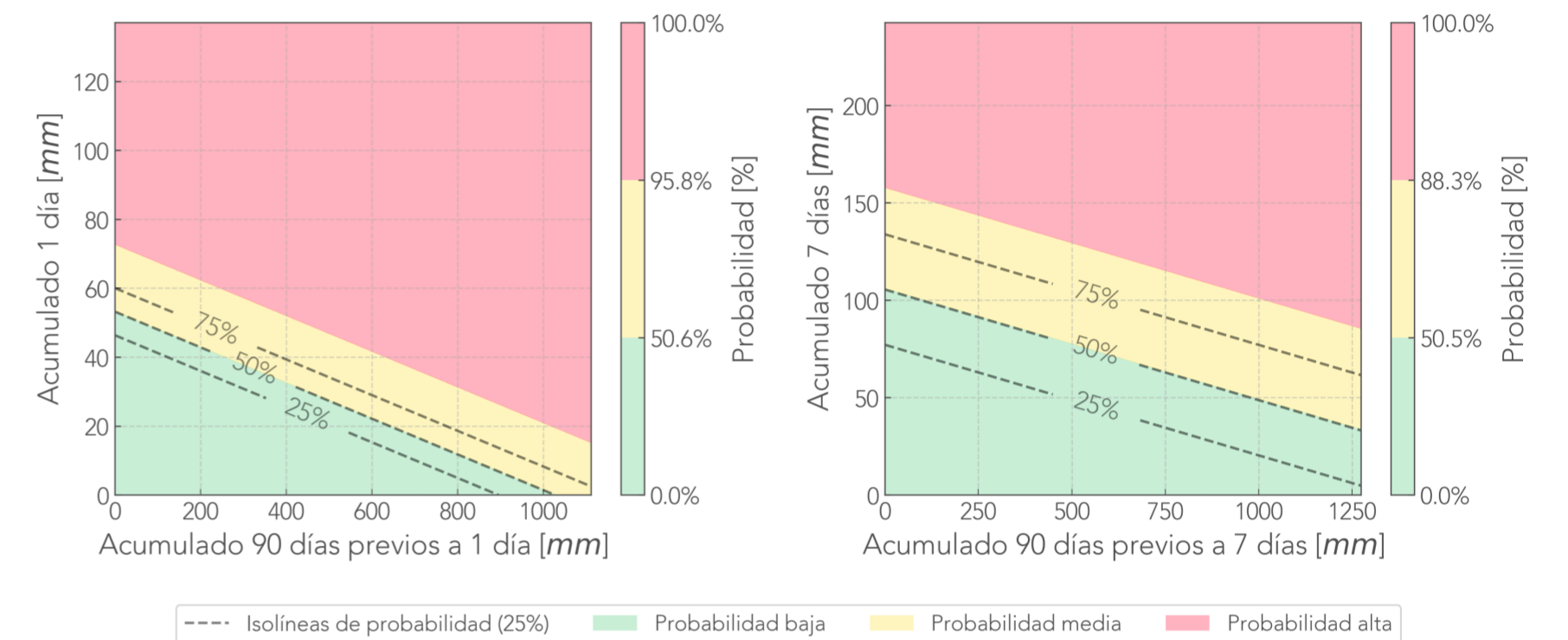
Deslizamiento: Parqueadero Barichara  
Pluviómetro 744. Lluvia crítica: AA  
Acelerómetro 749.  
Humedad 747. 1.50 m: Alto (38.9%)  
Tensiómetro 748. 23h saturadas.

Comparación Reciente-Antecedente  
Pluviómetro Parqueadero Barichara - Medellín



Deslizamiento: Finca el Tigre  
 Pluviómetro 744. Lluvia crítica: AA  
 Humedad 745. 1.0 m: Alto (44.7%); 1.50 m: Alto (48.6%)  
 Tensiómetro 746. 23h saturadas.

Comparación Reciente-Antecedente  
 Pluviómetro Parqueadero Barichara - Medellín





# Informe de monitoreo: Tierra Alta

Fecha de reporte:  
22-may-25

Deslizamiento: Tierra Alta

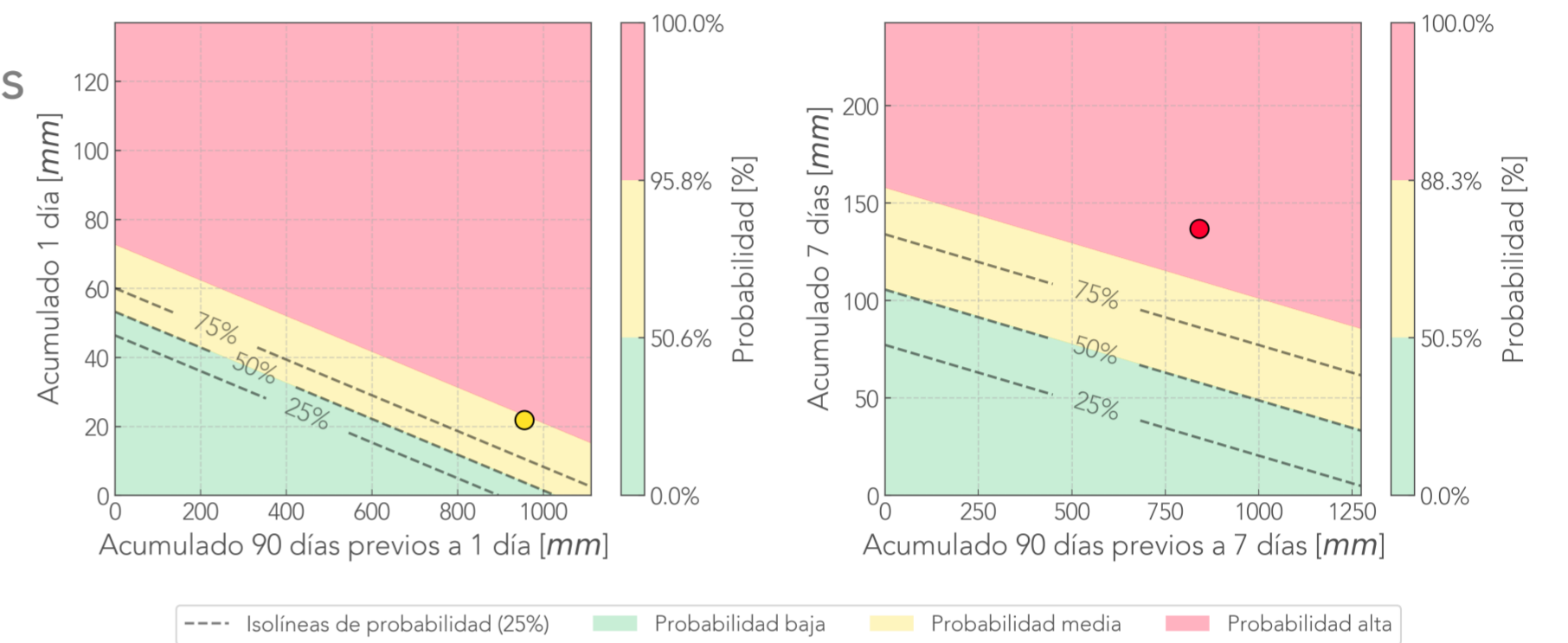
Pluviómetro 780. Baja transmisión (72.0%)

Humedad 785.

Error al evaluar percentiles: 'HumedadSuelo' object has no attribute 'percentiles'

Tensiómetro 786. 23h saturadas.

Comparación Reciente-Antecedente  
Pluviómetro Tierra Alta - Medellín



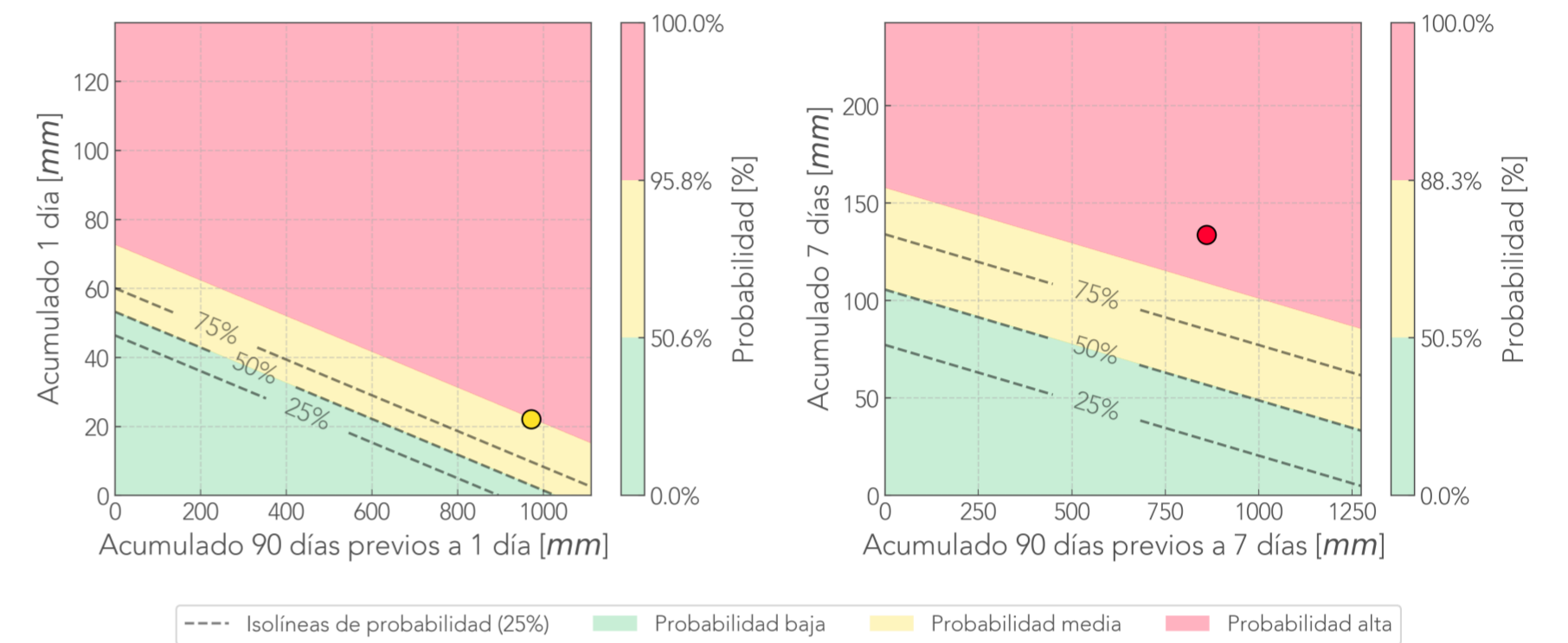


# Informe de monitoreo: Montana

Fecha de reporte:  
22-may-25

Deslizamiento: Montana  
Pluviómetro 781.  
Humedad 782. 1.0 m: Muy Alto (40.1%)  
Tensiómetro 783. 23h saturadas.

Comparación Reciente-Antecedente  
Pluviómetro Montana - Medellín



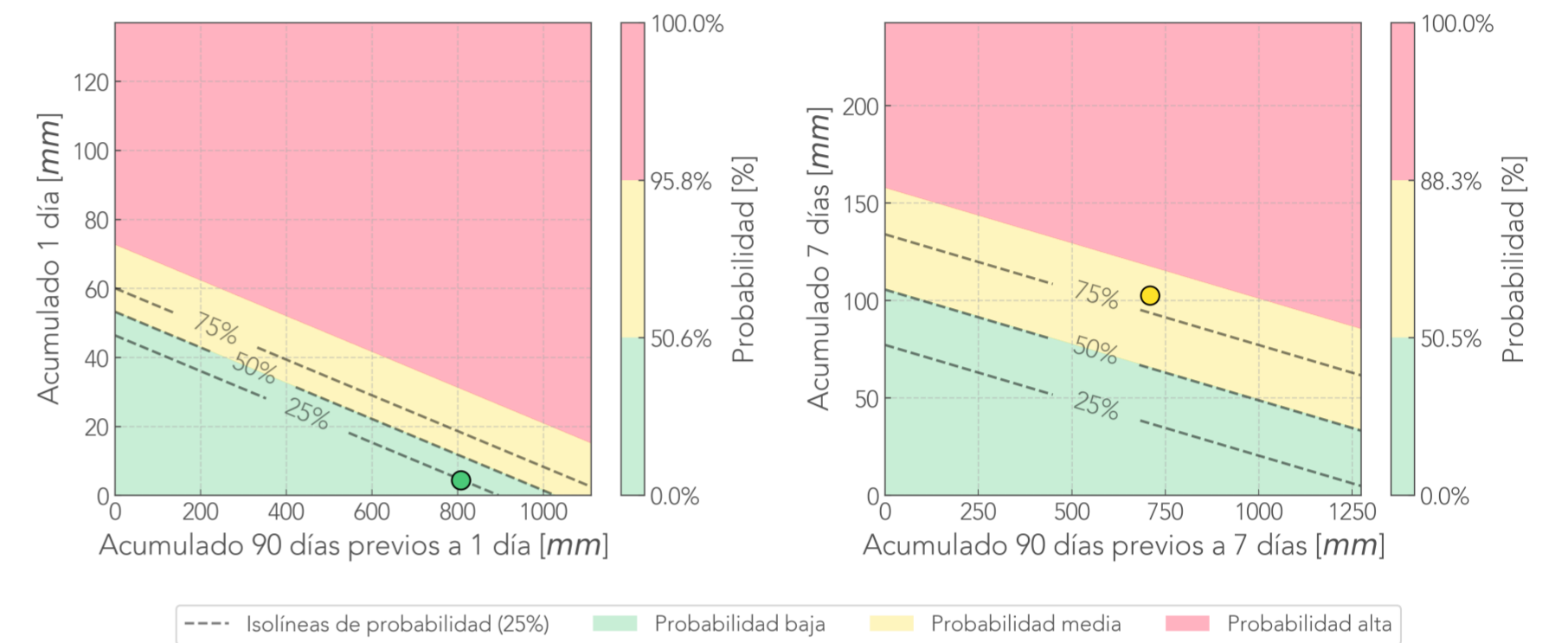


# Informe de monitoreo: La Palmera

Fecha de reporte:  
22-may-25

Deslizamiento: La Palmera  
Pluviómetro 787. Baja transmisión (73.0%)  
Humedad 788. 1.0 m: Alto (48.4%)  
Tensiómetro 790. 23h saturadas.

Comparación Reciente-Antecedente  
Pluviómetro La Palmera - Medellín





# Informe de monitoreo: La Palma

Fecha de reporte:  
22-may-25

Deslizamiento: La Palma

Pluviómetro 798. Baja transmisión (30.0%)

Humedad 799.

Error al evaluar percentiles: 'HumedadSuelo' object has no attribute 'percentiles'

Tensiómetro 800. Baja transmisión (0.0%).

Comparación Reciente-Antecedente  
Pluviómetro La Palma - Medellín

