

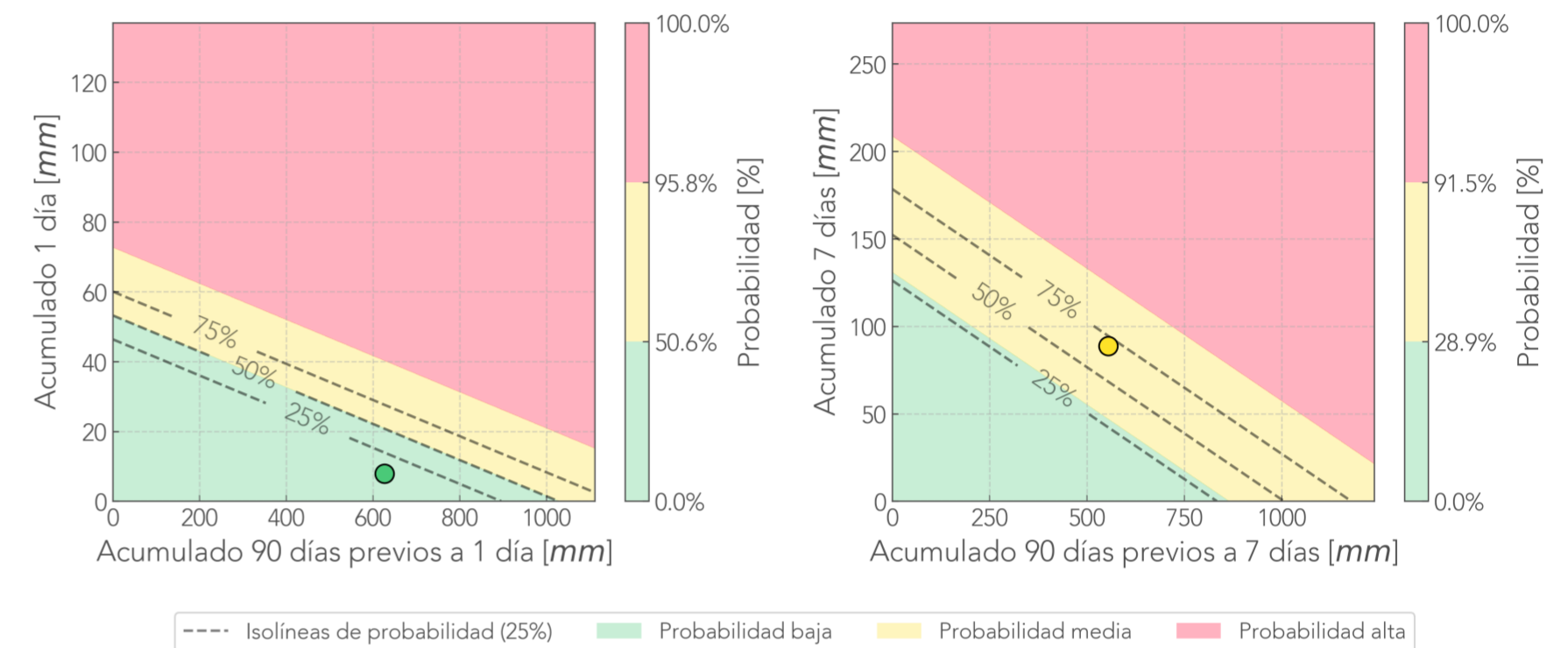


Este es un reporte de monitoreo de las 24h
antecedentes de los sitios críticos.
Fue generado automáticamente.

Geotecnia - SIATA

Deslizamiento: Montanita
 Pluviómetro 418.
 Pluviómetro 418.
 Pluviómetro 418.
 Pluviómetro 418.
 Extensómetro 453: Inactivo.
 Extensómetro 453: Inactivo.
 Extensómetro 453: Inactivo.
 Extensómetro 453: Inactivo.
 Acelerómetro 454: Inactivo.
 Acelerómetro 454: Inactivo.
 Acelerómetro 454: Inactivo.
 Acelerómetro 454: Inactivo.
 HumedadSuelo 455: Inactivo.
 HumedadSuelo 455: Inactivo.
 HumedadSuelo 455: Inactivo.
 Última foto

Comparación Reciente-Antecedente
 Pluviómetro Montanita - Medellín



24 horas antes



7 días antes



Cámara Montanita.
 Cámara Montanita.
 Cámara Montanita.

Deslizamiento: Palmitas

Pluviómetro 320.

Pluviómetro 320.

Pluviómetro 320.

Pluviómetro 320.

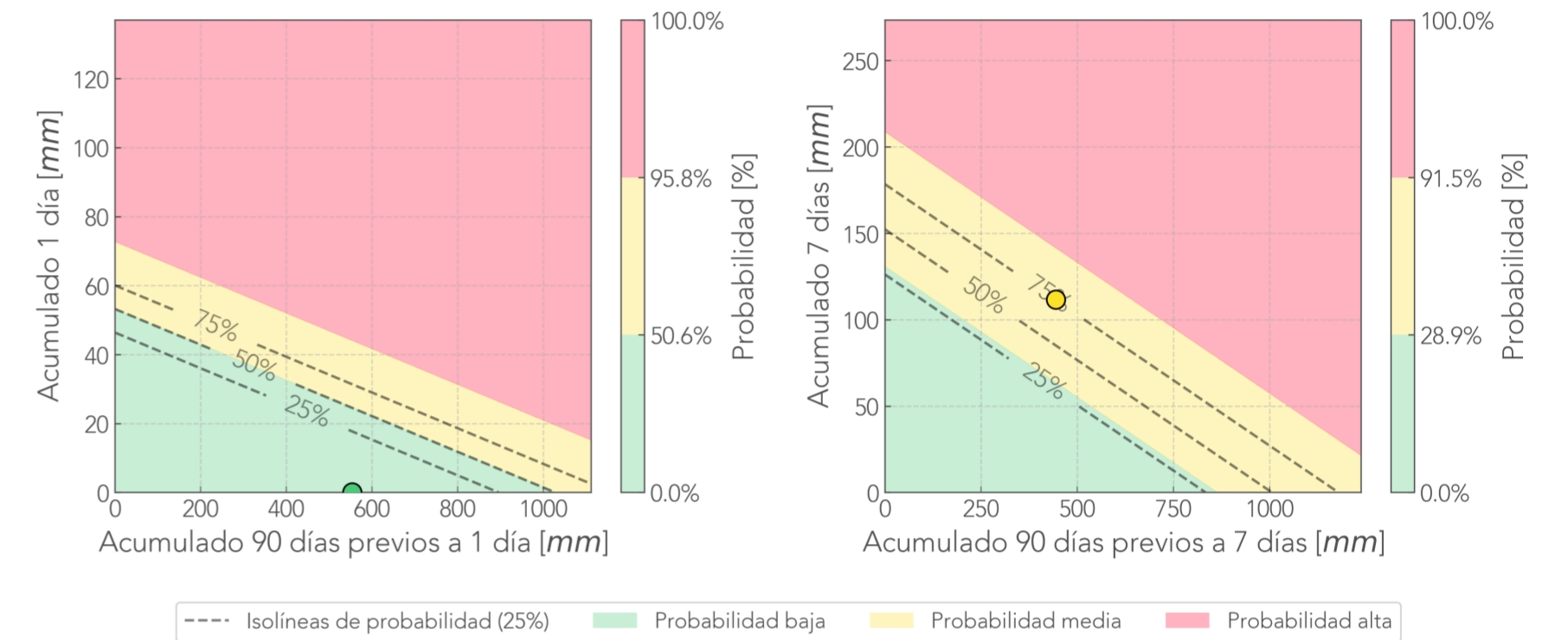
Cámara Palmitas. Última foto hace 2 días

Cámara Palmitas. Última foto hace 2 días

Cámara Palmitas. Última foto hace 2 días

Cámara Palmitas. Última foto hace 2 días

Comparación Reciente-Antecedente
Pluviómetro Palmitas - Medellín



Última foto



24 horas antes



7 días antes





Informe de monitoreo: Pajarito

Fecha de reporte:
13-abr-25

Deslizamiento: Pajarito

Pluviómetro 20.

Pluviómetro 20.

Pluviómetro 20.

Pluviómetro 20.

TDR 100479 Cable 1. Error en consulta.

TDR 100479 Cable 1. Error en consulta.

TDR 100479 Cable 1. Error en consulta.

TDR 100479 Cable 1. Error en consulta.

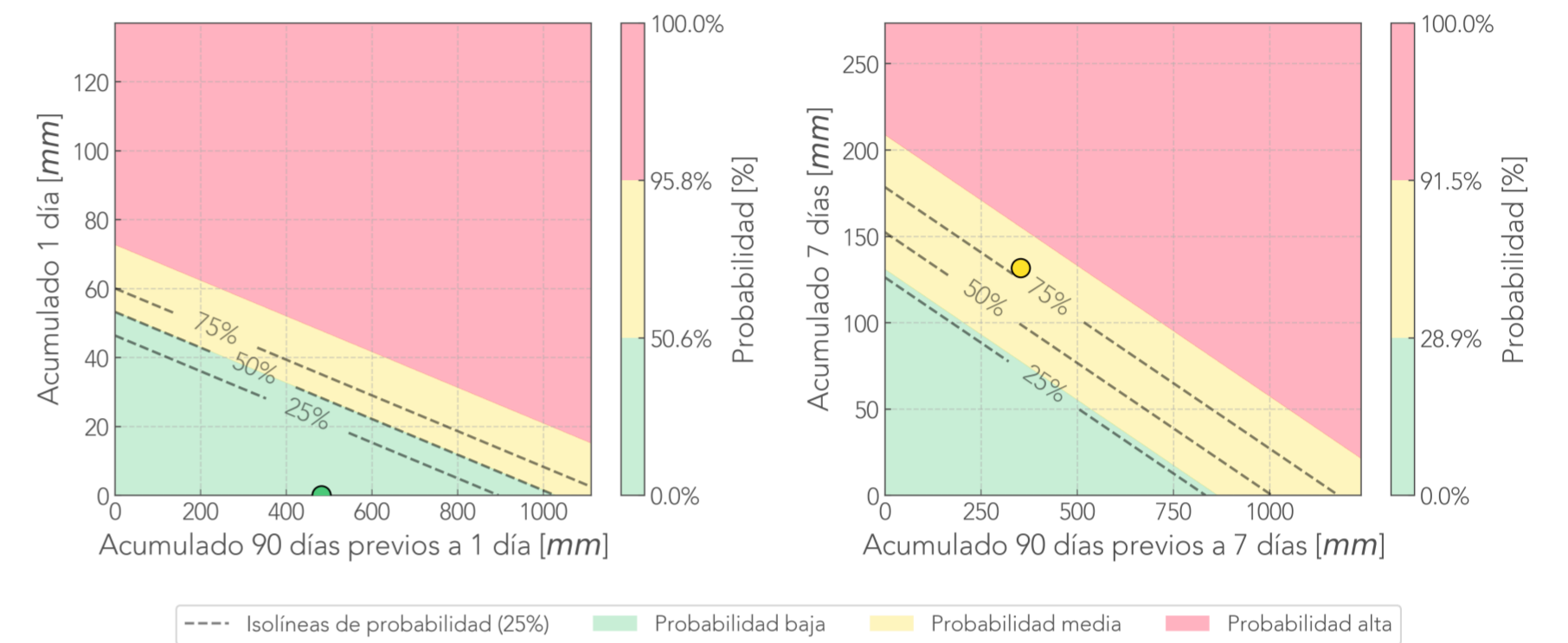
TDR 100479 Cable 2. Error en consulta.

TDR 100479 Cable 2. Error en consulta.

TDR 100479 Cable 2. Error en consulta.


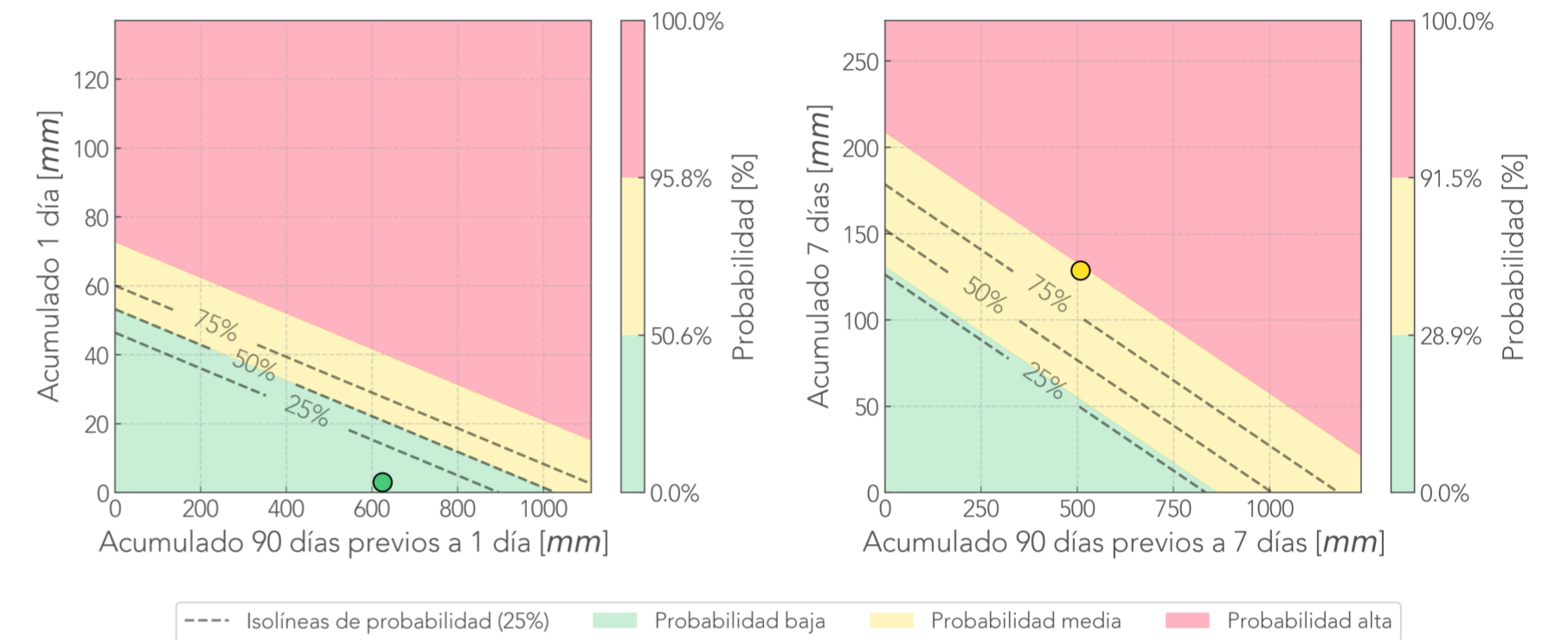
TDR 100479 Cable 2. Error en consulta.

Comparación Reciente-Antecedente
Pluviómetro Pajarito - Medellín



Deslizamiento: Pueblo Viejo
 Pluviómetro 420.
 Pluviómetro 420.
 Pluviómetro 420.
 Pluviómetro 420.
 Extensómetro 556: Inactivo.
 Extensómetro 556: Inactivo.
 Extensómetro 556: Inactivo.
 Extensómetro 556: Inactivo.
 Acelerómetro 557: Inactivo.
 Acelerómetro 557: Inactivo.
 Acelerómetro 557: Inactivo.
 Acelerómetro 557: Inactivo.
 HumedadSuelo 555: Inactivo.
 HumedadSuelo 555: Inactivo.
 HumedadSuelo 555: Inactivo.
 Última foto


Comparación Reciente-Antecedente
 Pluviómetro Pueblo Viejo - La Estrella



24 horas antes



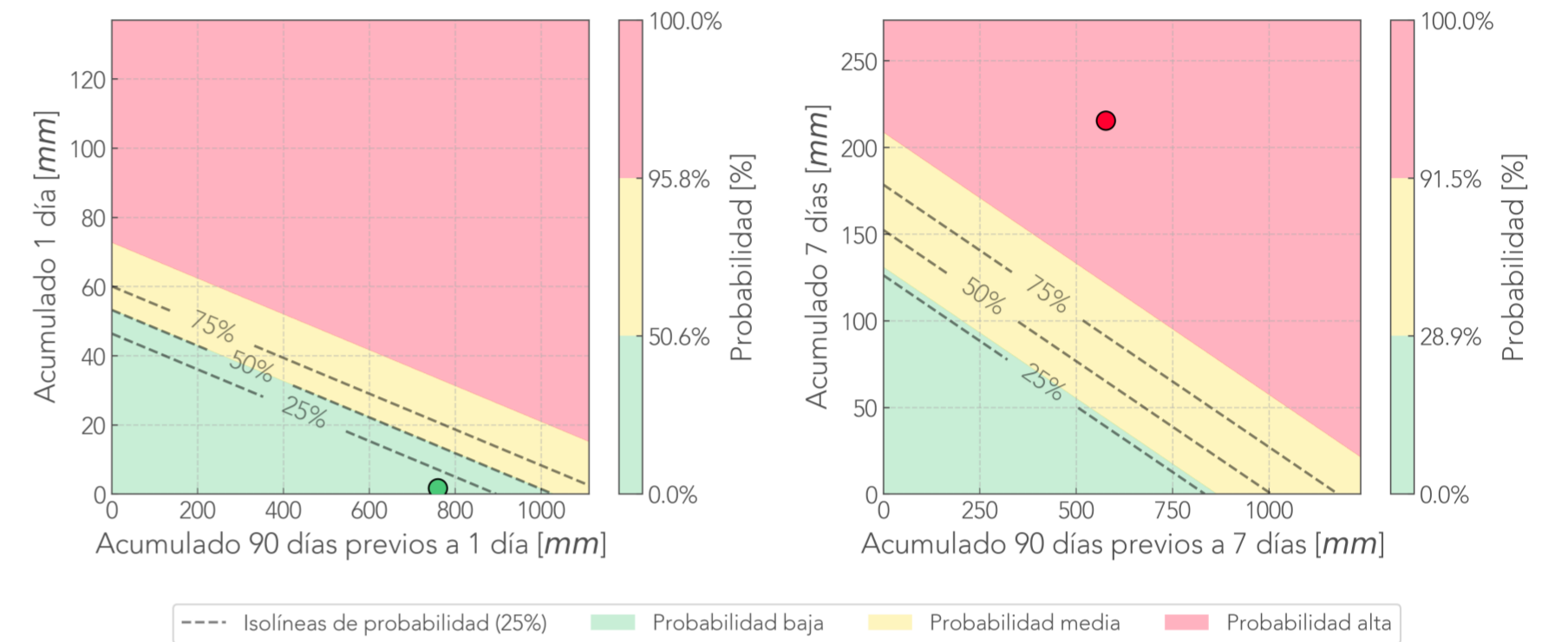
7 días antes



Cámara Pueblo_Viejo.
 Cámara Pueblo_Viejo.
 Cámara Pueblo_Viejo.

Deslizamiento: Andalucía
 Pluviómetro 432.
 Pluviómetro 432.
 Pluviómetro 432.
 Pluviómetro 432.
 Cámara Andalucía.
 Cámara Andalucía.
 Cámara Andalucía.
 Cámara Andalucía.

Comparación Reciente-Antecedente
 Pluviómetro Andalucía - Caldas



Última foto



24 horas antes

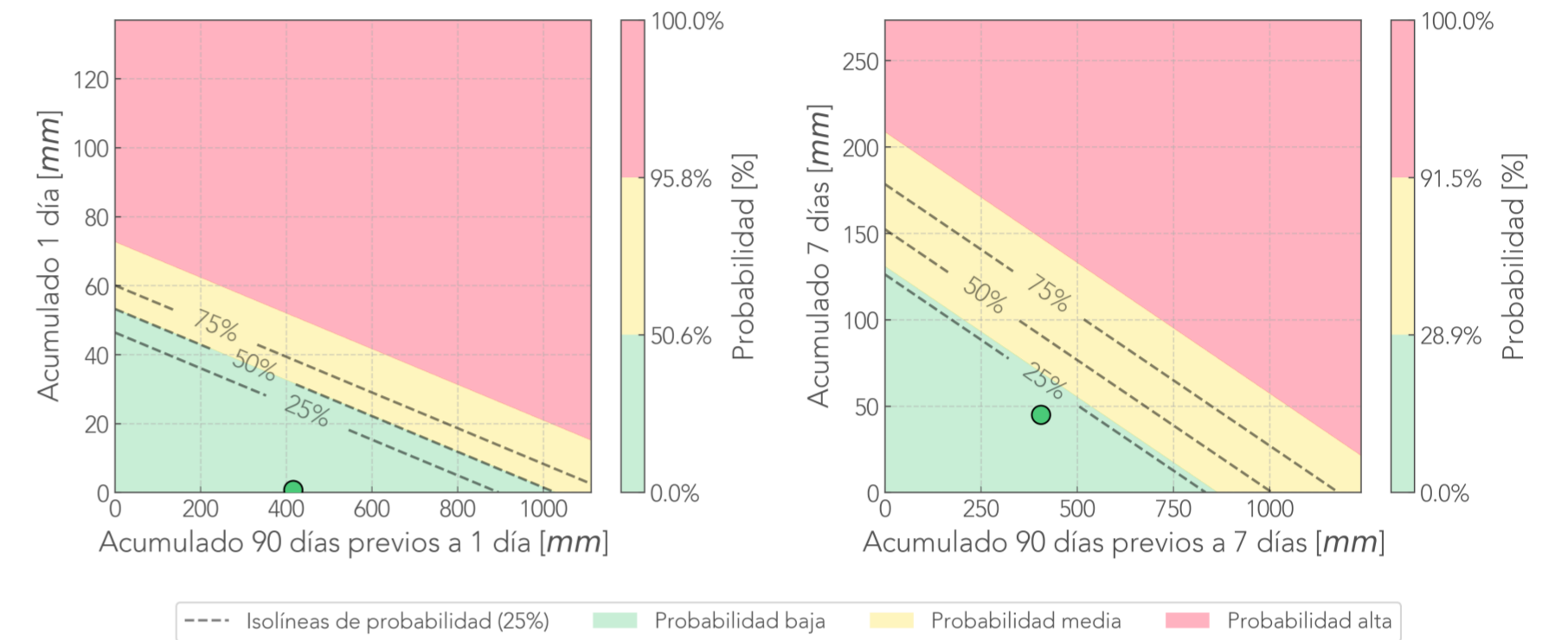


7 días antes



Deslizamiento: Salinas
 Pluviómetro 383.
 Pluviómetro 383.
 Pluviómetro 383.
 Pluviómetro 383.
 Extensómetro 384: Inactivo.
 Extensómetro 384: Inactivo.
 Extensómetro 384: Inactivo.
 Extensómetro 384: Inactivo.
 Acelerómetro 381: Inactivo.
 Acelerómetro 381: Inactivo.
 Acelerómetro 381: Inactivo.
 Acelerómetro 381: Inactivo.
 Cámara Salinas.
 Cámara Salinas.
 Cámara Salinas.
 Última a Salinas.

Comparación Reciente-Antecedente
Pluviómetro Salinas - Caldas



24 horas antes



7 días antes





Informe de monitoreo: Ancon Norte

Fecha de reporte:
13-abr-25

Deslizamiento: Ancon Norte

Pluviómetro 373.

Pluviómetro 373.

Pluviómetro 373.

Pluviómetro 373.

Extensómetro 372: Inactivo.

Extensómetro 372: Inactivo.

Extensómetro 372: Inactivo.

Extensómetro 372: Inactivo.

Extensómetro 385: Inactivo.

Extensómetro 385: Inactivo.

Extensómetro 385: Inactivo.

Extensómetro 385: Inactivo.

Acelerómetro 379.

Acelerómetro 379.

Acelerómetro 379.

Acelerómetro 379.

Acelerómetro 374: Inactivo.

Acelerómetro 374: Inactivo.

Acelerómetro 374: Inactivo.

Acelerómetro 374: Inactivo.

HumedadSuelo 436: Inactivo.

HumedadSuelo 436: Inactivo.

HumedadSuelo 436: Inactivo.

HumedadSuelo 436: Inactivo.

TDR 100269 Cable 1. Error en consulta.

TDR 100269 Cable 1. Error en consulta.

TDR 100269 Cable 1. Error en consulta.

TDR 100269 Cable 1. Error en consulta.

TDR 100269 Cable 2. Error en consulta.

TDR 100269 Cable 2. Error en consulta.

TDR 100269 Cable 2. Error en consulta.

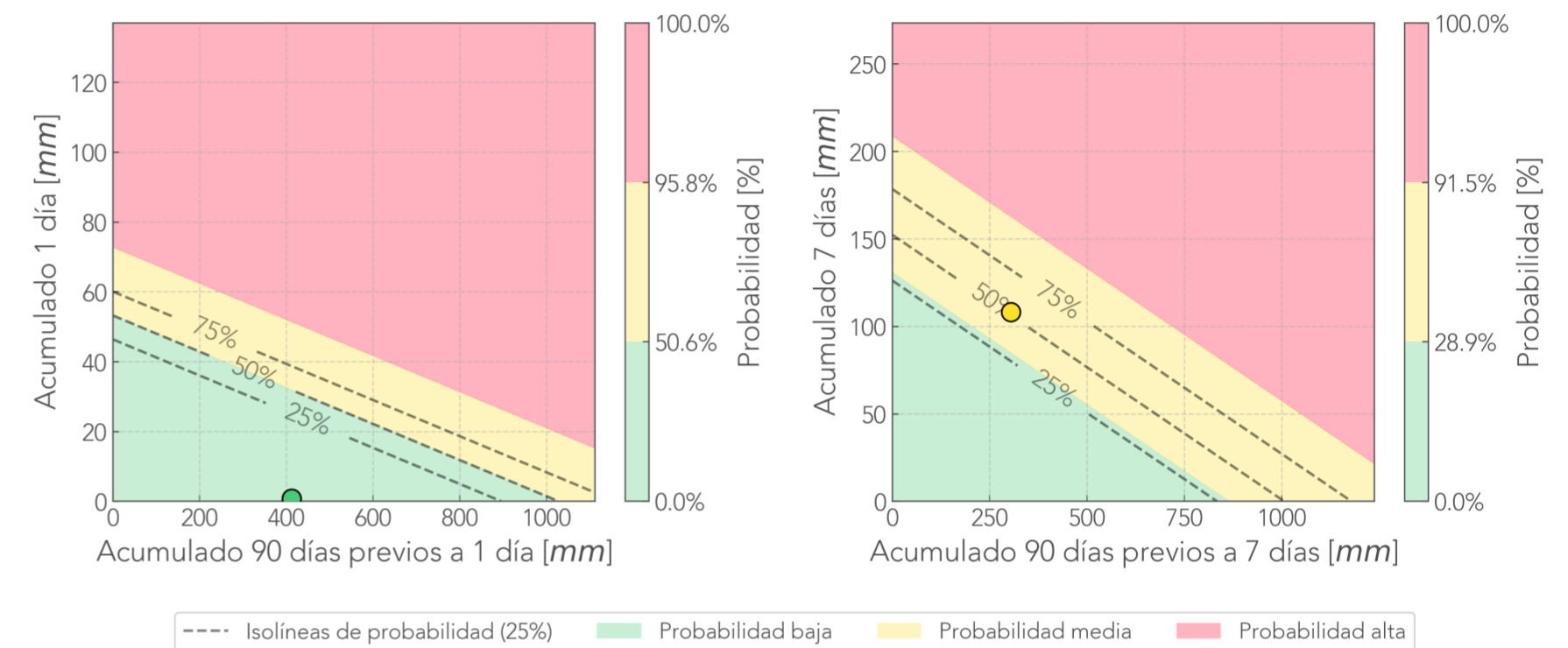
TDR 100269 Cable 2. Error en consulta.



@siatamedellin
www.syata.gov.co



Comparación Reciente-Antecedente
Pluviómetro Ancon Norte - Copacabana



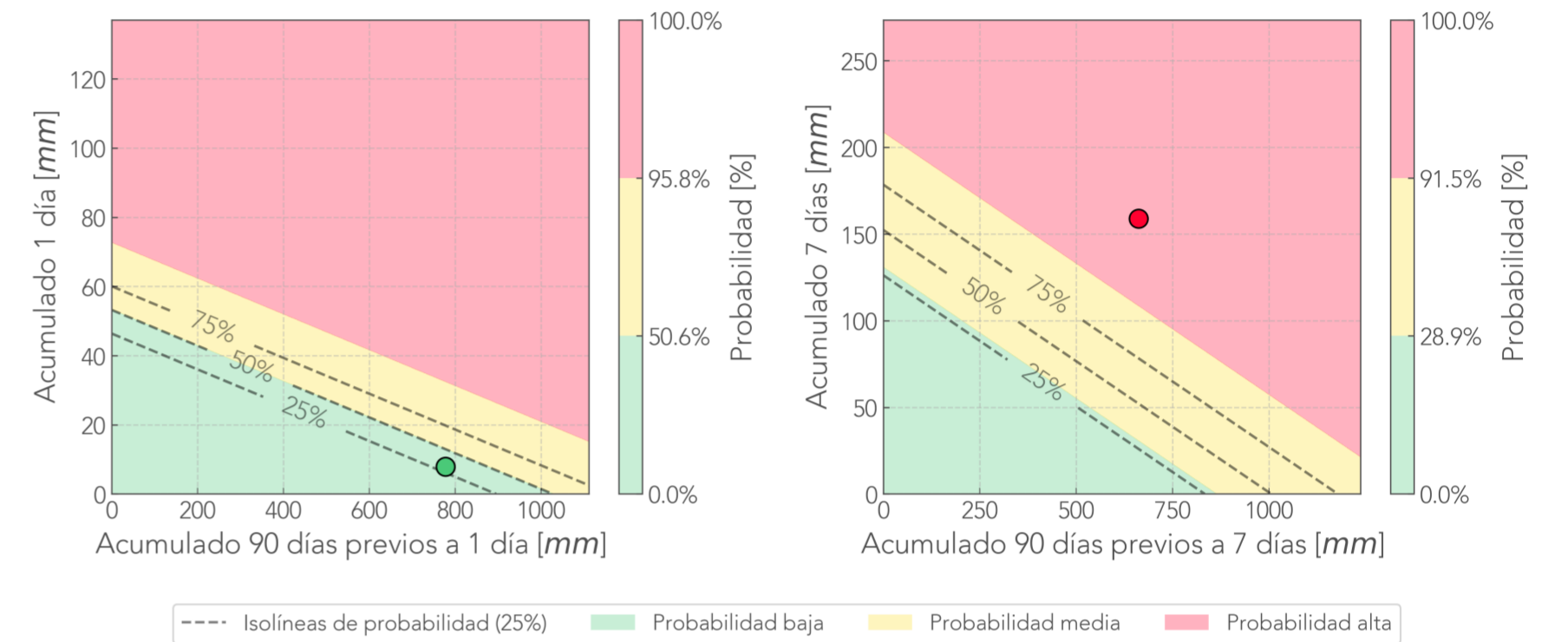
Un proyecto de:




Alcaldía de Medellín

Deslizamiento: El Canalon
 Pluviómetro 193.
 Pluviómetro 193.
 Pluviómetro 193.
 Pluviómetro 193.
 Cámara El_Canalon.
 Cámara El_Canalon.
 Cámara El_Canalon.
 Cámara El_Canalon.

Comparación Reciente-Antecedente
 Pluviómetro El Canalon - Sabaneta




Última foto



24 horas antes

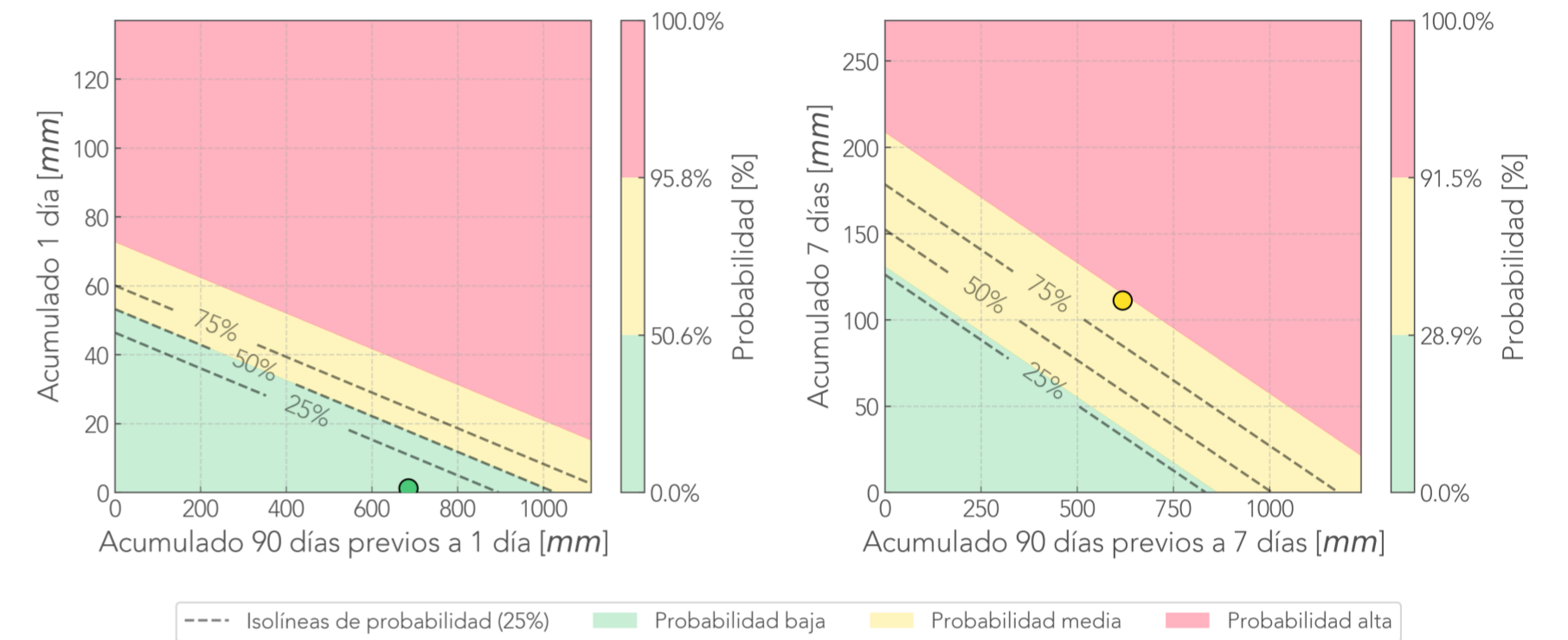


7 días antes



Deslizamiento: La Raya
 Pluviómetro 261.
 Pluviómetro 261.
 Pluviómetro 261.
 Pluviómetro 261.
 Cámara La_Raya.
 Cámara La_Raya.
 Cámara La_Raya.
 Cámara La_Raya.

Comparación Reciente-Antecedente
 Pluviómetro La Raya - La Estrella



Última foto



24 horas antes

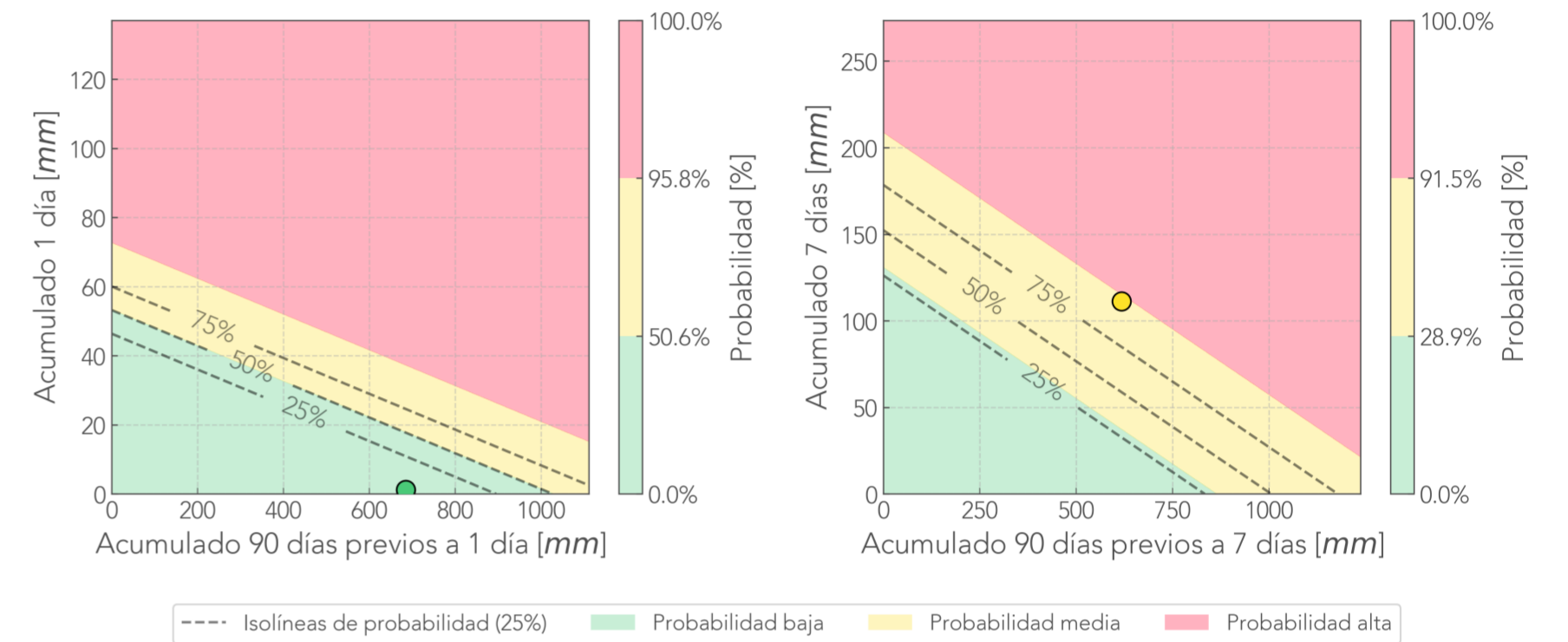


7 días antes



Deslizamiento: La Raya 2
Pluviómetro 261.
Pluviómetro 261.
Pluviómetro 261.
Pluviómetro 261.
Cámara La_Raya_2.
Cámara La_Raya_2.
Cámara La_Raya_2.
Cámara La_Raya_2.

Comparación Reciente-Antecedente
Pluviómetro La Raya - La Estrella



Última foto



24 horas antes



7 días antes





Informe de monitoreo: La Valeria

Fecha de reporte:
13-abr-25

Deslizamiento: La Valeria

Pluviómetro 515.

Pluviómetro 515.

Pluviómetro 515.

Pluviómetro 515.

TDR 100686 Cable 1. Error en consulta.

TDR 100686 Cable 1. Error en consulta.

TDR 100686 Cable 1. Error en consulta.

TDR 100686 Cable 1. Error en consulta.

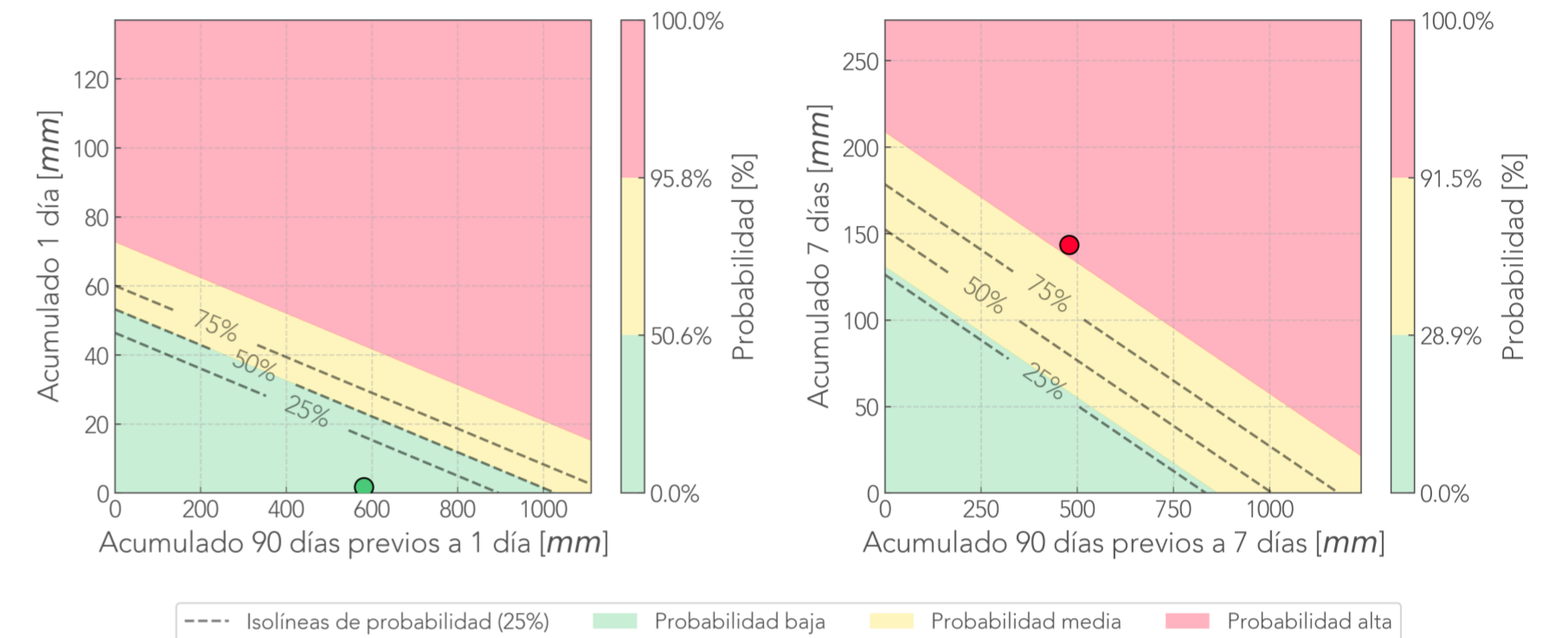
Cámara La_Valeria.

Cámara La_Valeria.

Cámara La_Valeria.

Cámara La_Valeria.

Comparación Reciente-Antecedente
Pluviómetro La Valeria - Caldas



Última foto



24 horas antes

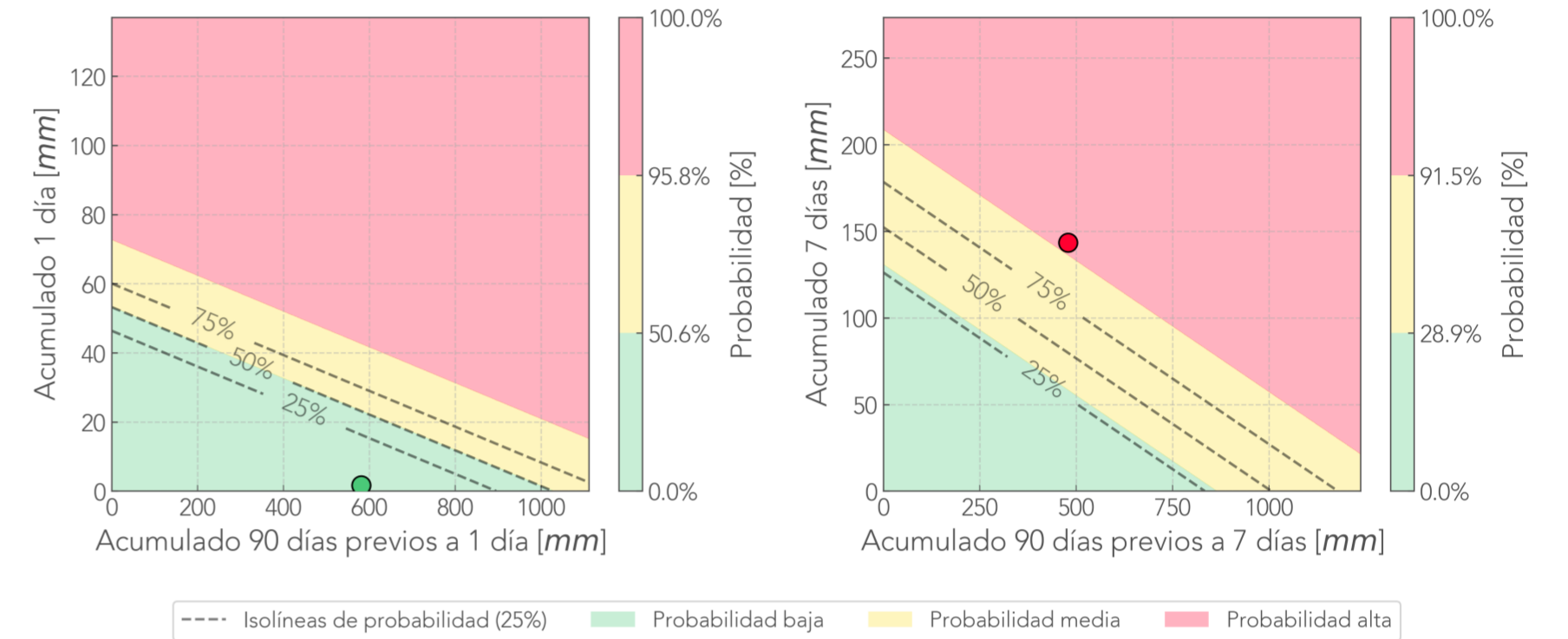


7 días antes



Deslizamiento: La Valeria 2
 Pluviómetro 515.
 Pluviómetro 515.
 Pluviómetro 515.
 Pluviómetro 515.
 Cámara La_Valeria_2.
 Cámara La_Valeria_2.
 Cámara La_Valeria_2.
 Cámara La_Valeria_2.

Comparación Reciente-Antecedente
Pluviómetro La Valeria - Caldas



Última foto



24 horas antes



7 días antes



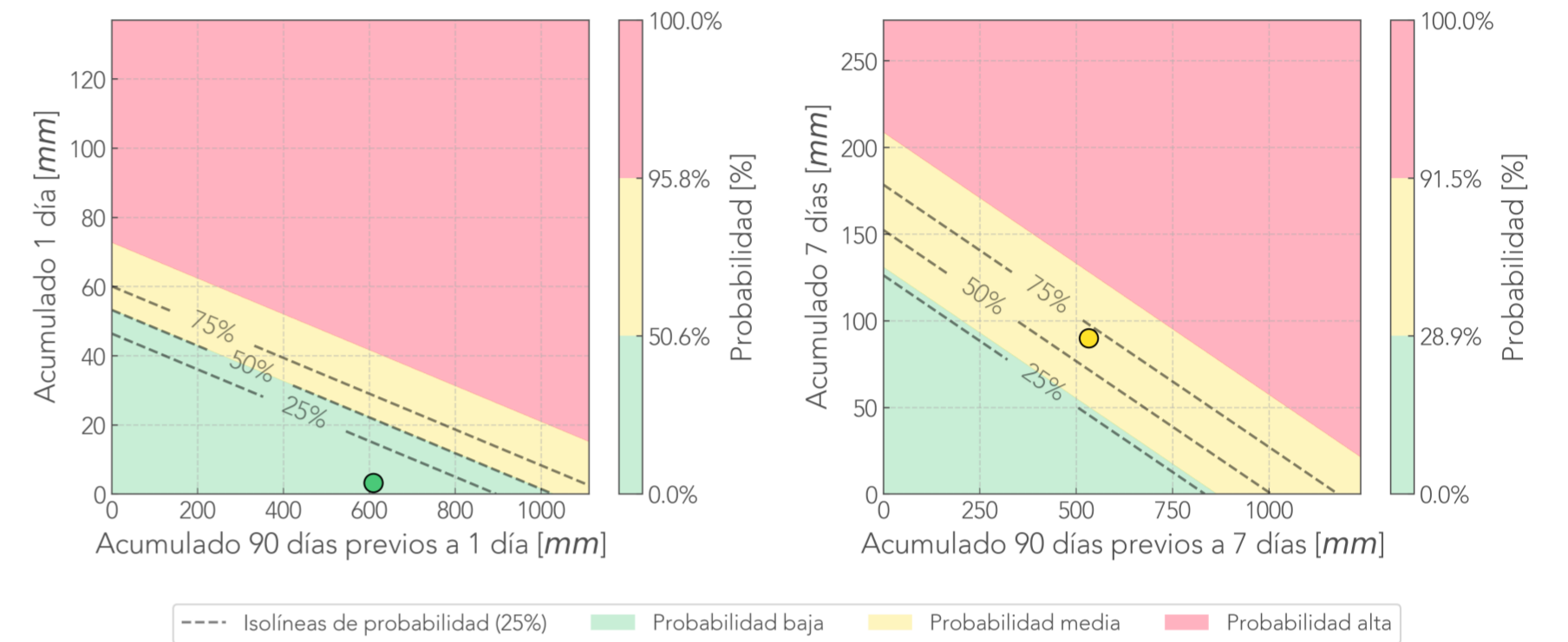


Informe de monitoreo: Tierra Amarilla

Fecha de reporte:
13-abr-25

Deslizamiento: Tierra Amarilla
Pluviómetro 519.
Pluviómetro 519.
Pluviómetro 519.
Pluviómetro 519.
Cámara Tierra_Amarilla.
Cámara Tierra_Amarilla.
Cámara Tierra_Amarilla.
Cámara Tierra_Amarilla.

Comparación Reciente-Antecedente
Pluviómetro Tierra Amarilla - La Estrella




Última foto



24 horas antes

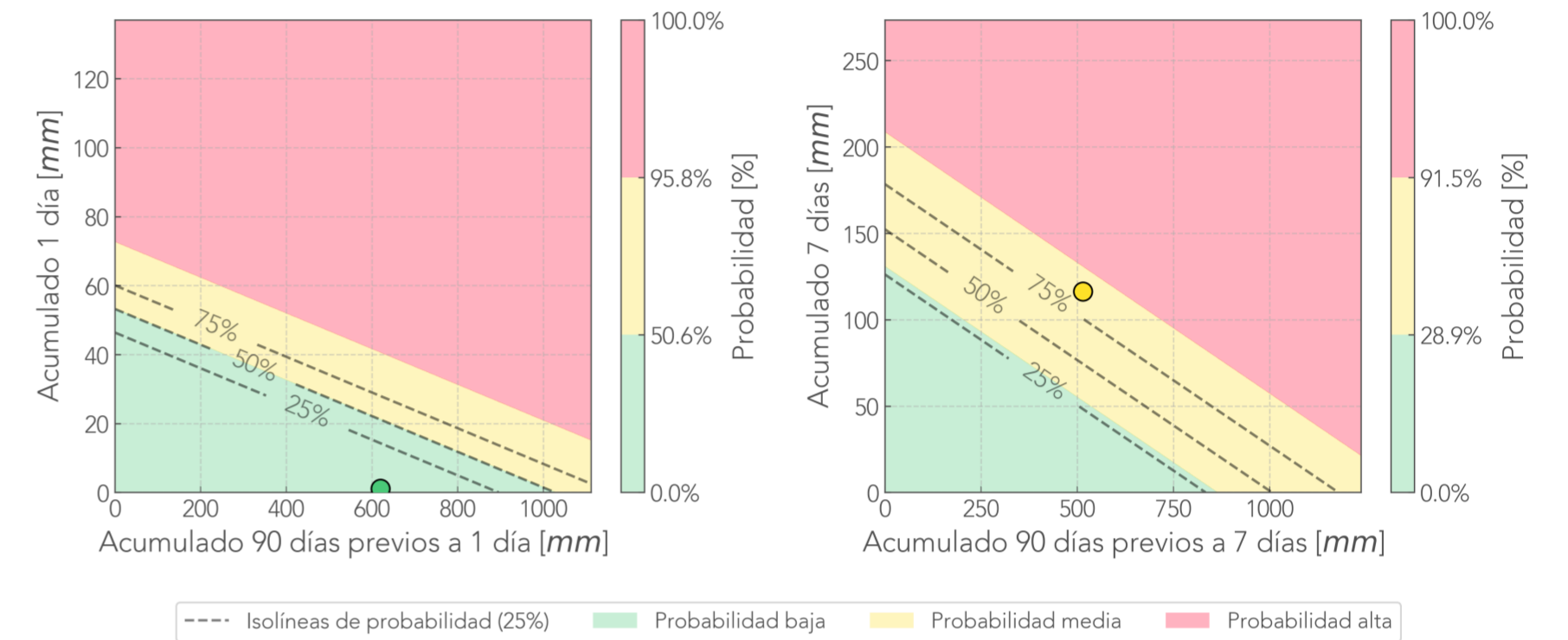


7 días antes



Deslizamiento: U.R Atavanza
 Pluviómetro 22.
 Pluviómetro 22.
 Pluviómetro 22.
 Pluviómetro 22.
 Extensómetro 521: Inactivo.
 Extensómetro 521: Inactivo.
 Extensómetro 521: Inactivo.
 Extensómetro 521: Inactivo.
 Acelerómetro 522: Inactivo.
 Acelerómetro 522: Inactivo.
 Acelerómetro 522: Inactivo.
 Acelerómetro 522: Inactivo.
 HumedadSuelo 570: Inactivo.
 HumedadSuelo 570: Inactivo.
 HumedadSuelo 570: Inactivo.
 Última foto

Comparación Reciente-Antecedente
 Pluviómetro U.R Atavanza - Medellín



24 horas antes



7 días antes





Informe de monitoreo: Olaya Herrera

Fecha de reporte:
13-abr-25

Deslizamiento: Olaya Herrera

Pluviómetro 456.

Pluviómetro 456.

Pluviómetro 456.

Pluviómetro 456.

Acelerómetro 563. Error en consulta. Último dato: 2025-03-31 01:34:00

Acelerómetro 563. Error en consulta. Último dato: 2025-03-31 01:34:00

Acelerómetro 563. Error en consulta. Último dato: 2025-03-31 01:34:00

Acelerómetro 563. Error en consulta. Último dato: 2025-03-31 01:34:00

Acelerómetro 564.

Acelerómetro 564.

Acelerómetro 564.

Acelerómetro 564.

Acelerómetro 525: Inactivo.

Acelerómetro 525: Inactivo.

Acelerómetro 525: Inactivo.

Acelerómetro 525: Inactivo.

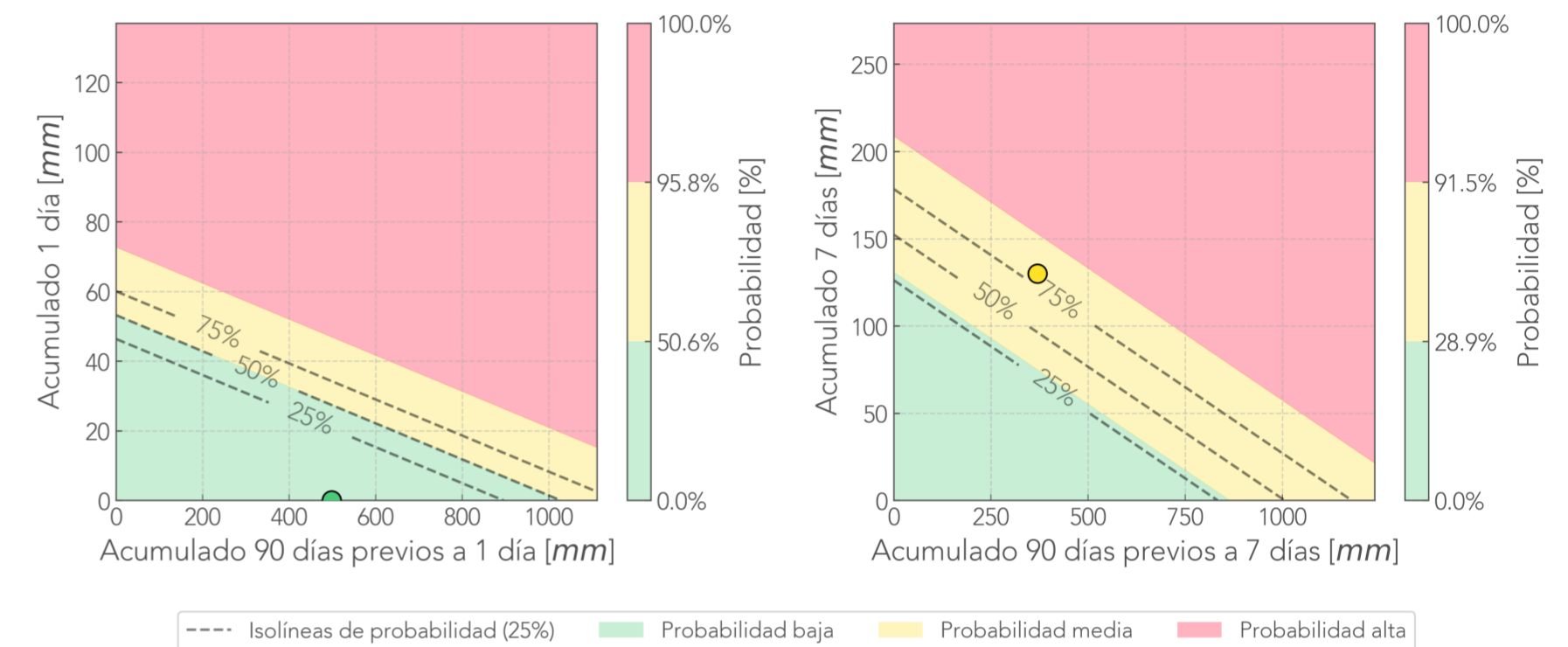
Acelerómetro 526: Inactivo.

Acelerómetro 526: Inactivo.

Acelerómetro 526: Inactivo.

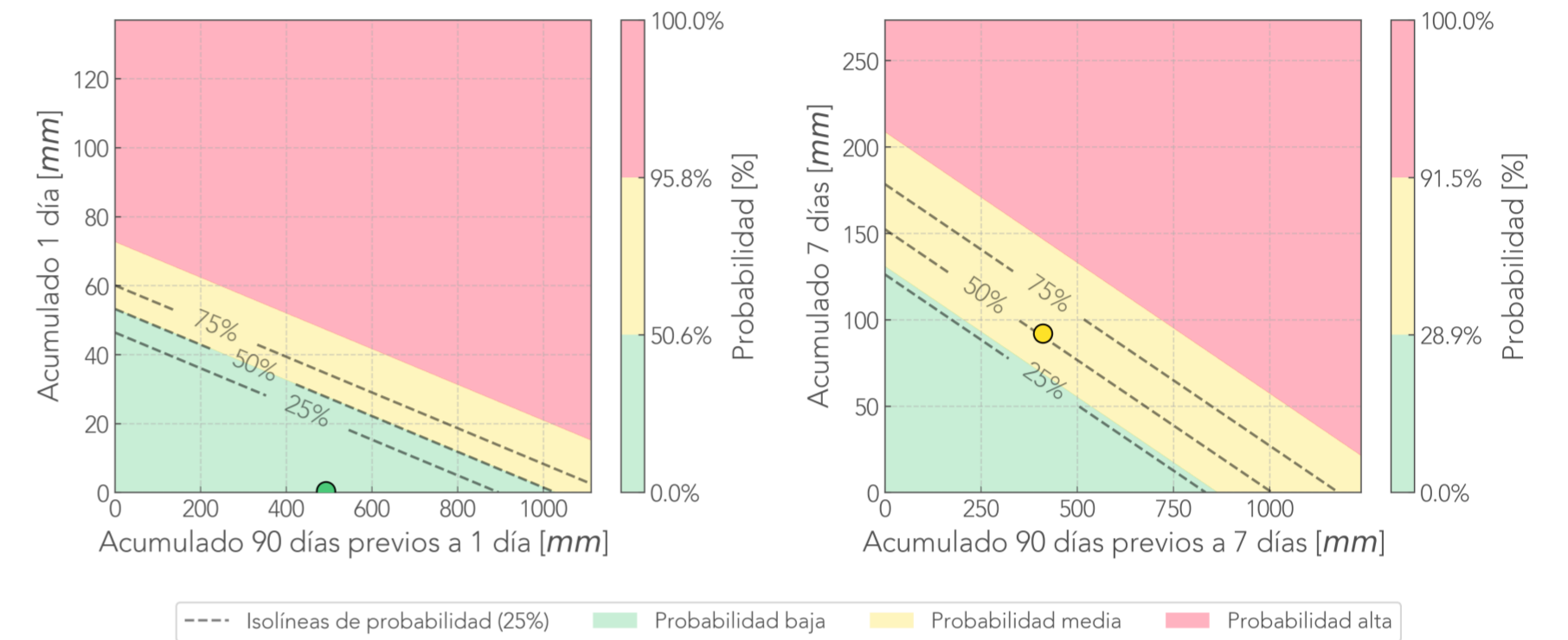
Acelerómetro 526: Inactivo.

Comparación Reciente-Antecedente
Pluviómetro Olaya Herrera - Medellín




Deslizamiento: Villatina
 Pluviómetro 551.
 Pluviómetro 551.
 Pluviómetro 551.
 Cámara Villatina.
 Cámara Villatina.
 Cámara Villatina.
 Cámara Villatina.


Comparación Reciente-Antecedente
 Pluviómetro Villatina - Medellín




Última foto



24 horas antes

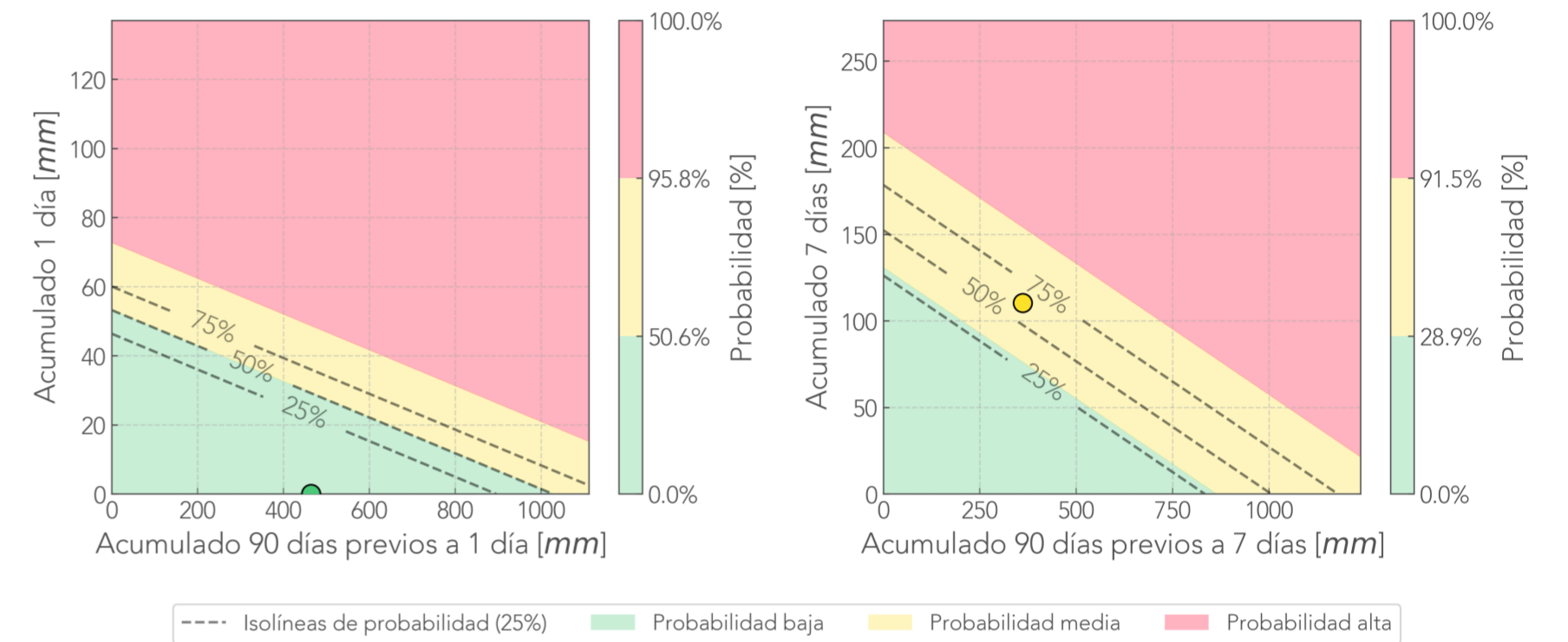


7 días antes



Deslizamiento: La Bermejala
 Pluviómetro 558.
 Pluviómetro 558.
 Pluviómetro 558.
 Pluviómetro 558.
 Extensómetro 616: Inactivo.
 Extensómetro 616: Inactivo.
 Extensómetro 616: Inactivo.
 Extensómetro 616: Inactivo.
 Acelerómetro 617: Inactivo.
 Acelerómetro 617: Inactivo.
 Acelerómetro 617: Inactivo.
 Acelerómetro 617: Inactivo.
 HumedadSuelo 618: Inactivo.
 HumedadSuelo 618: Inactivo.
 HumedadSuelo 618: Inactivo.
 Última foto

Comparación Reciente-Antecedente
 Pluviómetro La Bermejala - Medellín



24 horas antes

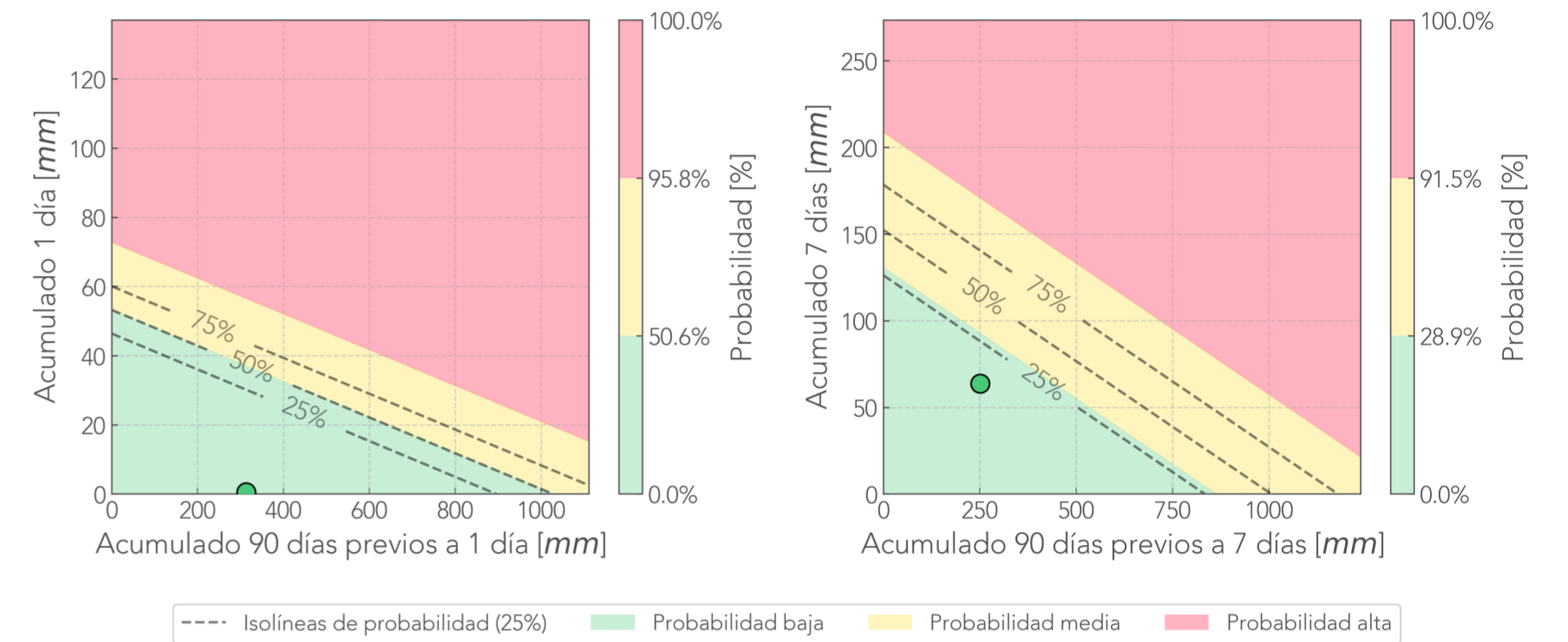


7 días antes




Deslizamiento: Autopista Norte Vivero
 Pluviómetro 32.
 Pluviómetro 32.
 Pluviómetro 32.
 Pluviómetro 32.
 Cámara Autopista Norte_Vivero.
 Cámara Autopista Norte_Vivero.
 Cámara Autopista Norte_Vivero.
 Cámara Autopista Norte_Vivero.

Comparación Reciente-Antecedente
 Pluviómetro Autopista Norte Vivero - Copacabana




Última foto



24 horas antes

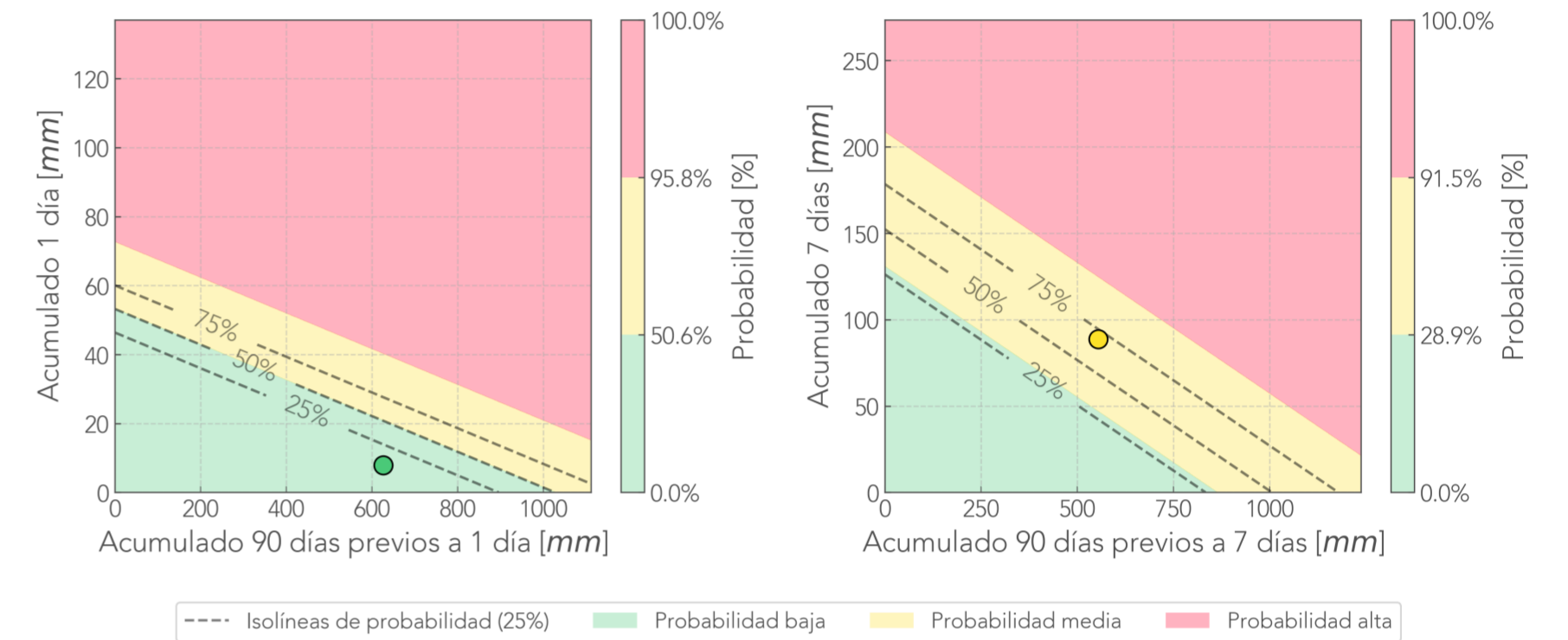


7 días antes



Deslizamiento: Las Playas
 Pluviómetro 418.
 Pluviómetro 418.
 Pluviómetro 418.
 Pluviómetro 418.
 Cámara Las_Playas.
 Cámara Las_Playas.
 Cámara Las_Playas.
 Cámara Las_Playas.

Comparación Reciente-Antecedente
 Pluviómetro Montanita - Medellín



Última foto



24 horas antes



7 días antes



Deslizamiento: La Gabriela

Pluviómetro 70.

Pluviómetro 70.

Pluviómetro 70.

Pluviómetro 70.

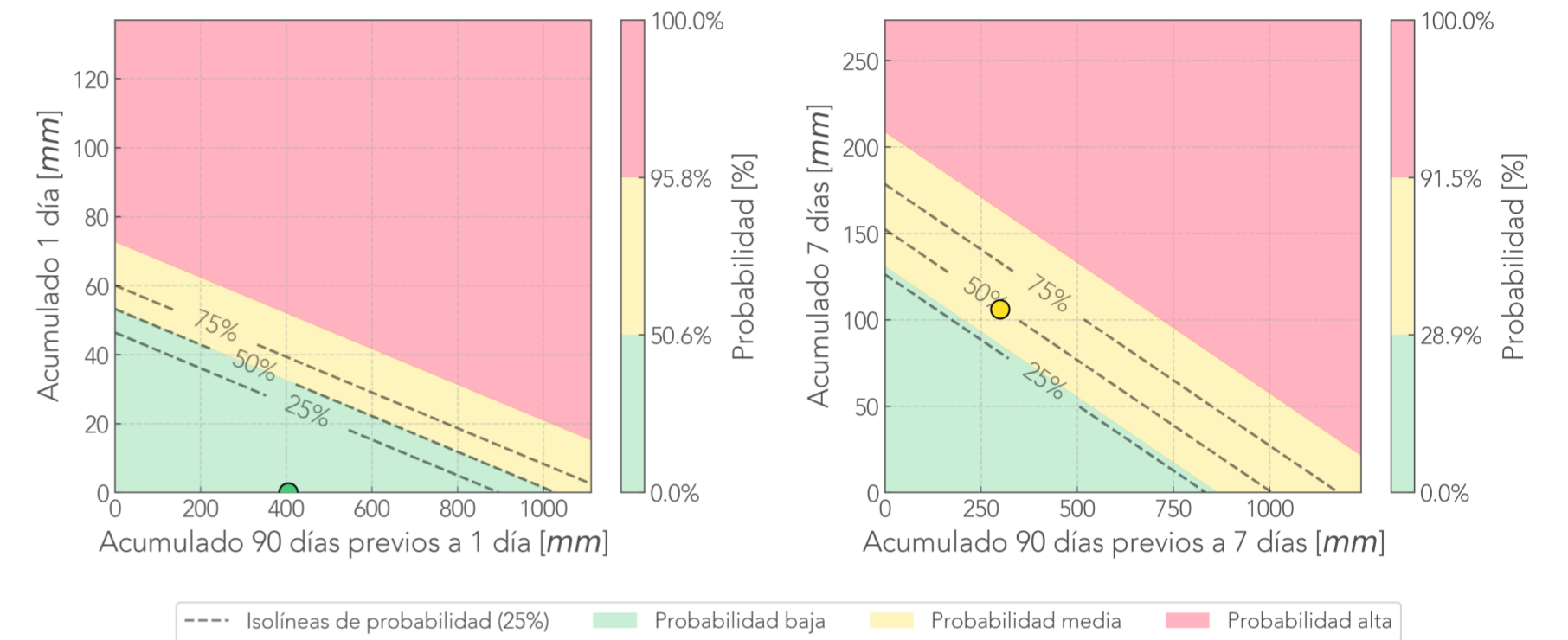
Cámara La_Gabriela. Última foto hace 515 días

Cámara La_Gabriela. Última foto hace 515 días

Cámara La_Gabriela. Última foto hace 515 días

Cámara La_Gabriela. Última foto hace 515 días

Comparación Reciente-Antecedente
Pluviómetro La Gabriela - Bello



Última foto



24 horas antes



7 días antes



Deslizamiento: Villalia

Pluviómetro 2. Error en consulta. Último dato: 2024-11-05 09:35:00

Pluviómetro 2. Error en consulta. Último dato: 2024-11-05 09:35:00

Pluviómetro 2. Error en consulta. Último dato: 2024-11-05 09:35:00

Pluviómetro 2. Error en consulta. Último dato: 2024-11-05 09:35:00

Cámara Villalia.

Cámara Villalia.

Cámara Villalia.

Cámara Villalia.

Última foto



24 horas antes



7 días antes





Informe de monitoreo: La Fortuna Parte Alta

Fecha de reporte:
13-abr-25

Deslizamiento: La Fortuna Parte Alta

Pluviómetro 730.

Pluviómetro 730.

Pluviómetro 730.

Pluviómetro 730.

Humedad 725. 1.0 m: Alto (45.1%); 1.50 m: Alto (45.9%)

Humedad 725. 1.0 m: Alto (45.1%); 1.50 m: Alto (45.9%)

Humedad 725. 1.0 m: Alto (45.1%); 1.50 m: Alto (45.9%)

Humedad 725. 1.0 m: Alto (45.1%); 1.50 m: Alto (45.9%)

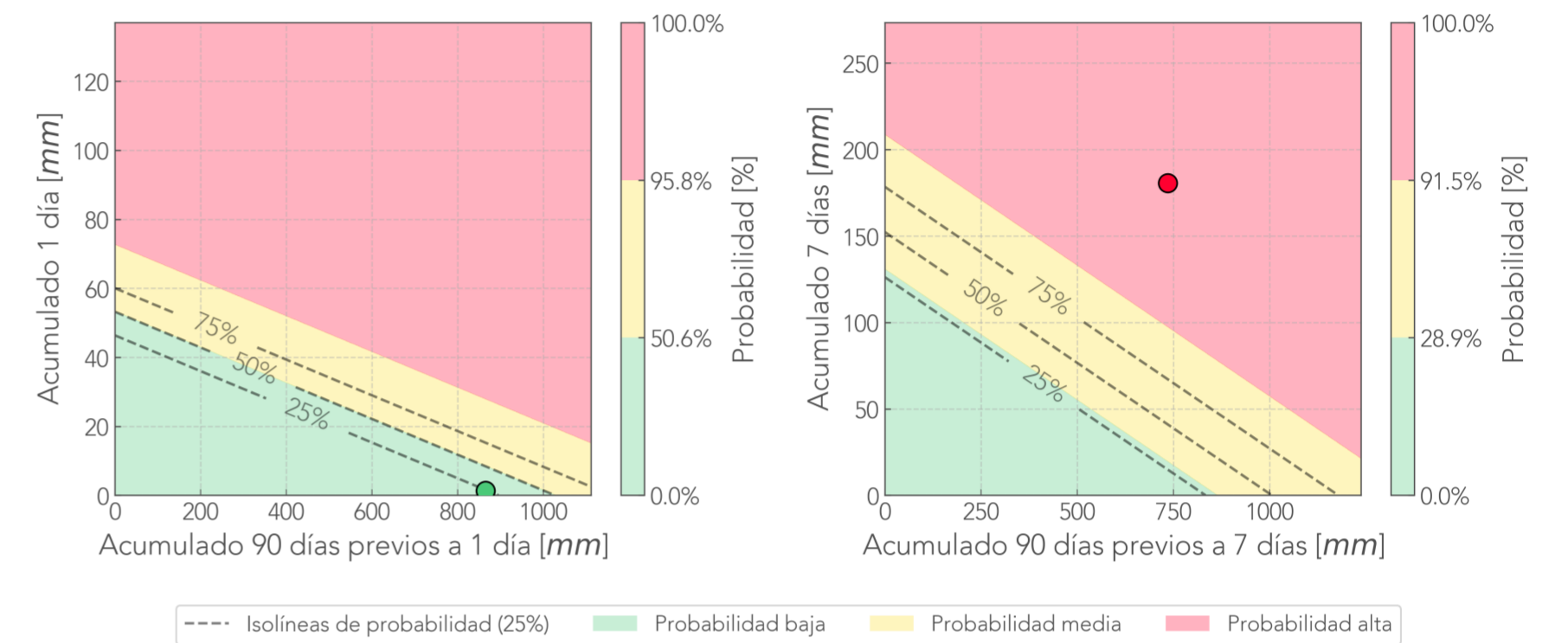
Tensiómetro 735. 23h saturadas.

Tensiómetro 735. 23h saturadas.

Tensiómetro 735. 23h saturadas.

Tensiómetro 735. 23h saturadas.

Comparación Reciente-Antecedente
Pluviómetro La Fortuna Parte Alta - Medellín





Informe de monitoreo: La Fortuna Parte Baja

Fecha de reporte:
13-abr-25

Deslizamiento: La Fortuna Parte Baja

Pluviómetro 730.

Pluviómetro 730.

Pluviómetro 730.

Pluviómetro 730.

Humedad 726. Error en consulta.

Humedad 726. Error en consulta.

Humedad 726. Error en consulta.

Humedad 726. Error en consulta.

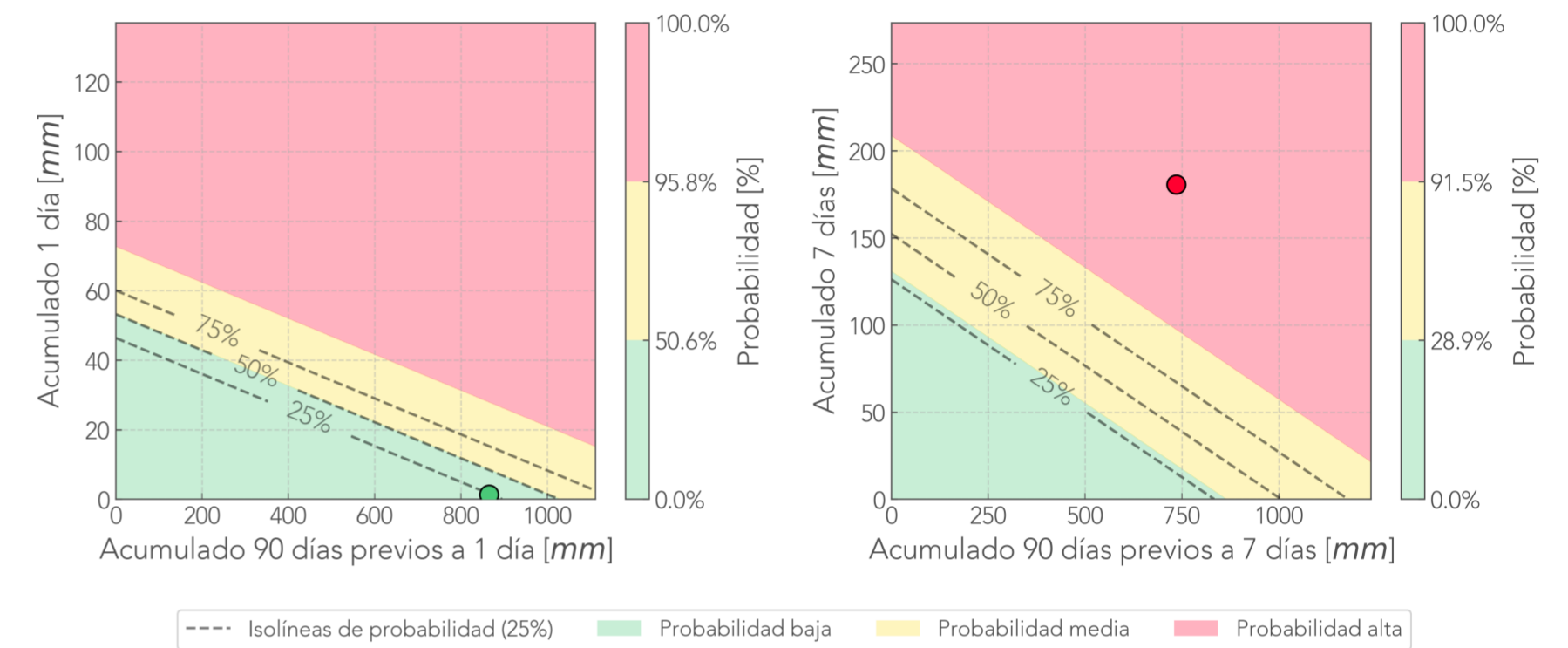
Tensiómetro 736. 23h saturadas.

Tensiómetro 736. 23h saturadas.

Tensiómetro 736. 23h saturadas.

Tensiómetro 736. 23h saturadas.

Comparación Reciente-Antecedente
Pluviómetro La Fortuna Parte Alta - Medellín





Informe de monitoreo: La Lomita Parte Alta

Fecha de reporte:
13-abr-25

Deslizamiento: La Lomita Parte Alta

Pluviómetro 727.

Pluviómetro 727.

Pluviómetro 727.

Pluviómetro 727.

Humedad 731. 1.0 m: Alto (41.7%); 1.50 m: Alto (46.6%)

Humedad 731. 1.0 m: Alto (41.7%); 1.50 m: Alto (46.6%)

Humedad 731. 1.0 m: Alto (41.7%); 1.50 m: Alto (46.6%)

Humedad 731. 1.0 m: Alto (41.7%); 1.50 m: Alto (46.6%)

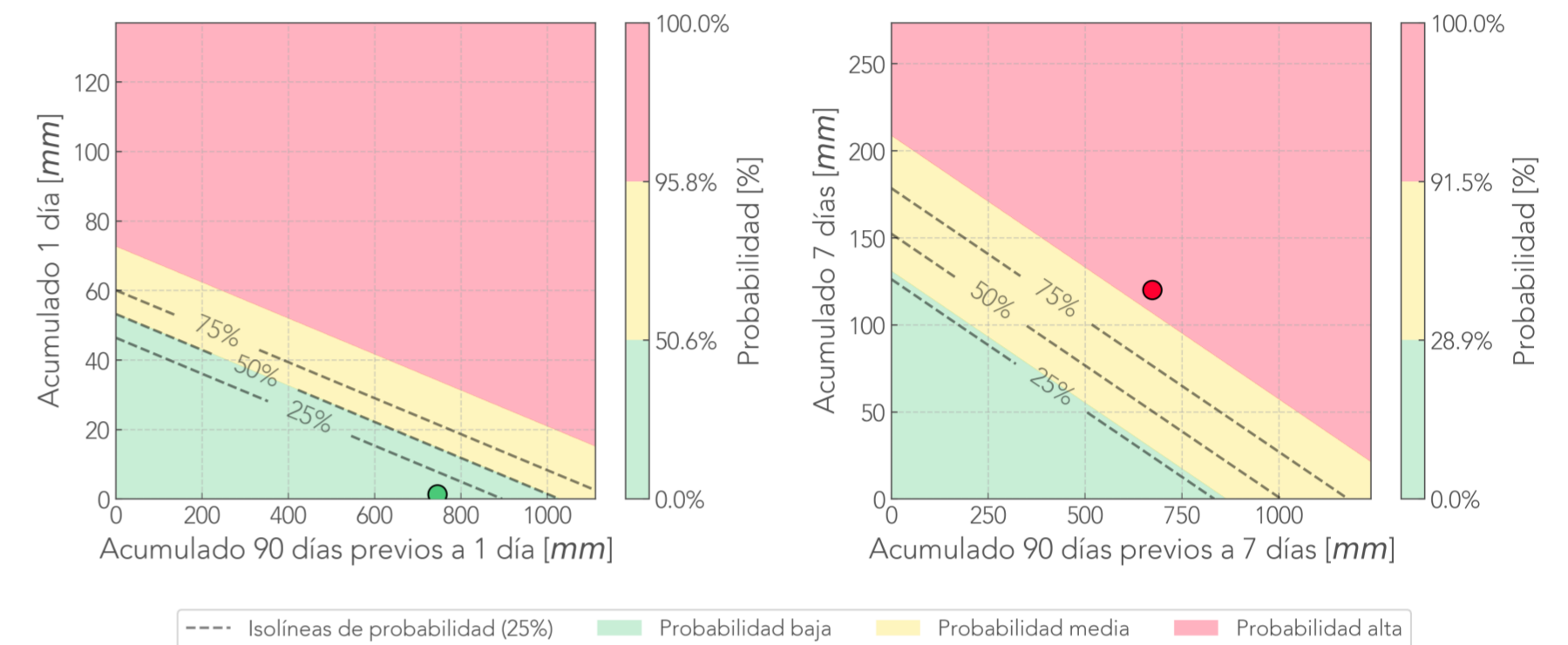
Tensiómetro 733. 23h saturadas.

Tensiómetro 733. 23h saturadas.

Tensiómetro 733. 23h saturadas.

Tensiómetro 733. 23h saturadas.

Comparación Reciente-Antecedente
Pluviómetro La Lomita Parte Alta - Medellín





Informe de monitoreo: La Lomita Parte Baja

Fecha de reporte:
13-abr-25

Deslizamiento: La Lomita Parte Baja

Pluviómetro 727.

Pluviómetro 727.

Pluviómetro 727.

Pluviómetro 727.

Humedad 732. 1.0 m: Alto (44.7%); 1.50 m: Alto (46.4%)

Humedad 732. 1.0 m: Alto (44.7%); 1.50 m: Alto (46.4%)

Humedad 732. 1.0 m: Alto (44.7%); 1.50 m: Alto (46.4%)

Humedad 732. 1.0 m: Alto (44.7%); 1.50 m: Alto (46.4%)

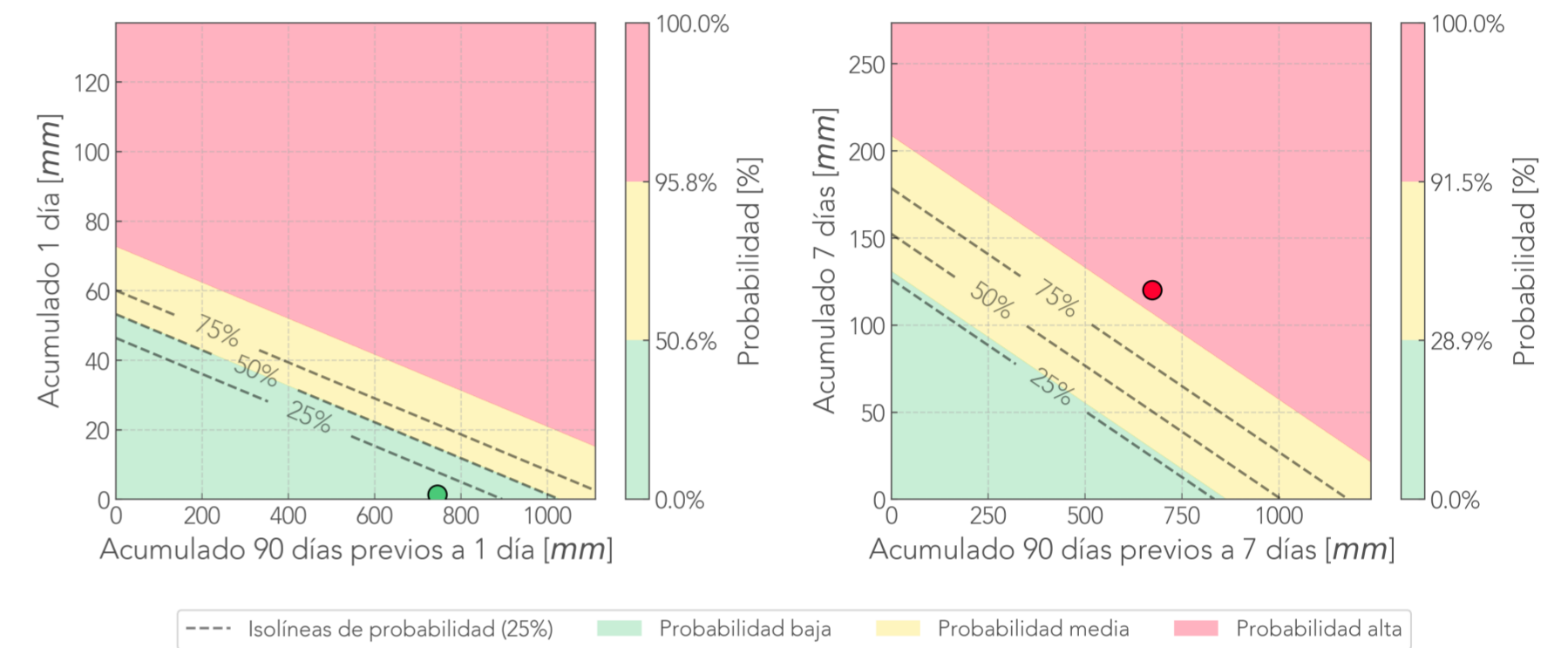
Tensiómetro 734. 23h saturadas.

Tensiómetro 734. 23h saturadas.

Tensiómetro 734. 23h saturadas.

Tensiómetro 734. 23h saturadas.

Comparación Reciente-Antecedente
Pluviómetro La Lomita Parte Alta - Medellín





Informe de monitoreo: *Parqueadero Barichara*

Fecha de reporte:
13-abr-25

Deslizamiento: Parqueadero Barichara

Pluviómetro 744.

Pluviómetro 744.

Pluviómetro 744.

Pluviómetro 744.

Acelerómetro 749.

Acelerómetro 749.

Acelerómetro 749.

Acelerómetro 749.

Humedad 747. 1.50 m: Alto (38.9%)

Humedad 747. 1.50 m: Alto (38.9%)

Humedad 747. 1.50 m: Alto (38.9%)

Humedad 747. 1.50 m: Alto (38.9%)

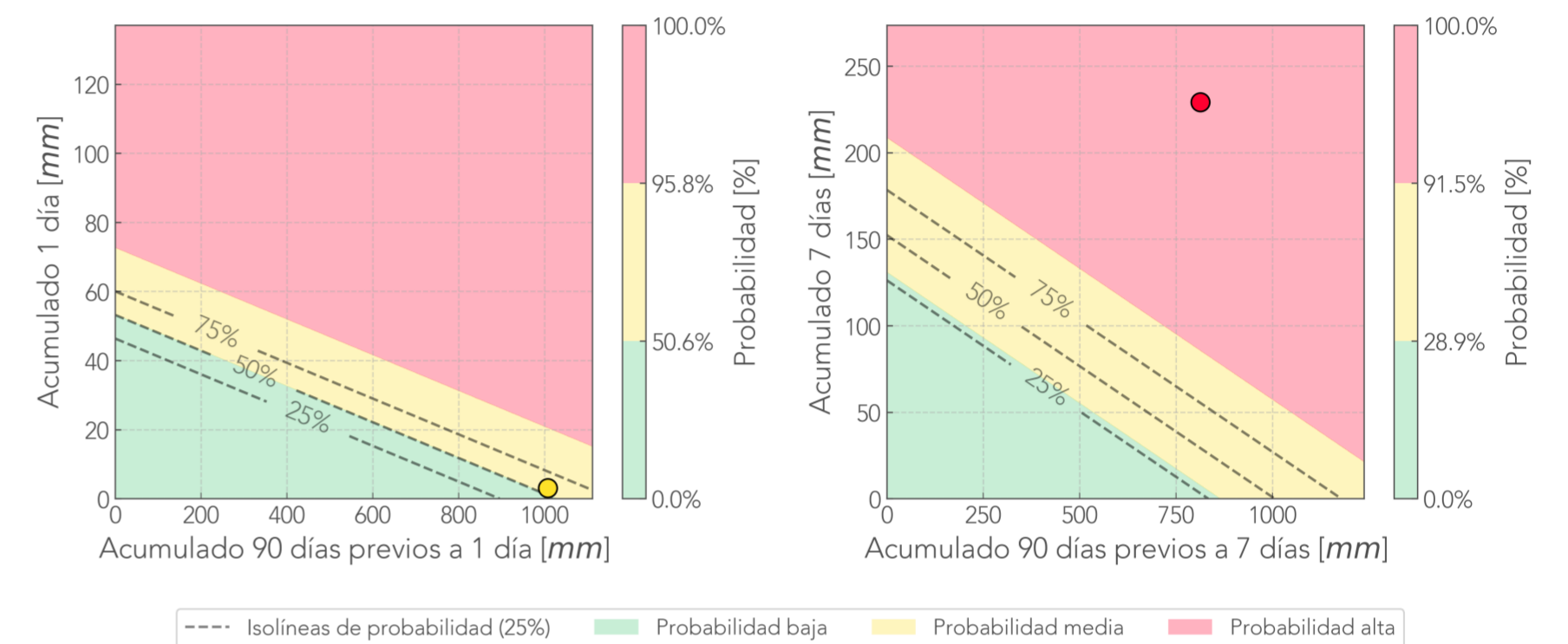
Tensiómetro 748. 23h saturadas.

Tensiómetro 748. 23h saturadas.

Tensiómetro 748. 23h saturadas.

Tensiómetro 748. 23h saturadas.

Comparación Reciente-Antecedente
Pluviómetro Parqueadero Barichara - Medellín



Deslizamiento: Finca el Tigre

Pluviómetro 744.

Pluviómetro 744.

Pluviómetro 744.

Pluviómetro 744.

Humedad 745. 1.0 m: Alto (45.4%); 1.50 m: Alto (48.8%)

Humedad 745. 1.0 m: Alto (45.4%); 1.50 m: Alto (48.8%)

Humedad 745. 1.0 m: Alto (45.4%); 1.50 m: Alto (48.8%)

Humedad 745. 1.0 m: Alto (45.4%); 1.50 m: Alto (48.8%)

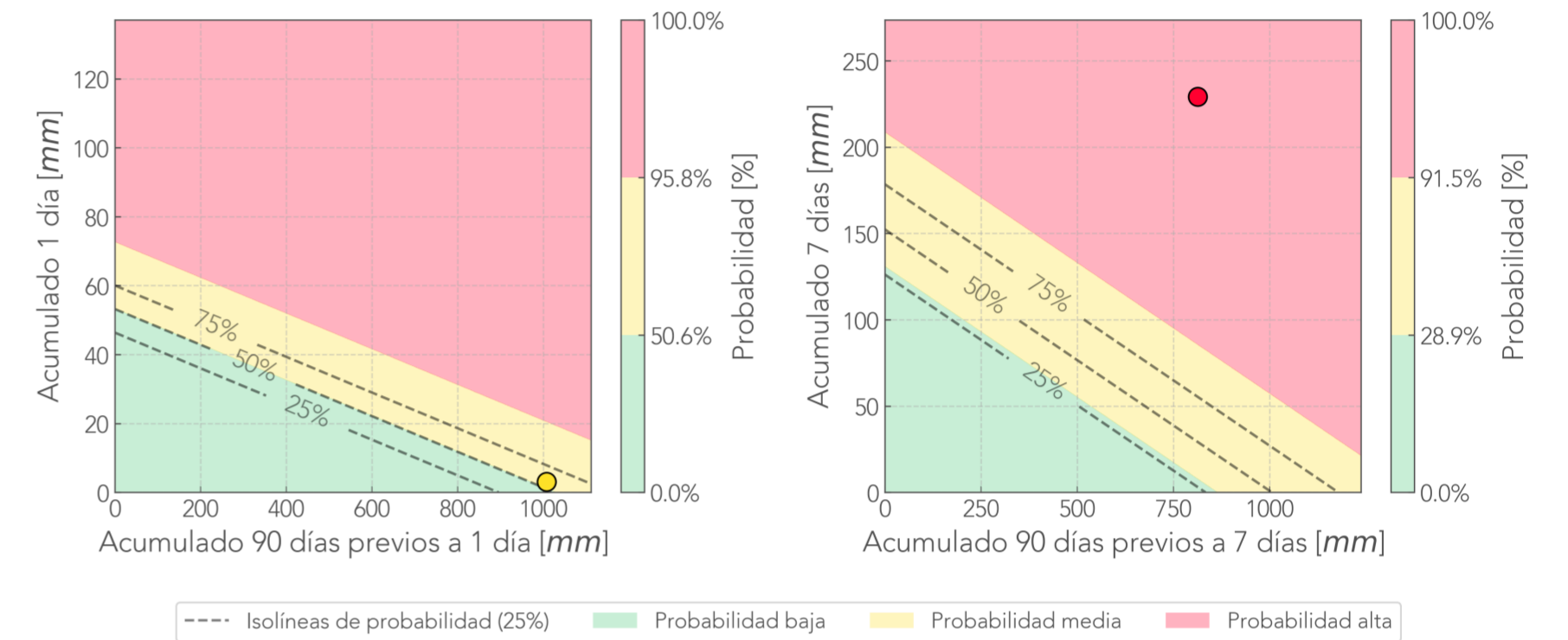
Tensiómetro 746. 23h saturadas.

Tensiómetro 746. 23h saturadas.

Tensiómetro 746. 23h saturadas.

Tensiómetro 746. 23h saturadas.

Comparación Reciente-Antecedente
Pluviómetro Parqueadero Barichara - Medellín



Deslizamiento: Tierra Alta

Pluviómetro 780. Baja transmisión (32.0%)

Pluviómetro 780. Baja transmisión (32.0%)

Pluviómetro 780. Baja transmisión (32.0%)

Pluviómetro 780. Baja transmisión (32.0%)

Humedad 785.

Error al evaluar percentiles: 'HumedadSuelo' object has no attribute 'percentiles'

Humedad 785.

Error al evaluar percentiles: 'HumedadSuelo' object has no attribute 'percentiles'

Humedad 785.

Error al evaluar percentiles: 'HumedadSuelo' object has no attribute 'percentiles'

Humedad 785.

Error al evaluar percentiles: 'HumedadSuelo' object has no attribute 'percentiles'

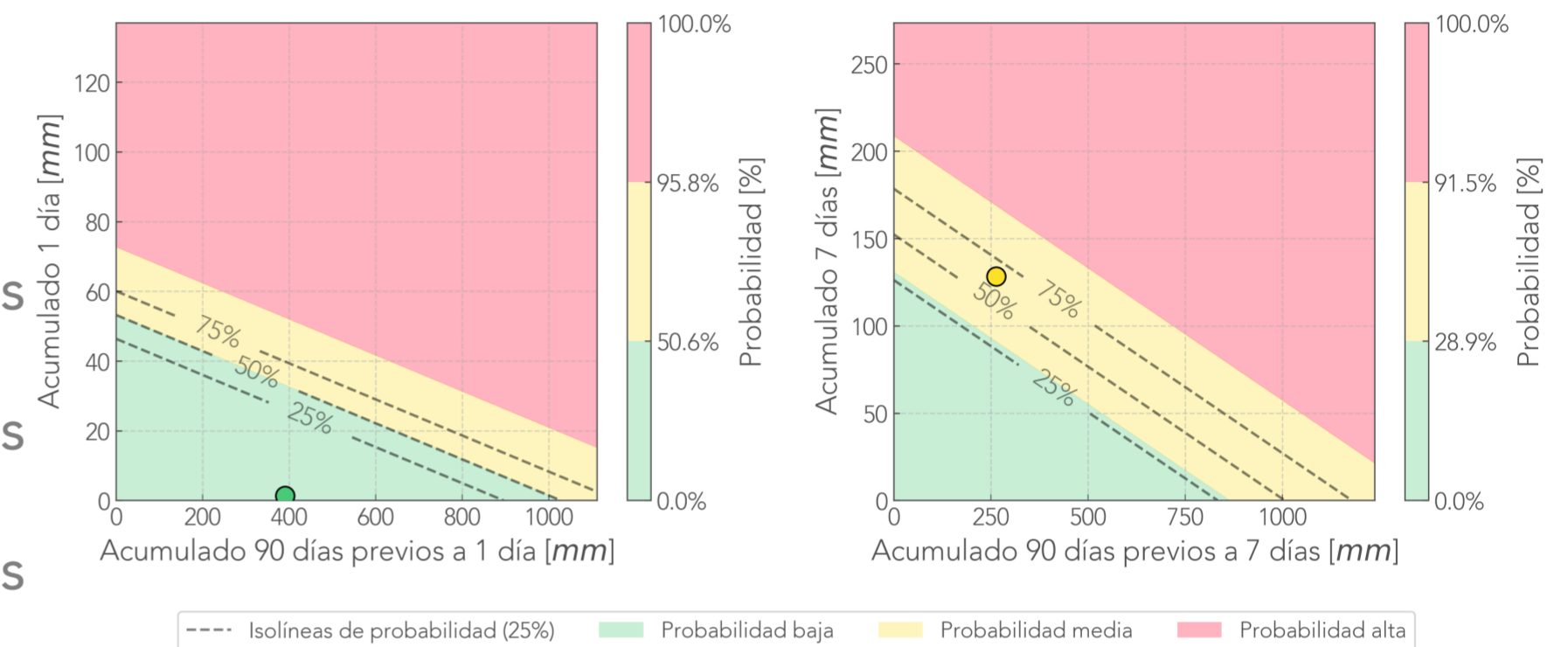
Tensiómetro 786. 23h saturadas.

Tensiómetro 786. 23h saturadas.

Tensiómetro 786. 23h saturadas.

Tensiómetro 786. 23h saturadas.

Comparación Reciente-Antecedente
Pluviómetro Tierra Alta - Medellín



Deslizamiento: Montana

Pluviómetro 781. Baja transmisión (41.0%)

Pluviómetro 781. Baja transmisión (41.0%)

Pluviómetro 781. Baja transmisión (41.0%)

Pluviómetro 781. Baja transmisión (41.0%)

Humedad 782. 1.0 m: Muy Alto (42.3%); 1.50 m: Alto (46.0%)

Humedad 782. 1.0 m: Muy Alto (42.3%); 1.50 m: Alto (46.0%)

Humedad 782. 1.0 m: Muy Alto (42.3%); 1.50 m: Alto (46.0%)

Humedad 782. 1.0 m: Muy Alto (42.3%); 1.50 m: Alto (46.0%)

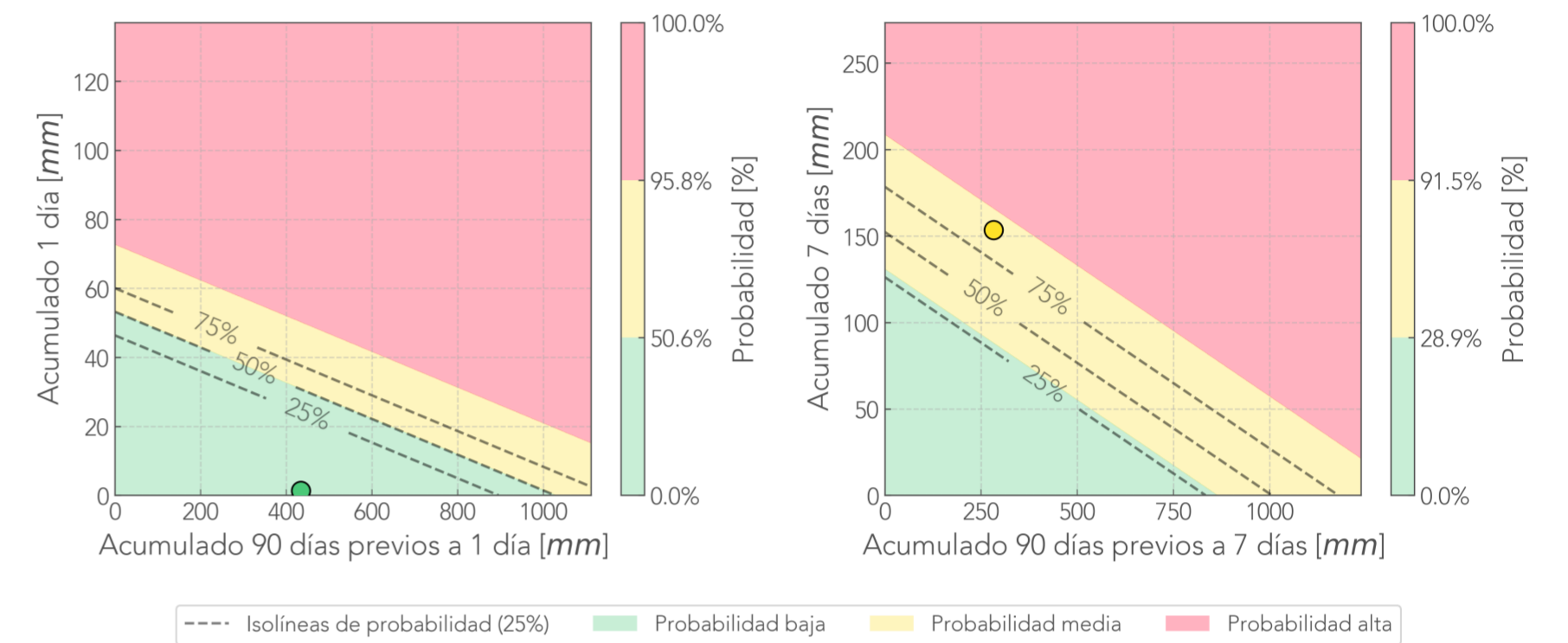
Tensiómetro 783. 23h saturadas.

Tensiómetro 783. 23h saturadas.

Tensiómetro 783. 23h saturadas.

Tensiómetro 783. 23h saturadas.

Comparación Reciente-Antecedente
Pluviómetro Montana - Medellín



Deslizamiento: La Palmera

Pluviómetro 787. Baja transmisión (33.0%)

Pluviómetro 787. Baja transmisión (33.0%)

Pluviómetro 787. Baja transmisión (33.0%)

Pluviómetro 787. Baja transmisión (33.0%)

Humedad 788.

Humedad 788.

Humedad 788.

Humedad 788.

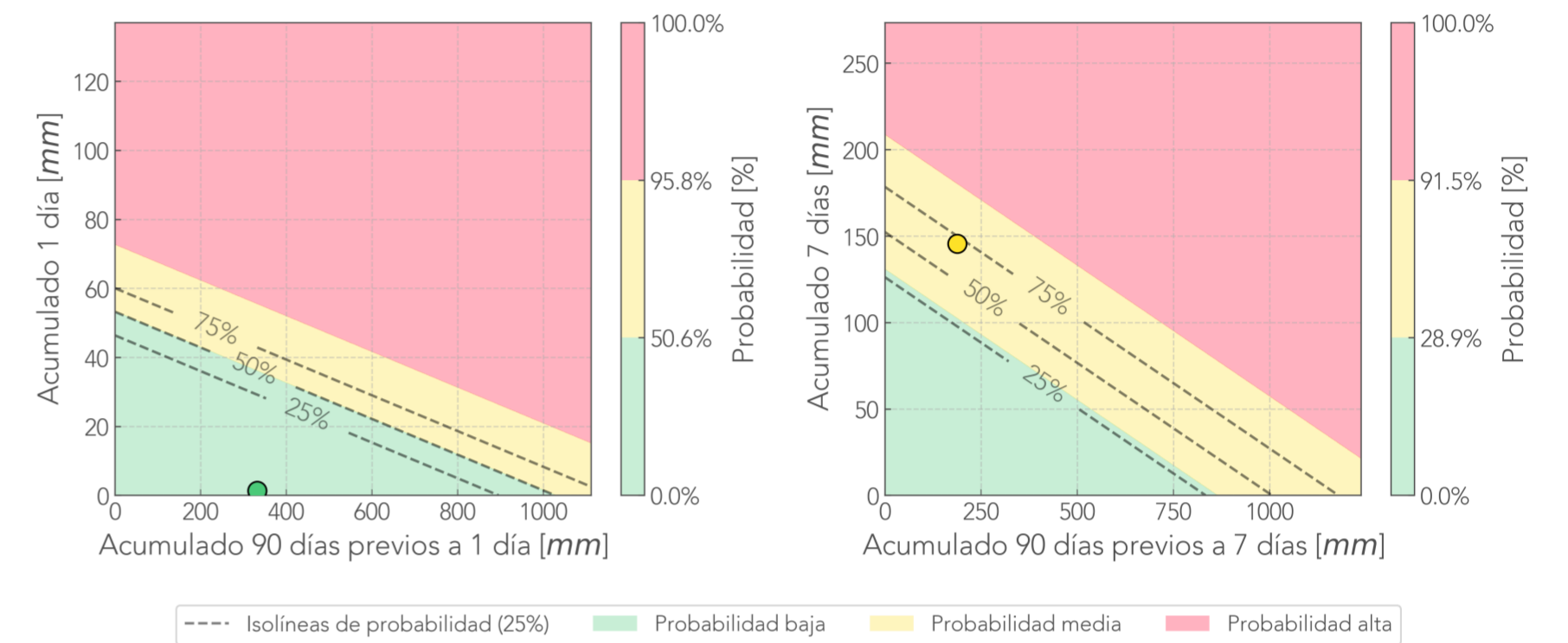
Tensiómetro 790. 23h saturadas.

Tensiómetro 790. 23h saturadas.

Tensiómetro 790. 23h saturadas.

Tensiómetro 790. 23h saturadas.

Comparación Reciente-Antecedente
Pluviómetro La Palmera - Medellín



Deslizamiento: La Palma

Pluviómetro 798. Baja transmisión (5.0%)

Pluviómetro 798. Baja transmisión (5.0%)

Pluviómetro 798. Baja transmisión (5.0%)

Pluviómetro 798. Baja transmisión (5.0%)

Humedad 799.

Error al evaluar percentiles: 'HumedadSuelo' object has no attribute 'percentiles'
Humedad 799.

Error al evaluar percentiles: 'HumedadSuelo' object has no attribute 'percentiles'
Humedad 799.

Error al evaluar percentiles: 'HumedadSuelo' object has no attribute 'percentiles'
Humedad 799.

Error al evaluar percentiles: 'HumedadSuelo' object has no attribute 'percentiles'

Tensiómetro 800. Baja transmisión (0.0%).

Tensiómetro 800. Baja transmisión (0.0%).

Tensiómetro 800. Baja transmisión (0.0%).

Tensiómetro 800. Baja transmisión (0.0%).

Comparación Reciente-Antecedente
Pluviómetro La Palma - Medellín

