



Este es un reporte de monitoreo de las 24h
antecedentes de los sitios críticos.
Fue generado automáticamente.

Geotecnia - SIATA



Deslizamiento: Montanita
Pluviómetro 418.

Extensómetro 453: Inactivo.

Acelerómetro 454: Inactivo.

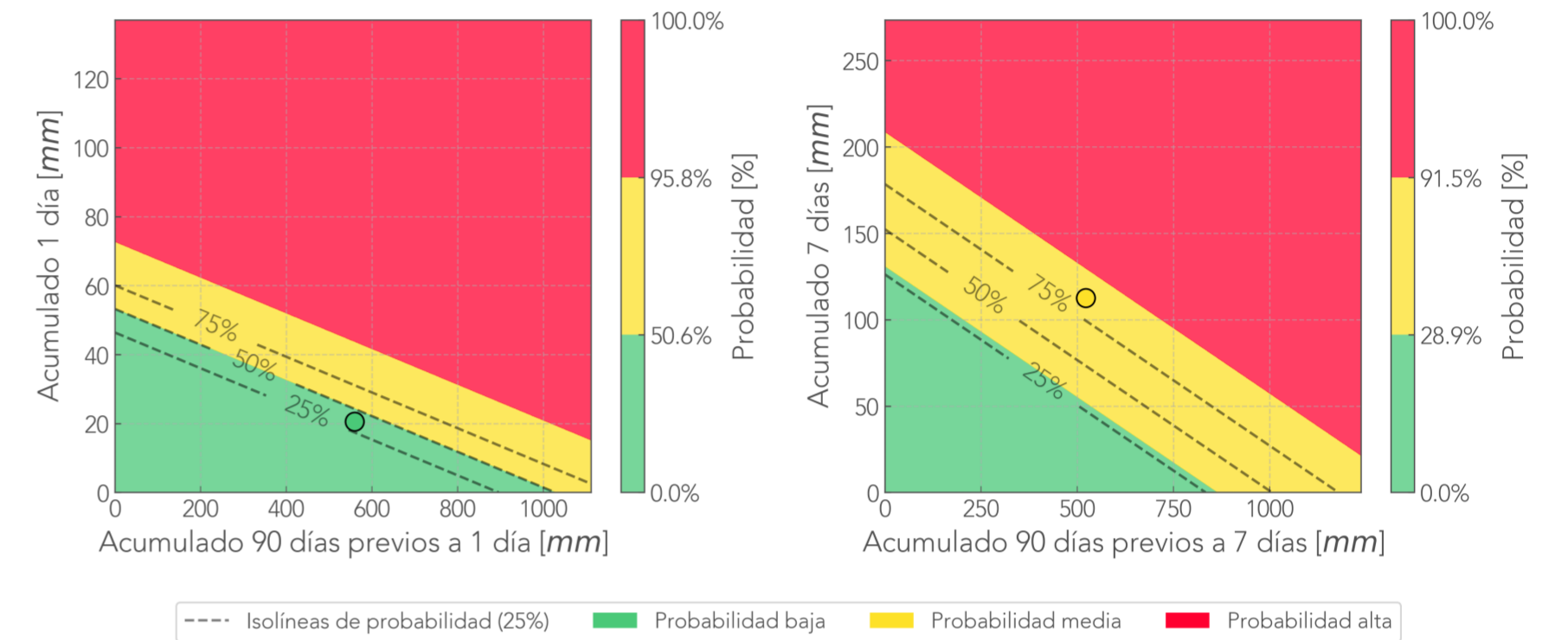
HumedadSuelo 455: Inactivo.

TDR {'TDRNumber': 100305, 'CableNumber': 1}: Inactivo.

TDR {'TDRNumber': 100305, 'CableNumber': 2}: Inactivo.

Cámara Montanita.

Comparación Reciente-Antecedente
Pluviómetro Montanita - Medellín



Última foto



24 horas antes

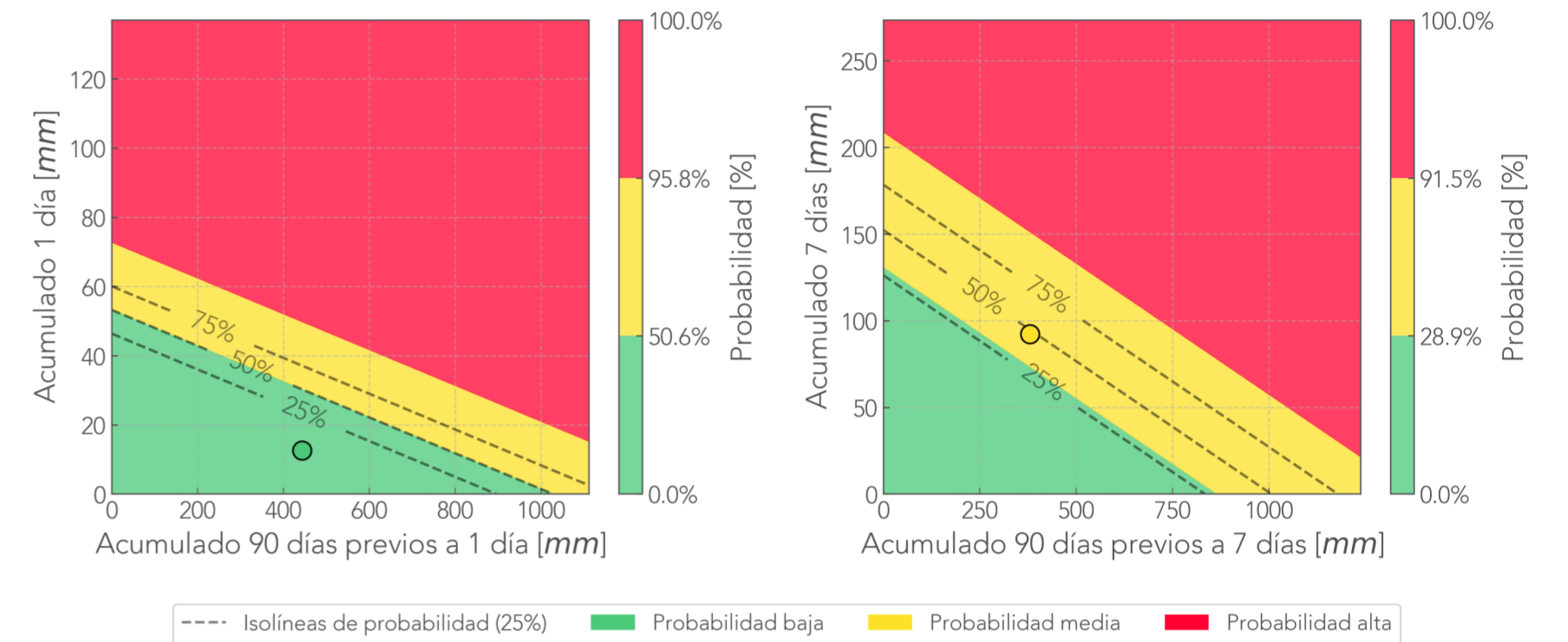


7 días antes



Deslizamiento: Palmitas
Pluviómetro 320.
Cámara Palmitas.

Comparación Reciente-Antecedente
Pluviómetro Palmitas - Medellín



Última foto



24 horas antes



7 días antes





Informe de monitoreo: Pajarito

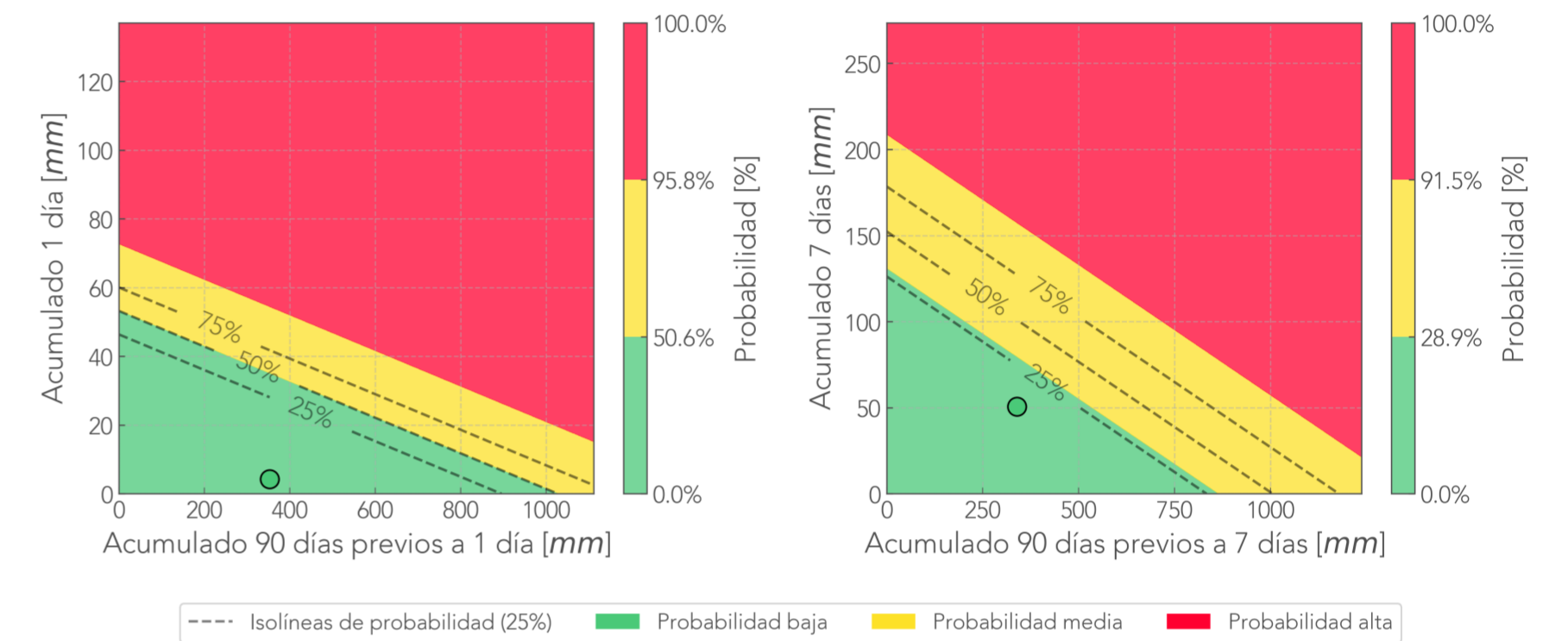
Fecha de reporte:
7-abr-25

Deslizamiento: Pajarito
Pluviómetro 20.

TDR 100479 Cable 1. Error en consulta.

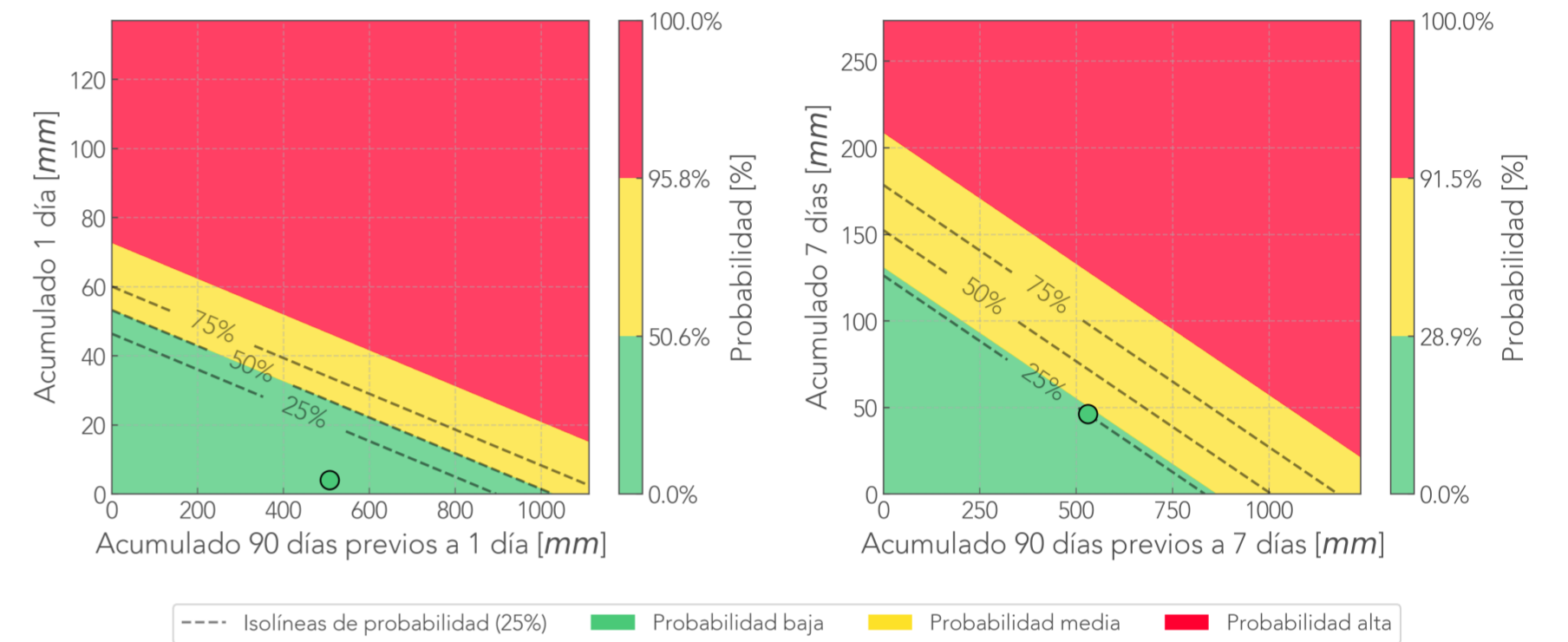
TDR 100479 Cable 2. Error en consulta.

Comparación Reciente-Antecedente
Pluviómetro Pajarito - Medellín



Deslizamiento: Pueblo Viejo
 Pluviómetro 420.
 Extensómetro 556: Inactivo.
 Acelerómetro 557: Inactivo.
 HumedadSuelo 555: Inactivo.
 TDR {'TDRNumber': 100313, 'CableNumber': 1}: Inactivo.
 TDR {'TDRNumber': 100313, 'CableNumber': 2}: Inactivo.
 Cámara Pueblo_Viejo.

Comparación Reciente-Antecedente
 Pluviómetro Pueblo Viejo - La Estrella



Última foto



24 horas antes

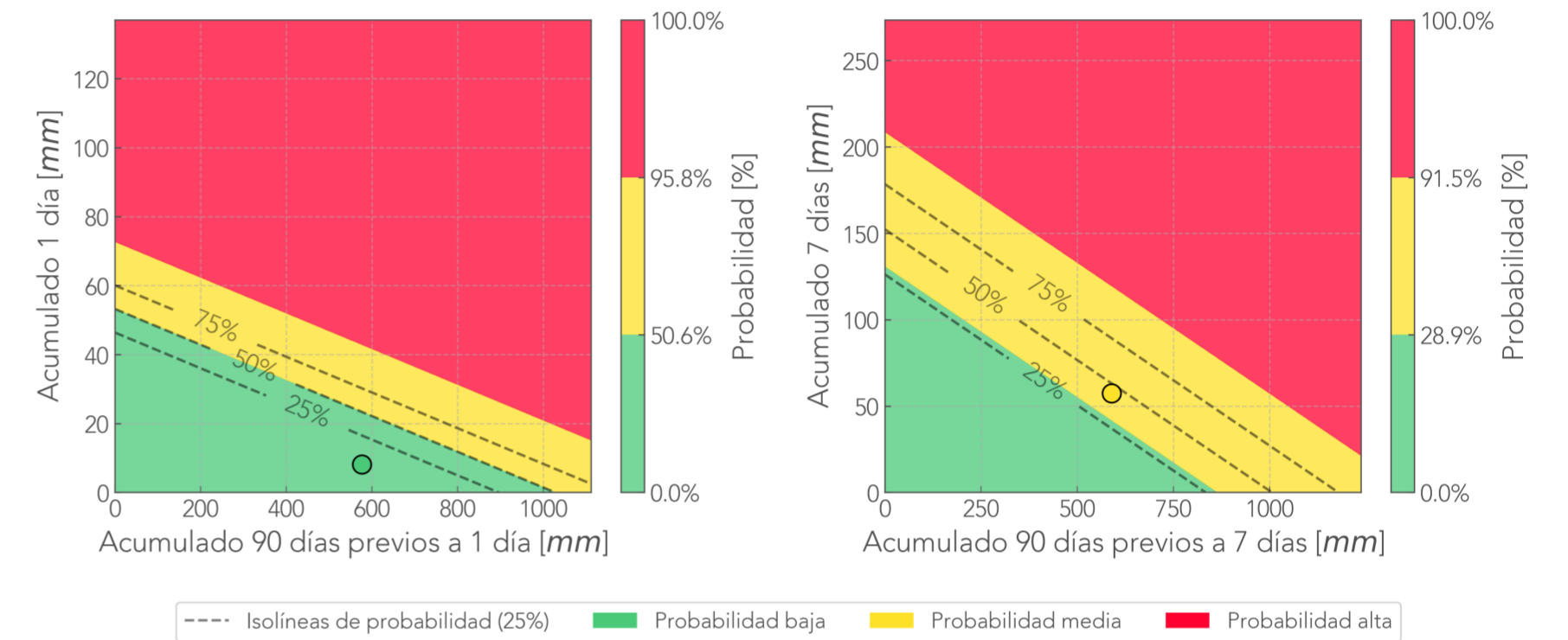


7 días antes



Deslizamiento: Andalucía
Pluviómetro 432.
Cámara Andalucía.

Comparación Reciente-Antecedente
Pluviómetro Andalucía - Caldas



Última foto



24 horas antes

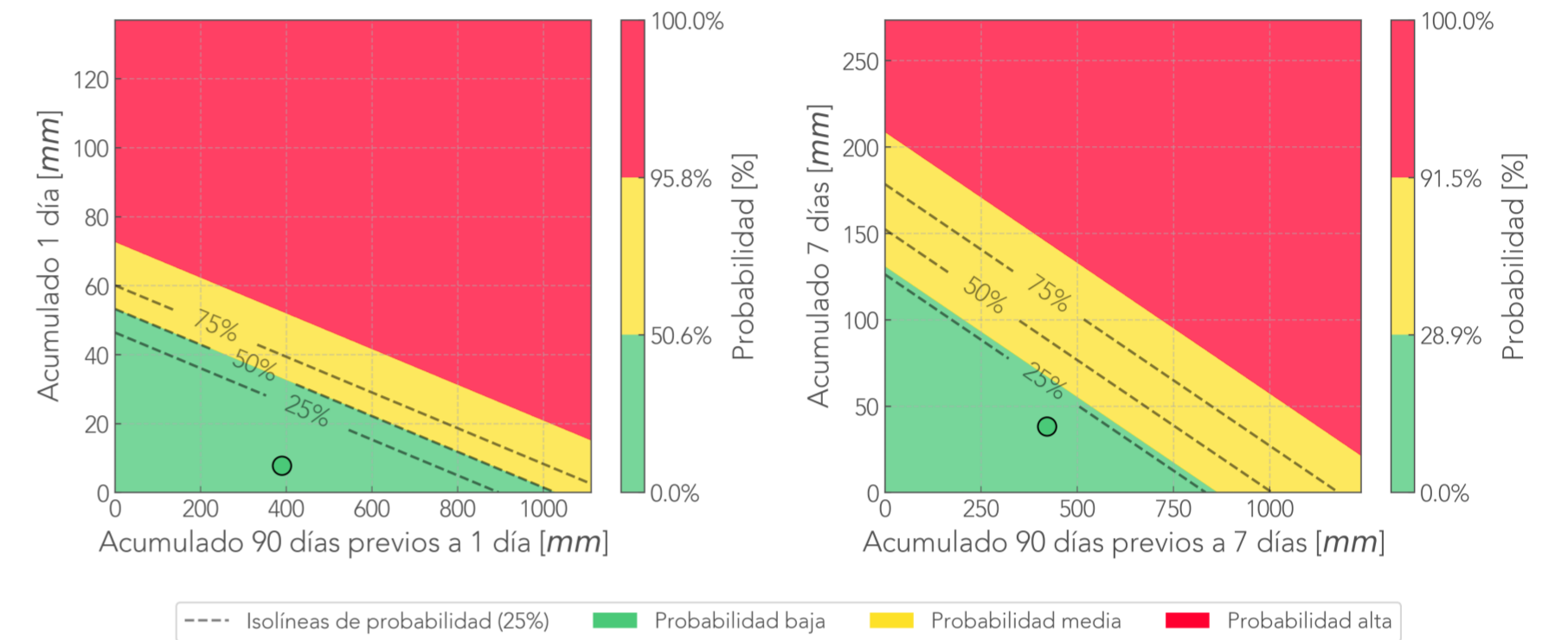


7 días antes



Deslizamiento: Salinas
 Pluviómetro 383.
 Extensómetro 384: Inactivo.
 Acelerómetro 381: Inactivo.
 Cámara Salinas.

Comparación Reciente-Antecedente
 Pluviómetro Salinas - Caldas



Última foto



24 horas antes



7 días antes



Deslizamiento: Ancon Norte
Pluviómetro 373.

Extensómetro 372: Inactivo.

Extensómetro 385: Inactivo.

Acelerómetro 379. Horas alerta: 3 - Horas críticas: 0 en TR_B1

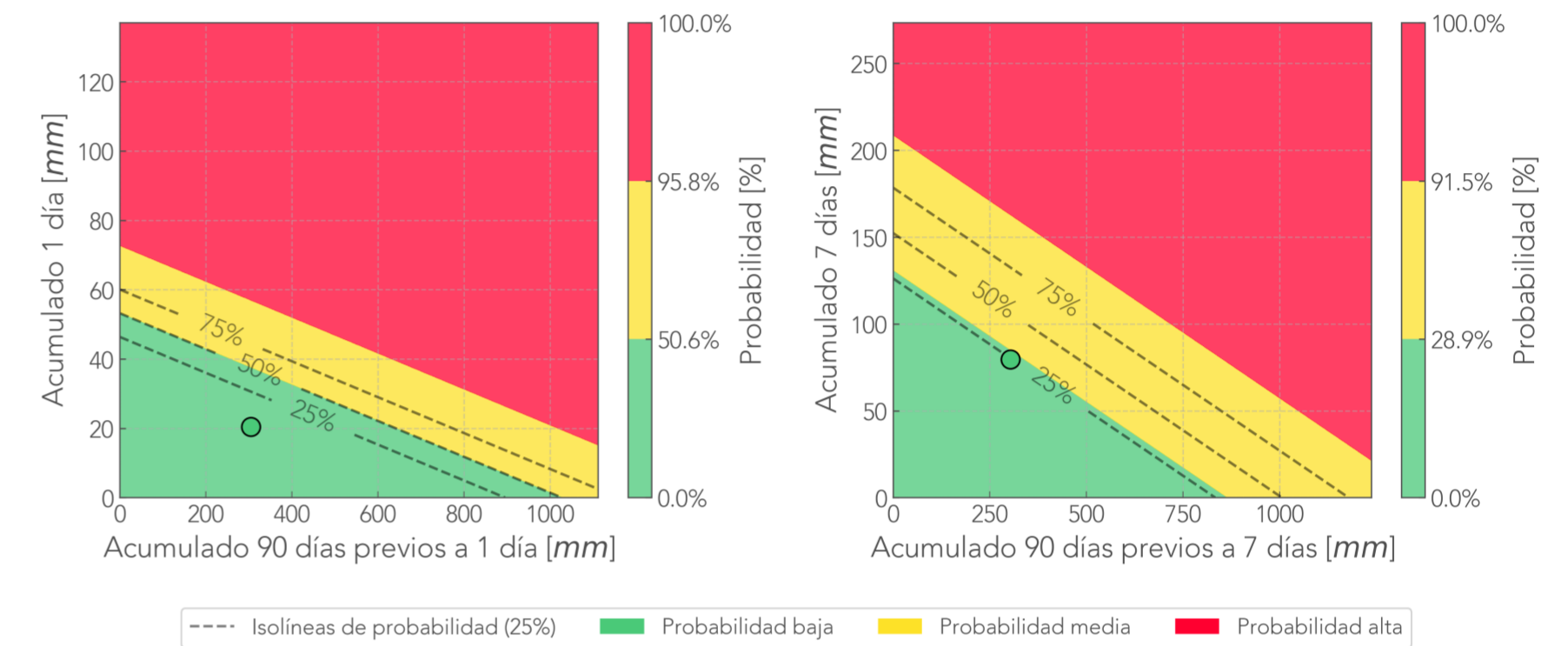
Acelerómetro 374: Inactivo.

HumedadSuelo 436: Inactivo.

TDR 100269 Cable 1. Error en consulta.

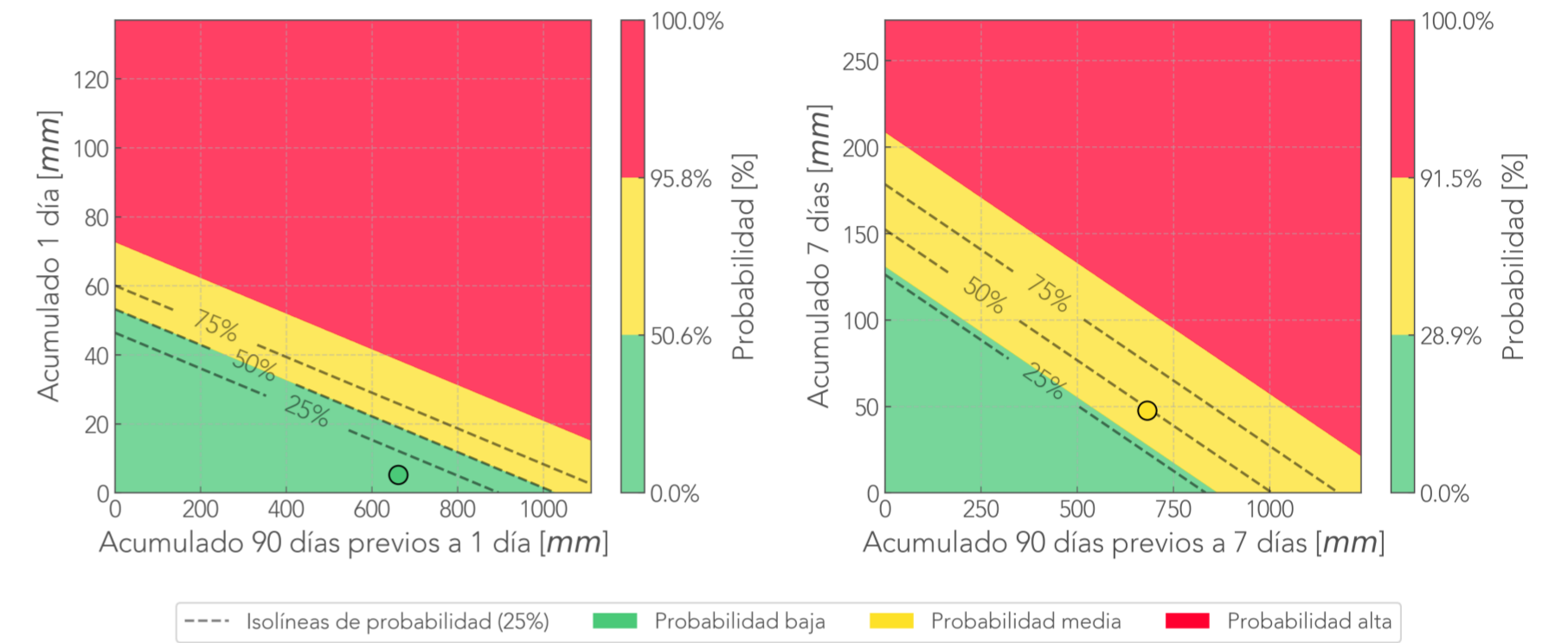
TDR 100269 Cable 2. Error en consulta.

Comparación Reciente-Antecedente
Pluviómetro Ancon Norte - Copacabana



Deslizamiento: El Canalon
Pluviómetro 193.
Cámara El_Canalon.


Comparación Reciente-Antecedente
Pluviómetro El Canalon - Sabaneta




Última foto



24 horas antes

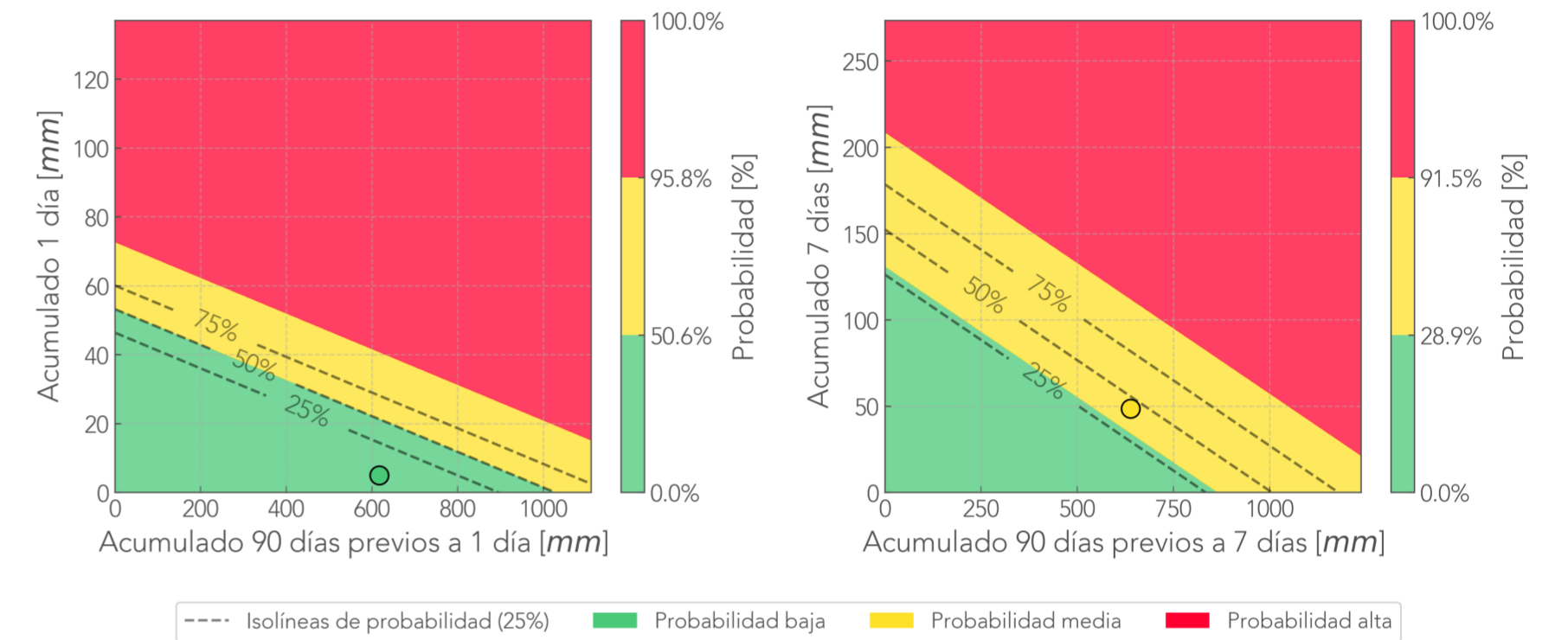


7 días antes



Deslizamiento: La Raya
Pluviómetro 261.
Cámara La_Raya.

Comparación Reciente-Antecedente
Pluviómetro La Raya - La Estrella



Última foto



24 horas antes

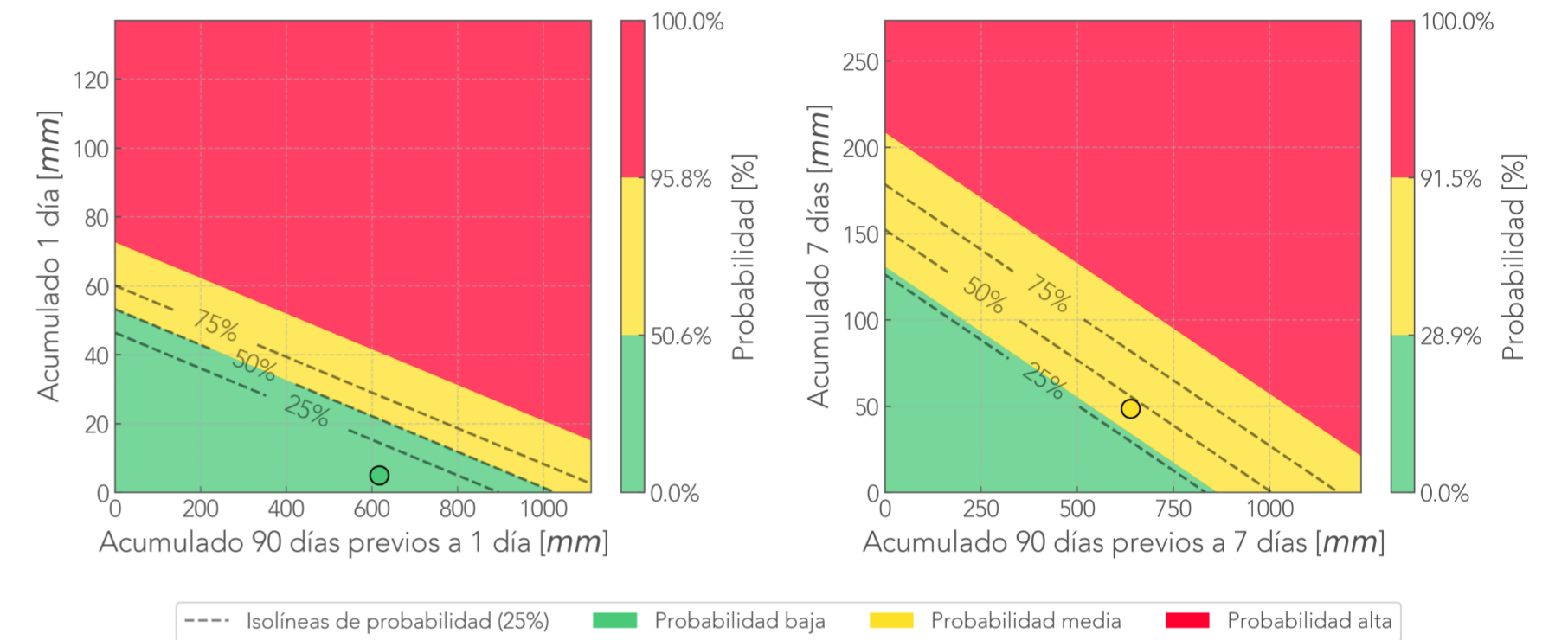


7 días antes



Deslizamiento: La Raya 2
Pluviómetro 261.
Cámara La_Raya_2.

Comparación Reciente-Antecedente
Pluviómetro La Raya - La Estrella



Última foto



24 horas antes



7 días antes



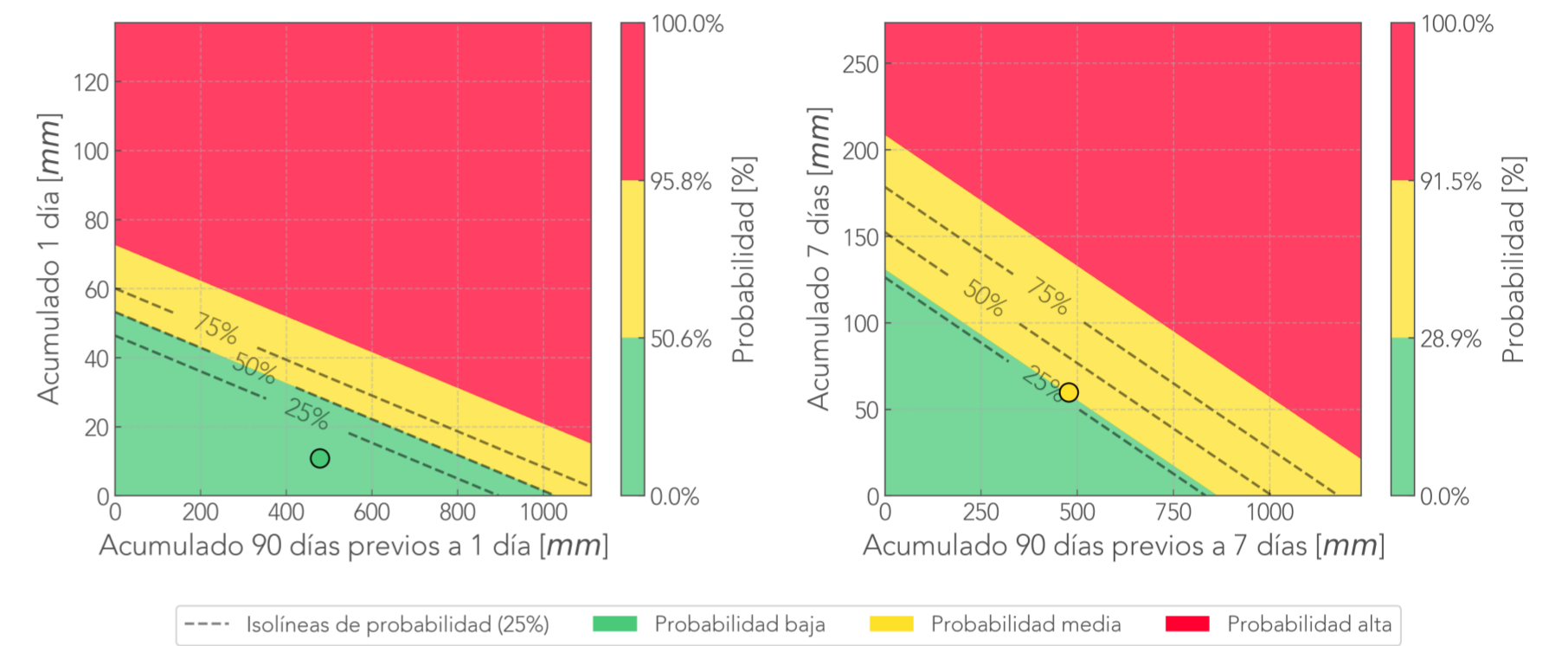


Informe de monitoreo: La Valeria

Fecha de reporte:
7-abr-25

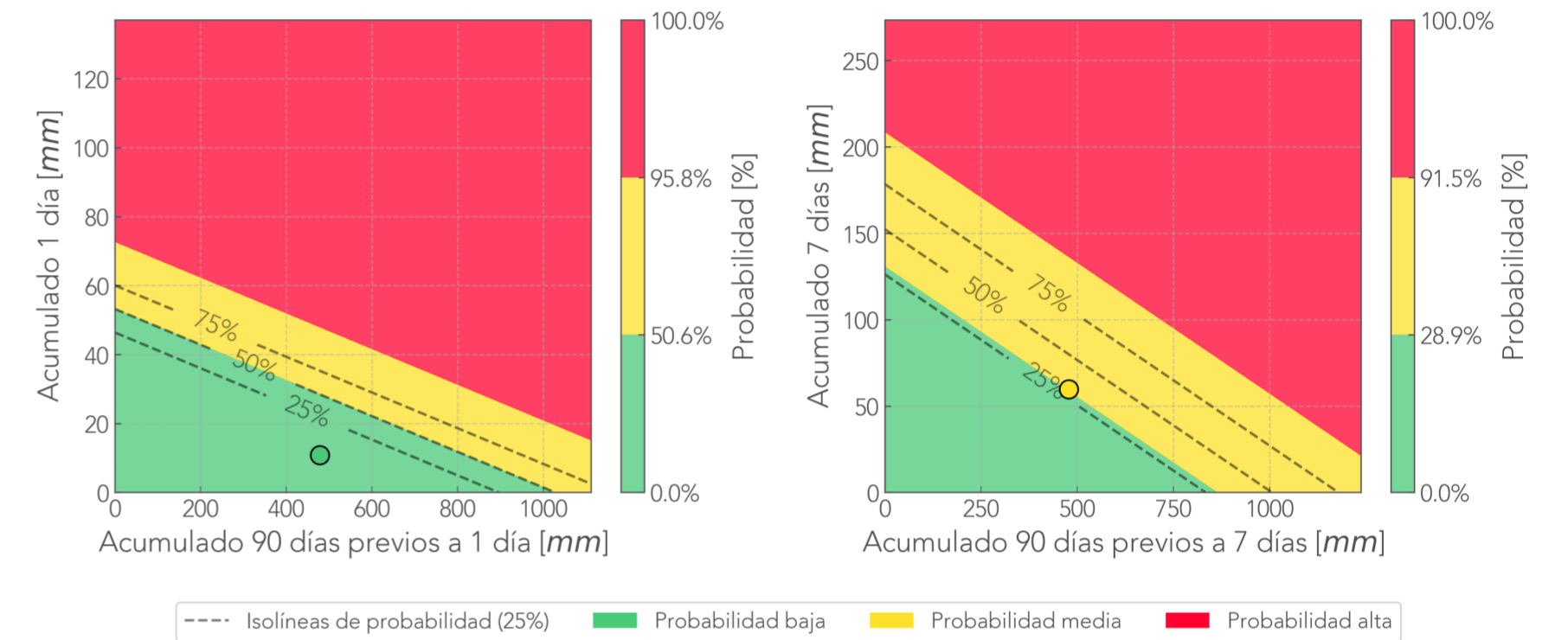
Deslizamiento: La Valeria
Pluviómetro 515.
TDR 100686 Cable 1. Error en consulta.
Cámara La_Valeria.

Comparación Reciente-Antecedente
Pluviómetro La Valeria - Caldas



Deslizamiento: La Valeria 2
Pluviómetro 515.
Cámara La_Valeria_2.

Comparación Reciente-Antecedente
Pluviómetro La Valeria - Caldas



Última foto



24 horas antes

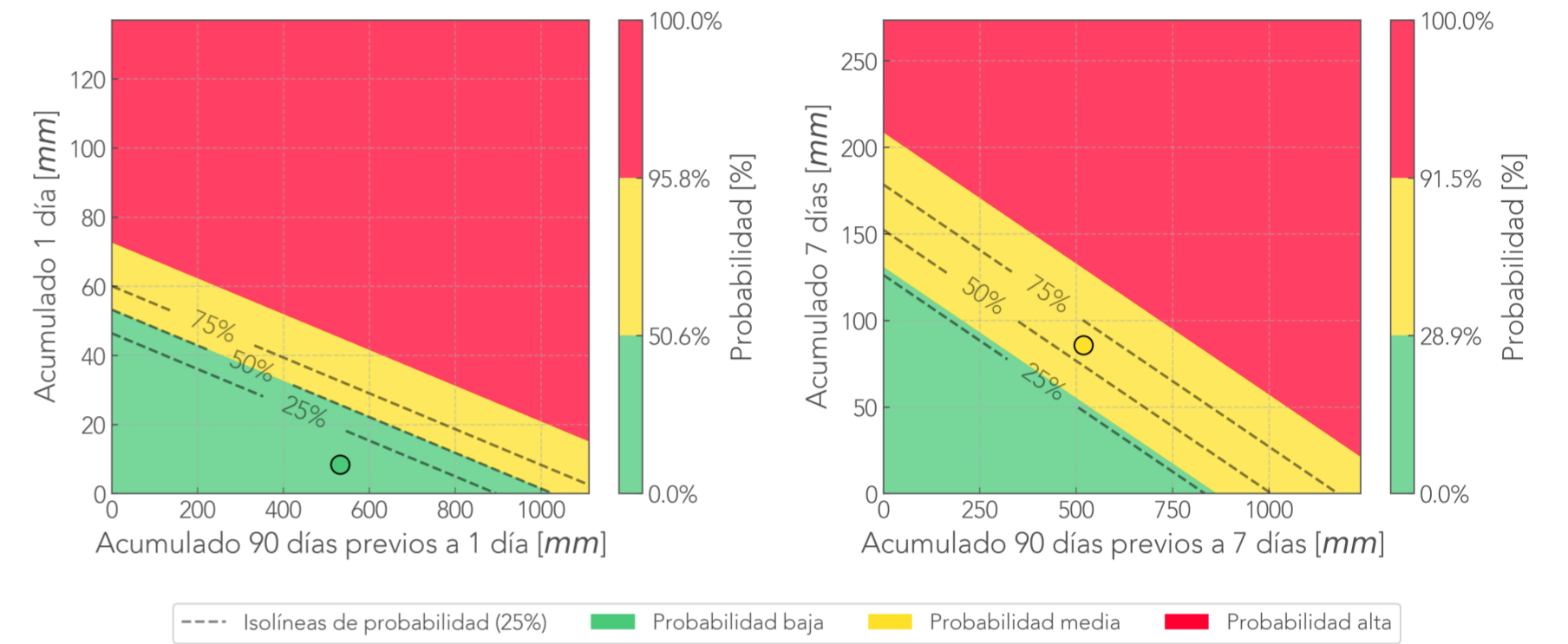


7 días antes




Deslizamiento: Tierra Amarilla
Pluviómetro 519.
Cámara Tierra_Amarilla.

Comparación Reciente-Antecedente
Pluviómetro Tierra Amarilla - La Estrella




Última foto



24 horas antes

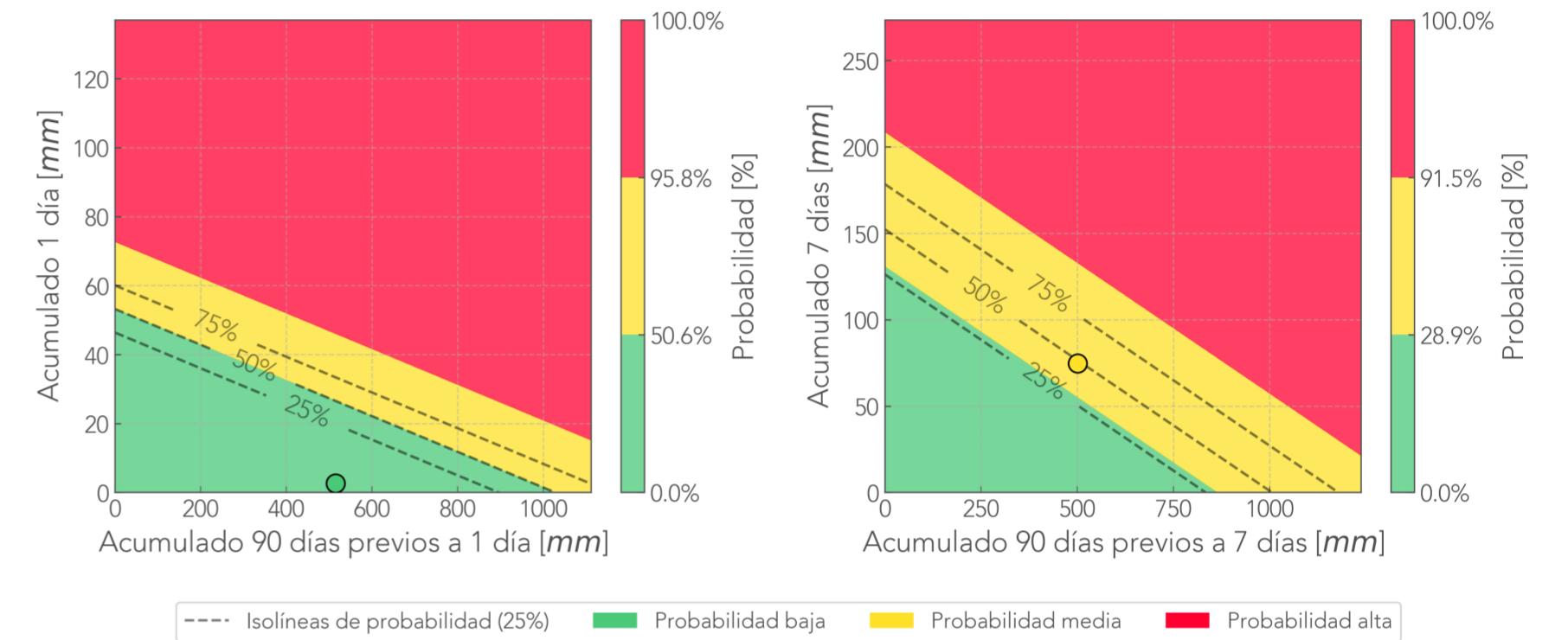


7 días antes



Deslizamiento: U.R Atavanza
 Pluviómetro 22.
 Extensómetro 521: Inactivo.
 Acelerómetro 522: Inactivo.
 HumedadSuelo 570: Inactivo.
 Cámara U.R_Atavanza.
 Cámara U.R_Atavanza.

Comparación Reciente-Antecedente
 Pluviómetro U.R Atavanza - Medellín



Última foto



24 horas antes



7 días antes





Informe de monitoreo: Olaya Herrera

Fecha de reporte:
7-abr-25

Deslizamiento: Olaya Herrera
Pluviómetro 456.

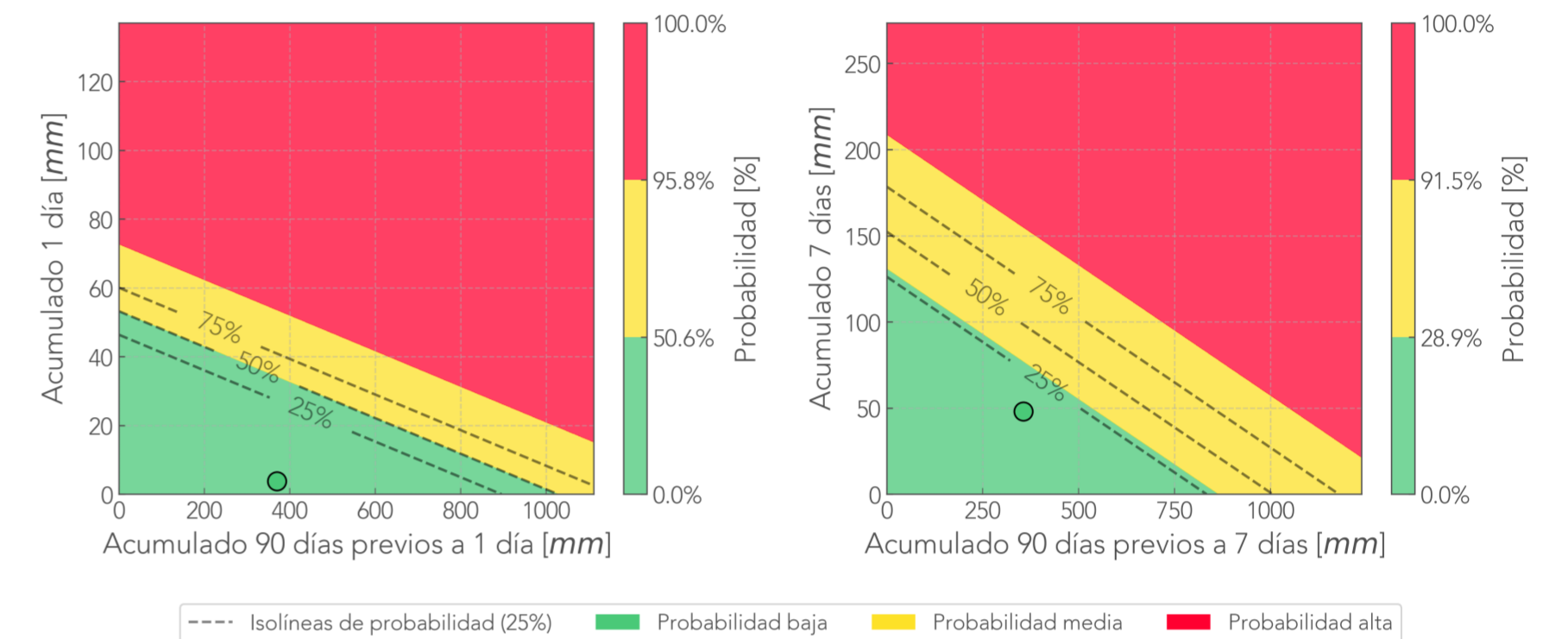
Acelerómetro 563. Error en consulta. Último dato: 2025-03-31 01:34:00

Acelerómetro 564.

Acelerómetro 525: Inactivo.

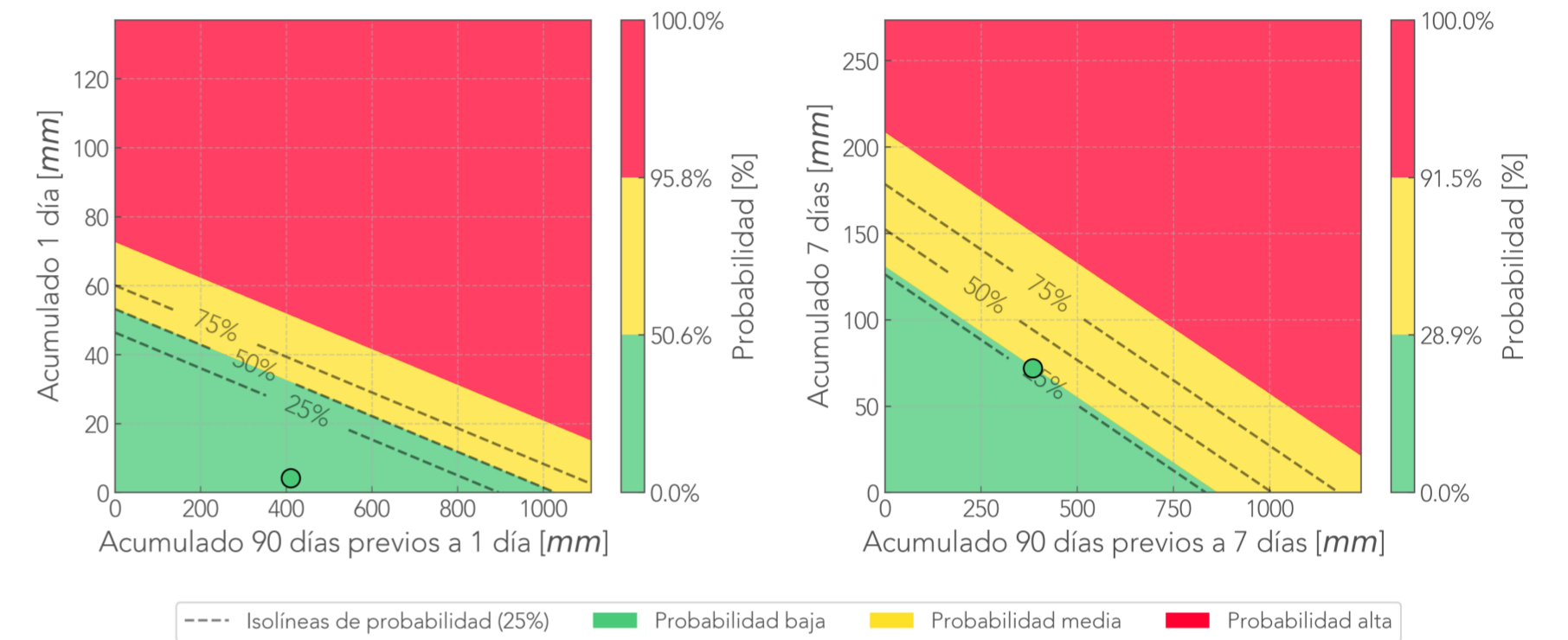
Acelerómetro 526: Inactivo.

Comparación Reciente-Antecedente
Pluviómetro Olaya Herrera - Medellín




Deslizamiento: Villatina
Pluviómetro 551.
Cámara Villatina.

Comparación Reciente-Antecedente
Pluviómetro Villatina - Medellín



Última foto



24 horas antes

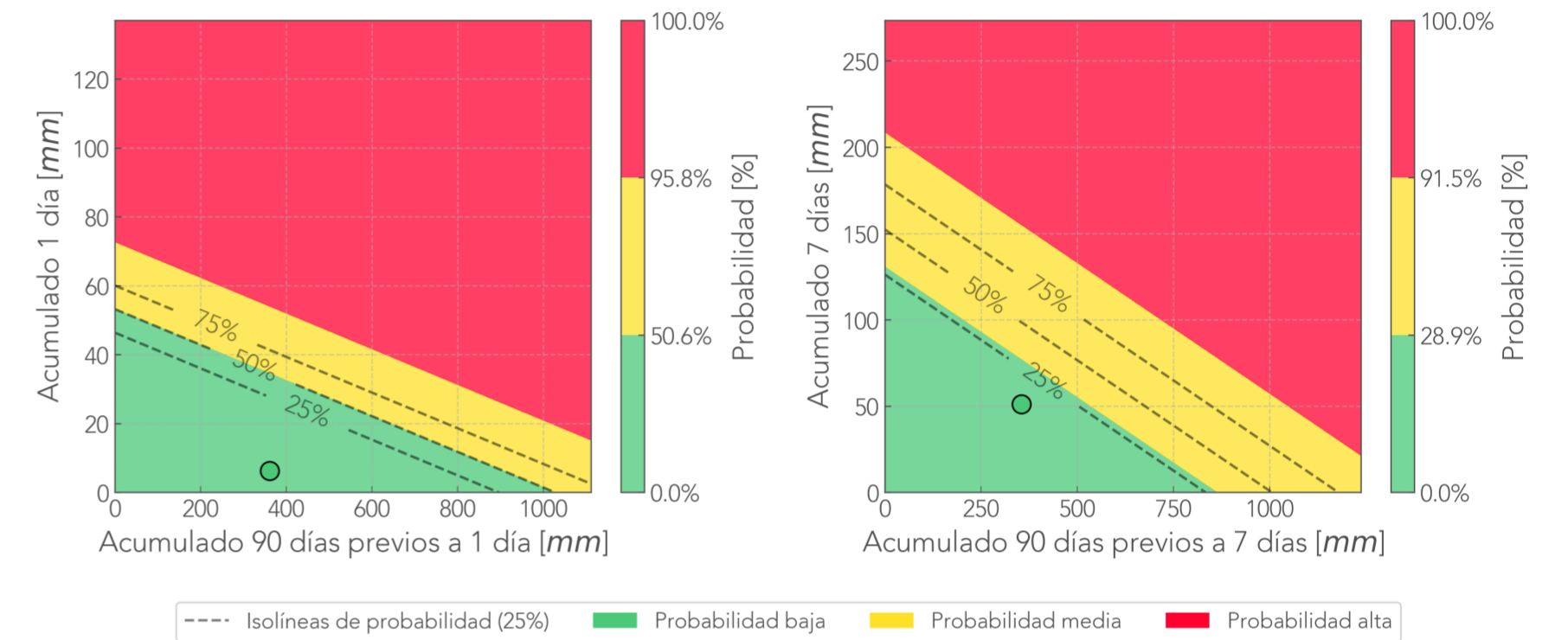


7 días antes




Deslizamiento: La Bermejala
 Pluviómetro 558.
 Extensómetro 616: Inactivo.
 Acelerómetro 617: Inactivo.
 HumedadSuelo 618: Inactivo.
 Cámara La_Bermejala.

Comparación Reciente-Antecedente
 Pluviómetro La Bermejala - Medellín




Última foto



24 horas antes

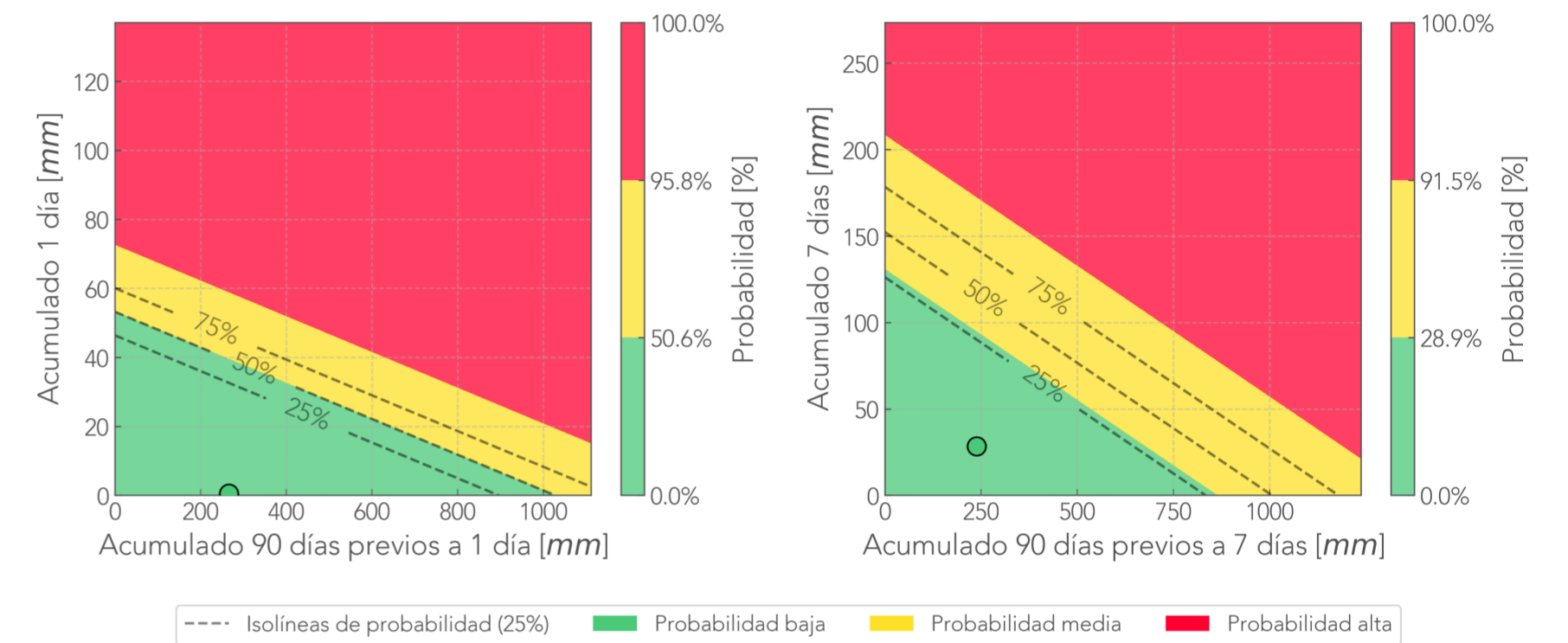


7 días antes




Deslizamiento: Autopista Norte Vivero
Pluviómetro 32.
Cámara Autopista Norte_Vivero.


Comparación Reciente-Antecedente
Pluviómetro Autopista Norte Vivero - Copacabana



Última foto



24 horas antes

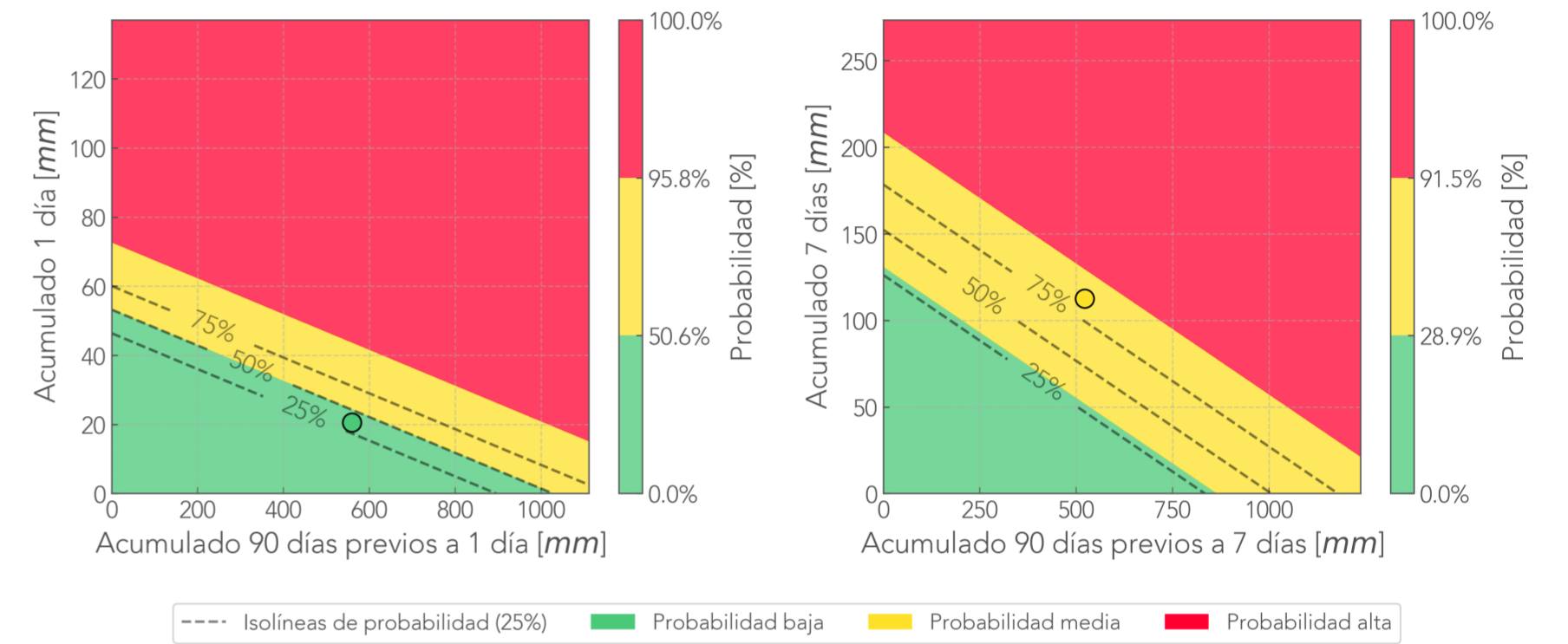


7 días antes



Deslizamiento: Las Playas
Pluviómetro 418.
Cámara Las_Playas.

Comparación Reciente-Antecedente
Pluviómetro Montanita - Medellín



Última foto



24 horas antes

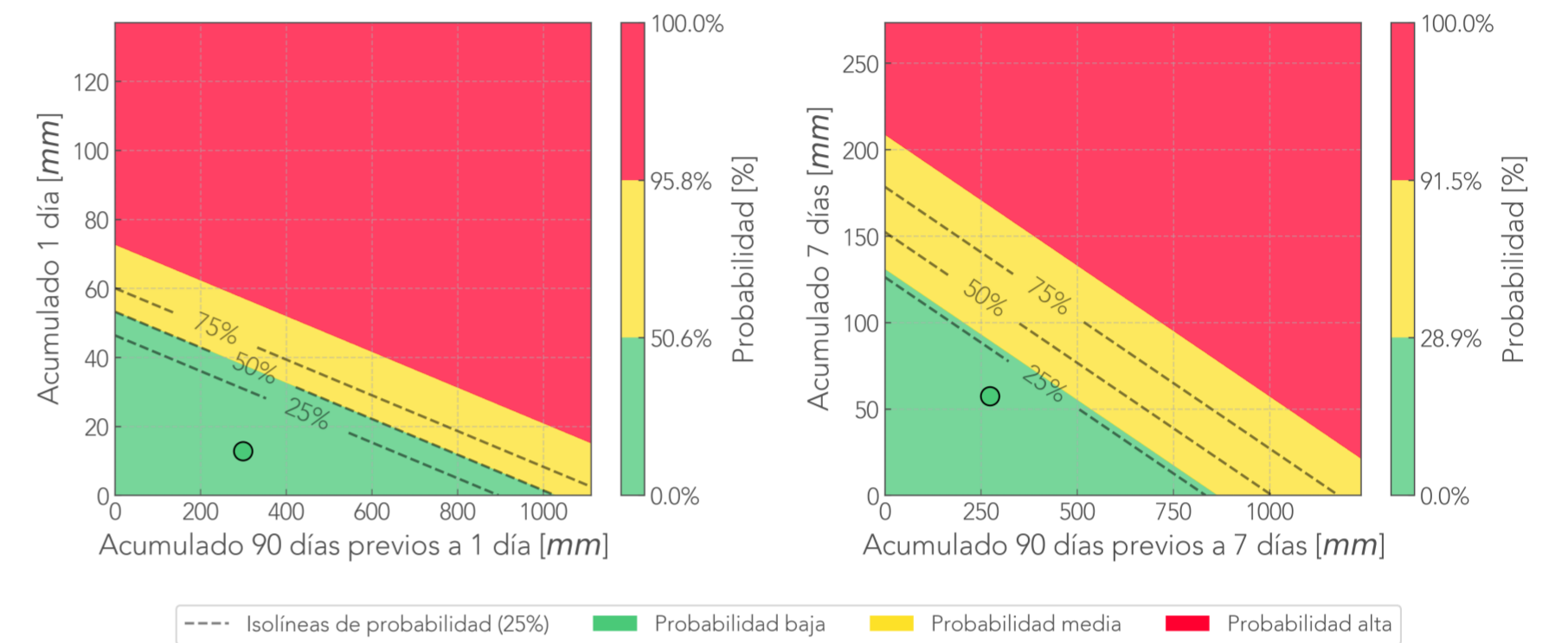


7 días antes



Deslizamiento: La Gabriela
Pluviómetro 70.
Cámara La_Gabriela. Última foto hace 508 días

Comparación Reciente-Antecedente
Pluviómetro La Gabriela - Bello



Última foto



24 horas antes



7 días antes





Informe de monitoreo: Villalia

Fecha de reporte:
7-abr-25

Deslizamiento: Villalia
Pluviómetro 2. Error en consulta. Último dato: 2024-11-05 09:35:00
Cámara Villalia.

Última foto



24 horas antes



7 días antes





Informe de monitoreo: La Fortuna Parte Alta

Fecha de reporte:
7-abr-25

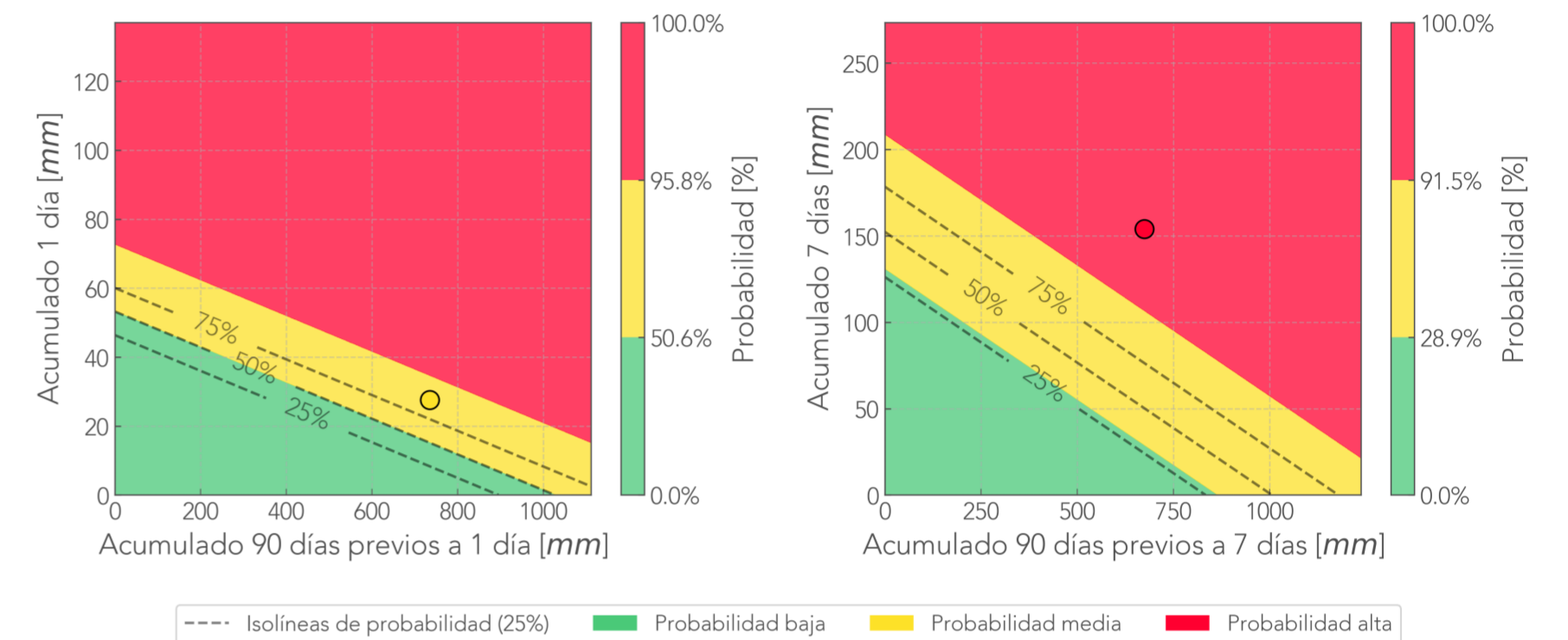
Deslizamiento: La Fortuna Parte Alta

Pluviómetro 730.

Humedad 725.

Tensiómetro 735. 1.0 días (1439 registros) consecutivos con valores en 0.

Comparación Reciente-Antecedente
Pluviómetro La Fortuna Parte Alta - Medellín





Informe de monitoreo: La Fortuna Parte Baja

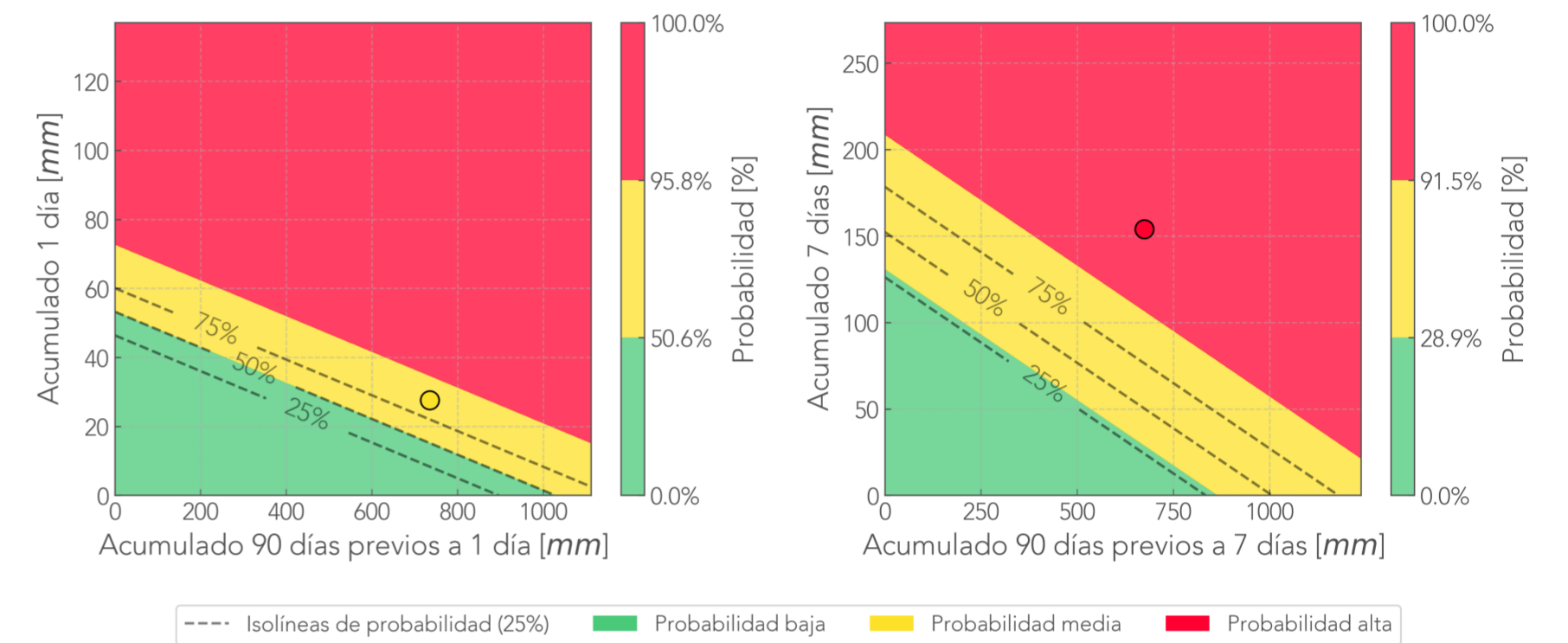
Fecha de reporte:
7-abr-25

Deslizamiento: La Fortuna Parte Baja
Pluviómetro 730.

Error en consulta. Datos transmitidos: 0%.

Tensiómetro 736. 1.0 días (1439 registros) consecutivos con valores en 0.

Comparación Reciente-Antecedente
Pluviómetro La Fortuna Parte Alta - Medellín





Informe de monitoreo: La Lomita Parte Alta

Fecha de reporte:
7-abr-25

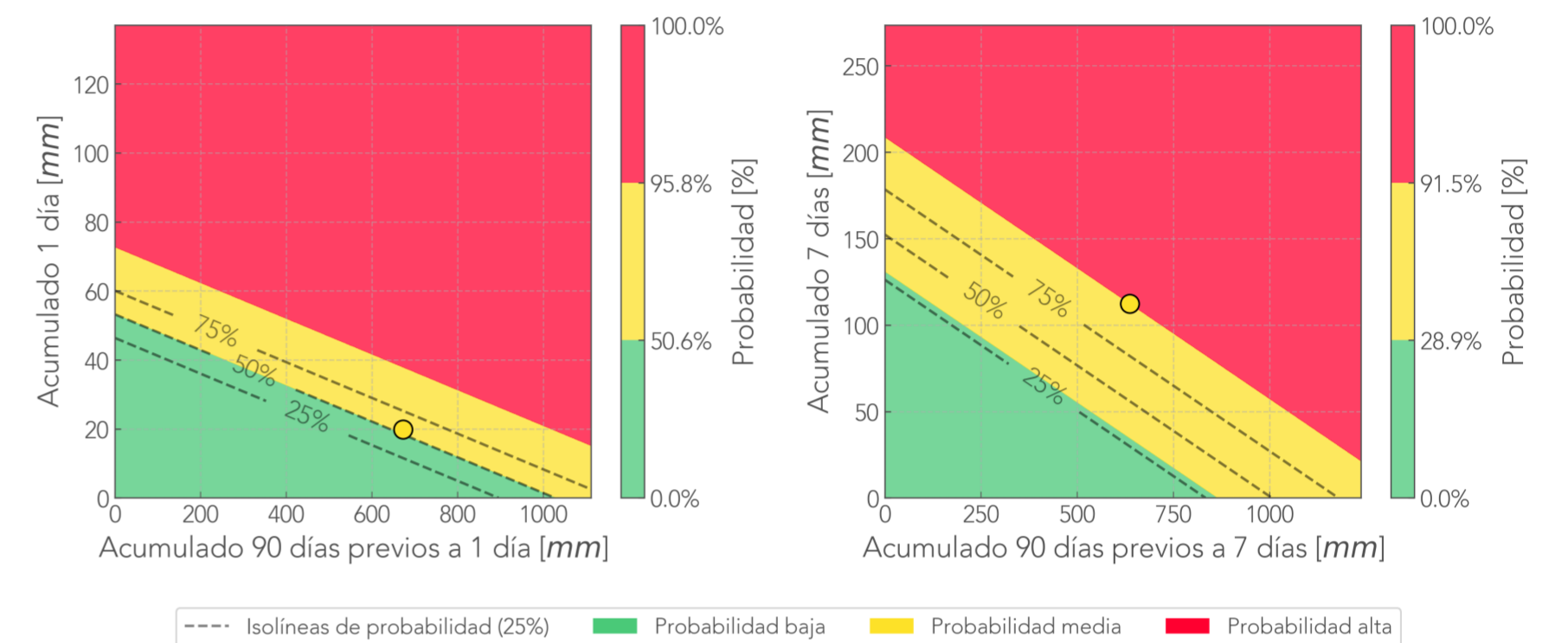
Deslizamiento: La Lomita Parte Alta

Pluviómetro 727.

Humedad 731.

Tensiómetro 733. 1.0 días (1439 registros) consecutivos con valores en 0.

Comparación Reciente-Antecedente
Pluviómetro La Lomita Parte Alta - Medellín





Informe de monitoreo: La Lomita Parte Baja

Fecha de reporte:
7-abr-25

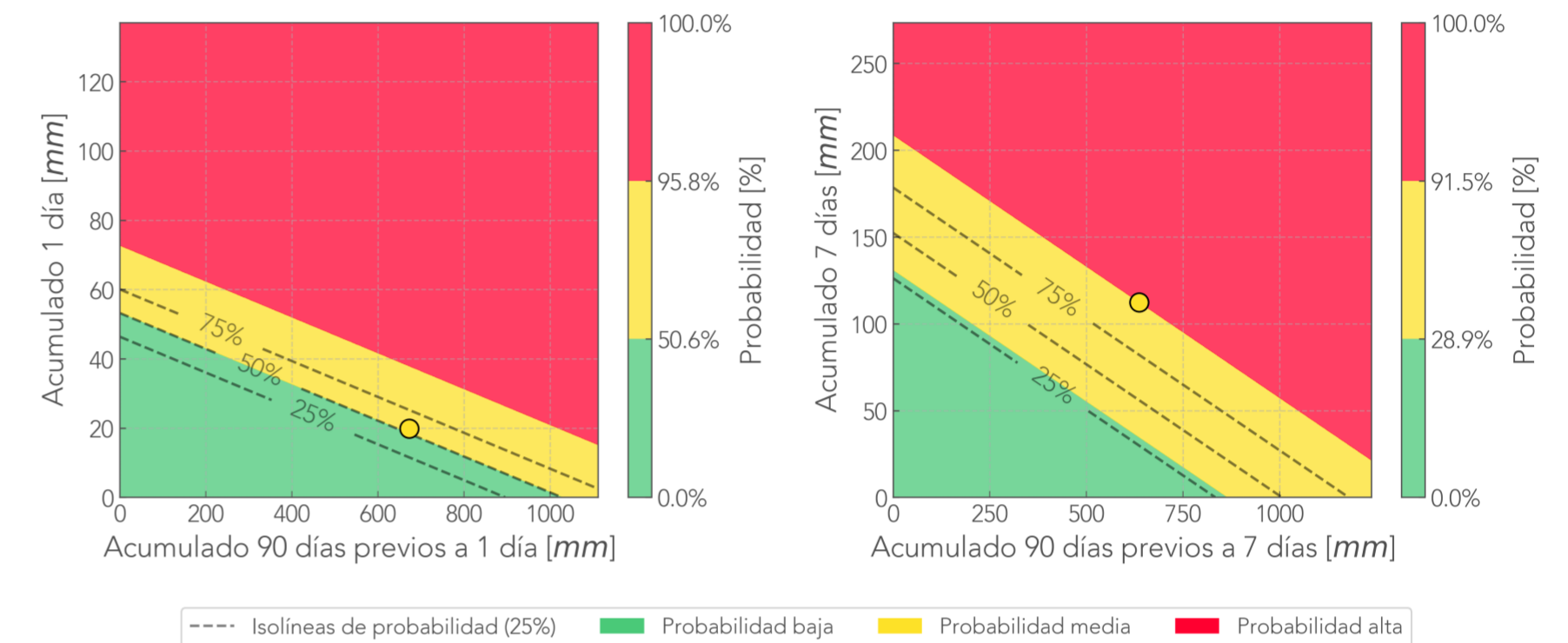
Deslizamiento: La Lomita Parte Baja

Pluviómetro 727.

Humedad 732.

Tensiómetro 734. 1.0 días (1439 registros) consecutivos con valores en 0.

Comparación Reciente-Antecedente
Pluviómetro La Lomita Parte Alta - Medellín





Informe de monitoreo: *Parqueadero Barichara*

Fecha de reporte:
7-abr-25

Deslizamiento: Parqueadero Barichara

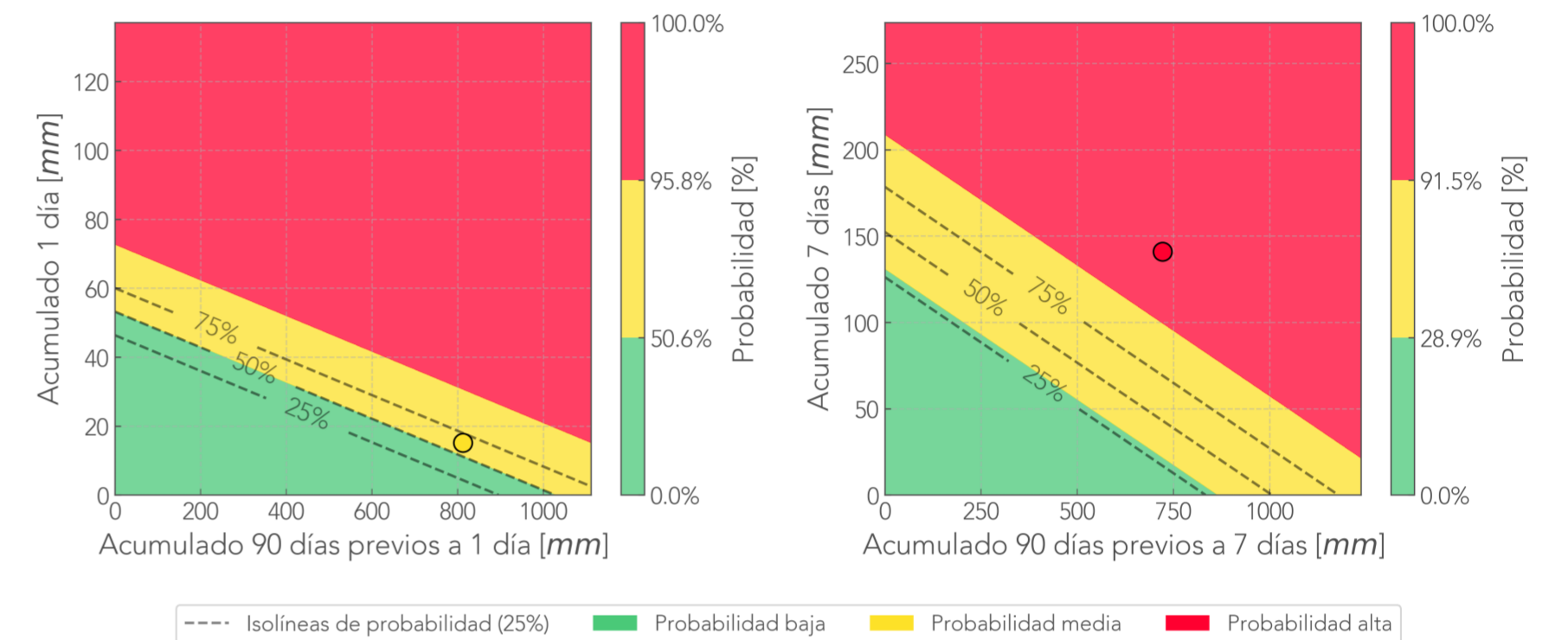
Pluviómetro 744.

Acelerómetro 749.

Humedad 747.

Tensiómetro 748. 1.0 días (1439 registros) consecutivos con valores en 0.

Comparación Reciente-Antecedente
Pluviómetro Parqueadero Barichara - Medellín



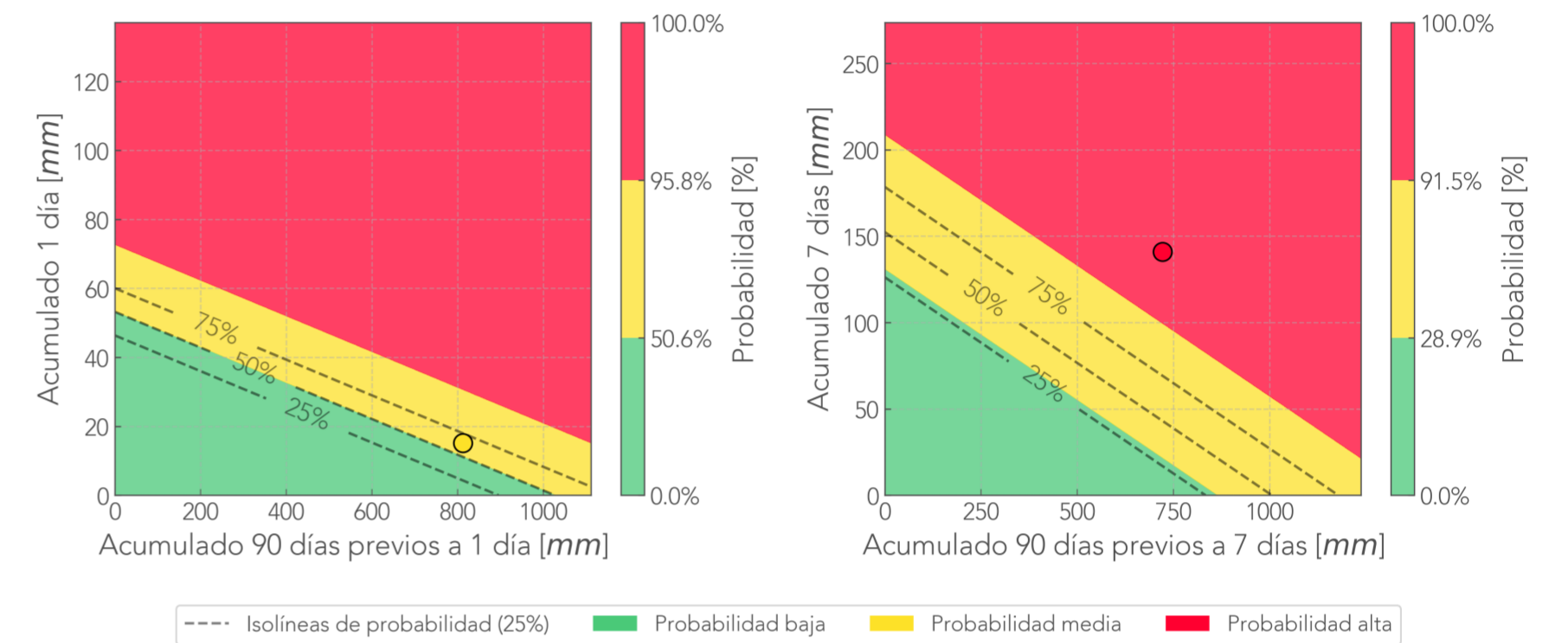


Informe de monitoreo: Finca el Tigre

Fecha de reporte:
7-abr-25

Deslizamiento: Finca el Tigre
Pluviómetro 744.
Humedad 745.
Tensiómetro 746.

Comparación Reciente-Antecedente
Pluviómetro Parqueadero Barichara - Medellín





Informe de monitoreo: Tierra Alta

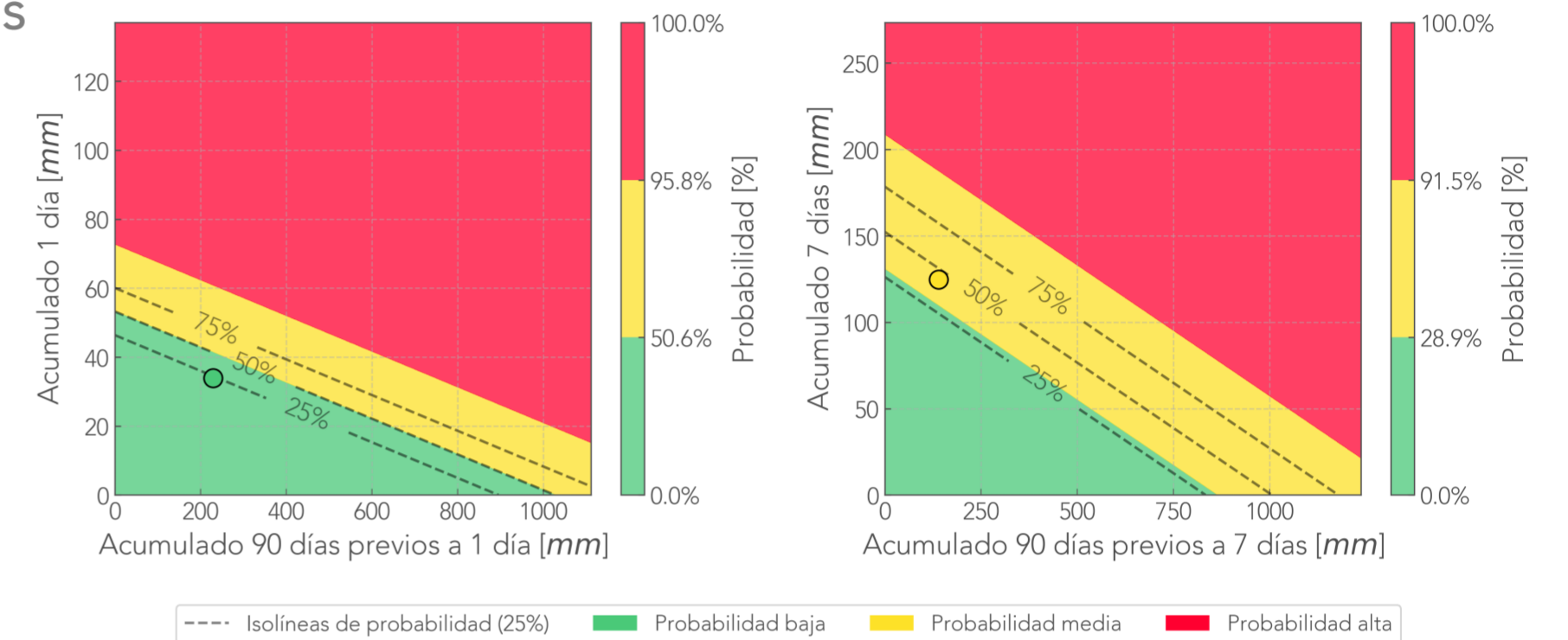
Fecha de reporte:
7-abr-25

Deslizamiento: Tierra Alta

Pluviómetro 780. Baja transmisión (28.0%)

Tensiómetro 786. 0.0 días (1 registros) consecutivos con valores en 0. Baja trans

Comparación Reciente-Antecedente
Pluviómetro Tierra Alta - Medellín



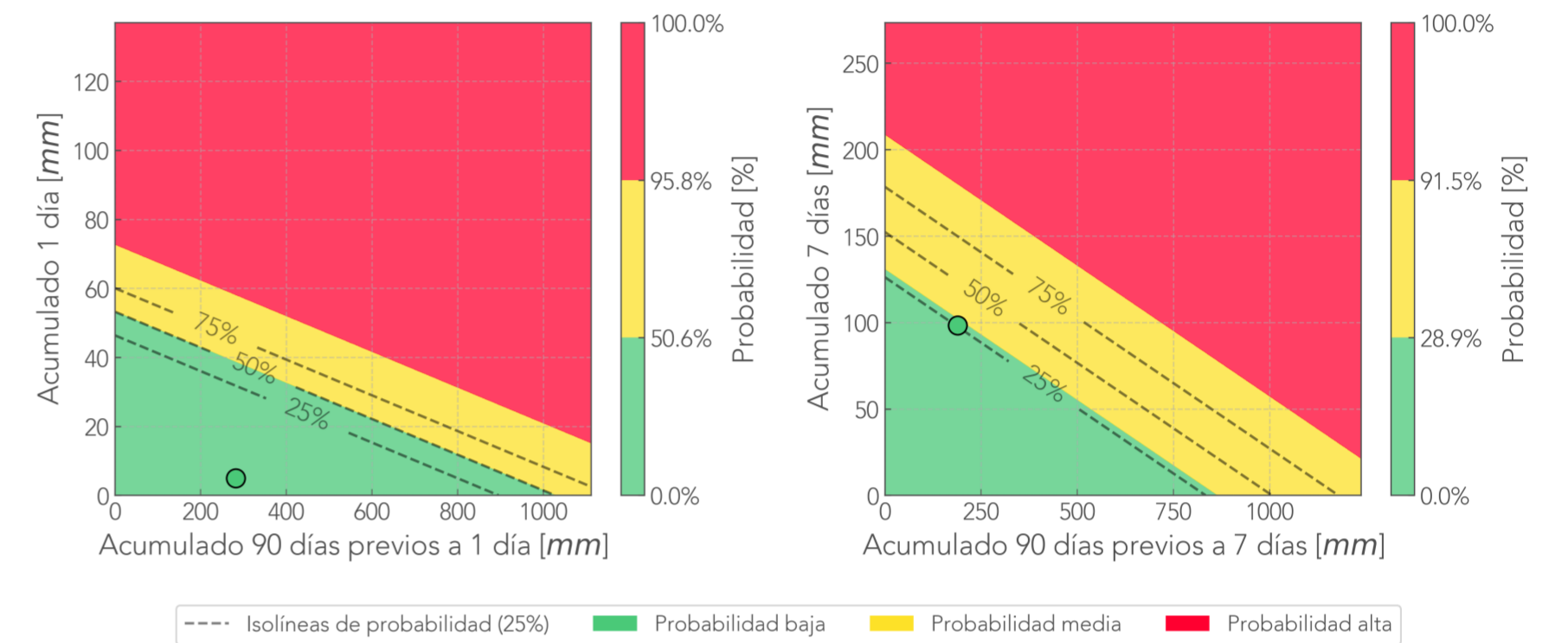


Informe de monitoreo: Montana

Fecha de reporte:
7-abr-25

Deslizamiento: Montana
Pluviómetro 781. Baja transmisión (35.0%)
Tensiómetro 783.

Comparación Reciente-Antecedente
Pluviómetro Montana - Medellín





Informe de monitoreo: La Palmera

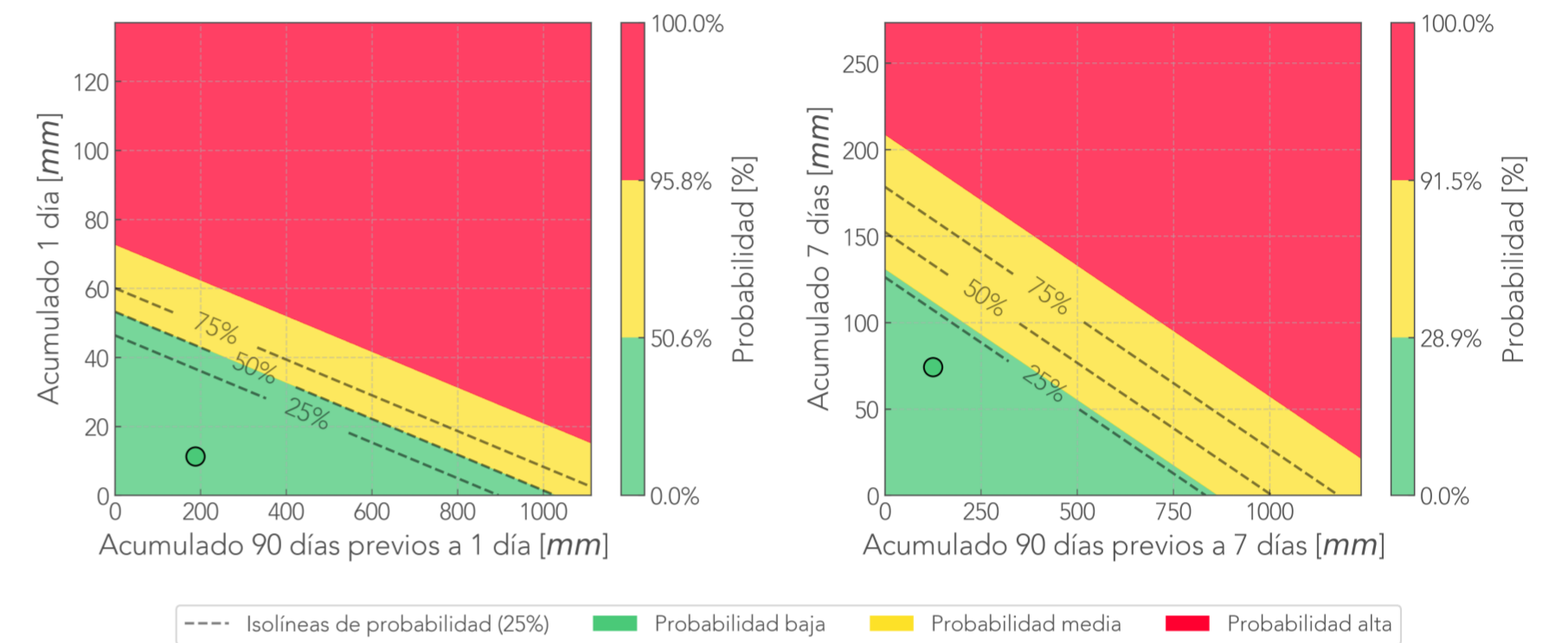
Fecha de reporte:
7-abr-25

Deslizamiento: La Palmera

Pluviómetro 787. Baja transmisión (27.0%)

Tensiómetro 790. 1.0 días (1438 registros) consecutivos con valores en 0.

Comparación Reciente-Antecedente
Pluviómetro La Palmera - Medellín



Deslizamiento: La Palma
 Pluviómetro 798. Baja transmisión (5.0%)
 Tensiómetro 800. Baja transmisión (0.0%).

Comparación Reciente-Antecedente
 Pluviómetro La Palma - Medellín

