



Este es un reporte de monitoreo de las 24h  
antecedentes de los sitios críticos.  
Fue generado automáticamente.

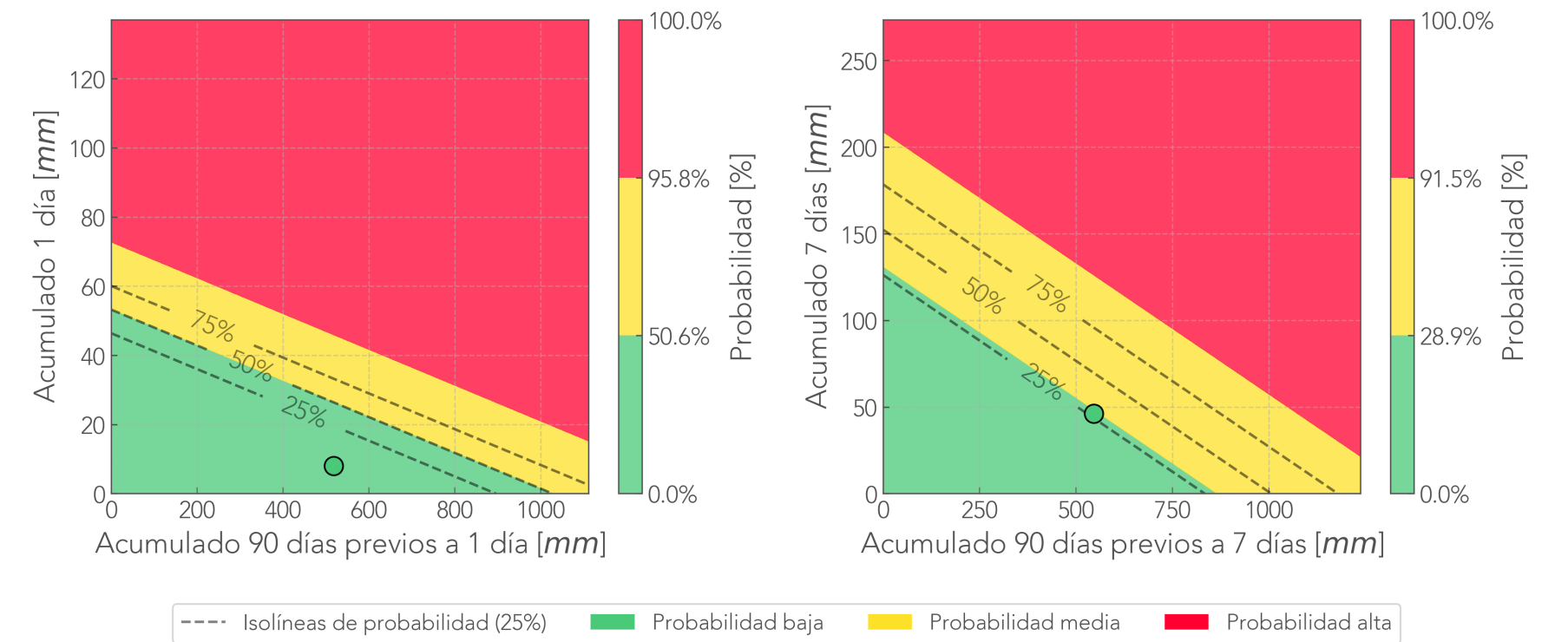
Geotecnia - SIATA





Deslizamiento: Montanita  
 Pluviómetro 418.  
 Extensómetro 453: Inactivo.  
 Acelerómetro 454: Inactivo.  
 HumedadSuelo 455: Inactivo.  
 TDR {'TDRNumber': 100305, 'CableNumber': 1}: Inactivo.  
 TDR {'TDRNumber': 100305, 'CableNumber': 2}: Inactivo.  
 Cámara Montanita.

Comparación Reciente-Antecedente  
 Pluviómetro Montanita - Medellín



Última foto



24 horas antes



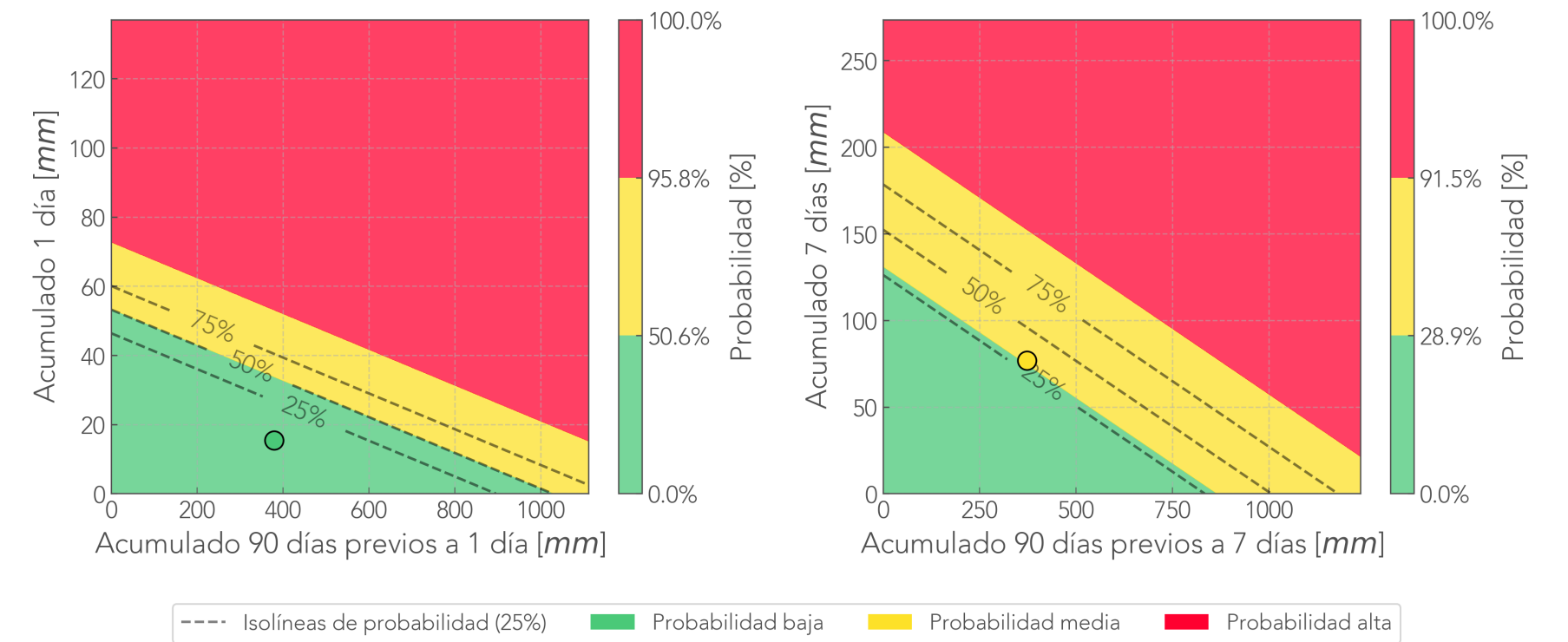
7 días antes






Deslizamiento: Palmitas  
Pluviómetro 320.  
Cámara Palmitas.

Comparación Reciente-Antecedente  
Pluviómetro Palmitas - Medellín



Última foto



24 horas antes



7 días antes







# Informe de monitoreo: Pajarito

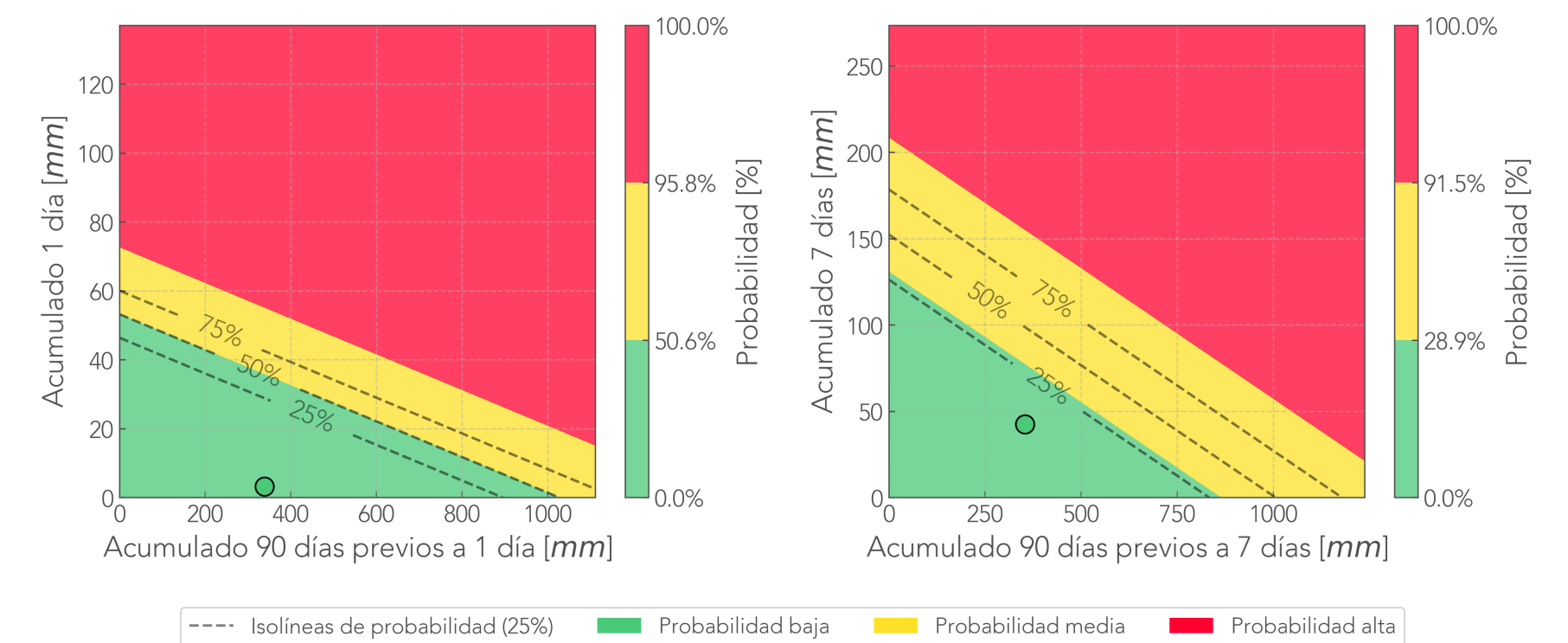
Fecha de reporte:  
31-mar-25

Deslizamiento: Pajarito  
Pluviómetro 20.

TDR 100479 Cable 1. Error en consulta. Último dato: 2022-06-28 15:00:00

TDR 100479 Cable 2. Error en consulta. Último dato: 2022-06-28 15:01:00

Comparación Reciente-Antecedente  
Pluviómetro Pajarito - Medellín





Deslizamiento: Pueblo Viejo  
Pluviómetro 420.

Extensómetro 556: Inactivo.

Acelerómetro 557: Inactivo.

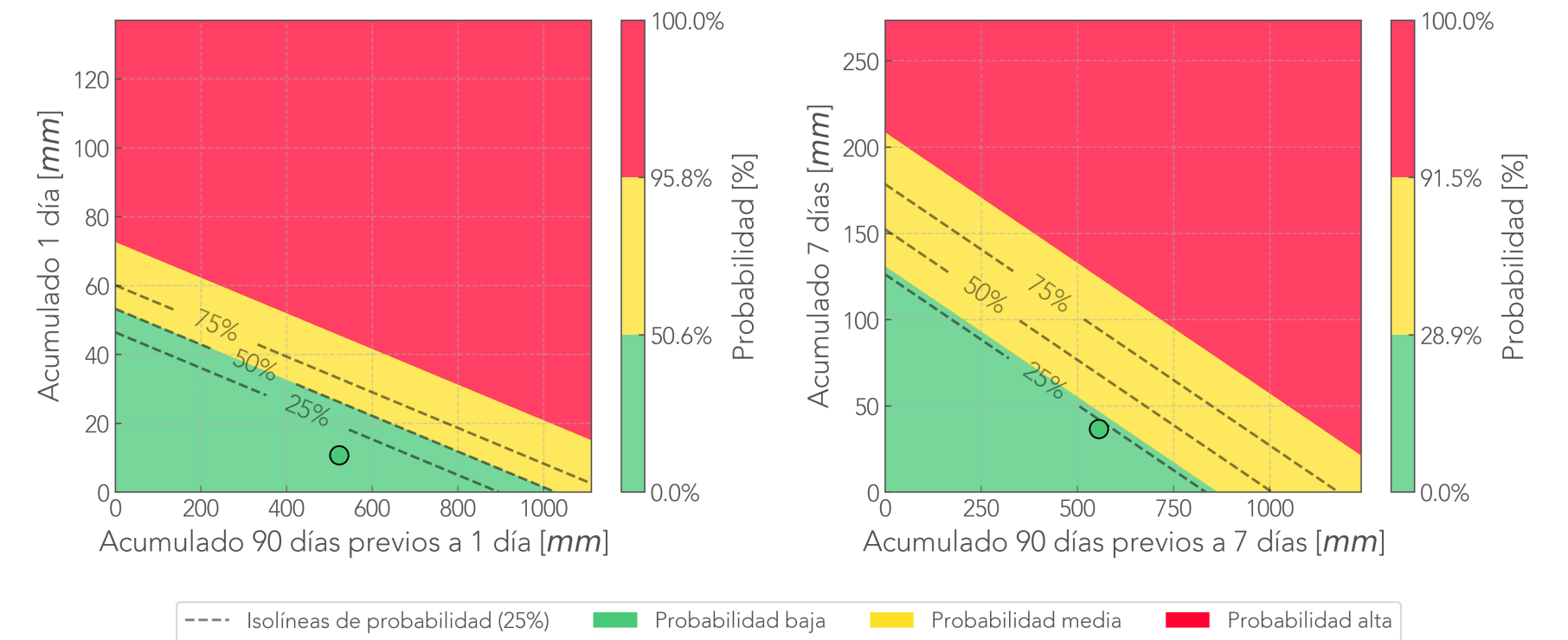
Humedad Suelo 555: Inactivo.

TDR {'TDRNumber': 100313, 'CableNumber': 1}: Inactivo.

TDR {'TDRNumber': 100313, 'CableNumber': 2}: Inactivo.

Cámara Pueblo\_Viejo.

Comparación Reciente-Antecedente  
Pluviómetro Pueblo Viejo - La Estrella




## Última foto



## 24 horas antes



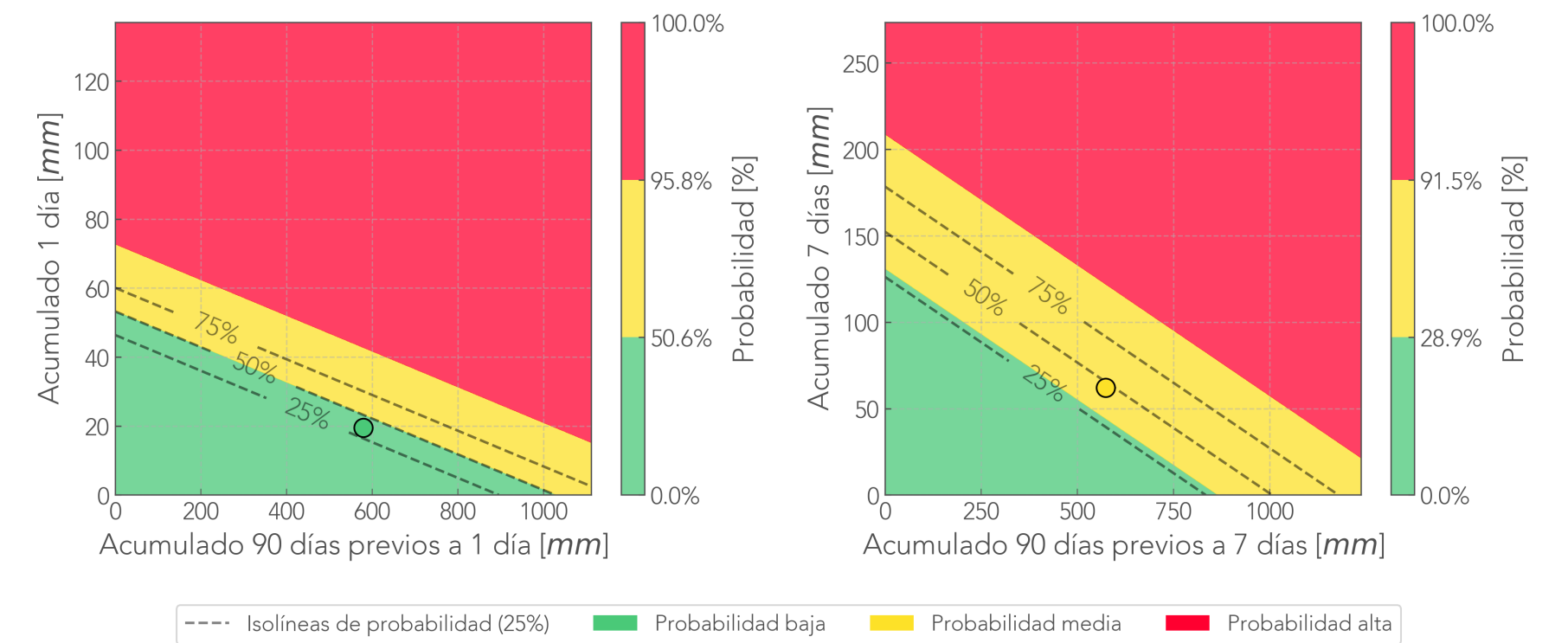
## 7 días antes





Deslizamiento: Andalucía  
Pluviómetro 432.  
Cámara Andalucía.

Comparación Reciente-Antecedente  
Pluviómetro Andalucía - Caldas



Última foto



24 horas antes



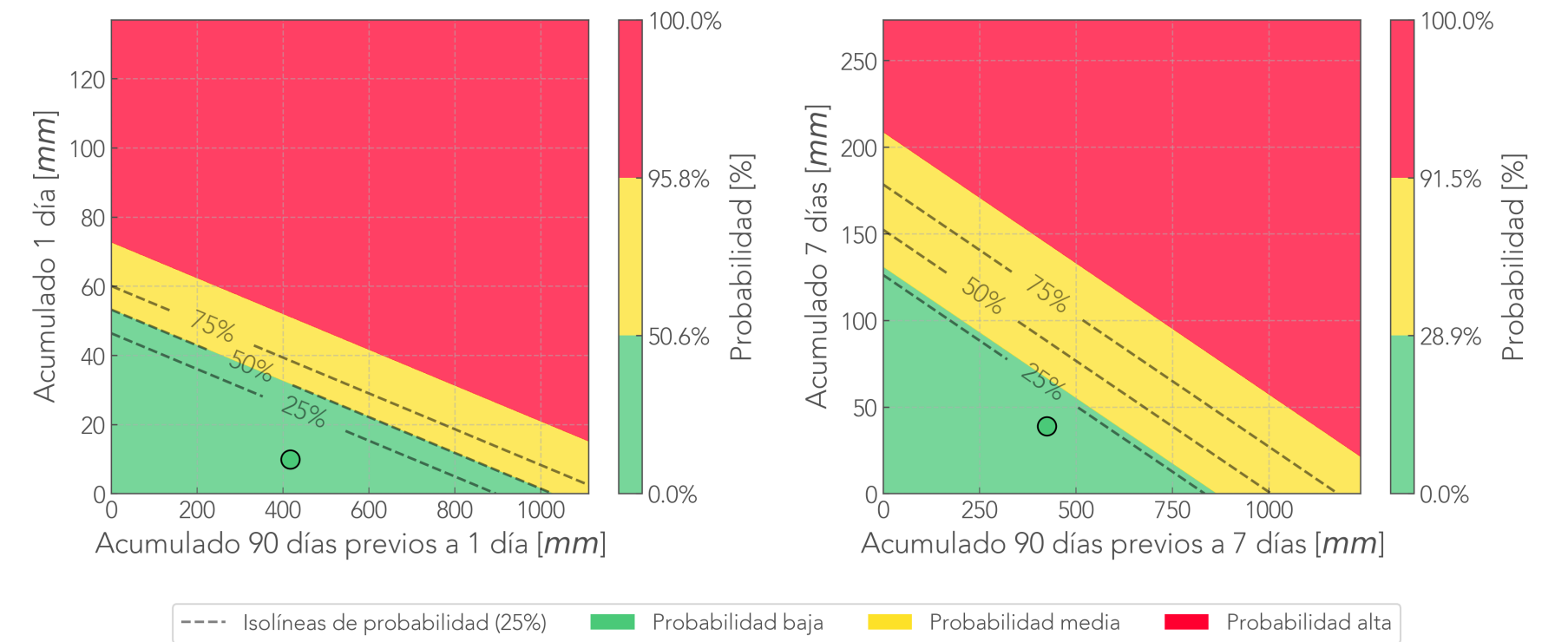
7 días antes





Deslizamiento: Salinas  
Pluviómetro 383.  
Extensómetro 384: Inactivo.  
Acelerómetro 381: Inactivo.  
Cámara Salinas.

Comparación Reciente-Antecedente  
Pluviómetro Salinas - Caldas



Última foto



24 horas antes



7 días antes





Deslizamiento: Ancon Norte  
Pluviómetro 373.

Extensómetro 372: Inactivo.

Extensómetro 385: Inactivo.

Acelerómetro 379. Horas alerta: 1 - Horas críticas: 0 en TR\_B1

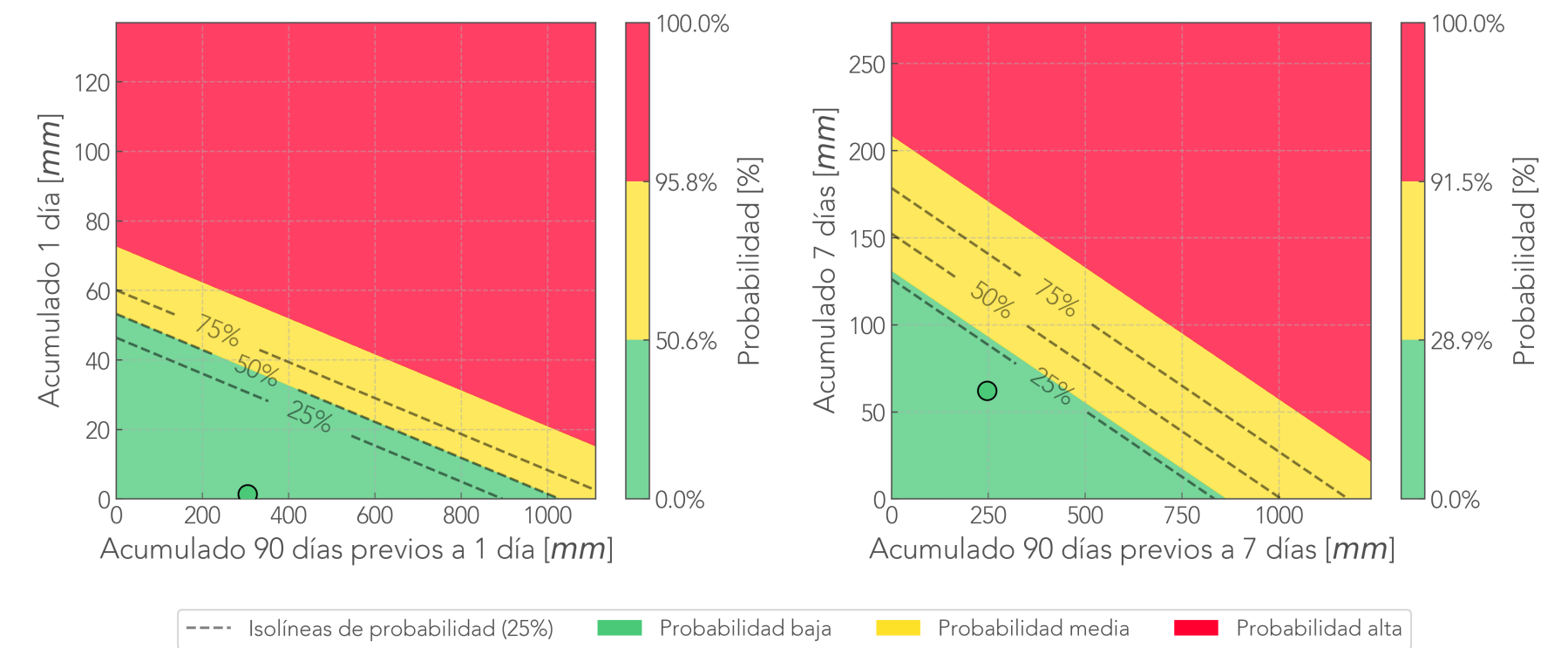
Acelerómetro 374: Inactivo.

HumedadSuelo 436: Inactivo.

TDR 100269 Cable 1. Error en consulta. Último dato: 2019-08-27 00:10:00

TDR 100269 Cable 2. Error en consulta. Último dato: 2019-09-05 15:00:00

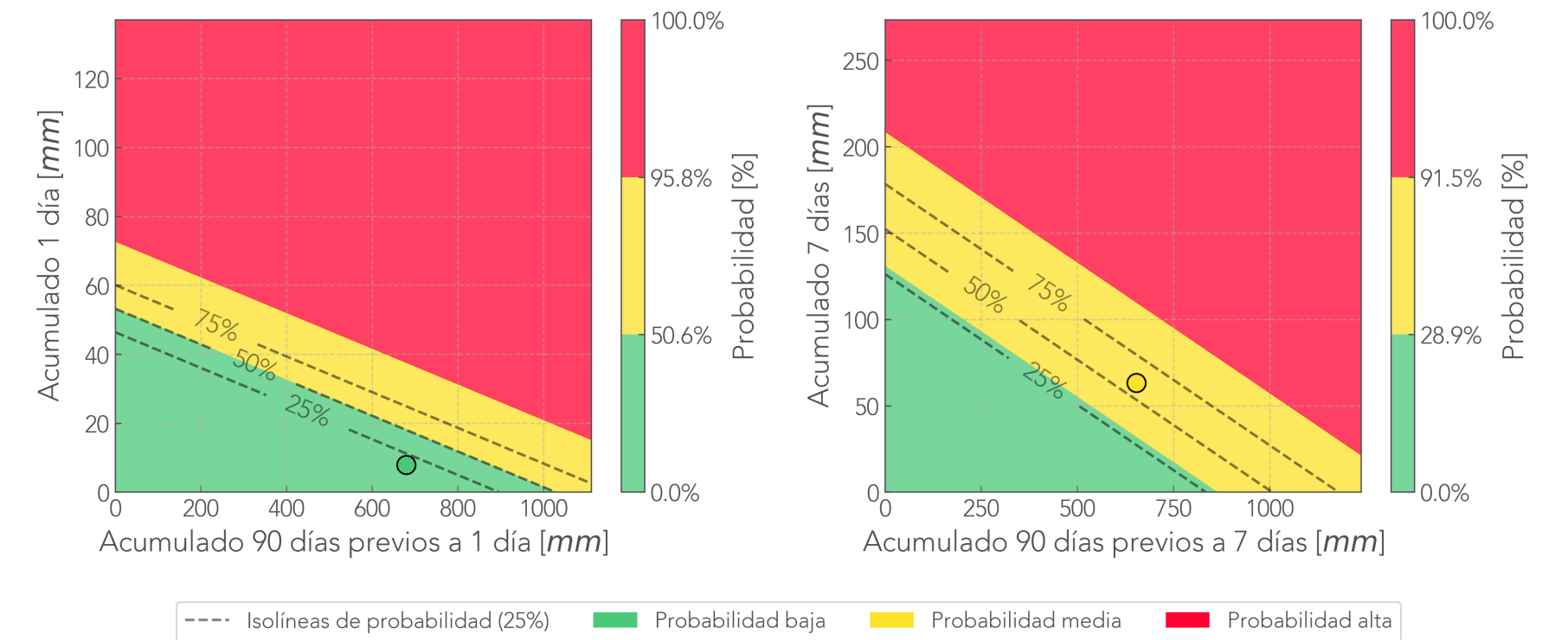
Comparación Reciente-Antecedente  
Pluviómetro Ancon Norte - Copacabana






Deslizamiento: El Canalon  
Pluviómetro 193.  
Cámara El\_Canalon.

Comparación Reciente-Antecedente  
Pluviómetro El Canalon - Sabaneta



## Última foto



## 24 horas antes



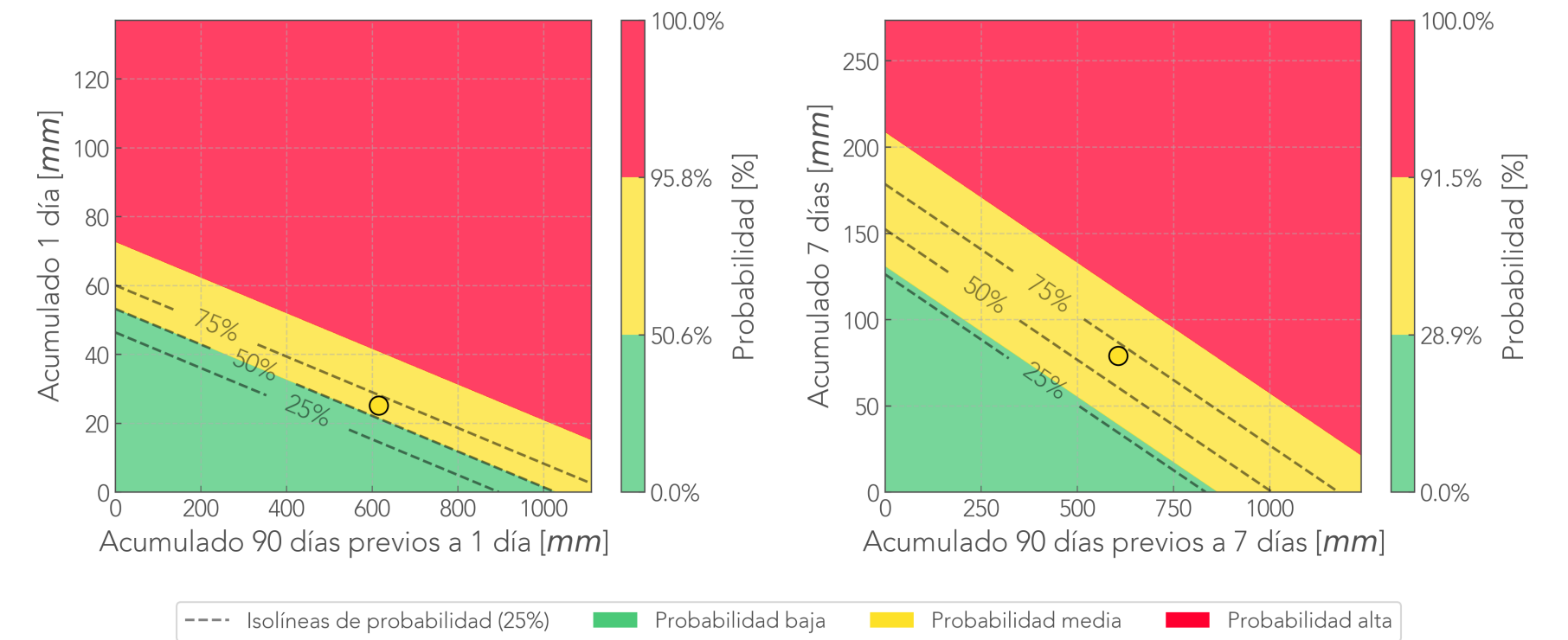
## 7 días antes





Deslizamiento: La Raya  
Pluviómetro 261.  
Cámara La\_Raya.

Comparación Reciente-Antecedente  
Pluviómetro La Raya - La Estrella



## Última foto



## 24 horas antes



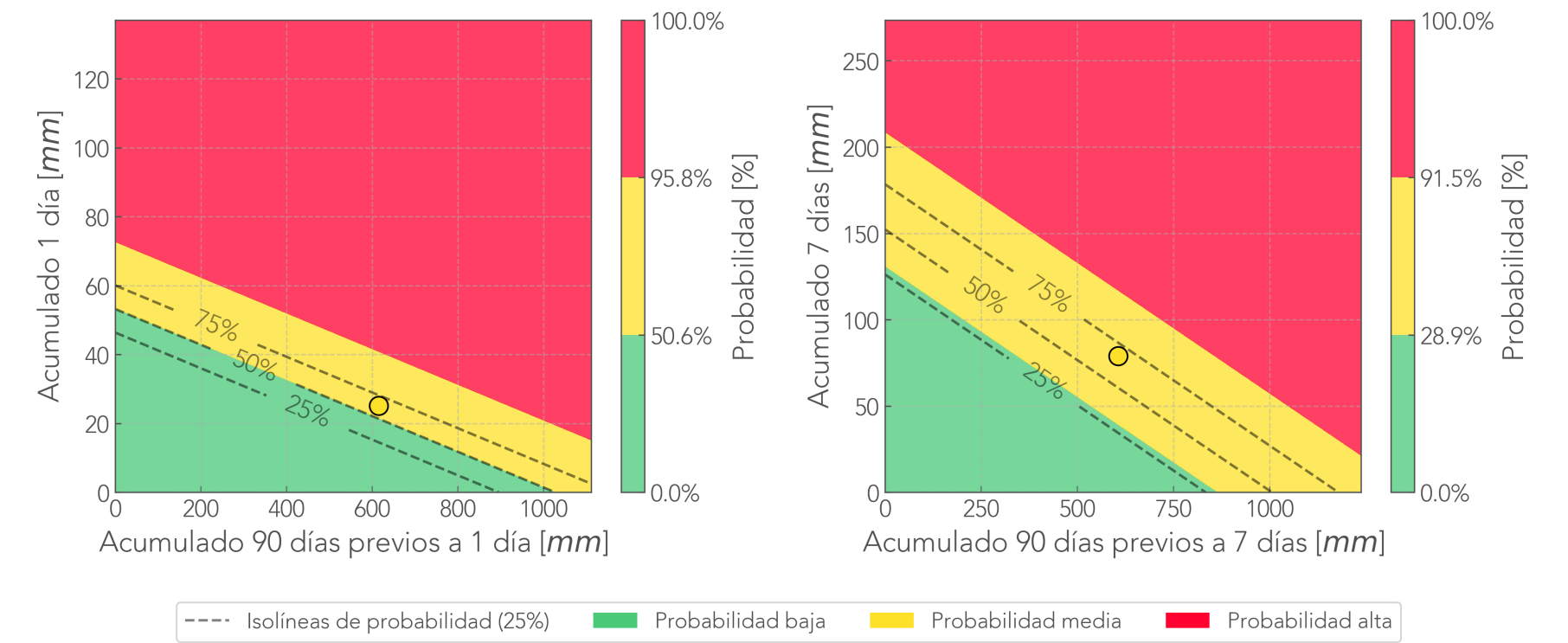
## 7 días antes





Deslizamiento: La Raya 2  
Pluviómetro 261.  
Cámara La\_Raya\_2.

Comparación Reciente-Antecedente  
Pluviómetro La Raya - La Estrella



Última foto



24 horas antes



7 días antes



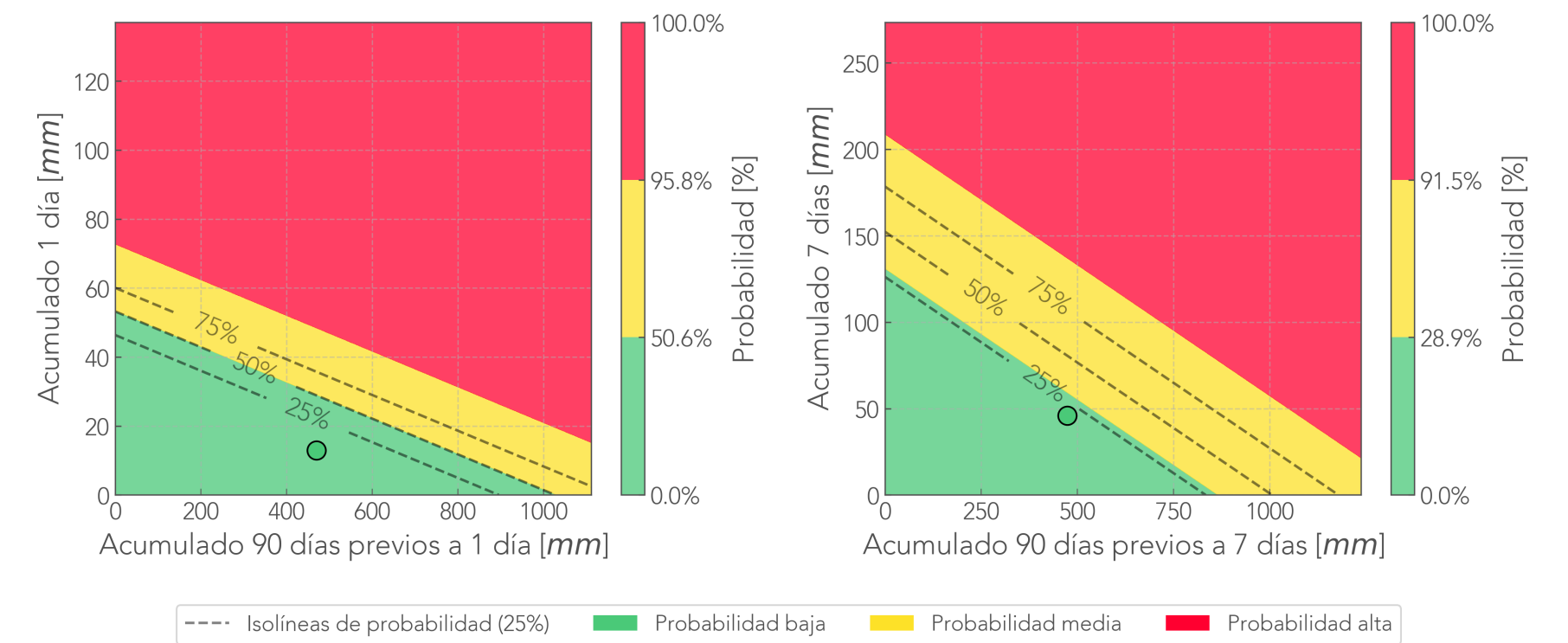


Deslizamiento: La Valeria  
Pluviómetro 515.

TDR 100686 Cable 1. Error en consulta. Último dato: 2022-07-28 13:30:00

Cámara La\_Valeria.

Comparación Reciente-Antecedente  
Pluviómetro La Valeria - Caldas



## Última foto



## 24 horas antes



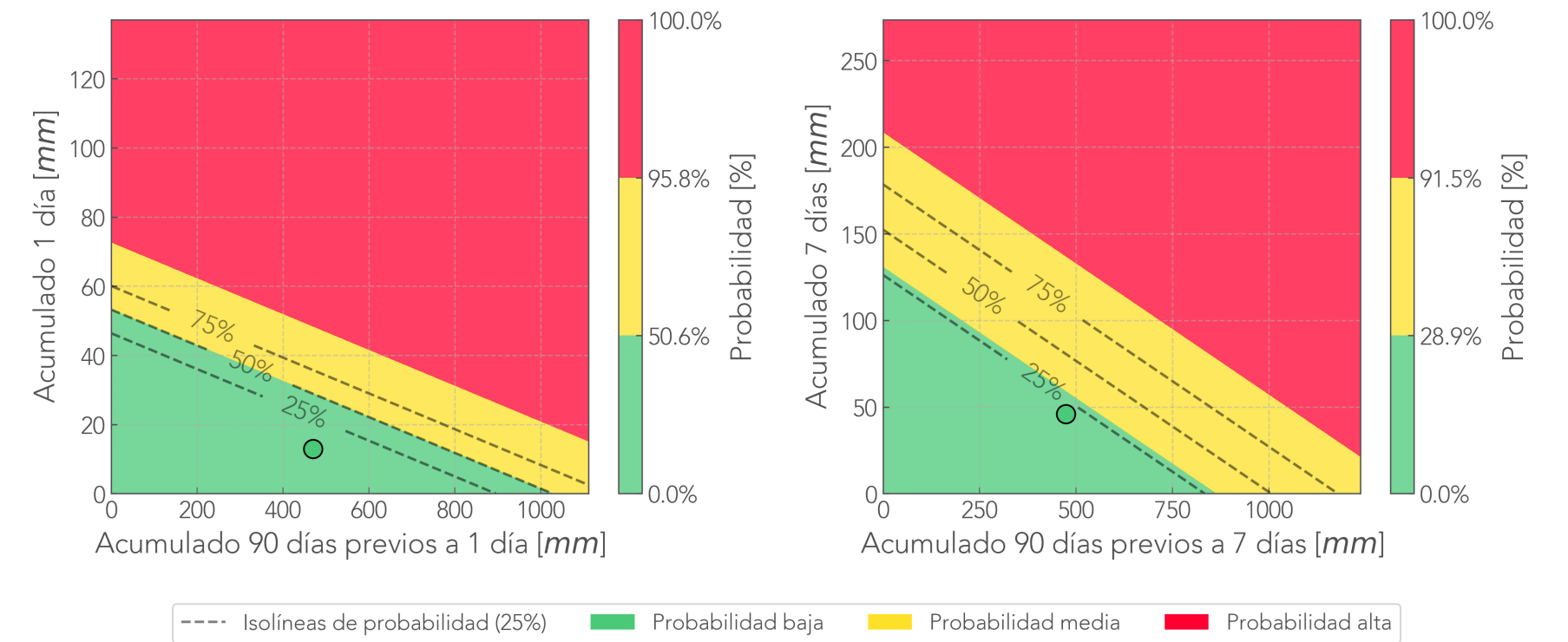
## 7 días antes





Deslizamiento: La Valeria 2  
Pluviómetro 515.  
Cámara La\_Valeria\_2.

Comparación Reciente-Antecedente  
Pluviómetro La Valeria - Caldas



Última foto



24 horas antes



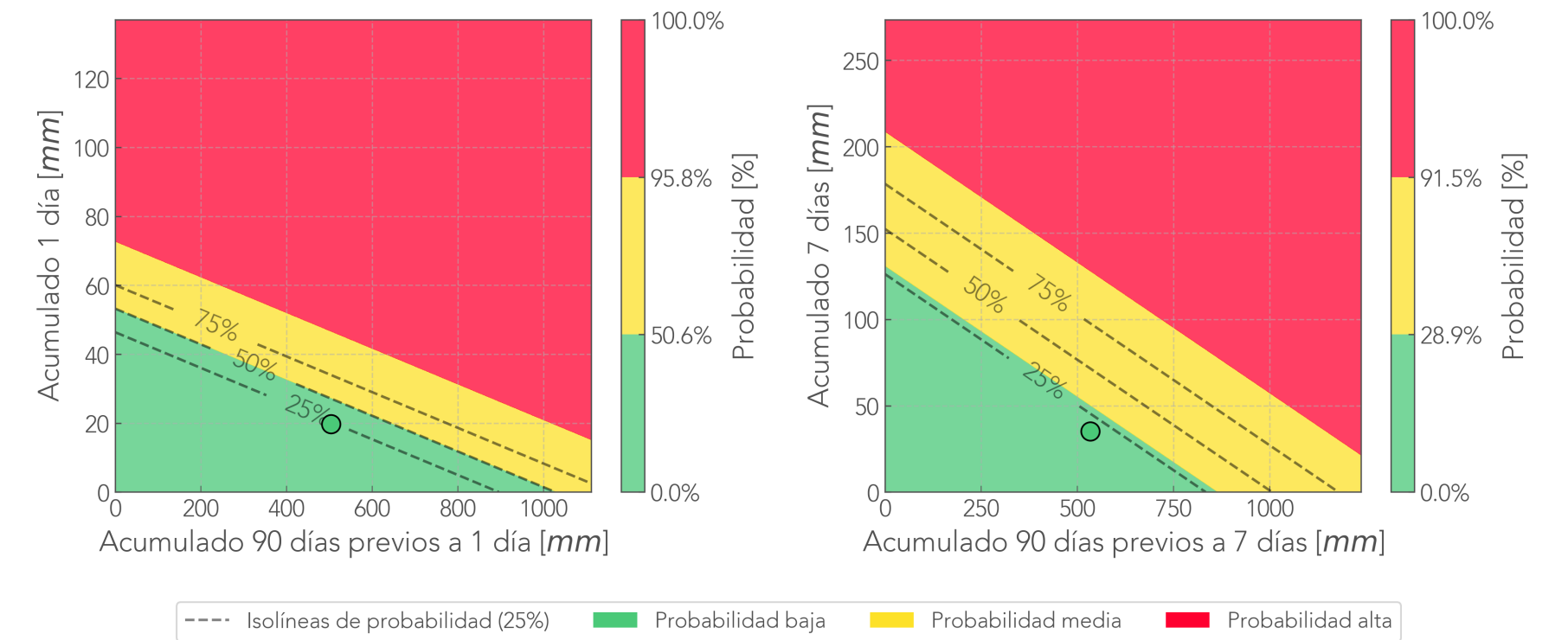
7 días antes






Deslizamiento: Tierra Amarilla  
Pluviómetro 519.  
Cámara Tierra\_Amarilla.


Comparación Reciente-Antecedente  
Pluviómetro Tierra Amarilla - La Estrella



Última foto



24 horas antes



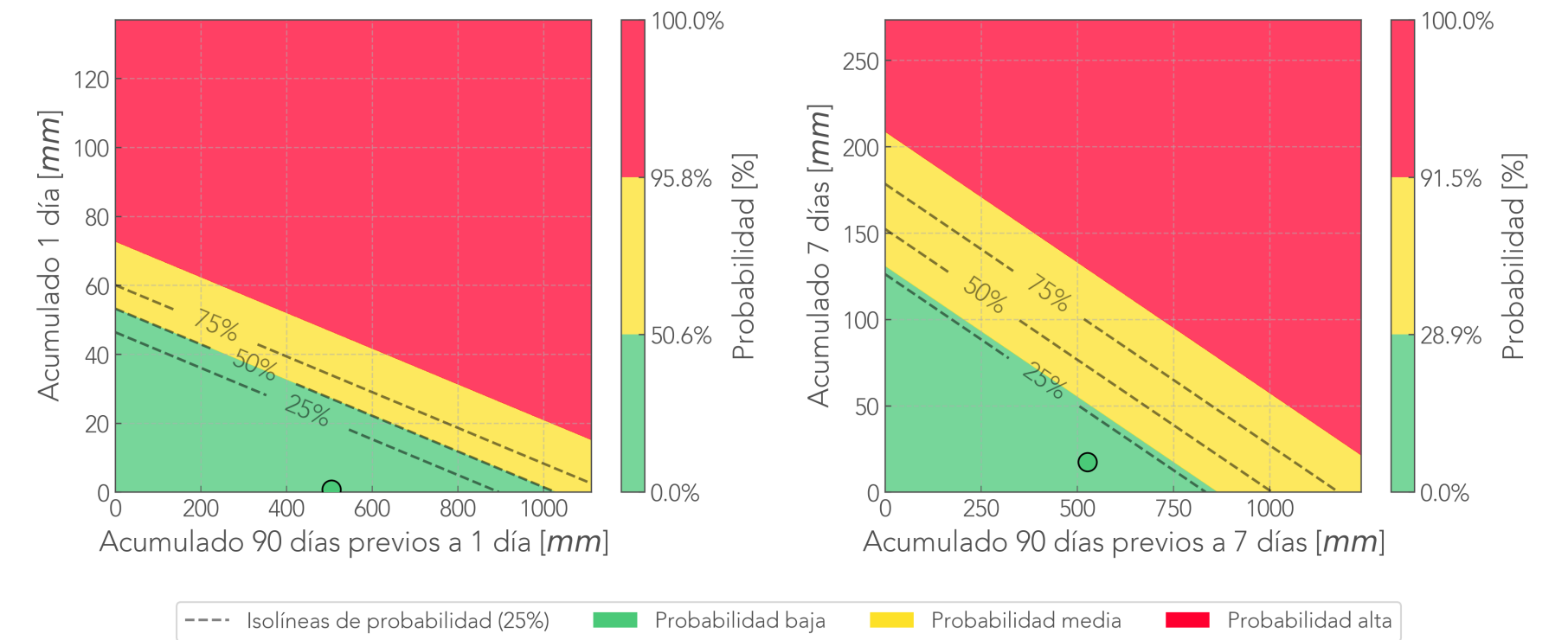
7 días antes





Deslizamiento: U.R Atavanza  
 Pluviómetro 22.  
 Extensómetro 521: Inactivo.  
 Acelerómetro 522: Inactivo.  
 HumedadSuelo 570: Inactivo.  
 Cámara U.R\_Atavanza.  
 Cámara U.R\_Atavanza.

Comparación Reciente-Antecedente  
 Pluviómetro U.R Atavanza - Medellín




Última foto



24 horas antes



7 días antes







# Informe de monitoreo: Olaya Herrera

Fecha de reporte:  
31-mar-25

Deslizamiento: Olaya Herrera

Pluviómetro 456.

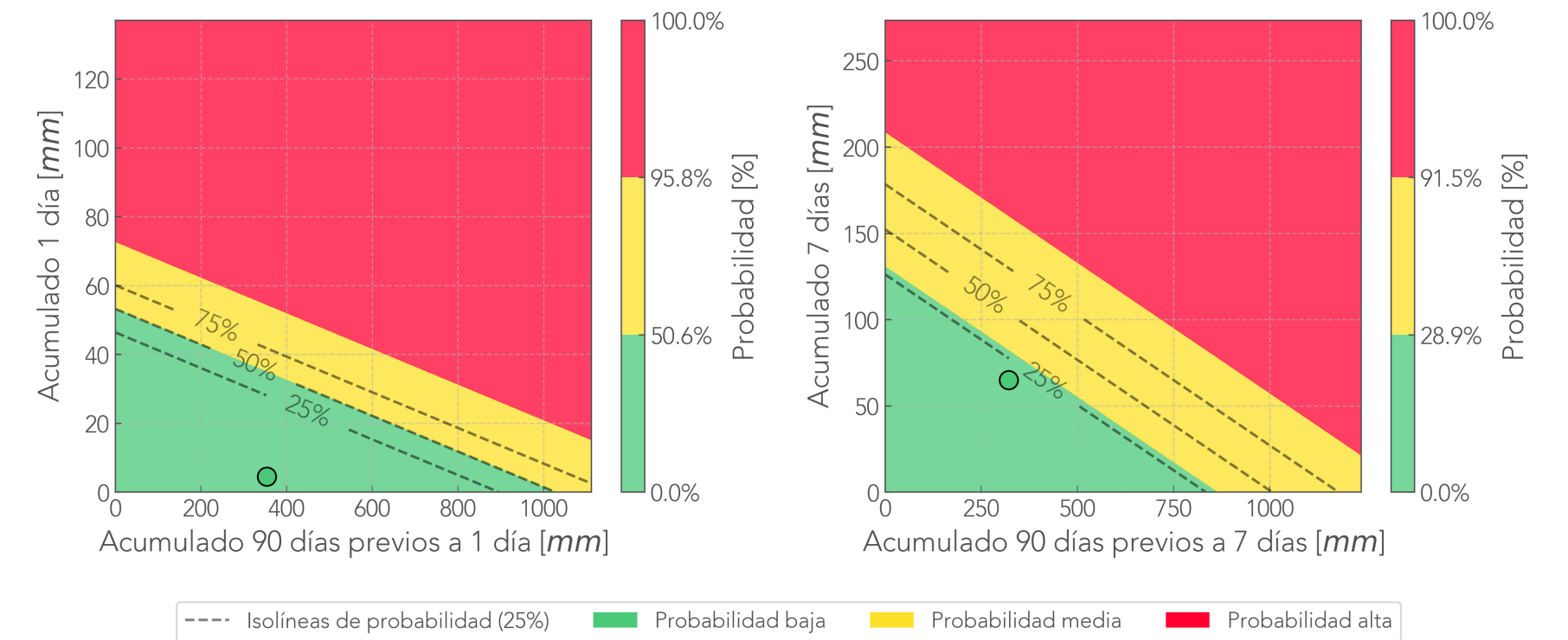
Acelerómetro 563. Baja transmisión (77.0%)

Acelerómetro 564.

Acelerómetro 525: Inactivo.

Acelerómetro 526: Inactivo.

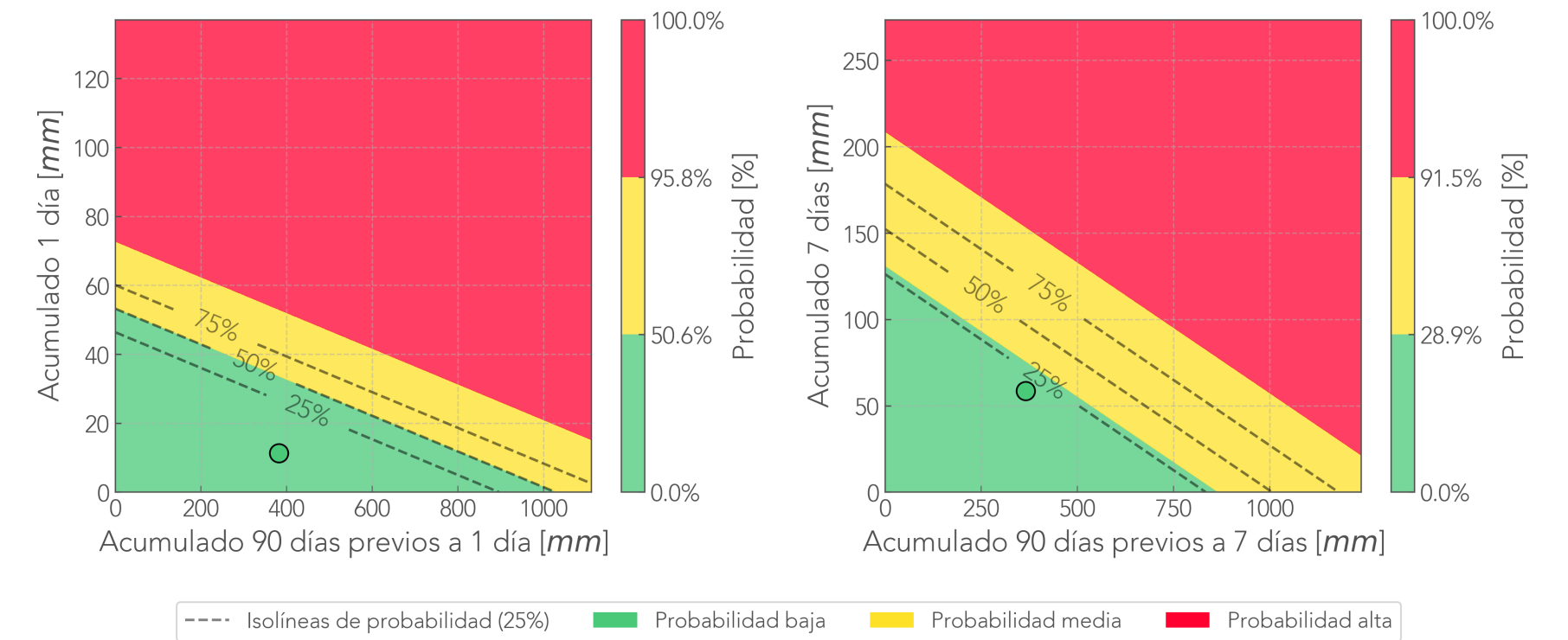
Comparación Reciente-Antecedente  
Pluviómetro Olaya Herrera - Medellín





Deslizamiento: Villatina  
Pluviómetro 551.  
Cámara Villatina.

Comparación Reciente-Antecedente  
Pluviómetro Villatina - Medellín




Última foto



24 horas antes



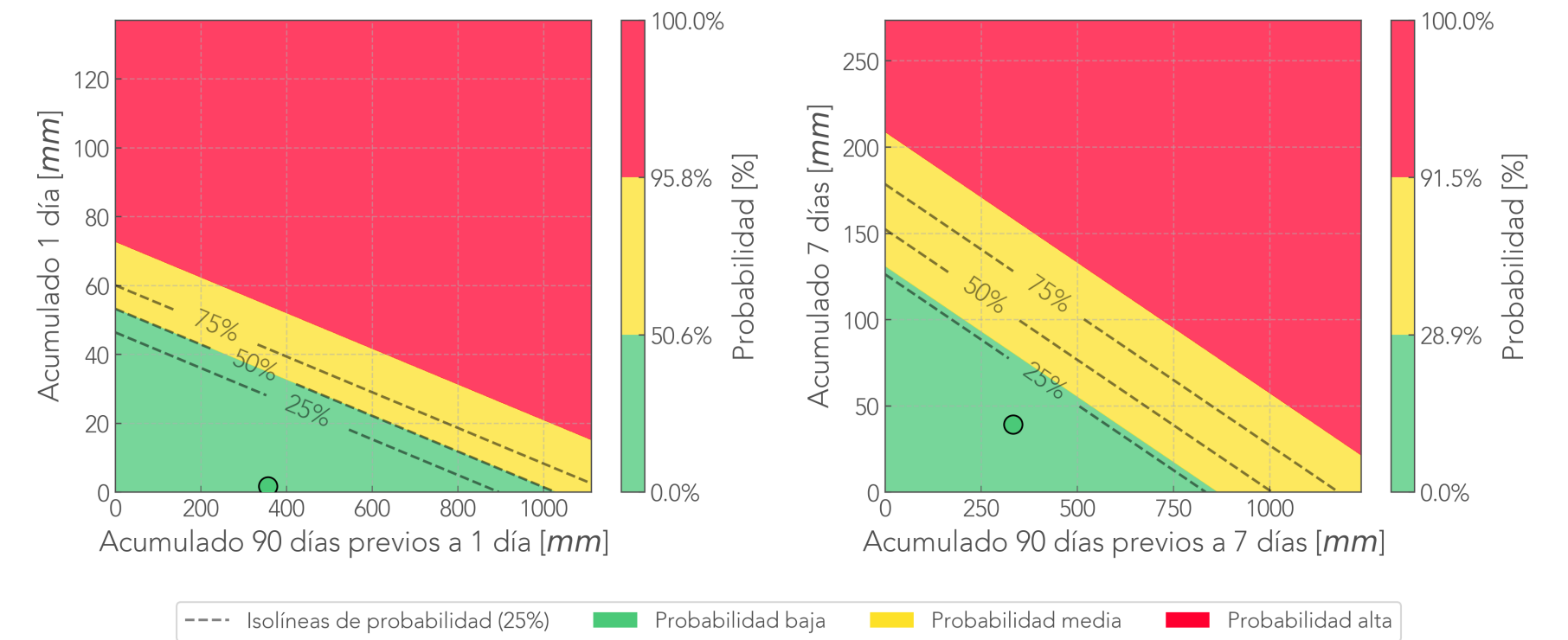
7 días antes





Deslizamiento: La Bermejala  
 Pluviómetro 558.  
 Extensómetro 616: Inactivo.  
 Acelerómetro 617: Inactivo.  
 HumedadSuelo 618: Inactivo.  
 Cámara La\_Bermejala.

Comparación Reciente-Antecedente  
 Pluviómetro La Bermejala - Medellín




## Última foto



## 24 horas antes



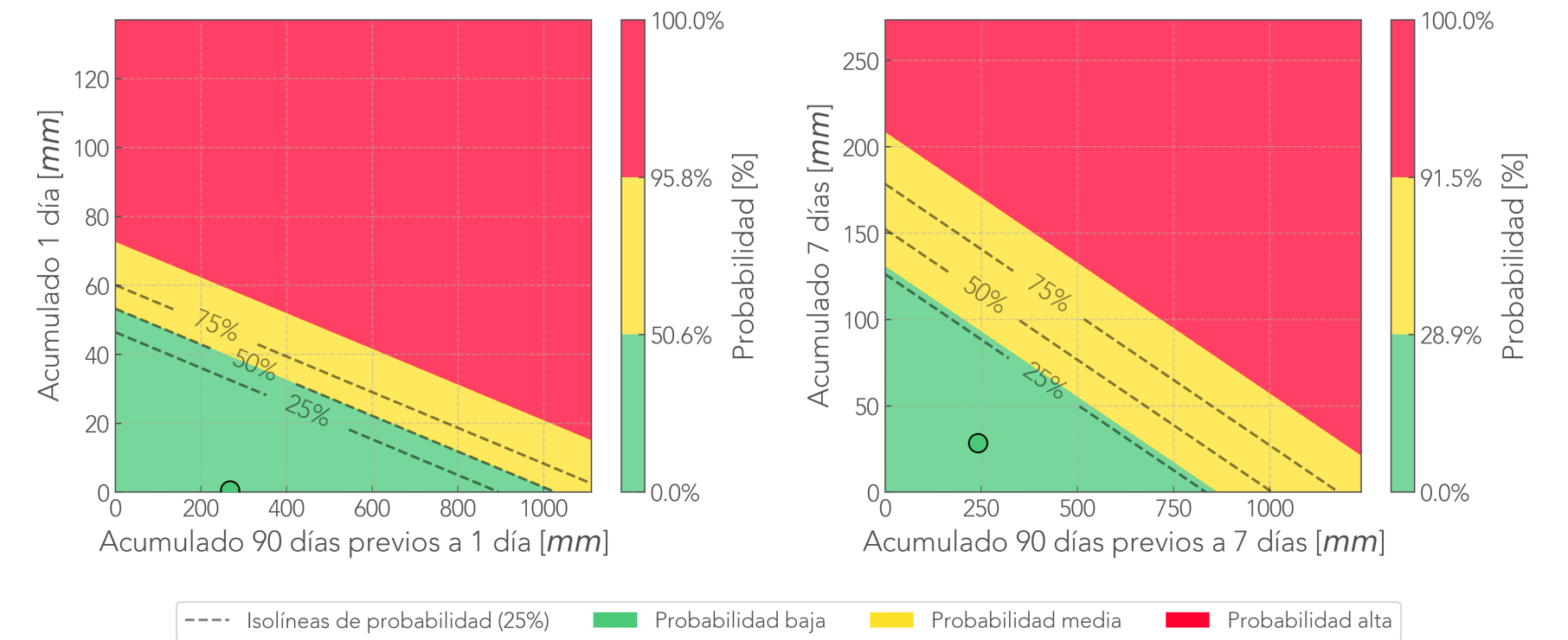
## 7 días antes





Deslizamiento: Autopista Norte Vivero  
Pluviómetro 32.  
Cámara Autopista Norte\_Vivero.

Comparación Reciente-Antecedente  
Pluviómetro Autopista Norte Vivero - Copacabana




Última foto



24 horas antes



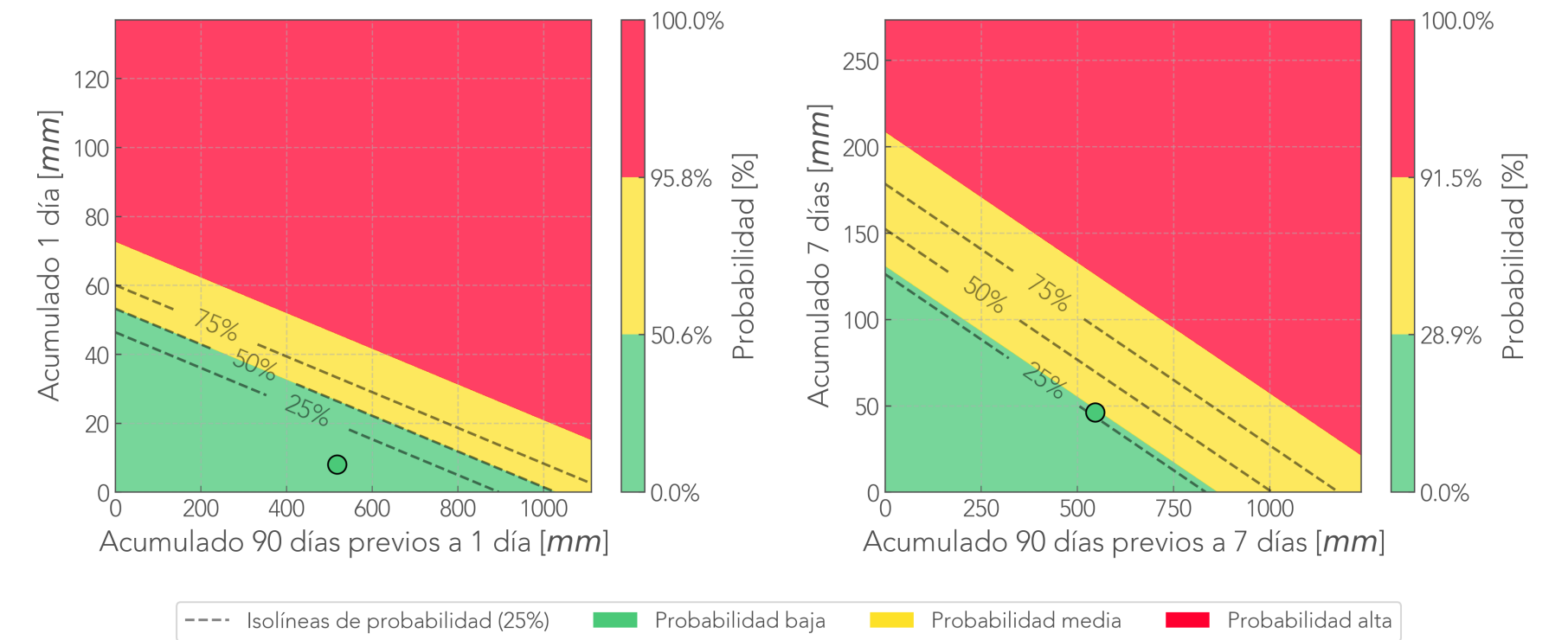
7 días antes





Deslizamiento: Las Playas  
Pluviómetro 418.  
Cámara Las\_Playas.

Comparación Reciente-Antecedente  
Pluviómetro Montanita - Medellín



## Última foto



## 24 horas antes



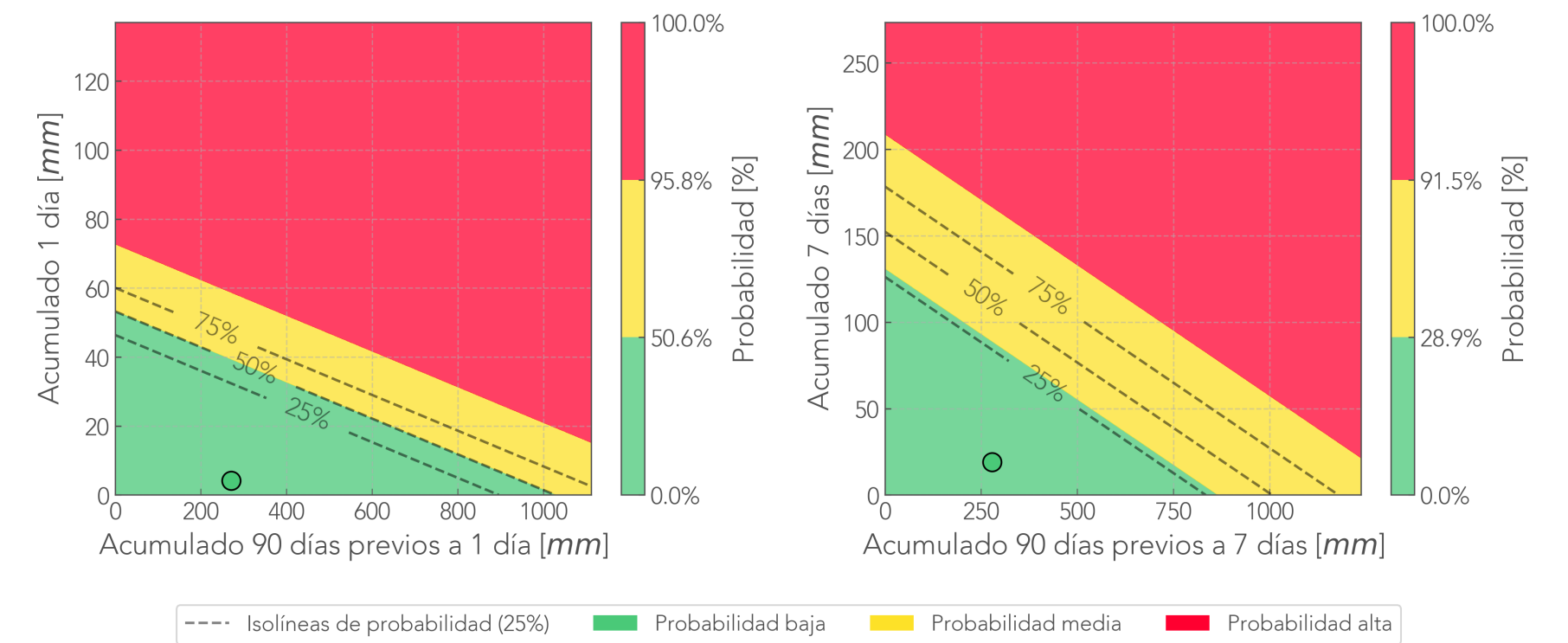
## 7 días antes





Deslizamiento: La Gabriela  
Pluviómetro 70.  
Cámara La\_Gabriela. Última foto hace 501 días

Comparación Reciente-Antecedente  
Pluviómetro La Gabriela - Bello



Última foto



24 horas antes



7 días antes







# Informe de monitoreo: Villalia

Fecha de reporte:  
31-mar-25

Deslizamiento: Villalia  
Pluviómetro 2. Error en consulta. Último dato: 2024-11-05 09:35:00  
Cámara Villalia.

Última foto



24 horas antes



7 días antes







# Informe de monitoreo: La Fortuna Parte Alta

Fecha de reporte:  
31-mar-25

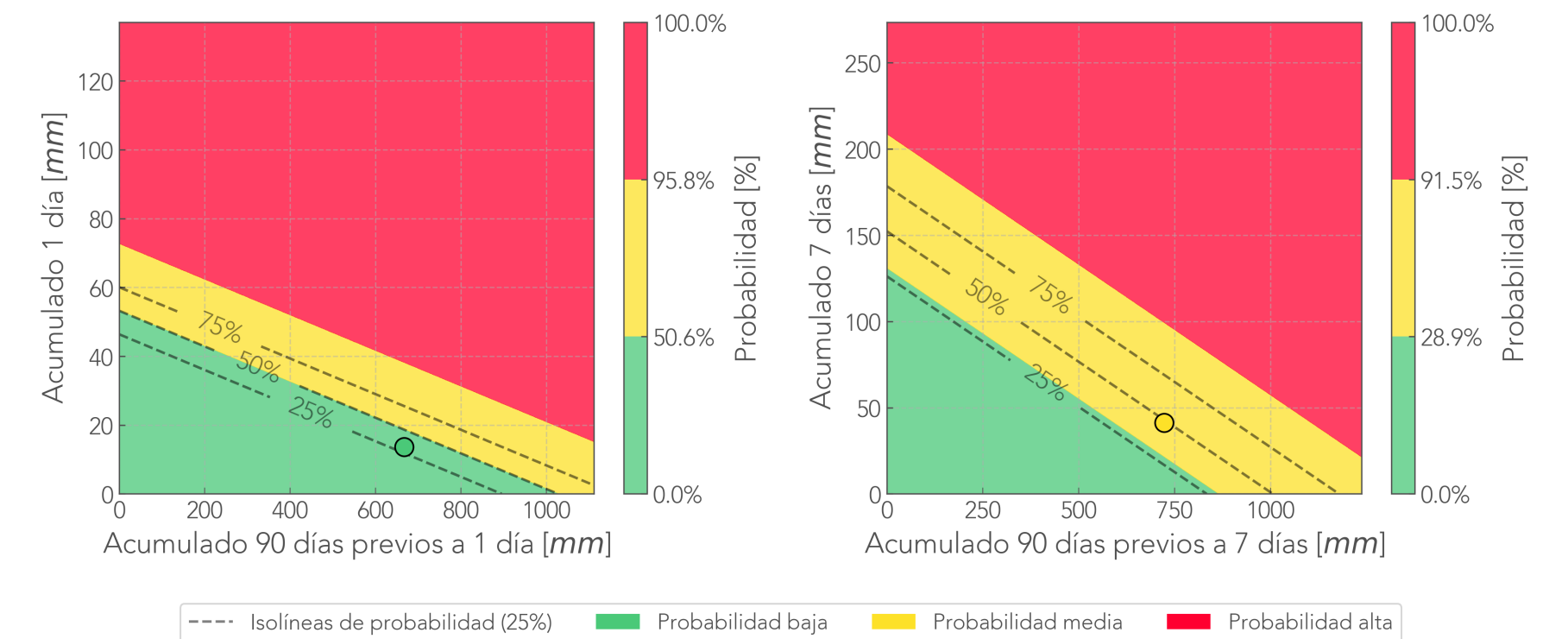
Deslizamiento: La Fortuna Parte Alta

Pluviómetro 730.

Humedad 725.

Tensiómetro 735. 1.0 días (1439 registros) consecutivos con valores en 0.

Comparación Reciente-Antecedente  
Pluviómetro La Fortuna Parte Alta - Medellín







# Informe de monitoreo: La Fortuna Parte Baja

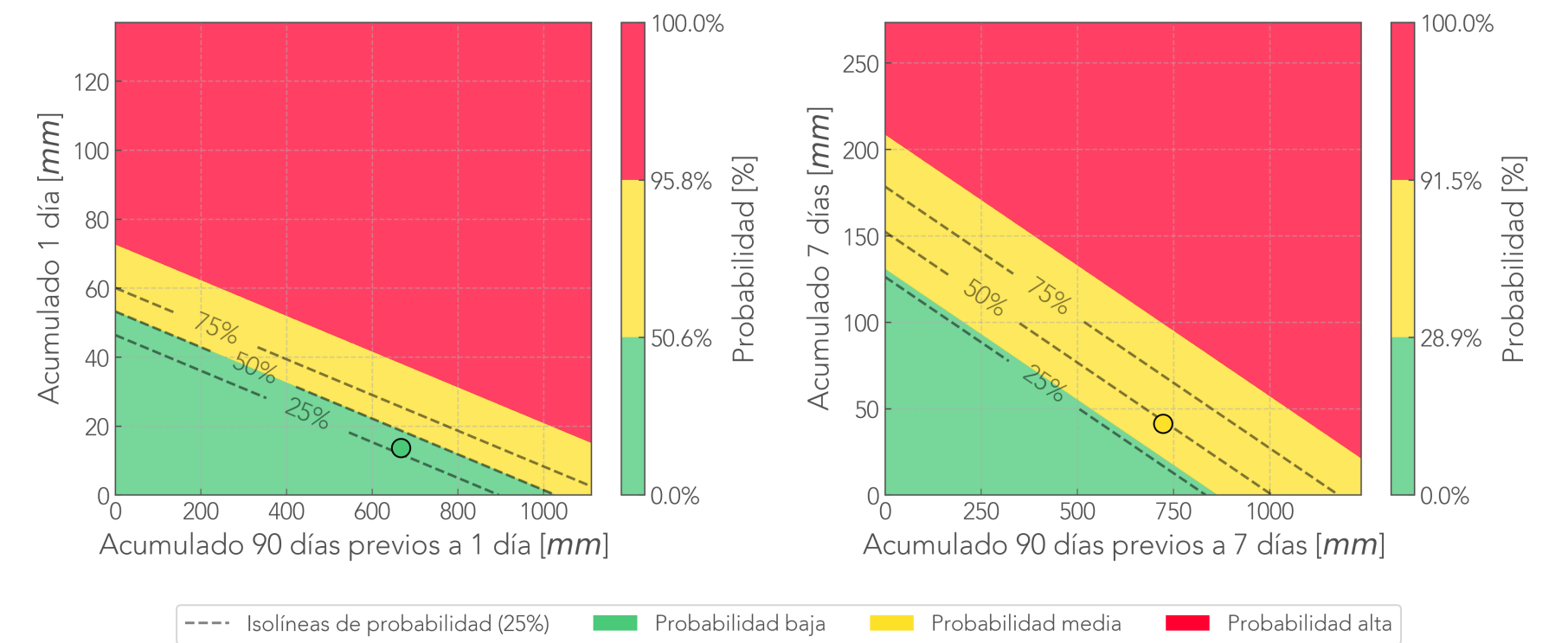
Fecha de reporte:  
31-mar-25

Deslizamiento: La Fortuna Parte Baja  
Pluviómetro 730.

Error en consulta. Datos transmitidos: 0%.

Tensiómetro 736. 1.0 días (1439 registros) consecutivos con valores en 0.

Comparación Reciente-Antecedente  
Pluviómetro La Fortuna Parte Alta - Medellín







# Informe de monitoreo: La Lomita Parte Alta

Fecha de reporte:  
31-mar-25

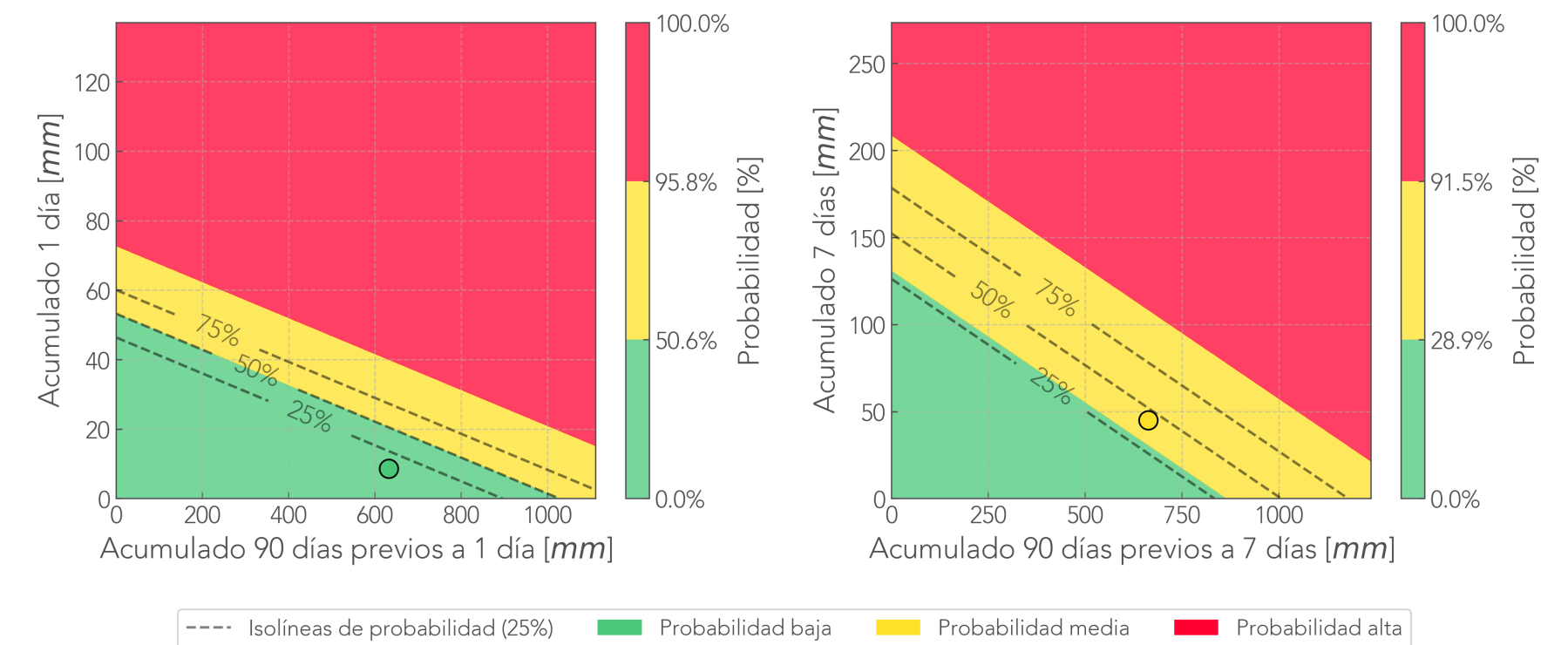
Deslizamiento: La Lomita Parte Alta

Pluviómetro 727.

Humedad 731.

Tensiómetro 733. 1.0 días (1439 registros) consecutivos con valores en 0.

Comparación Reciente-Antecedente  
Pluviómetro La Lomita Parte Alta - Medellín





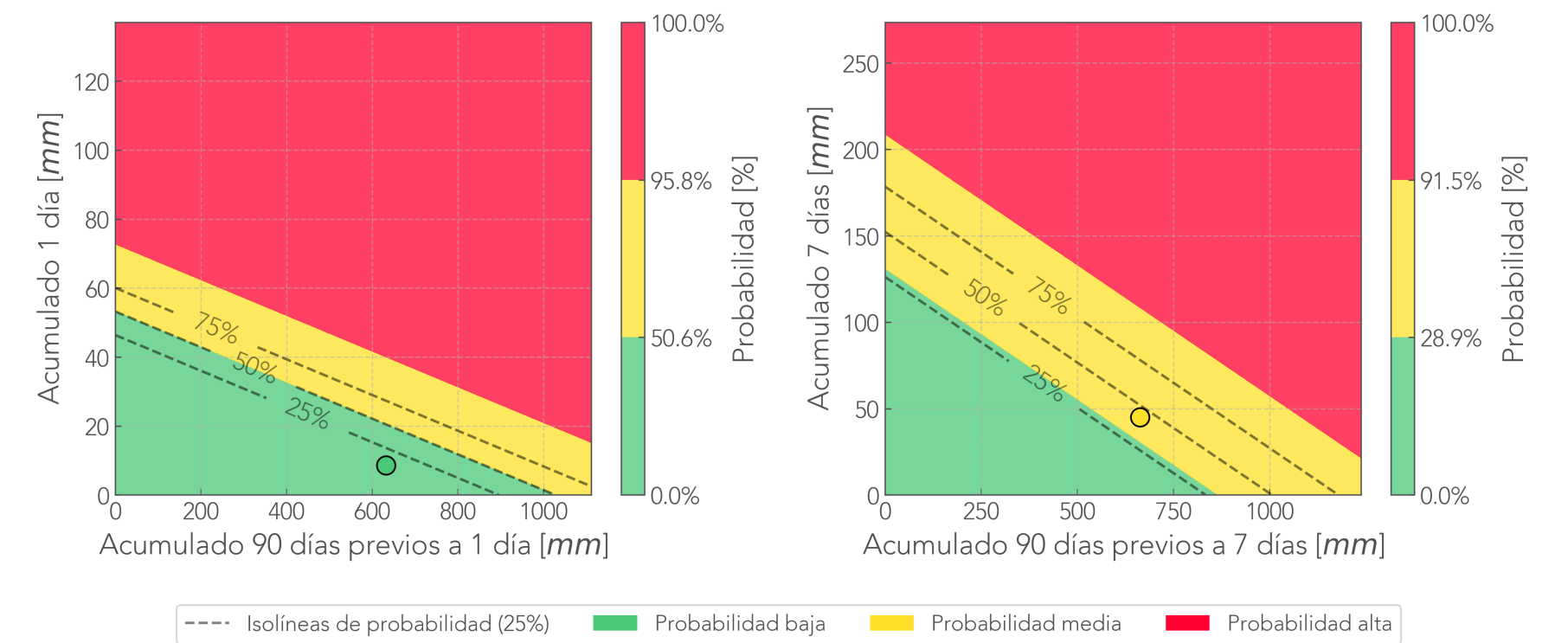
Deslizamiento: La Lomita Parte Baja

Pluviómetro 727.

Humedad 732.

Tensiómetro 734. 1.0 días (1439 registros) consecutivos con valores en 0.

Comparación Reciente-Antecedente  
Pluviómetro La Lomita Parte Alta - Medellín







# Informe de monitoreo: *Parqueadero Barichara*

Fecha de reporte:  
31-mar-25

Deslizamiento: Parqueadero Barichara

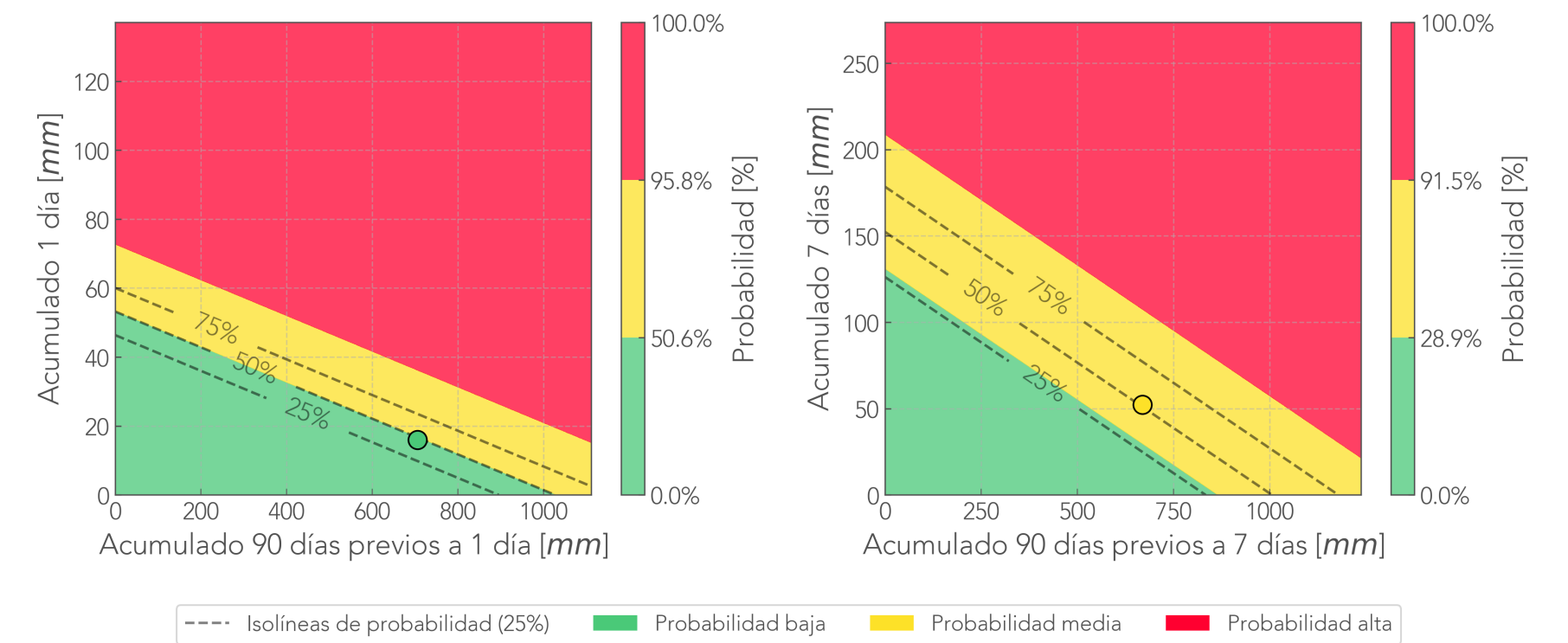
Pluviómetro 744.

Acelerómetro 749.

Humedad 747.

Tensiómetro 748. 1.0 días (1439 registros) consecutivos con valores en 0.

Comparación Reciente-Antecedente  
Pluviómetro Parqueadero Barichara - Medellín





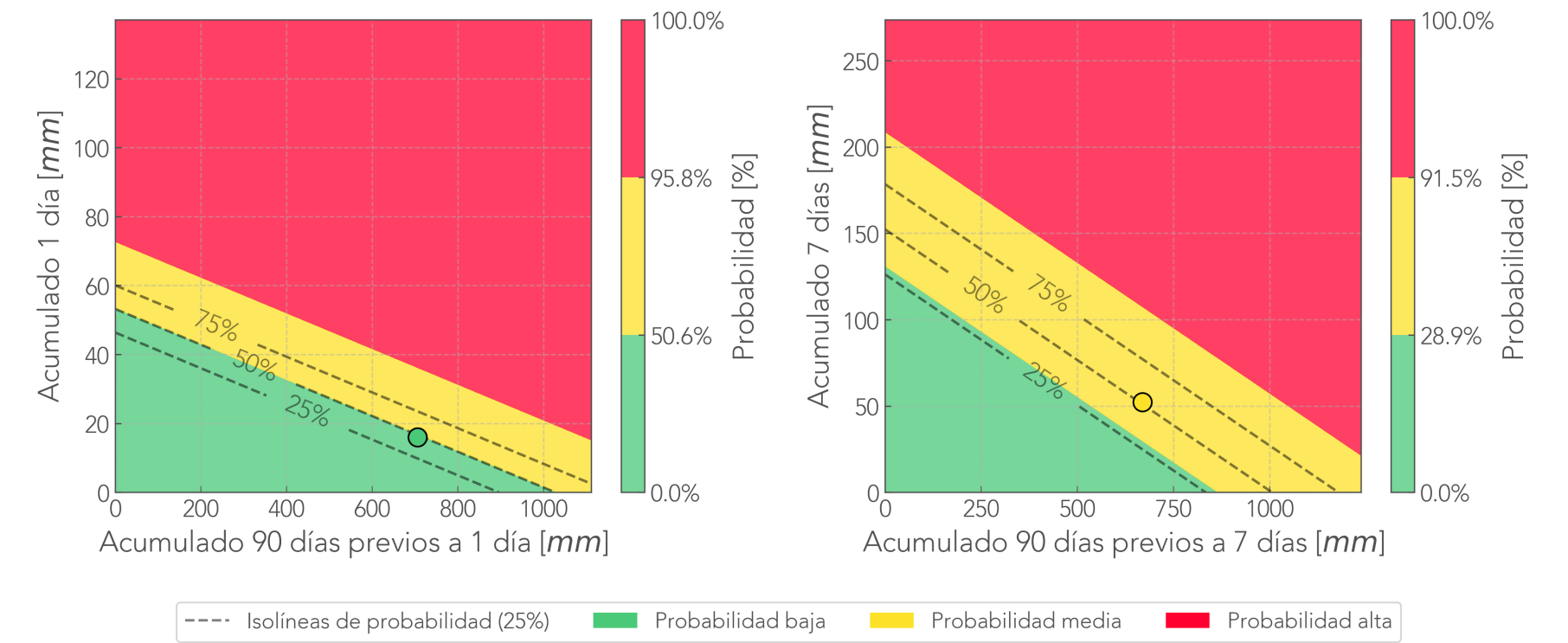


# Informe de monitoreo: Finca el Tigre

Fecha de reporte:  
31-mar-25

Deslizamiento: Finca el Tigre  
Pluviómetro 744.  
Humedad 745.  
Tensiómetro 746.

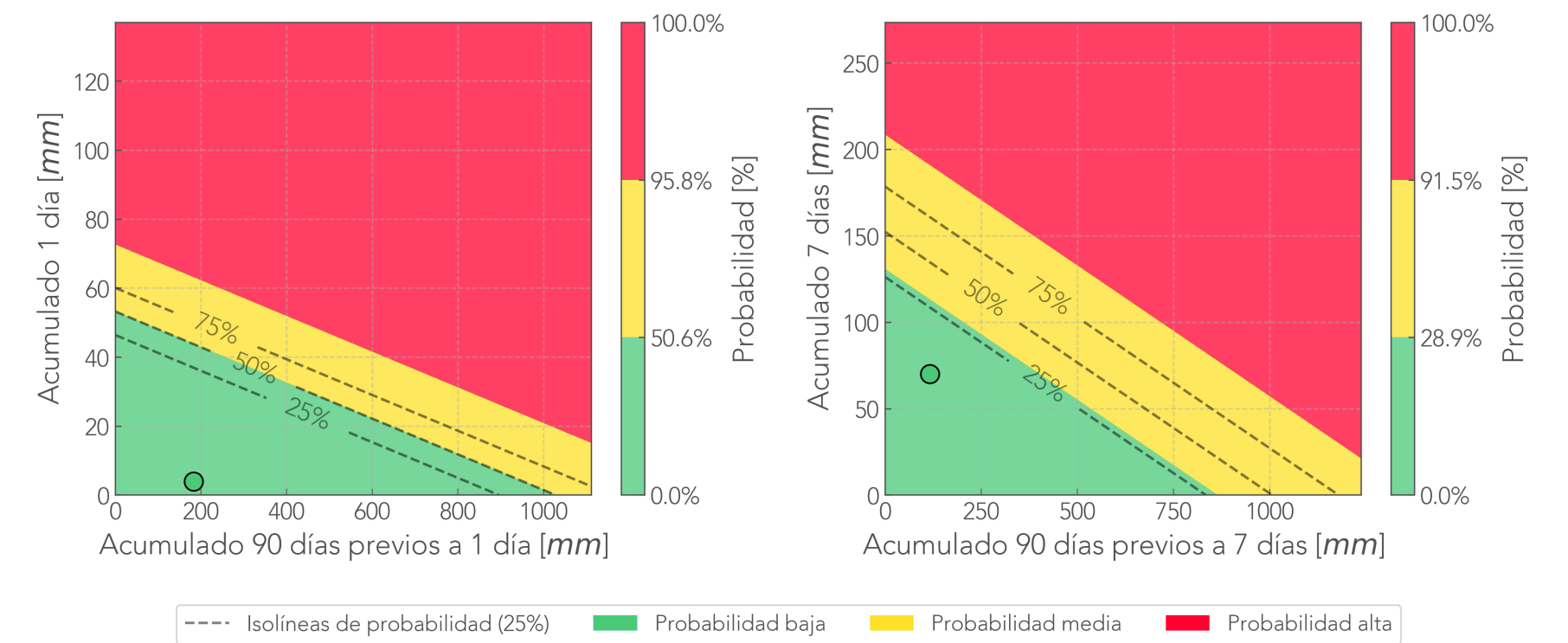
Comparación Reciente-Antecedente  
Pluviómetro Parqueadero Barichara - Medellín





Deslizamiento: Tierra Alta  
 Pluviómetro 780. Baja transmisión (24.0%)  
 Tensiómetro 786. 1.0 días (1439 registros) consecutivos con valores en 0.

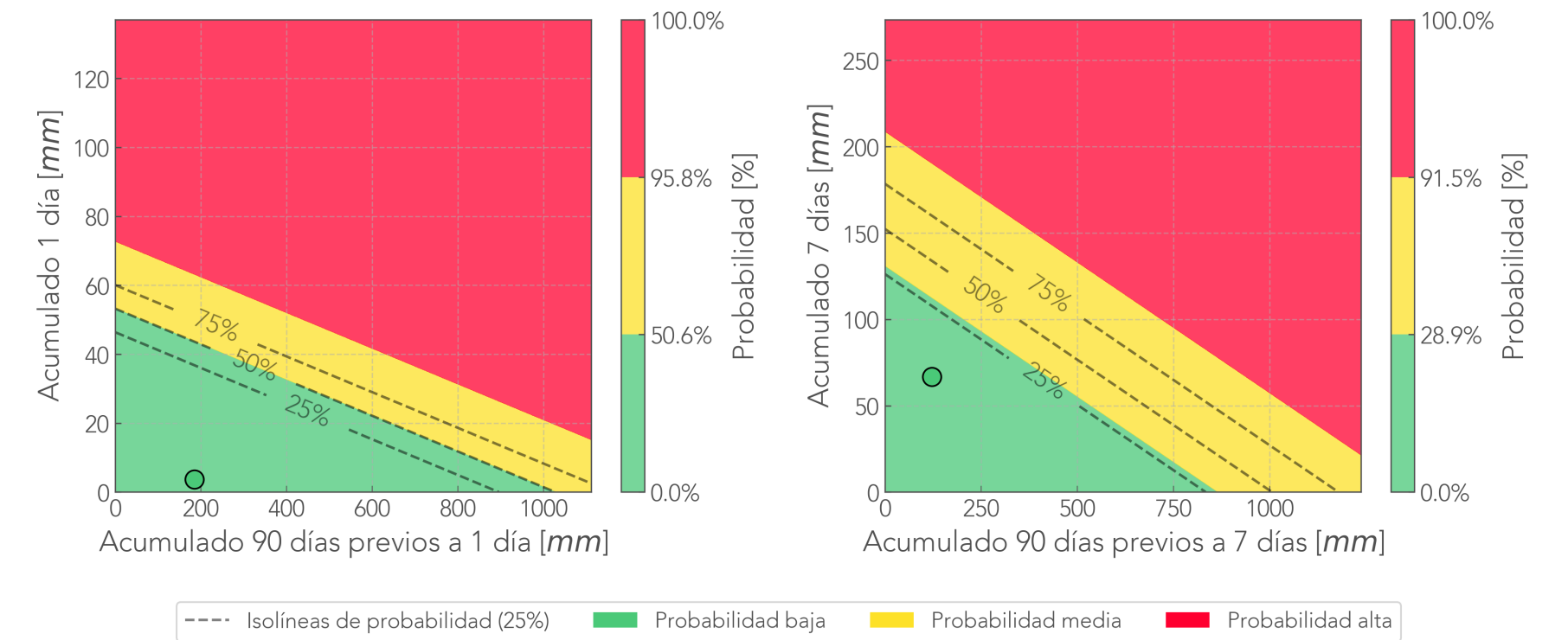
Comparación Reciente-Antecedente  
 Pluviómetro Tierra Alta - Medellín





Deslizamiento: Montana  
Pluviómetro 781. Baja transmisión (28.0%)  
Tensiómetro 783.

Comparación Reciente-Antecedente  
Pluviómetro Montana - Medellín



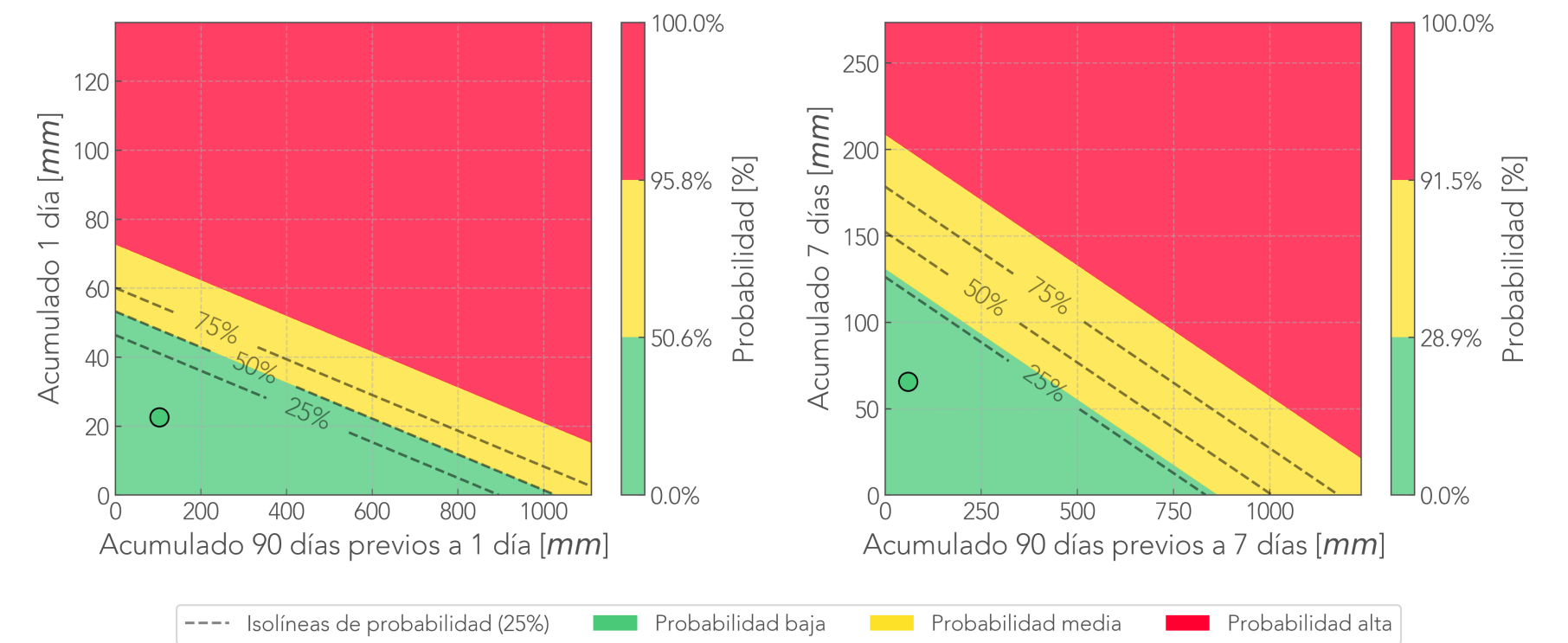


Deslizamiento: La Palmera

Pluviómetro 787. Baja transmisión (19.0%)

Tensiómetro 790. 1.0 días (1439 registros) consecutivos con valores en 0.

Comparación Reciente-Antecedente  
Pluviómetro La Palmera - Medellín





Deslizamiento: La Palma  
 Pluviómetro 798. Baja transmisión (3.0%)  
 Tensiómetro 800. Baja transmisión (17.0%).

Comparación Reciente-Antecedente  
 Pluviómetro La Palma - Medellín

