



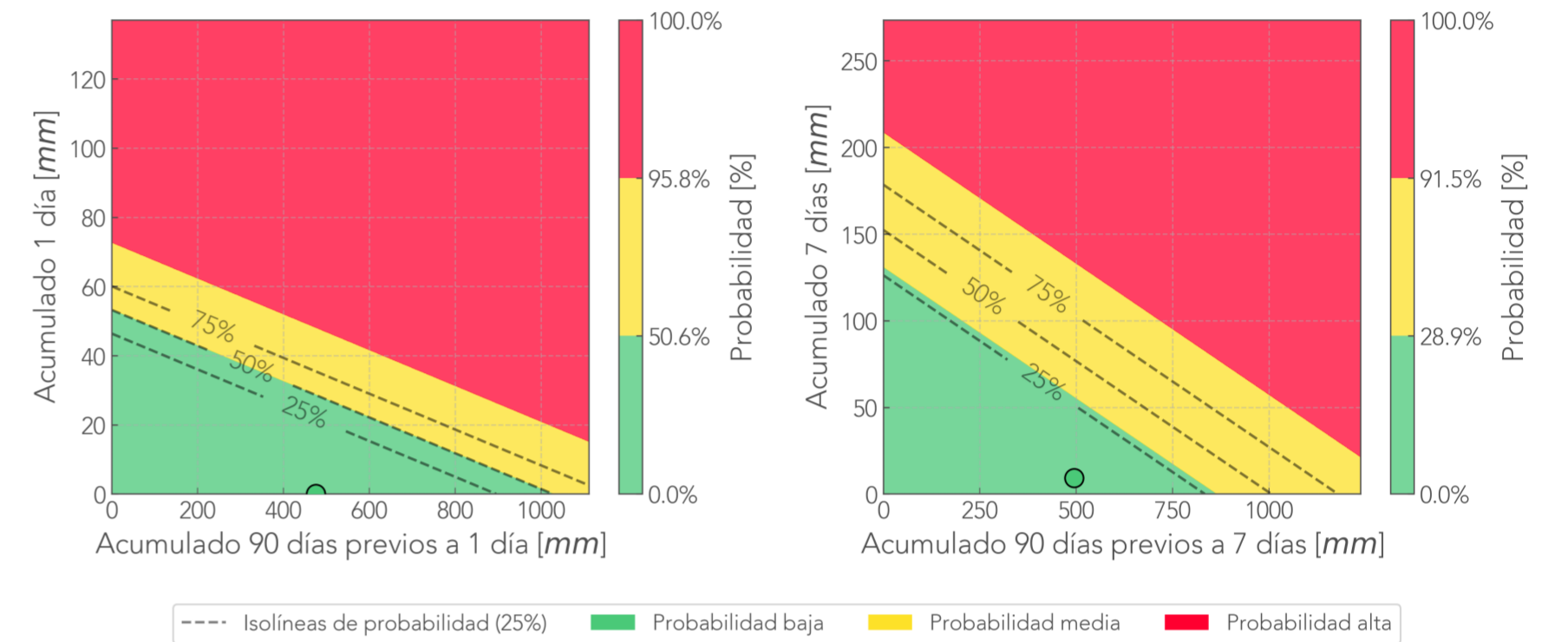
Este es un reporte de monitoreo de las 24h
antecedentes de los sitios críticos.
Fue generado automáticamente.

Geotecnia - SIATA



Deslizamiento: Montanita
 Pluviómetro 418.
 Extensómetro 453: Inactivo.
 Acelerómetro 454: Inactivo.
 HumedadSuelo 455: Inactivo.
 Cámara Montanita.

Comparación Reciente-Antecedente
 Pluviómetro Montanita - Medellín



Última foto



24 horas antes

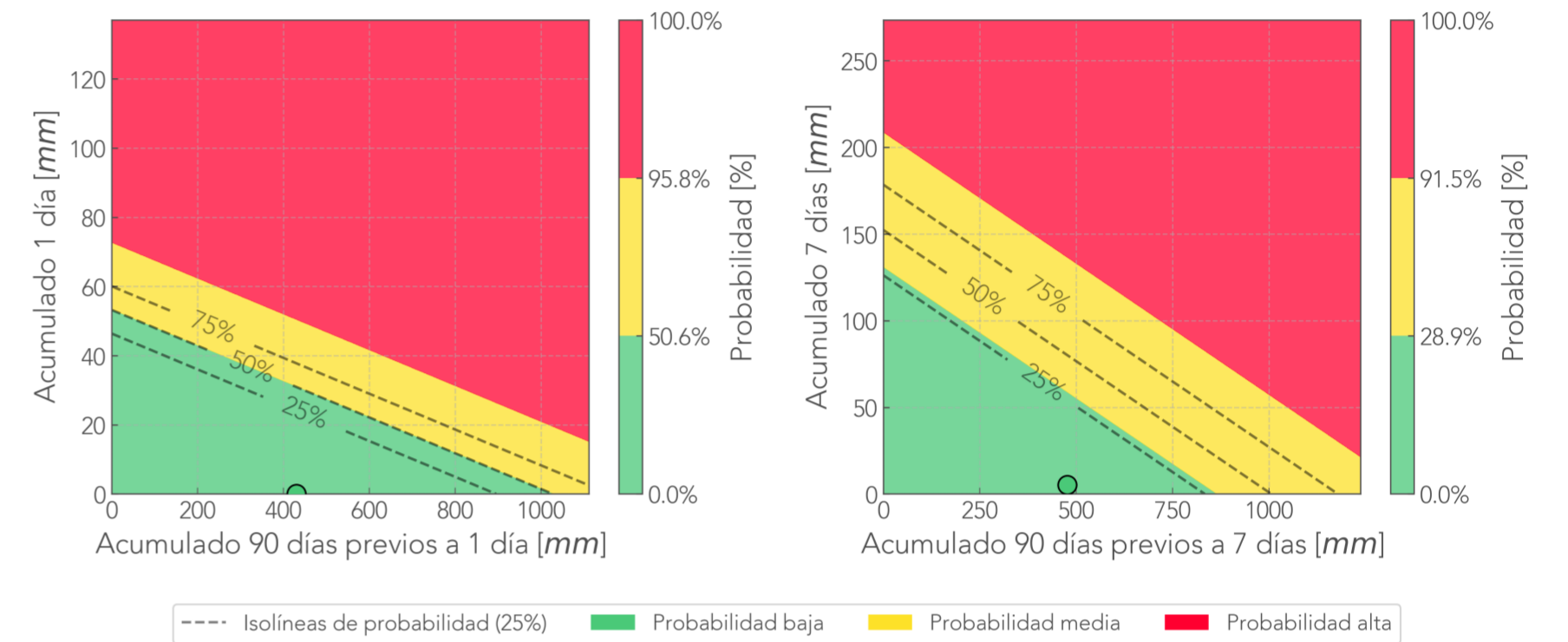


7 días antes



Deslizamiento: Palmitas
Pluviómetro 320.
Cámara Palmitas.


Comparación Reciente-Antecedente
Pluviómetro Palmitas - Medellín



Última foto



24 horas antes



7 días antes





Informe de monitoreo: Pajarito

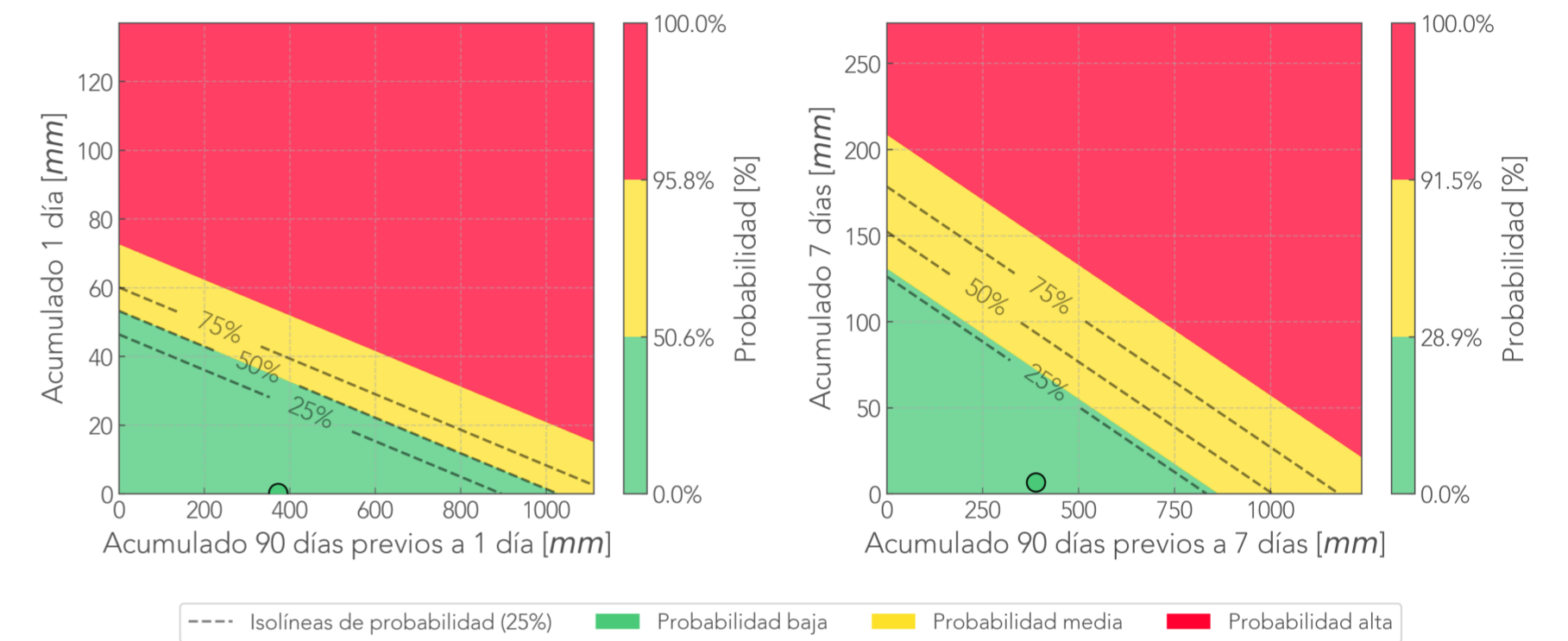
Fecha de reporte:
2-feb-25

Deslizamiento: Pajarito
Pluviómetro 20.

TDR 100479 Cable 1. Error en consulta. Último dato: 2022-06-28 15:00:00

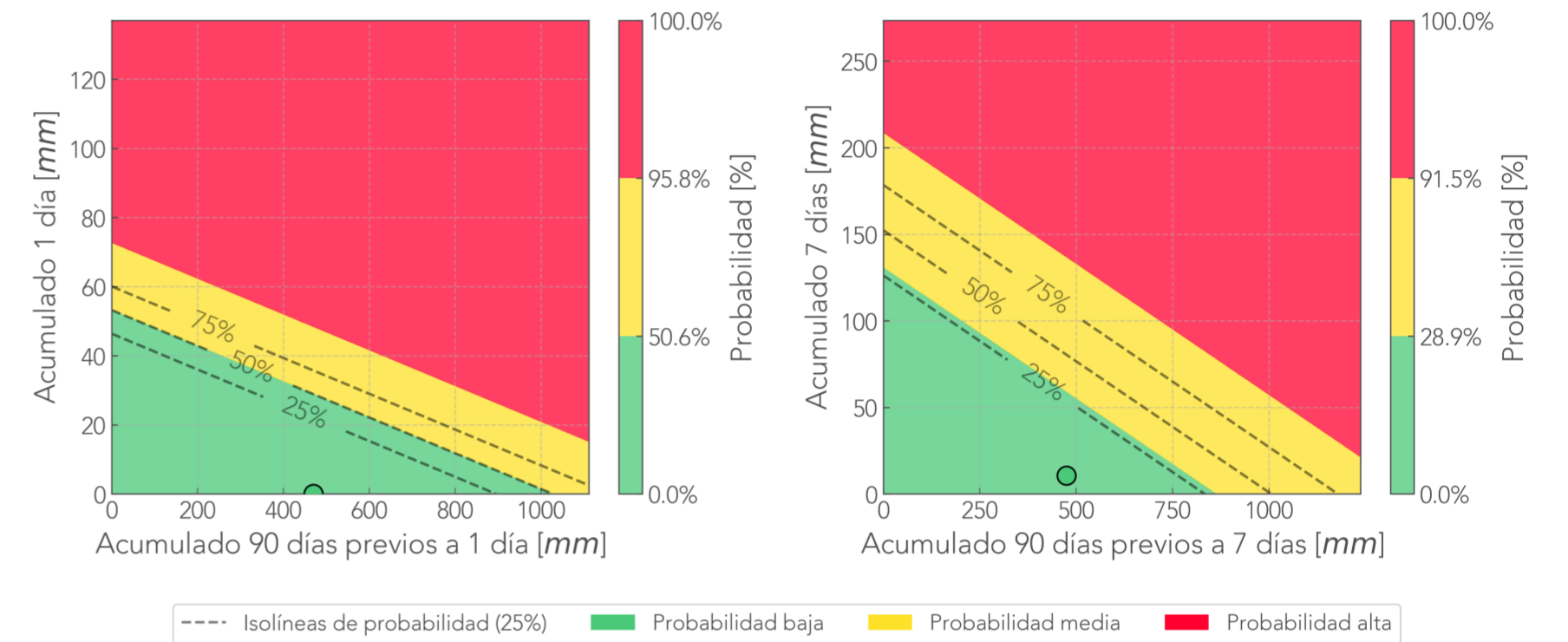
TDR 100479 Cable 2. Error en consulta. Último dato: 2022-06-28 15:01:00

Comparación Reciente-Antecedente
Pluviómetro Pajarito - Medellín



Deslizamiento: Pueblo Viejo
 Pluviómetro 420.
 Extensómetro 556: Inactivo.
 Acelerómetro 557: Inactivo.
 HumedadSuelo 555: Inactivo.
 Cámara Pueblo_Viejo.

Comparación Reciente-Antecedente
 Pluviómetro Pueblo Viejo - La Estrella



Última foto



24 horas antes



7 días antes



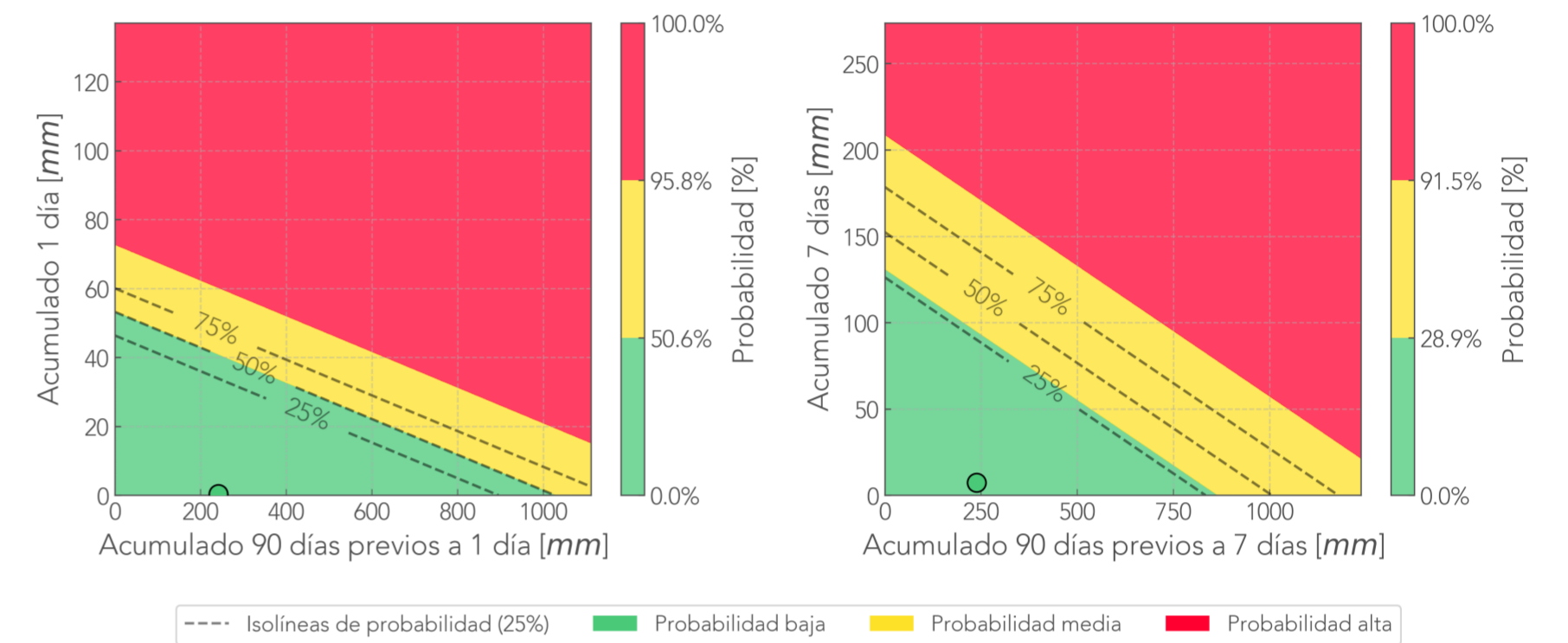


Informe de monitoreo: Manga Arriba

Fecha de reporte:
2-feb-25

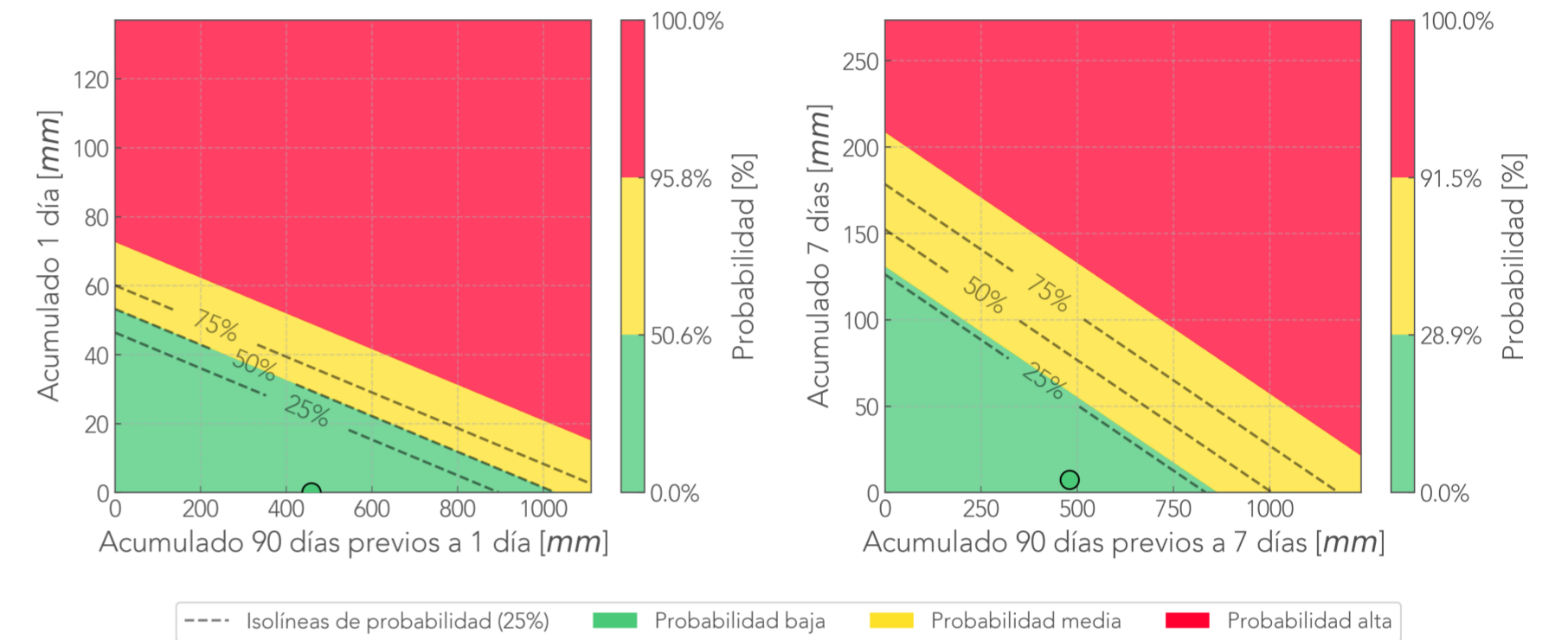
Deslizamiento: Manga Arriba
Pluviómetro 389.
Extensómetro 387: Inactivo.
Extensómetro 398: Inactivo.
Acelerómetro 390: Inactivo.
HumedadSuelo 424: Inactivo.
Cámara Manga_Arriba. Error en vigilancia.

Comparación Reciente-Antecedente
Pluviómetro Manga Arriba - Girardota



Deslizamiento: Andalucía
Pluviómetro 432.
Cámara Andalucía.


Comparación Reciente-Antecedente
Pluviómetro Andalucía - Caldas



Última foto



24 horas antes

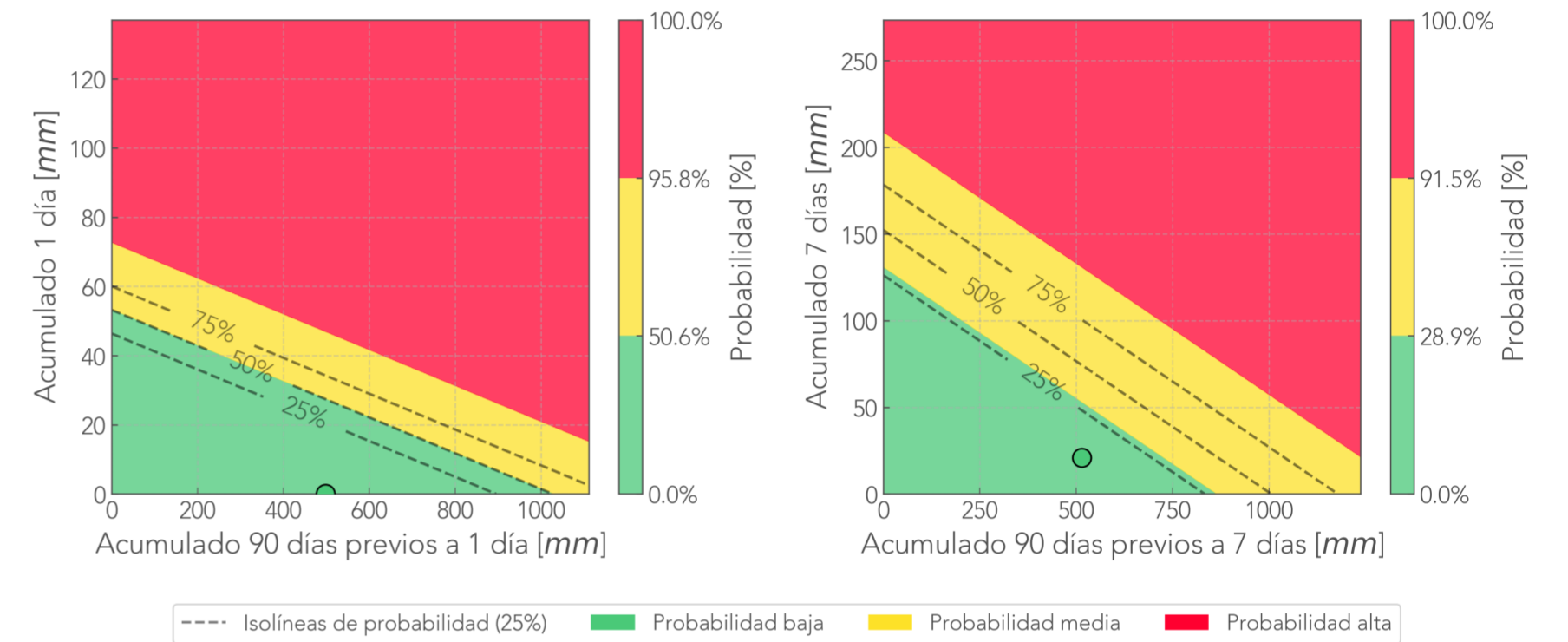


7 días antes




Deslizamiento: Salinas
 Pluviómetro 383.
 Extensómetro 384: Inactivo.
 Acelerómetro 381: Inactivo.
 Cámara Salinas.

Comparación Reciente-Antecedente
 Pluviómetro Salinas - Caldas



Última foto



24 horas antes



7 días antes





Informe de monitoreo: Ancon Norte

Fecha de reporte:
2-feb-25

Deslizamiento: Ancon Norte
Pluviómetro 373.

Extensómetro 372: Inactivo.

Extensómetro 385: Inactivo.

Acelerómetro 379. Horas alerta: 3 - Horas críticas: 0 en TR_C1

Horas alerta: 3 - Horas críticas: 0 en TR_B1

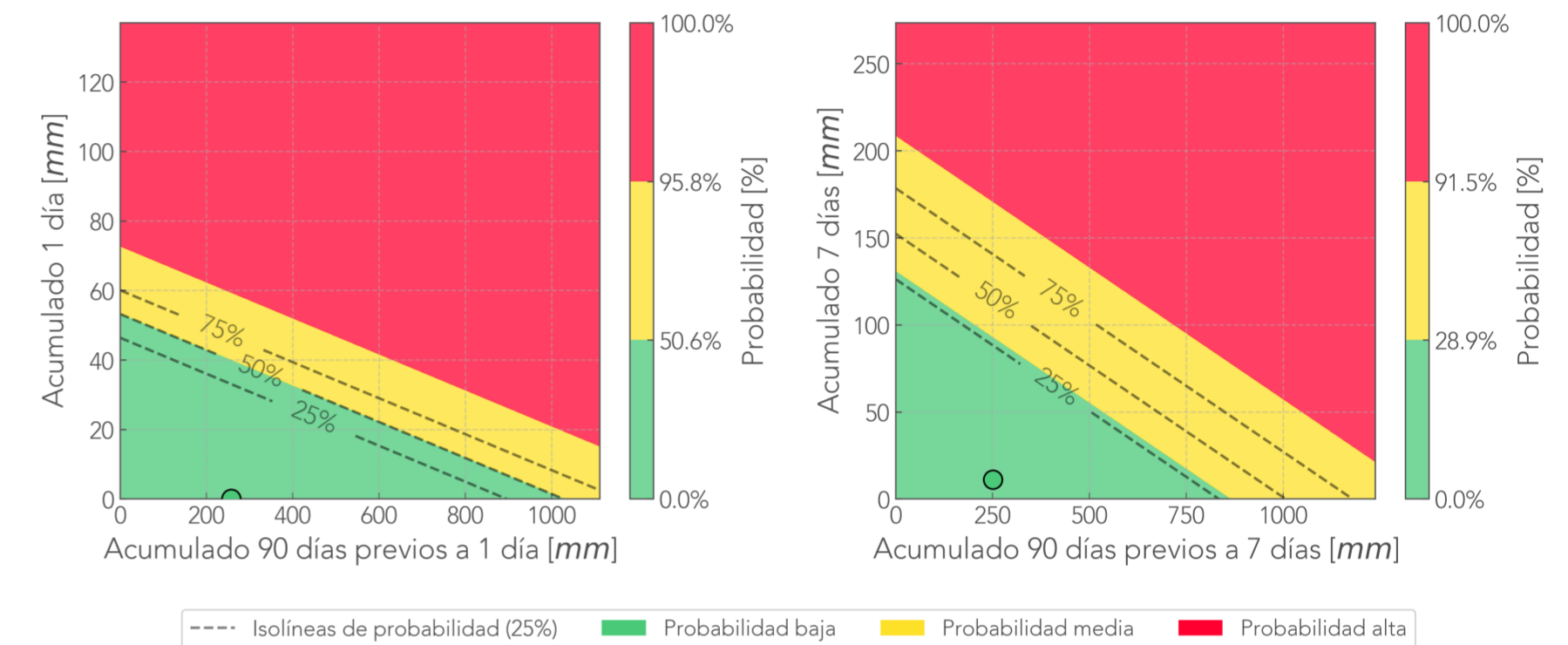
Acelerómetro 374: Inactivo.

HumedadSuelo 436: Inactivo.

TDR 100269 Cable 1. Error en consulta. Último dato: 2019-08-27 00:10:00

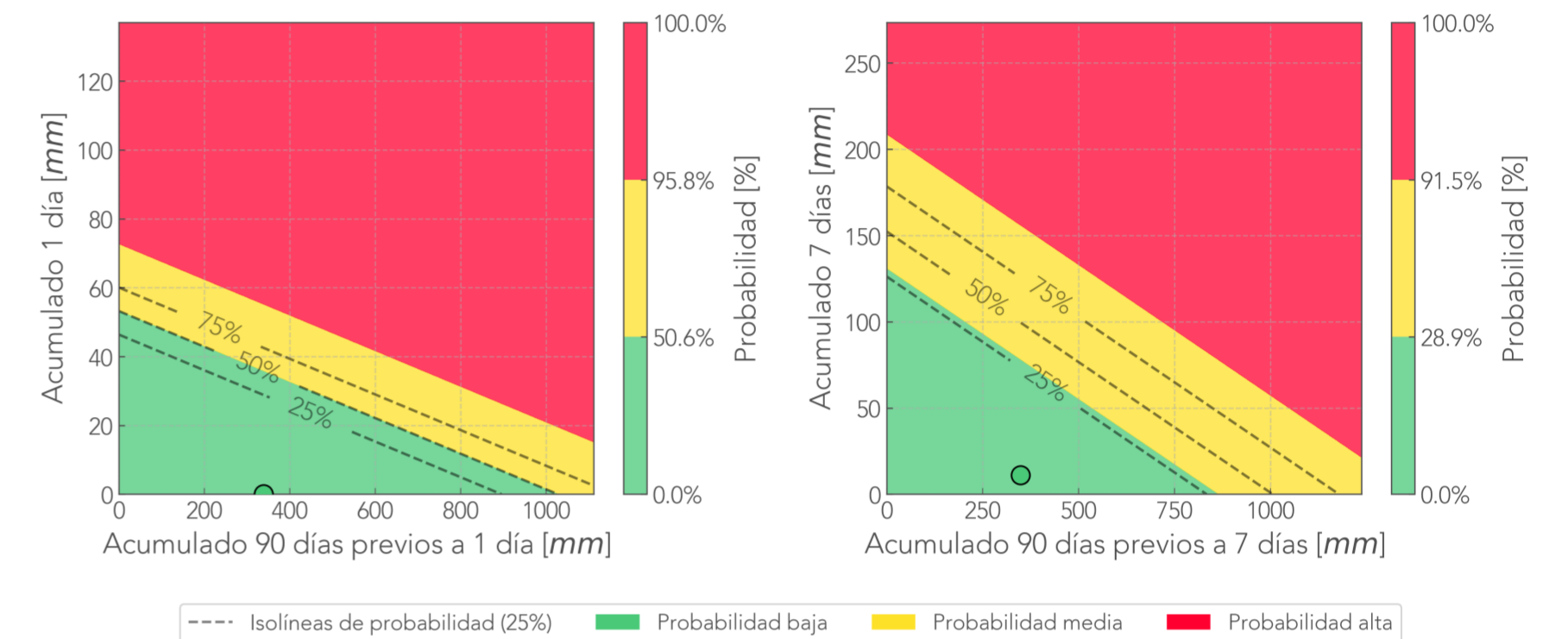
TDR 100269 Cable 2. Error en consulta. Último dato: 2025-01-28 09:29:00

Comparación Reciente-Antecedente
Pluviómetro Ancon Norte - Copacabana



Deslizamiento: El Canalon
Pluviómetro 193.
Cámara El_Canalon.

Comparación Reciente-Antecedente
Pluviómetro El Canalon - Sabaneta




Última foto



24 horas antes

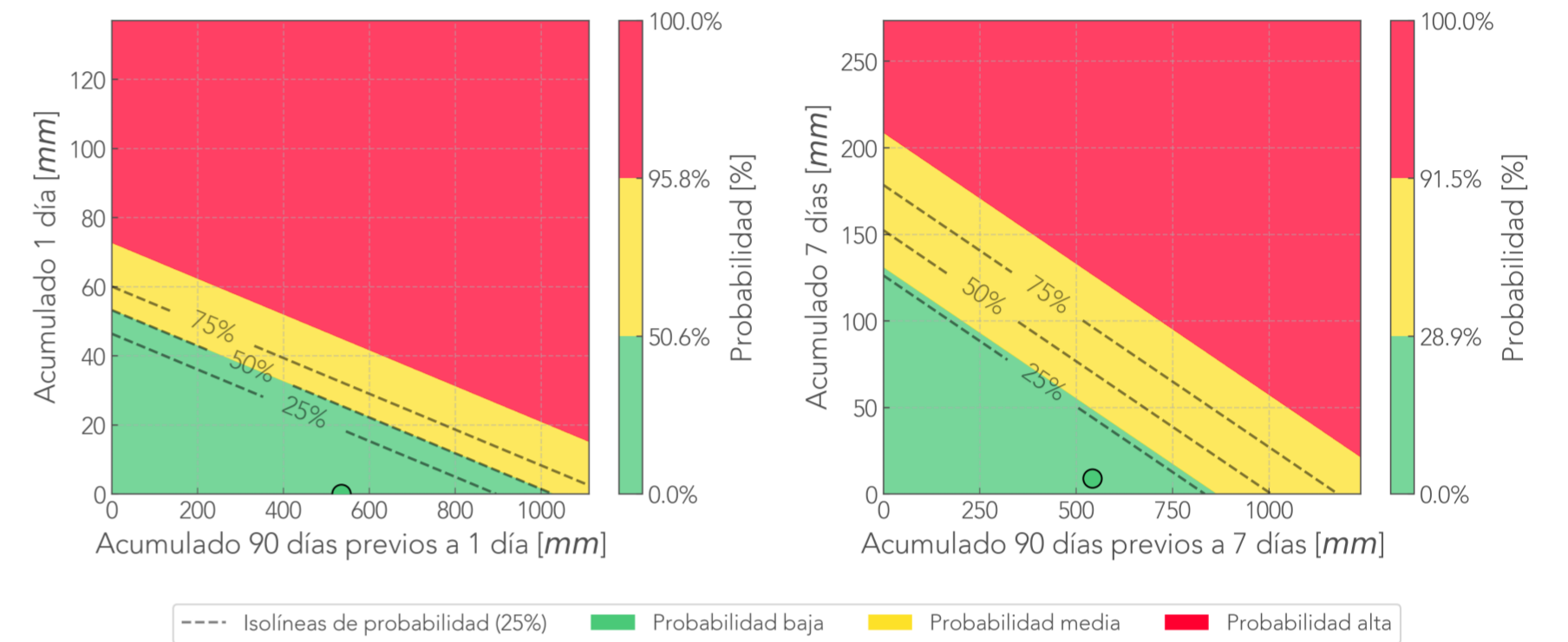


7 días antes



Deslizamiento: La Raya
Pluviómetro 261.
Cámara La_Raya.

Comparación Reciente-Antecedente
Pluviómetro La Raya - La Estrella



Última foto



24 horas antes

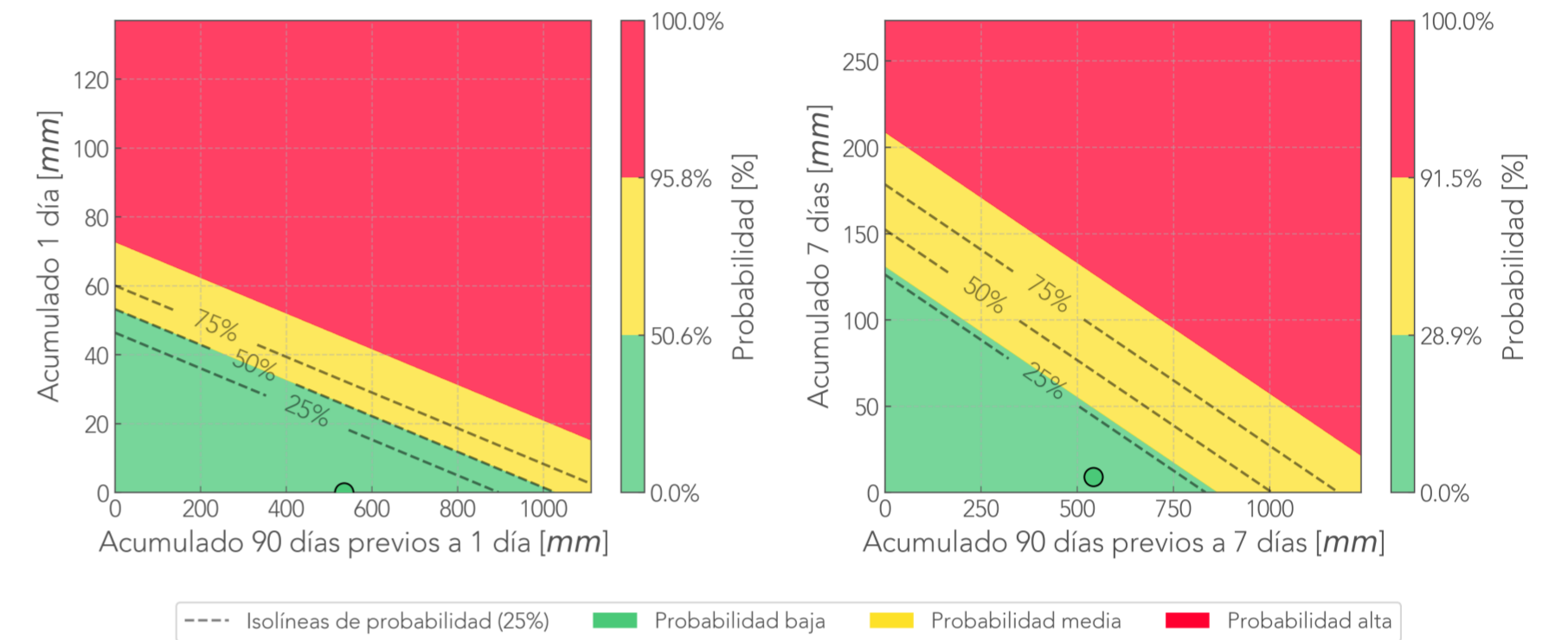


7 días antes



Deslizamiento: La Raya 2
Pluviómetro 261.
Cámara La_Raya_2.

Comparación Reciente-Antecedente
Pluviómetro La Raya - La Estrella



Última foto



24 horas antes

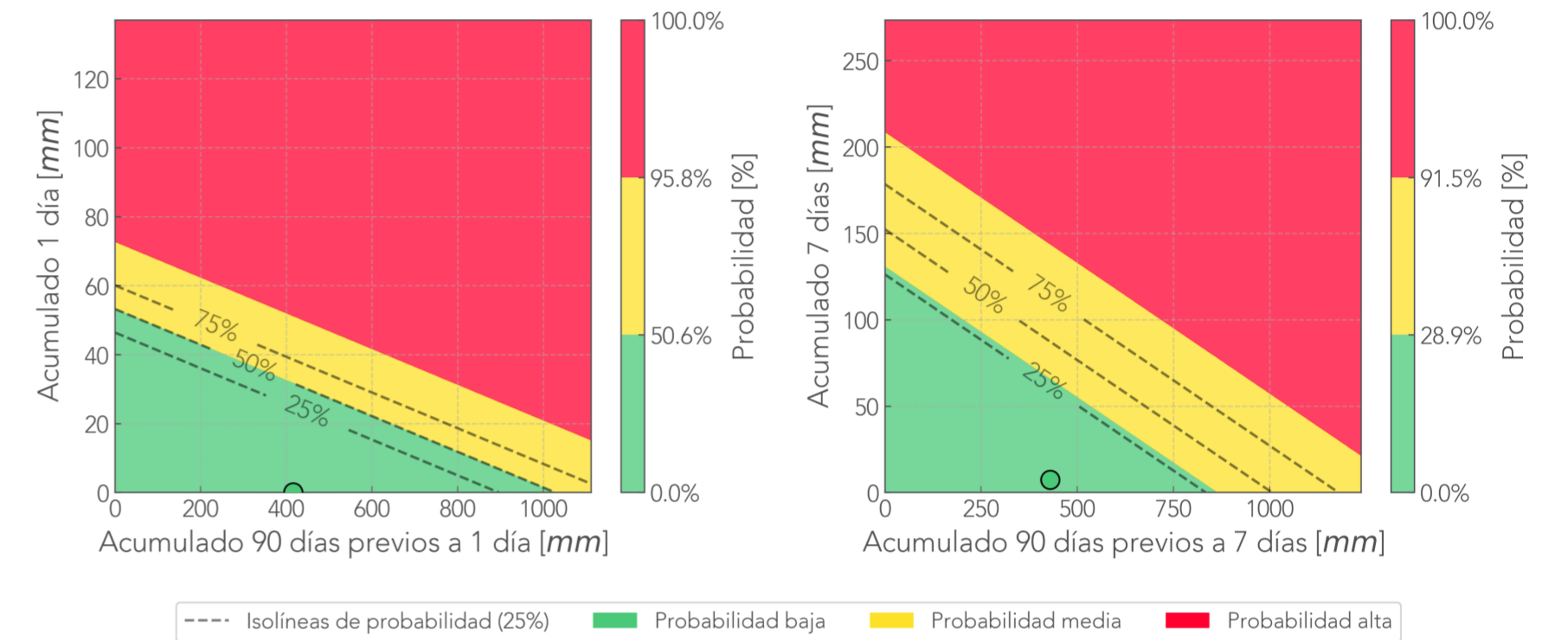


7 días antes



Deslizamiento: La Valeria
Pluviómetro 515.
TDR 100686 Cable 1. Error en consulta.
Cámara La_Valeria.

Comparación Reciente-Antecedente
Pluviómetro La Valeria - Caldas



Última foto



24 horas antes

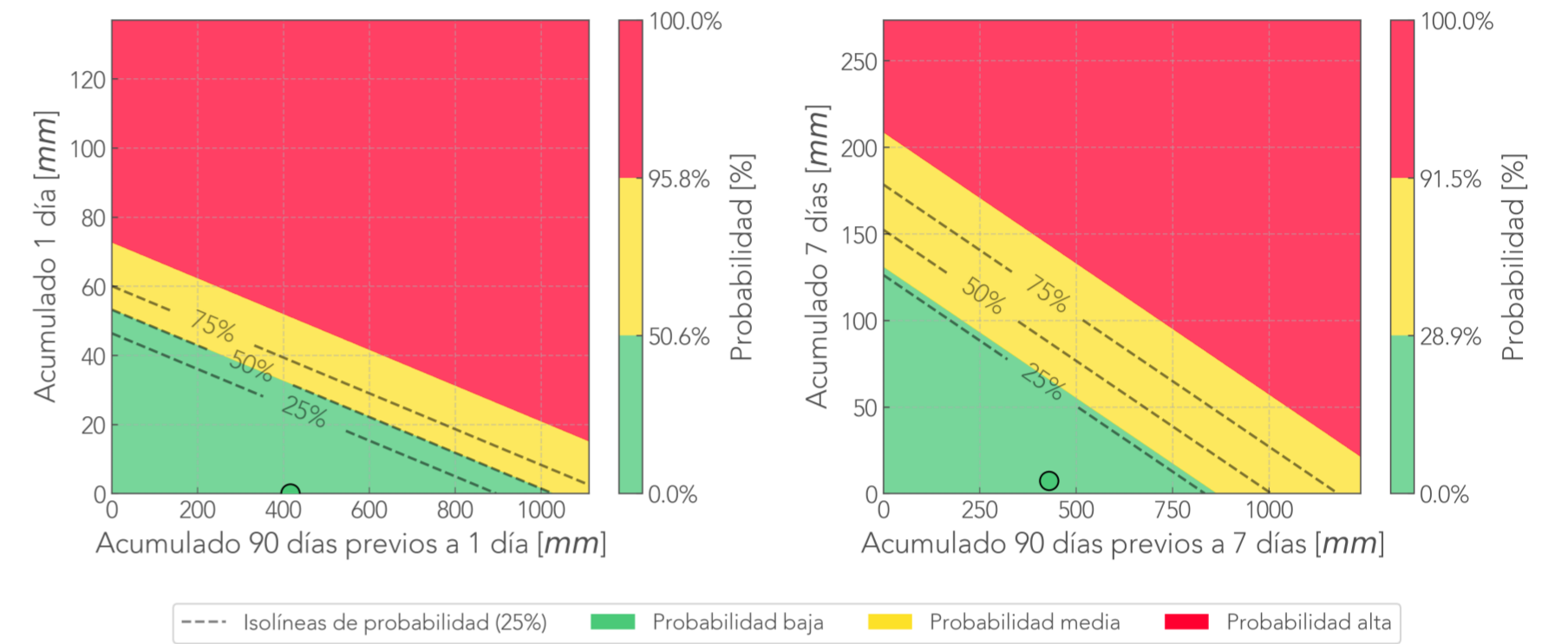


7 días antes



Deslizamiento: La Valeria 2
Pluviómetro 515.
Cámara La_Valeria_2.

Comparación Reciente-Antecedente
Pluviómetro La Valeria - Caldas



Última foto



24 horas antes

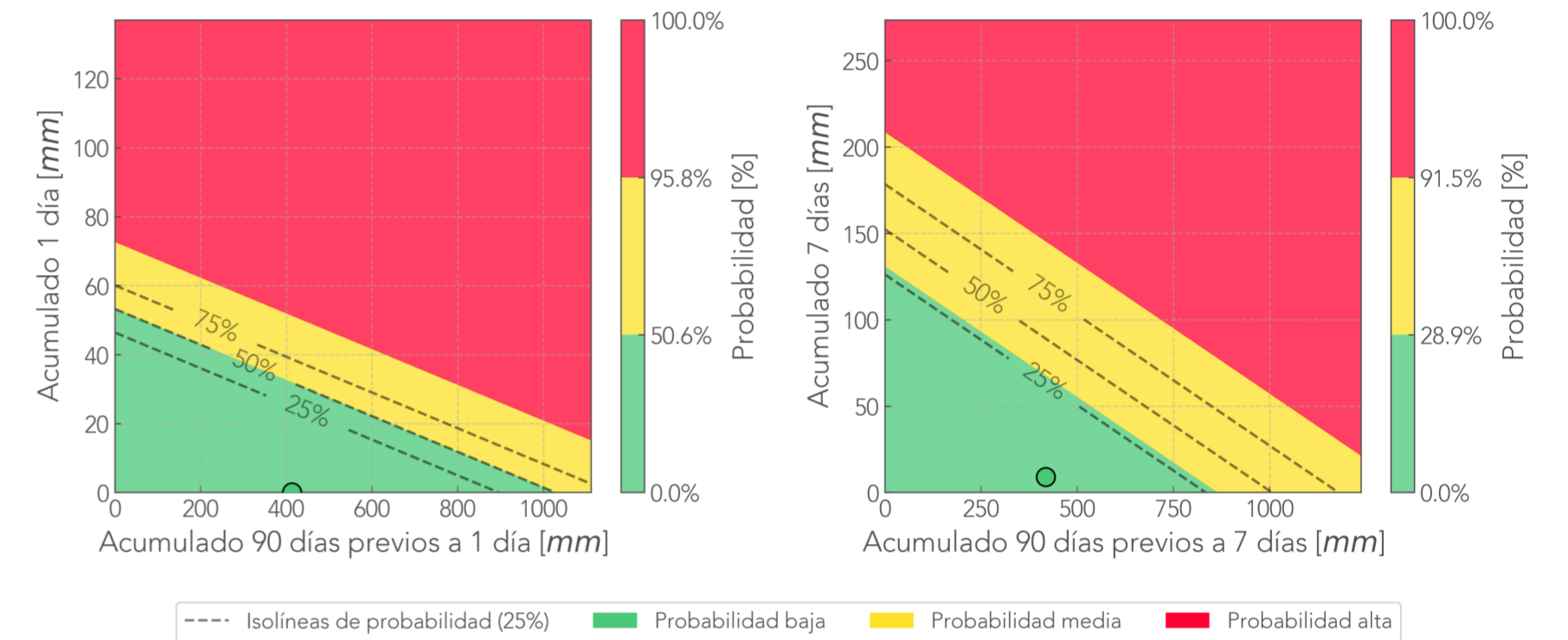


7 días antes



Deslizamiento: Tierra Amarilla
Pluviómetro 519.
Cámara Tierra_Amarilla.


Comparación Reciente-Antecedente
Pluviómetro Tierra Amarilla - La Estrella



Última foto



24 horas antes

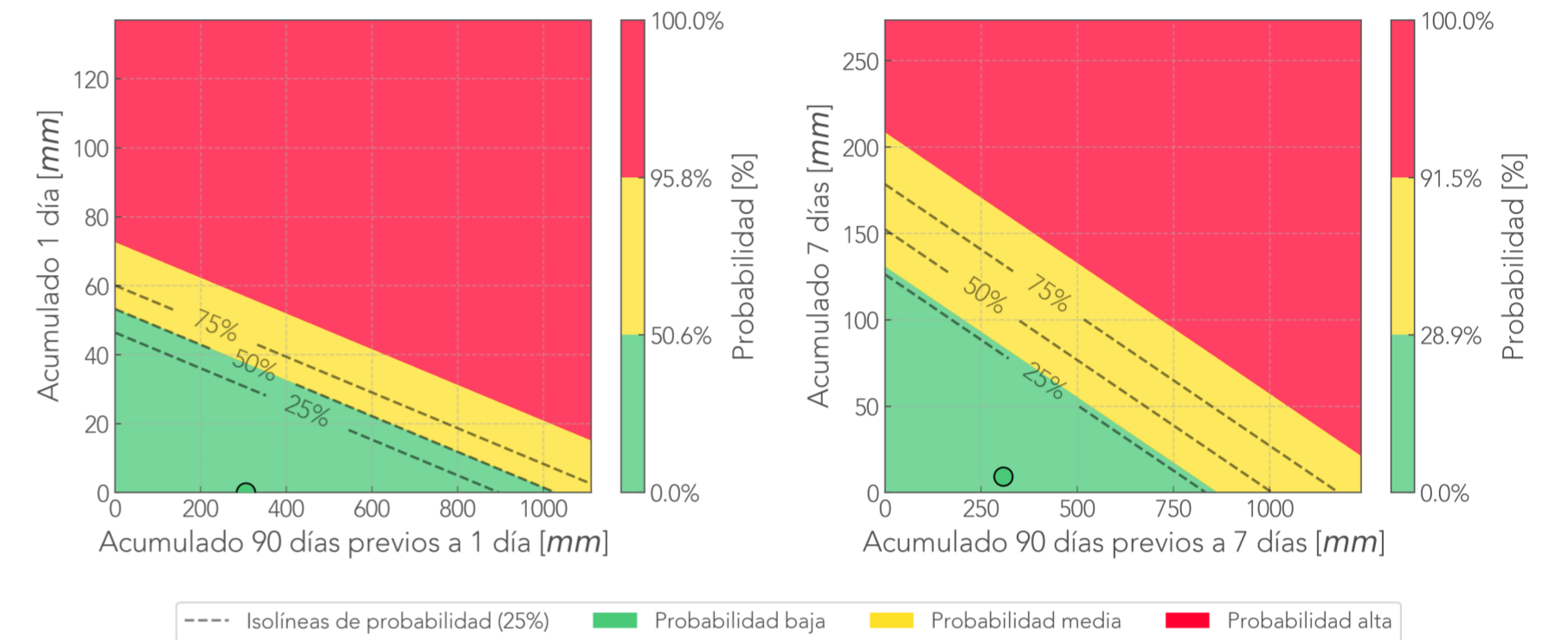


7 días antes



Deslizamiento: U.R Atavanza
 Pluviómetro 22.
 Extensómetro 521: Inactivo.
 Acelerómetro 522: Inactivo.
 HumedadSuelo 570: Inactivo.
 Cámara U.R_Atavanza.
 Cámara U.R_Atavanza.

Comparación Reciente-Antecedente
 Pluviómetro U.R Atavanza - Medellín



Última foto



24 horas antes



7 días antes



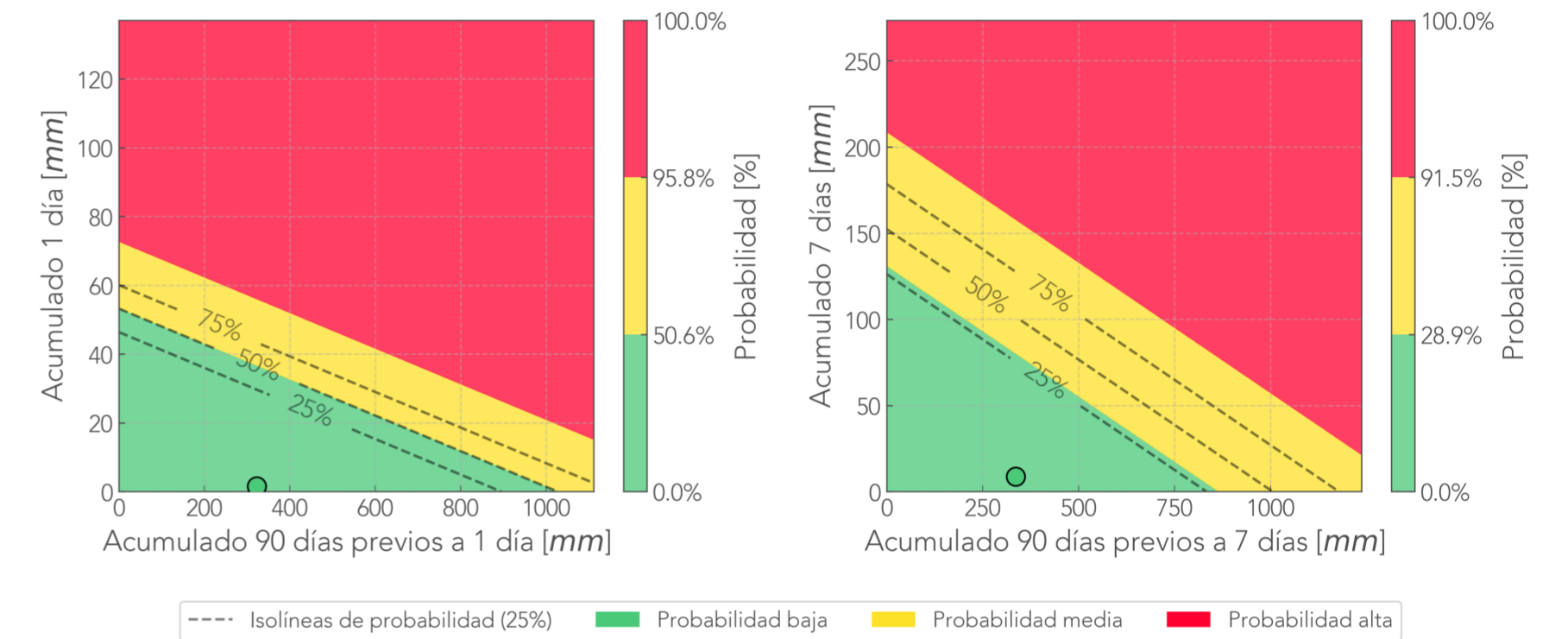


Informe de monitoreo: Olaya Herrera

Fecha de reporte:
2-feb-25

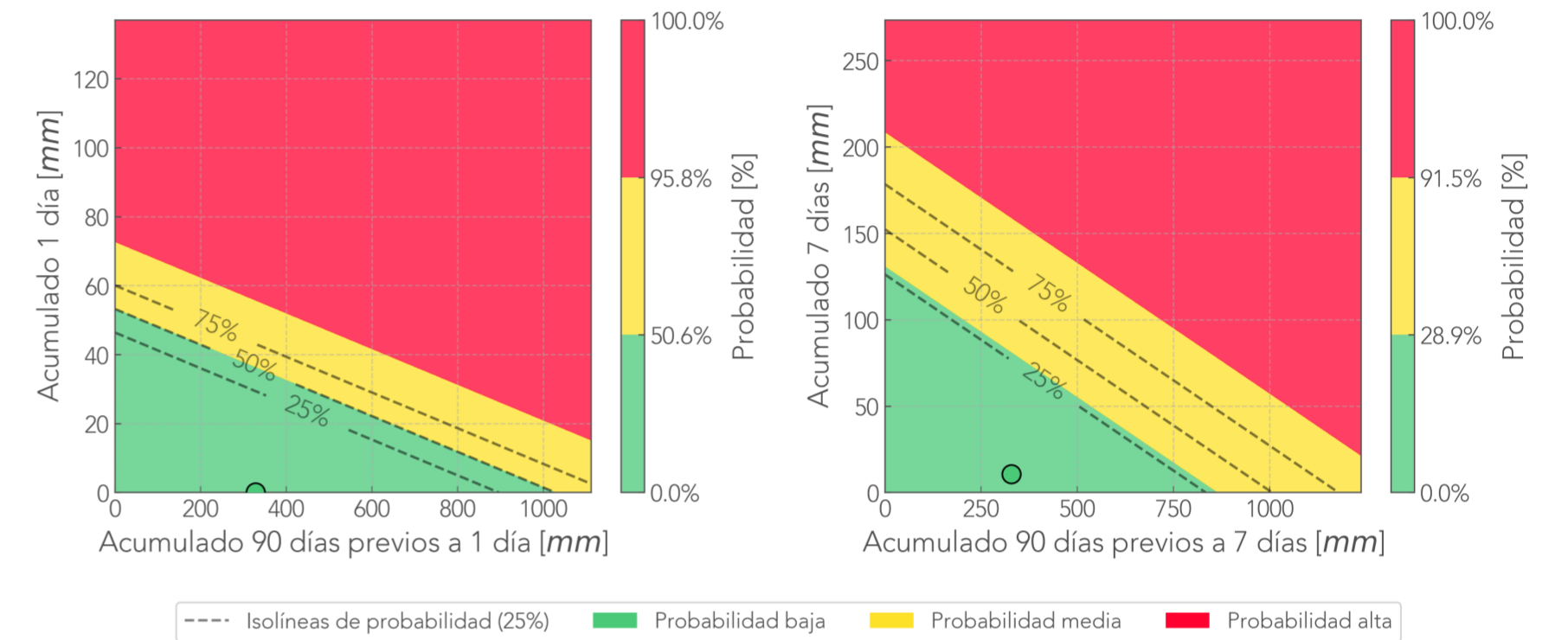
Deslizamiento: Olaya Herrera
Pluviómetro 456.
Acelerómetro 563.
Acelerómetro 564.
Acelerómetro 525: Inactivo.
Acelerómetro 526: Inactivo.

Comparación Reciente-Antecedente
Pluviómetro Olaya Herrera - Medellín




Deslizamiento: Villatina
Pluviómetro 551.
Cámara Villatina.

Comparación Reciente-Antecedente
Pluviómetro Villatina - Medellín



Última foto



24 horas antes

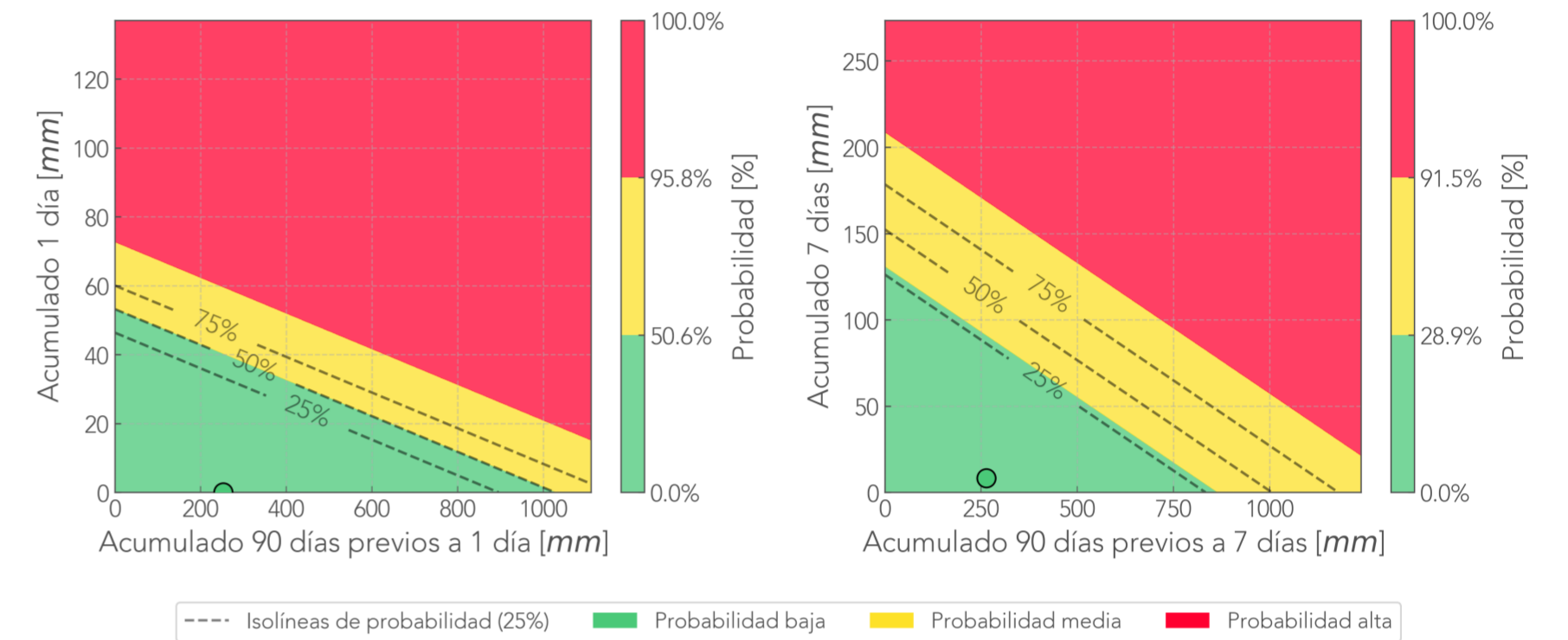


7 días antes




Deslizamiento: La Bermejala
 Pluviómetro 558.
 Extensómetro 616: Inactivo.
 Acelerómetro 617: Inactivo.
 HumedadSuelo 618: Inactivo.
 Cámara La_Bermejala.


Comparación Reciente-Antecedente
 Pluviómetro La Bermejala - Medellín



Última foto



24 horas antes

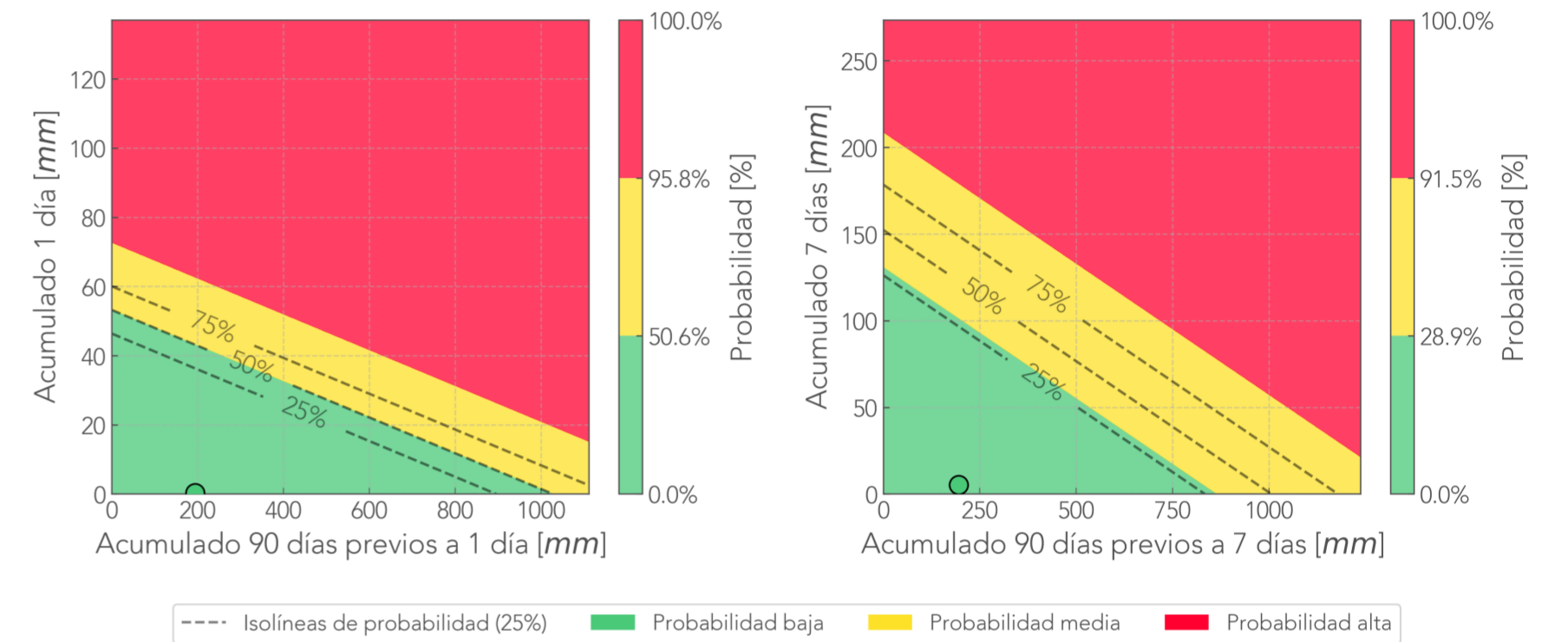


7 días antes




Deslizamiento: AutopistaNorte Vivero
Pluviómetro 32.
Cámara AutopistaNorte_Vivero.

Comparación Reciente-Antecedente
Pluviómetro AutopistaNorte Vivero - Copacabana



Última foto



24 horas antes

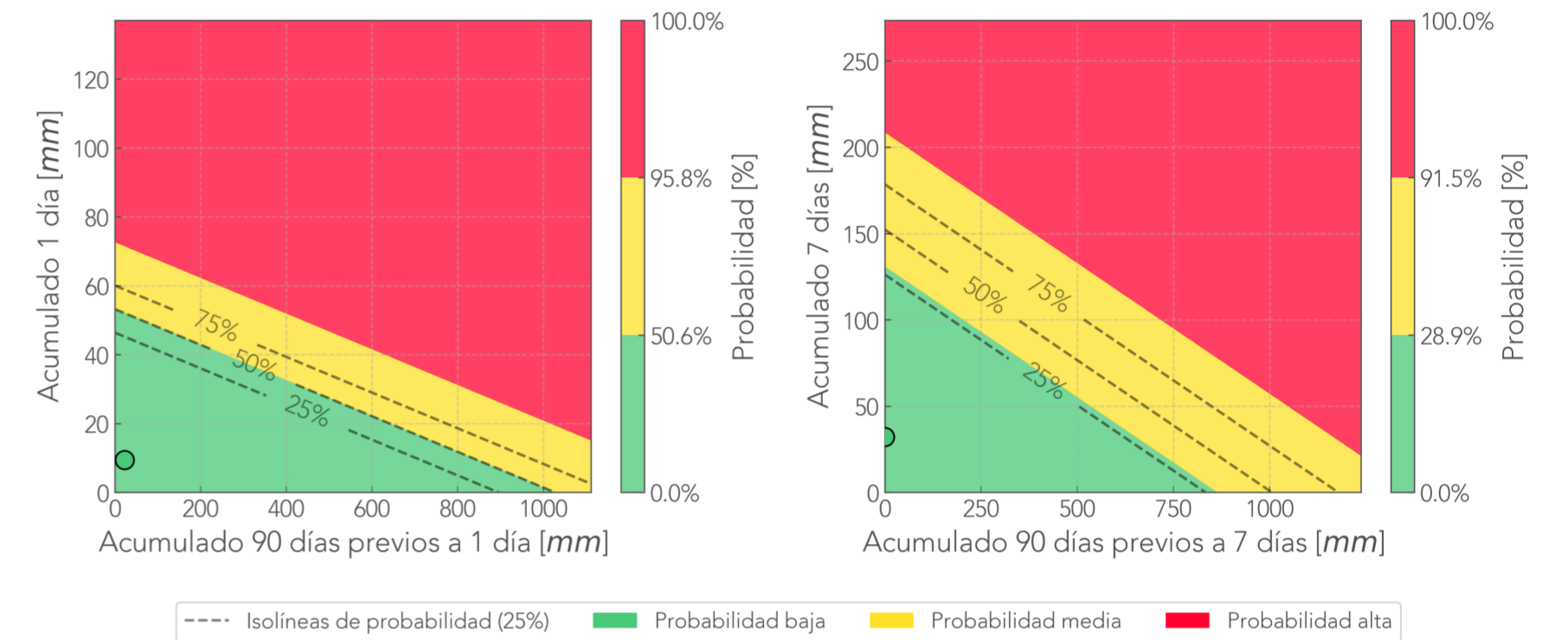


7 días antes



Deslizamiento: Las Playas
Pluviómetro 2. Baja transmisión (8.0%)
Cámara Las_Playas.

Comparación Reciente-Antecedente
Pluviómetro Las Playas - Medellín



Última foto



24 horas antes

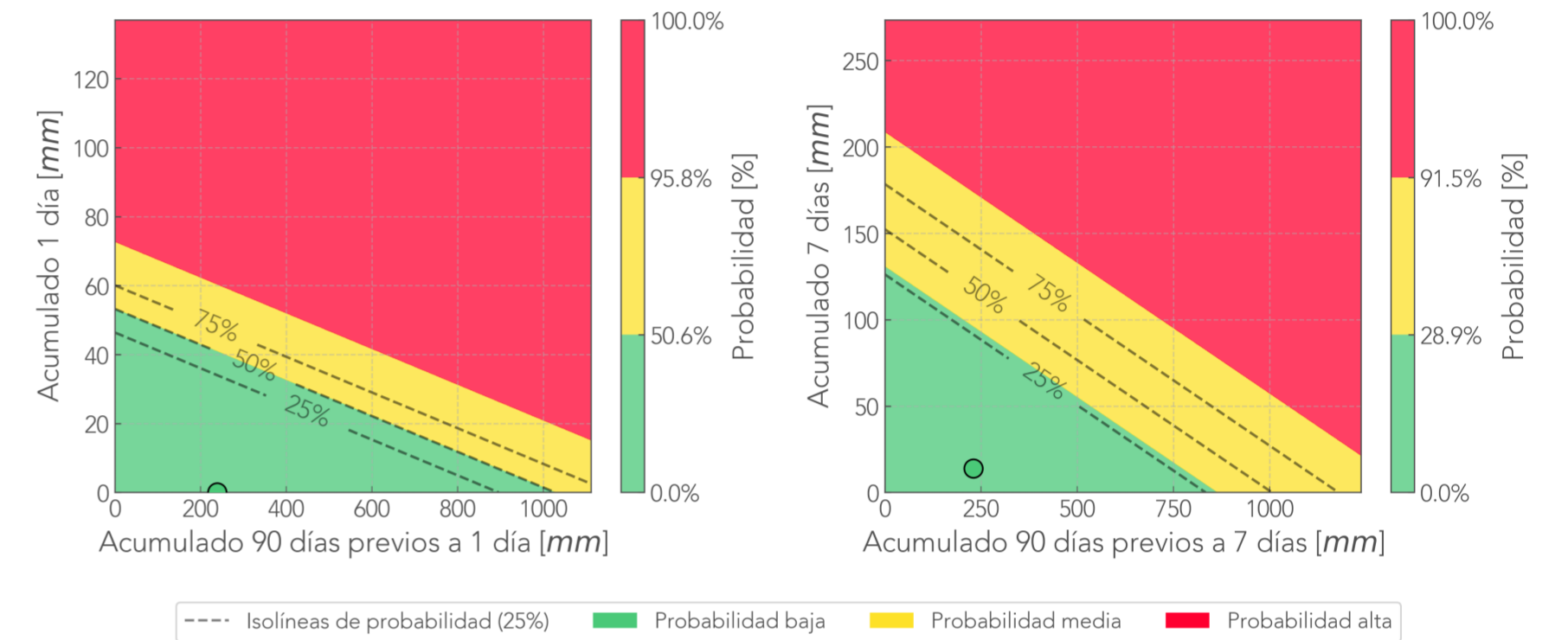


7 días antes



Deslizamiento: La Gabriela
Pluviómetro 70.
Cámara La_Gabriela. Última foto hace 444 días

Comparación Reciente-Antecedente
Pluviómetro La Gabriela - Bello



Última foto



24 horas antes

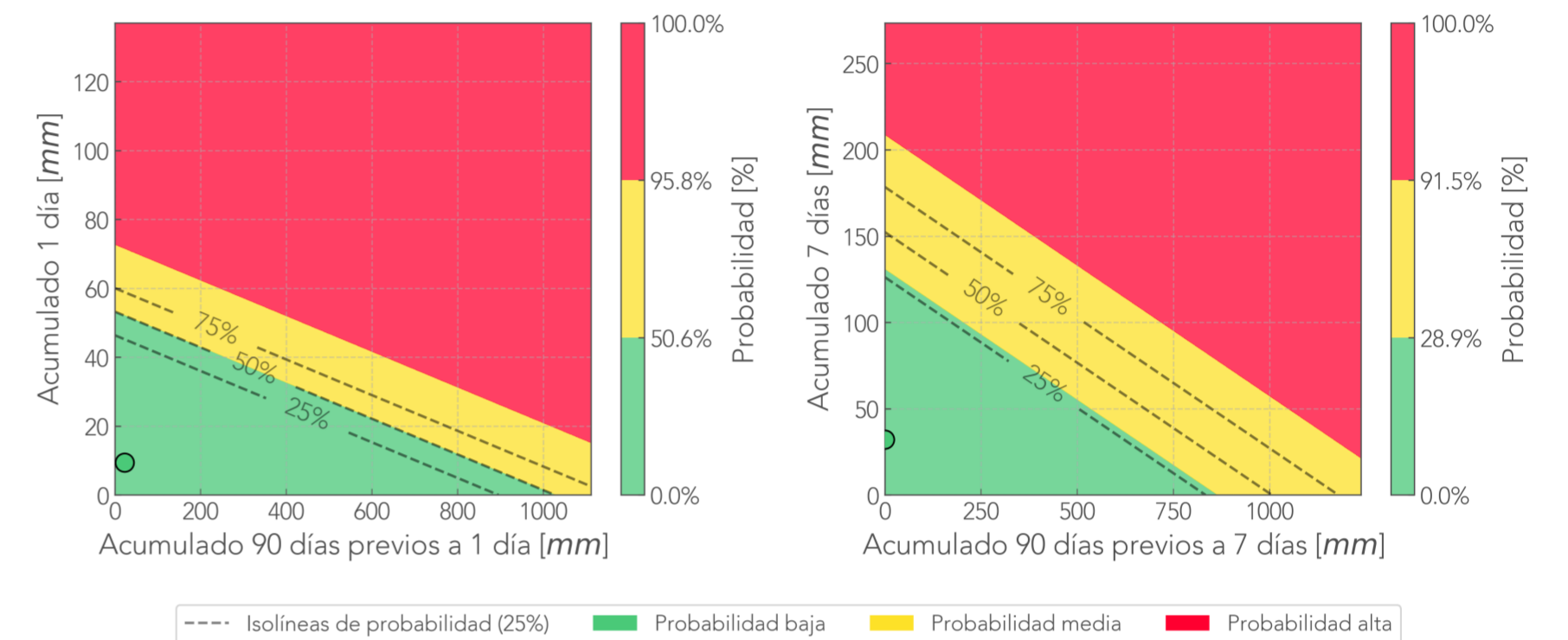


7 días antes



Deslizamiento: Villalia
Pluviómetro 2. Baja transmisión (8.0%)
Cámara Villalia.

Comparación Reciente-Antecedente
Pluviómetro Las Playas - Medellín



Última foto



24 horas antes

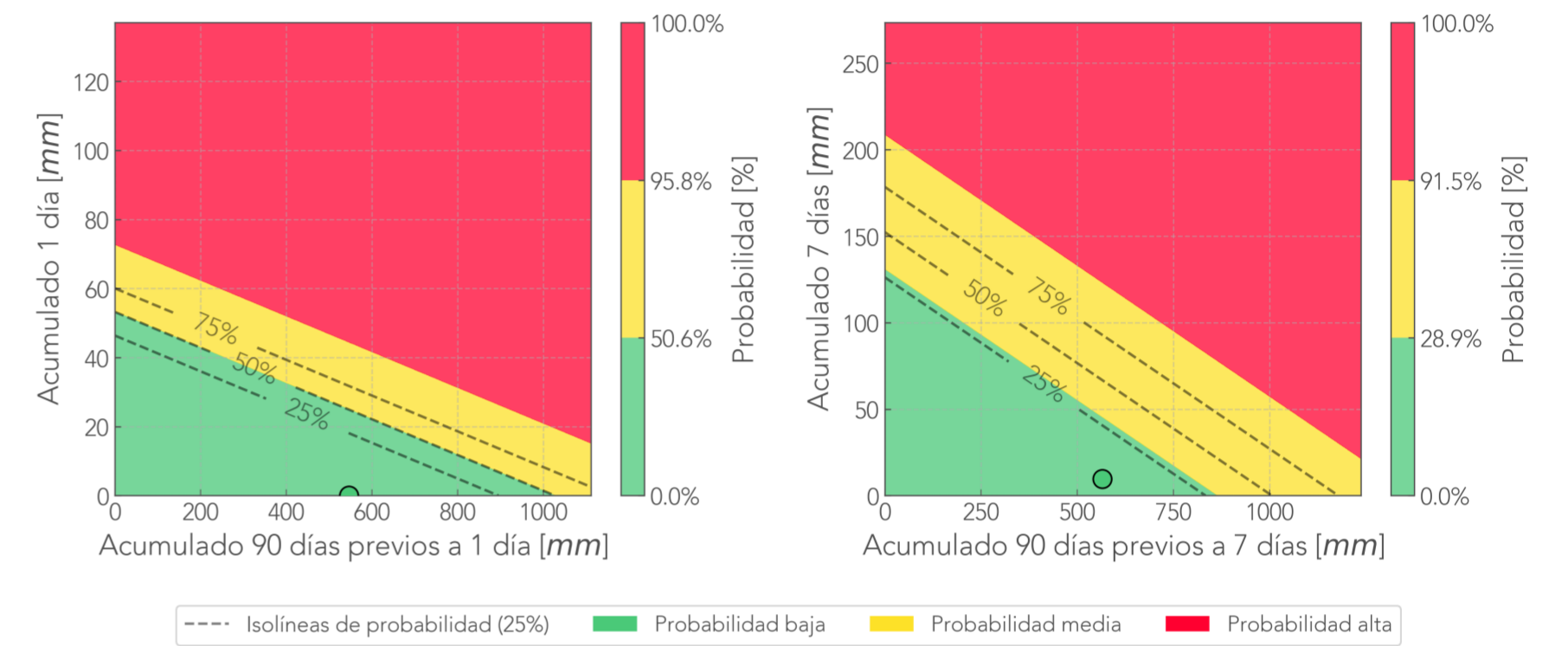


7 días antes



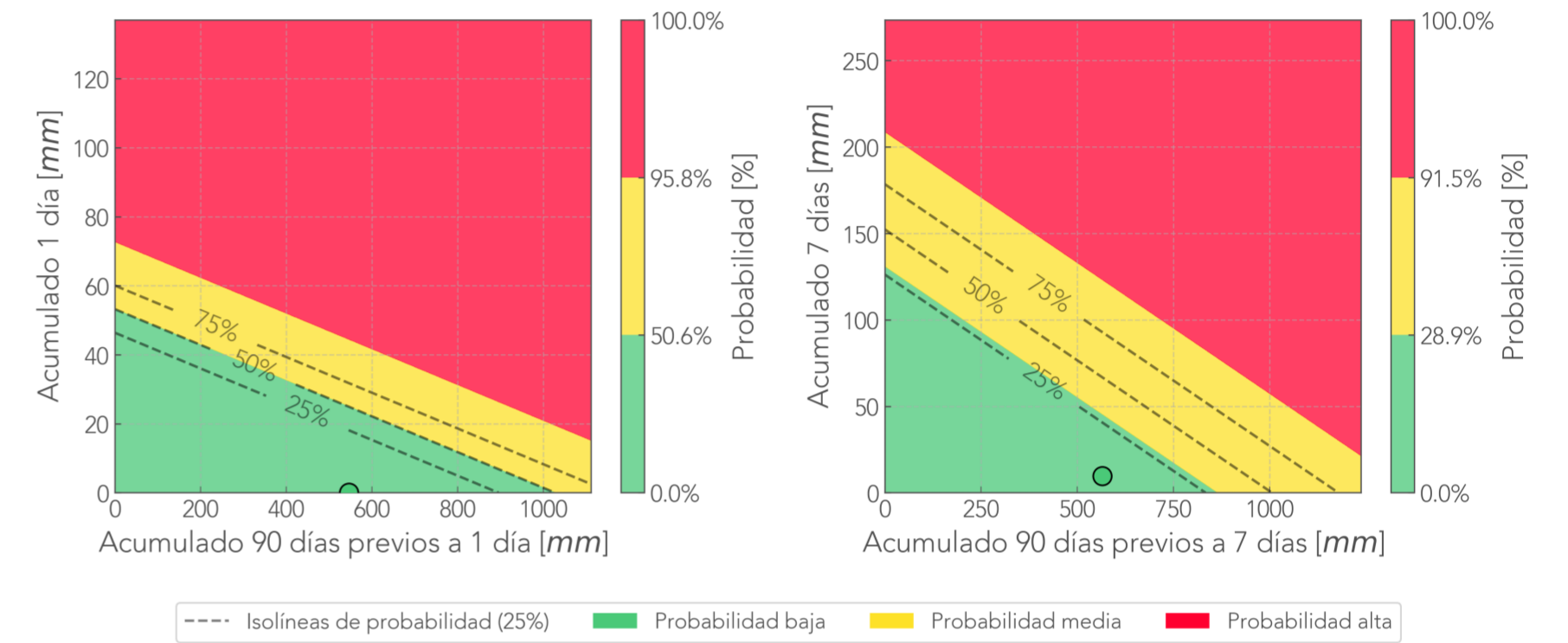
Deslizamiento: La Fortuna Parte Alta
Pluviómetro 730.

Comparación Reciente-Antecedente
Pluviómetro La Fortuna Parte Alta - Medellín



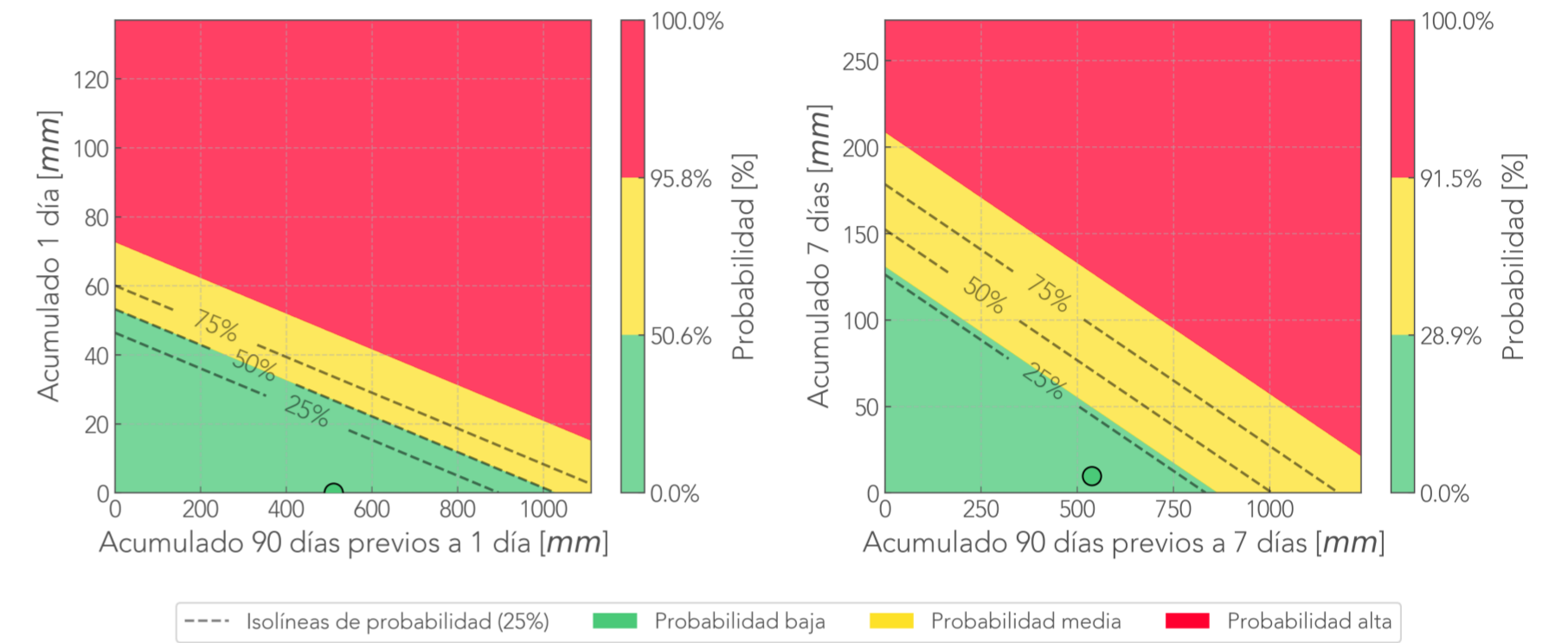
Deslizamiento: La Fortuna Parte Baja
Pluviómetro 730.

Comparación Reciente-Antecedente
Pluviómetro La Fortuna Parte Alta - Medellín



Deslizamiento: La Lomita Parte Alta
Pluviómetro 727.

Comparación Reciente-Antecedente
Pluviómetro La Lomita Parte Alta - Medellín



Deslizamiento: La Lomita Parte Baja
Pluviómetro 727.

Comparación Reciente-Antecedente
Pluviómetro La Lomita Parte Alta - Medellín

