

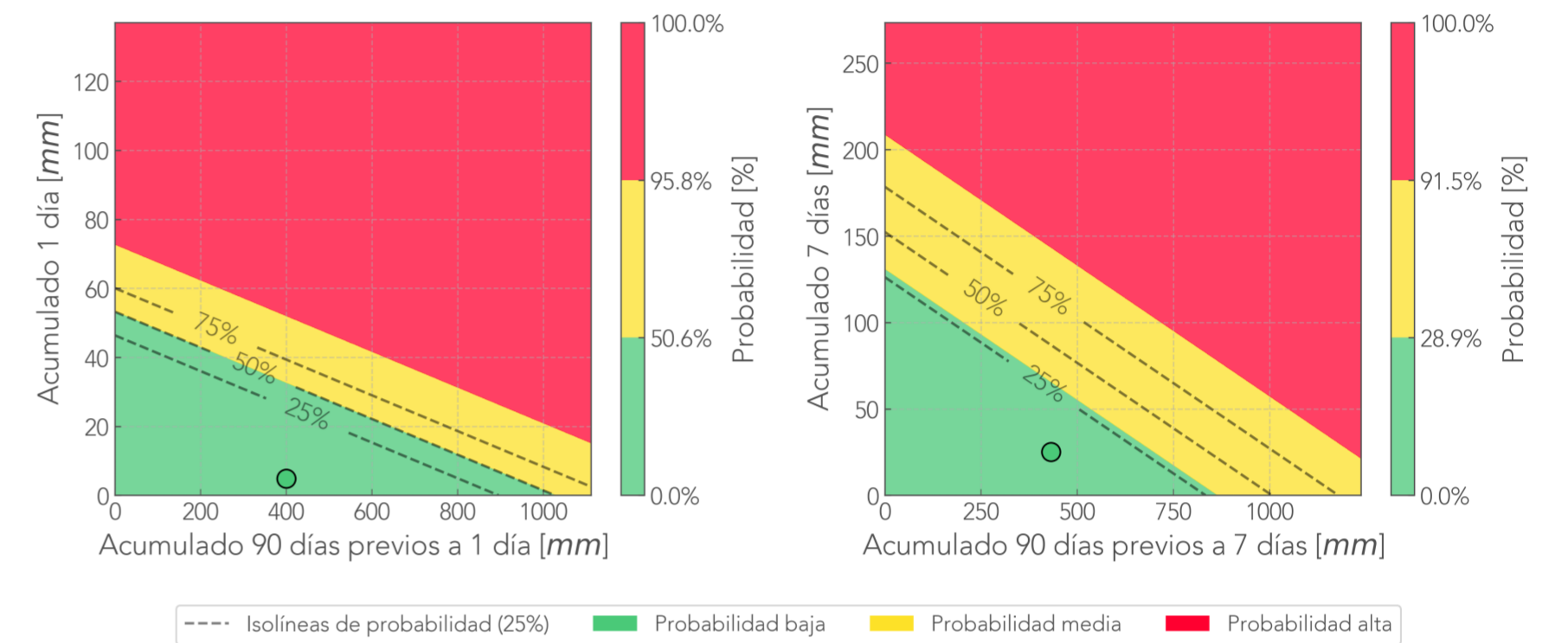


Este es un reporte de monitoreo de las 24h
antecedentes de los sitios críticos.
Fue generado automáticamente.


Geotecnia - SIATA

Deslizamiento: Montanita
Pluviómetro 418.
Extensómetro 453: Inactivo.
Acelerómetro 454: Inactivo.
Humedad Suelo 455: Inactivo.
Cámara Montanita.

Comparación Reciente-Antecedente
Pluviómetro Montanita - Medellín



Última foto



24 horas antes

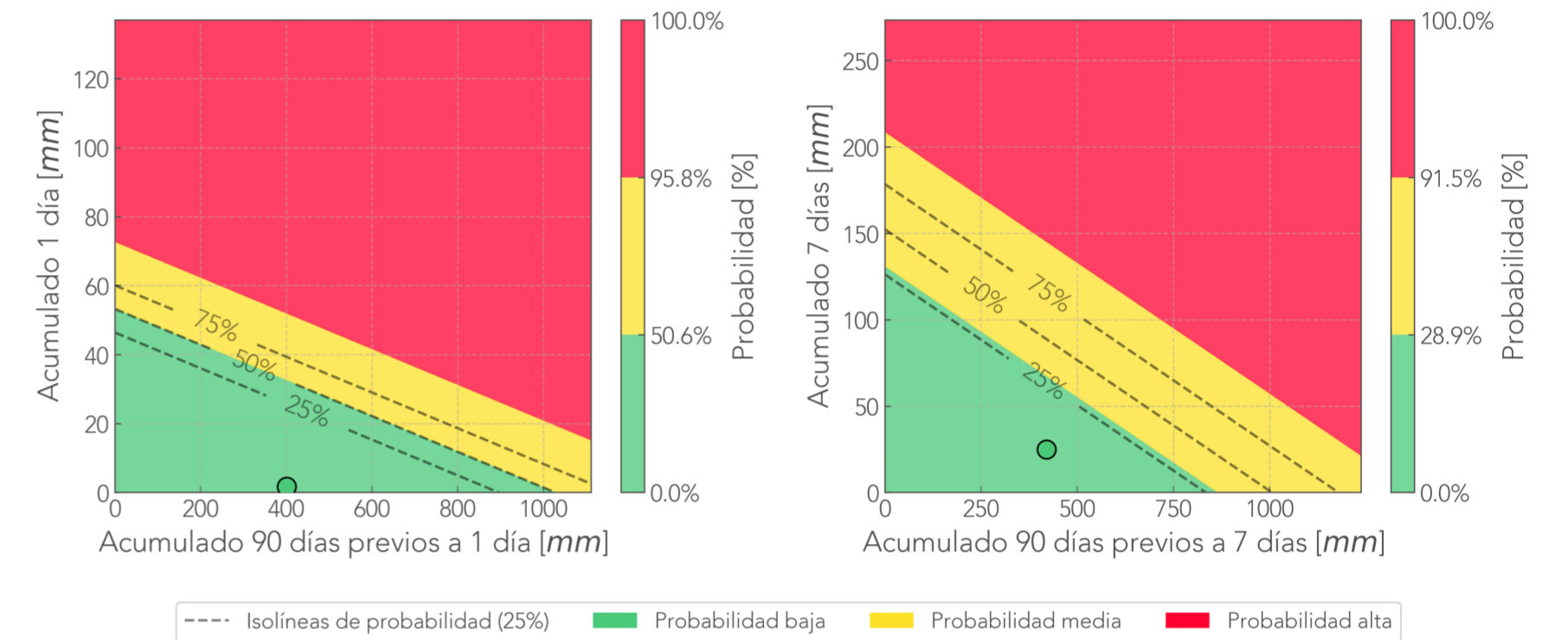


7 días antes



Deslizamiento: Palmitas
Pluviómetro 320.
Cámara Palmitas.

Comparación Reciente-Antecedente
Pluviómetro Palmitas - Medellín



Última foto



24 horas antes



7 días antes



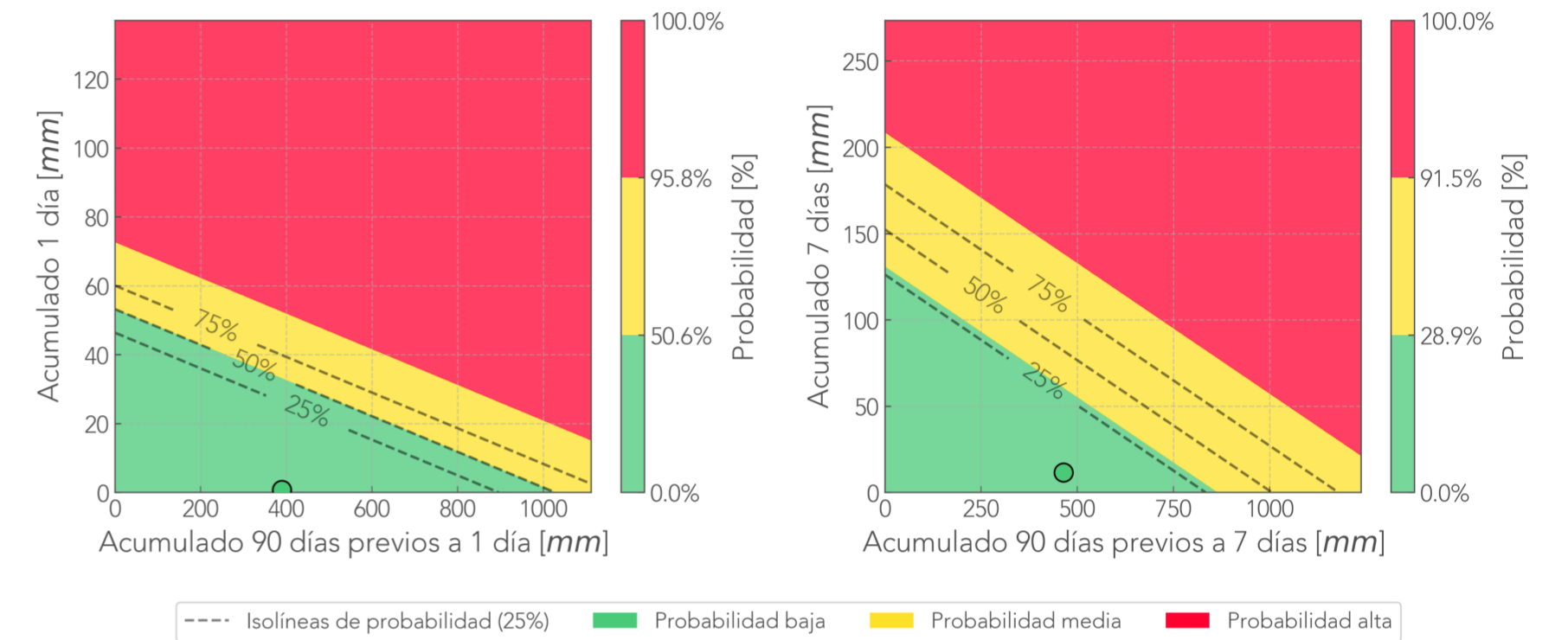


Informe de monitoreo: Pajarito

Fecha de reporte:
22-sep-24

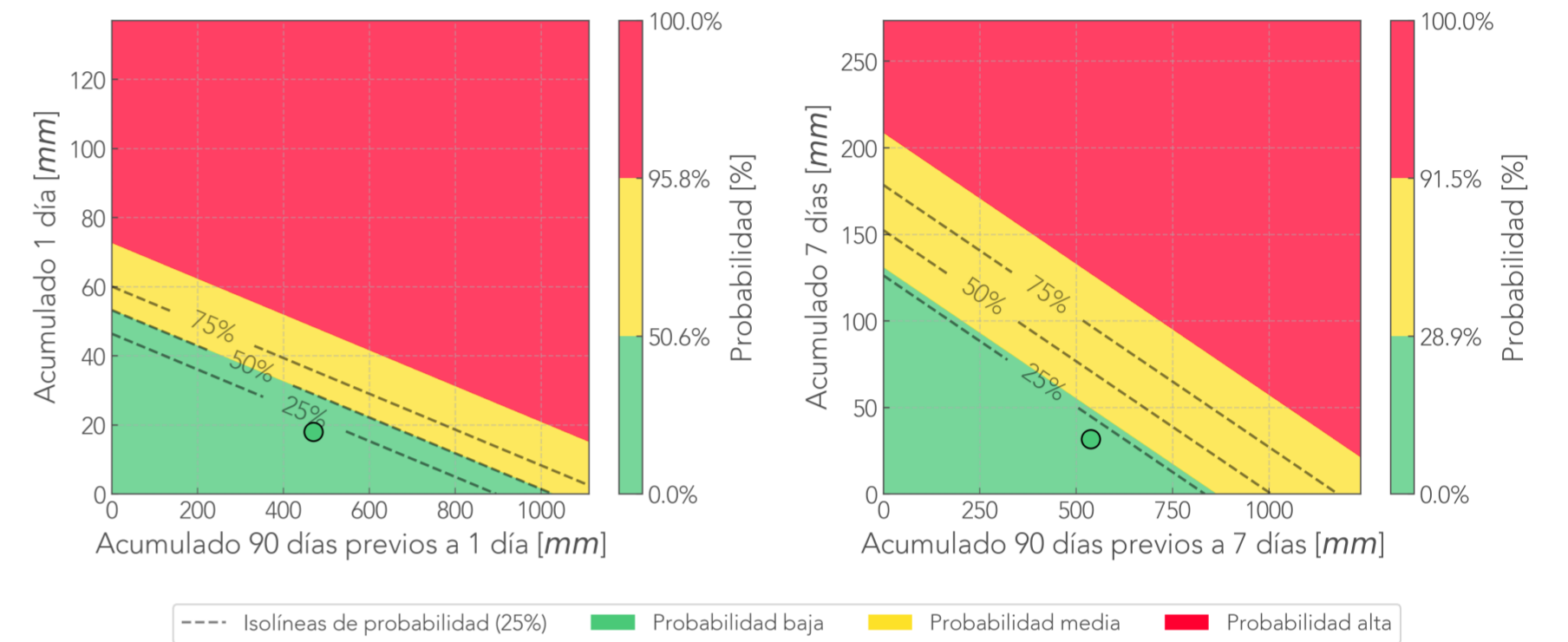
Deslizamiento: Pajarito
Pluviómetro 20.
TDR 100479 Cable 1.
TDR 100479 Cable 2.

Comparación Reciente-Antecedente
Pluviómetro Pajarito - Medellín



Deslizamiento: Pueblo Viejo
Pluviómetro 420.
Extensómetro 556: Inactivo.
Acelerómetro 557: Inactivo.
HumedadSuelo 555: Inactivo.
Cámara Pueblo_Viejo.


Comparación Reciente-Antecedente
Pluviómetro Pueblo Viejo - La Estrella




Última foto



24 horas antes



7 días antes



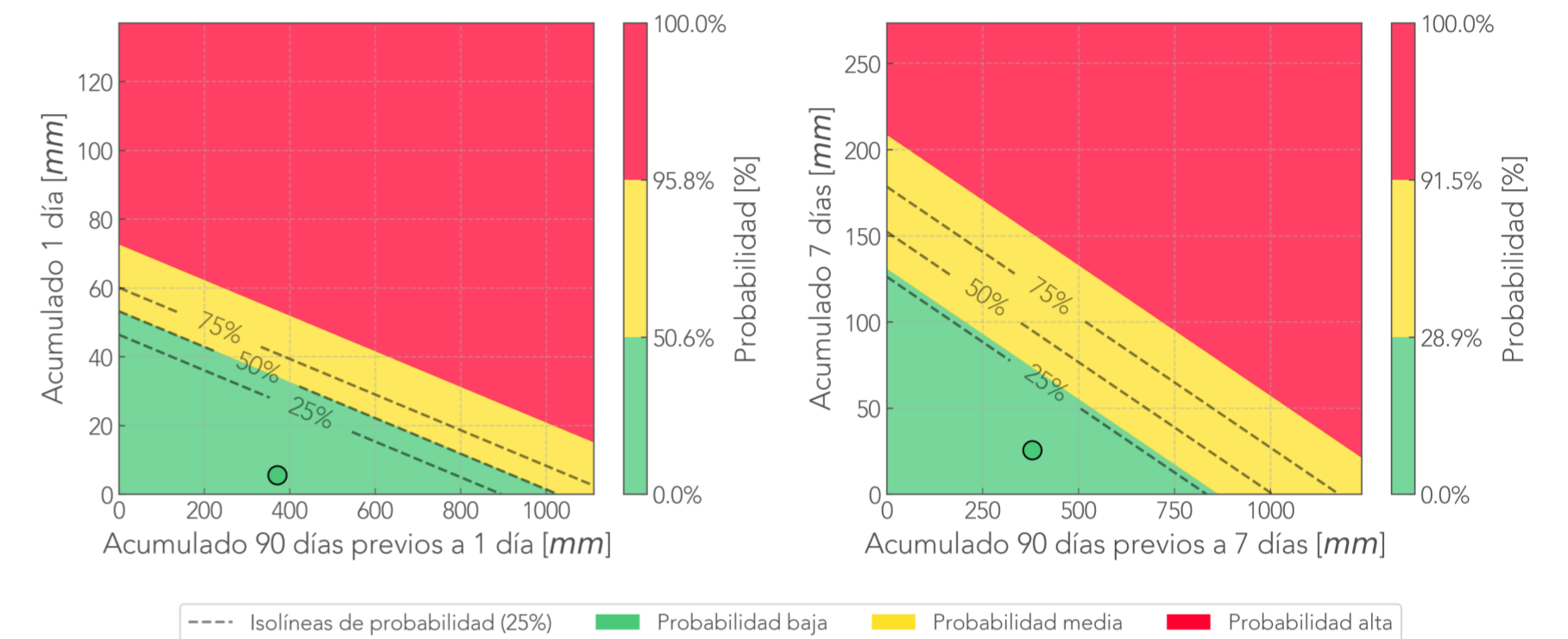


Informe de monitoreo: Manga Arriba

Fecha de reporte:
22-sep-24

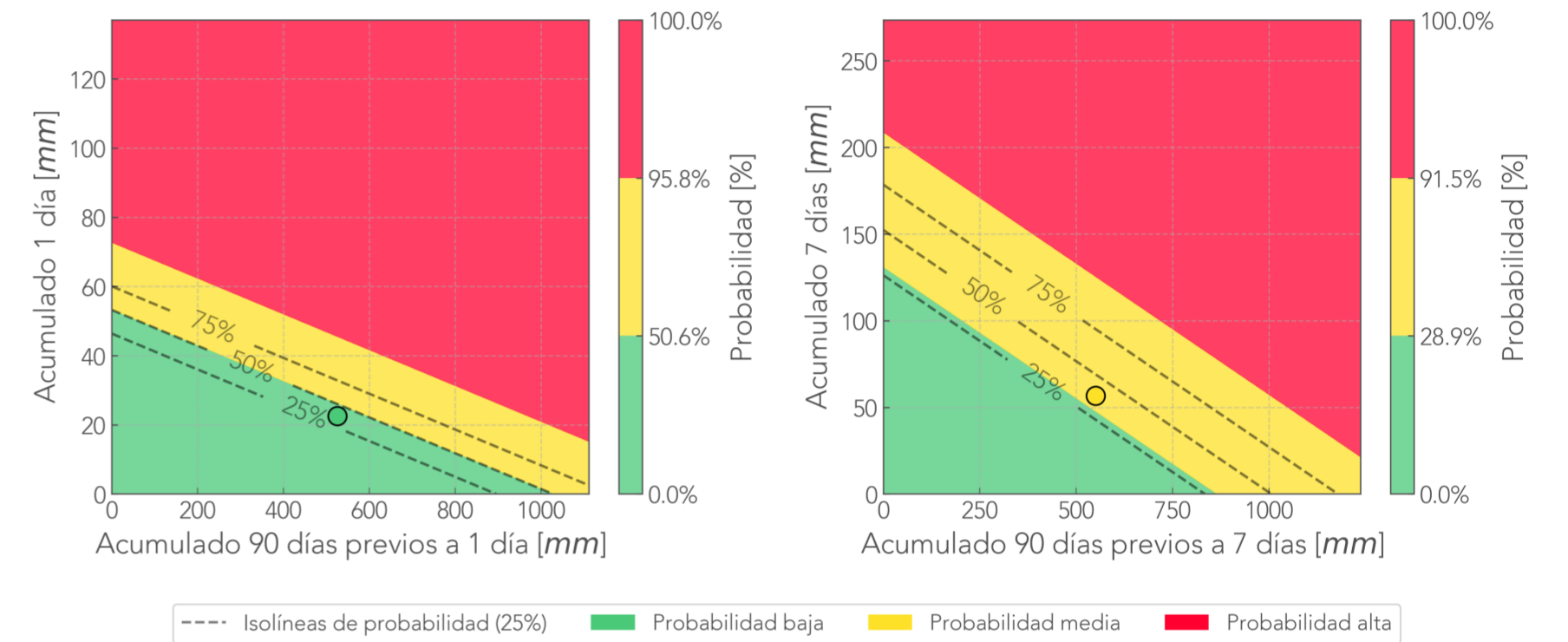
Deslizamiento: Manga Arriba
Pluviómetro 389.
Extensómetro 387: Inactivo.
Extensómetro 398: Inactivo.
Acelerómetro 390: Inactivo.
HumedadSuelo 424: Inactivo.
Cámara Manga_Arriba. Error en vigilancia.

Comparación Reciente-Antecedente
Pluviómetro Manga Arriba - Girardota



Deslizamiento: Andalucía
Pluviómetro 432.
Cámara Andalucía.

Comparación Reciente-Antecedente
Pluviómetro Andalucía - Caldas



Última foto



24 horas antes

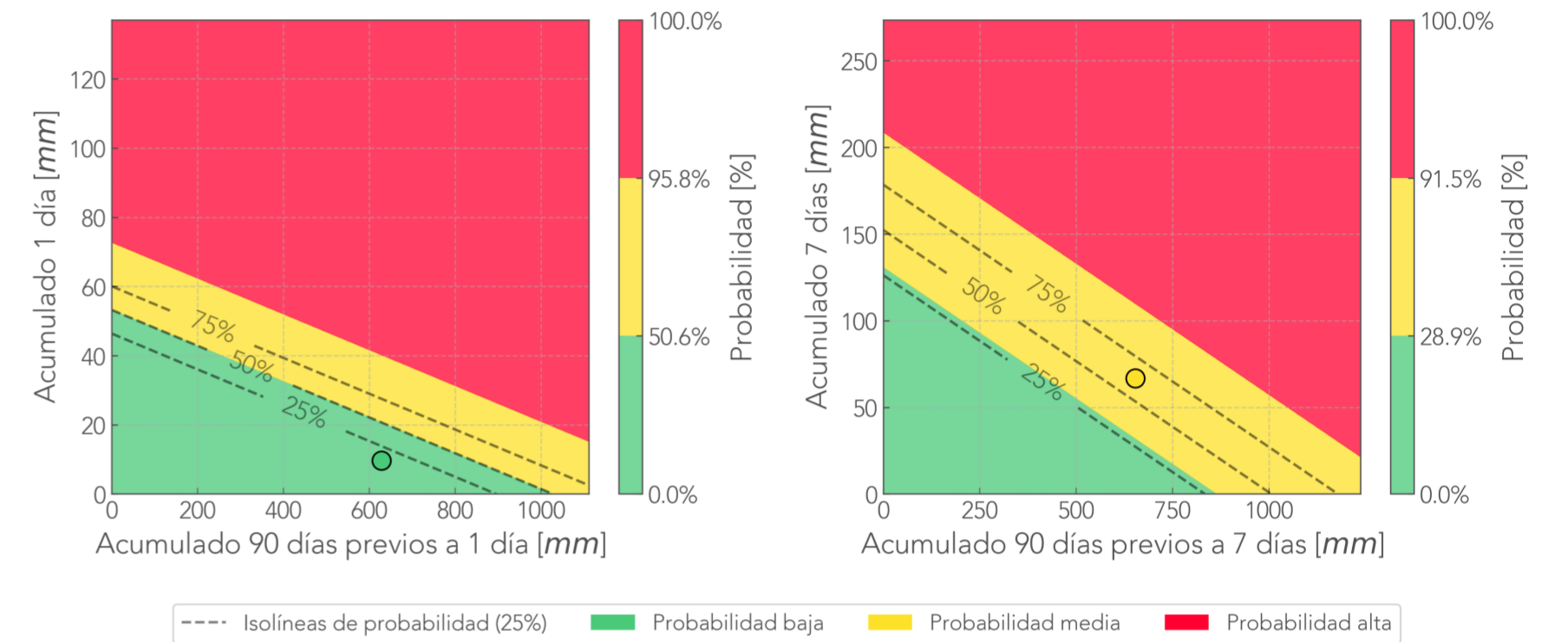


7 días antes



Deslizamiento: Salinas
 Pluviómetro 383.
 Extensómetro 384: Inactivo.
 Acelerómetro 381: Inactivo.
 Cámara Salinas.

Comparación Reciente-Antecedente
 Pluviómetro Salinas - Caldas



Última foto



24 horas antes



7 días antes



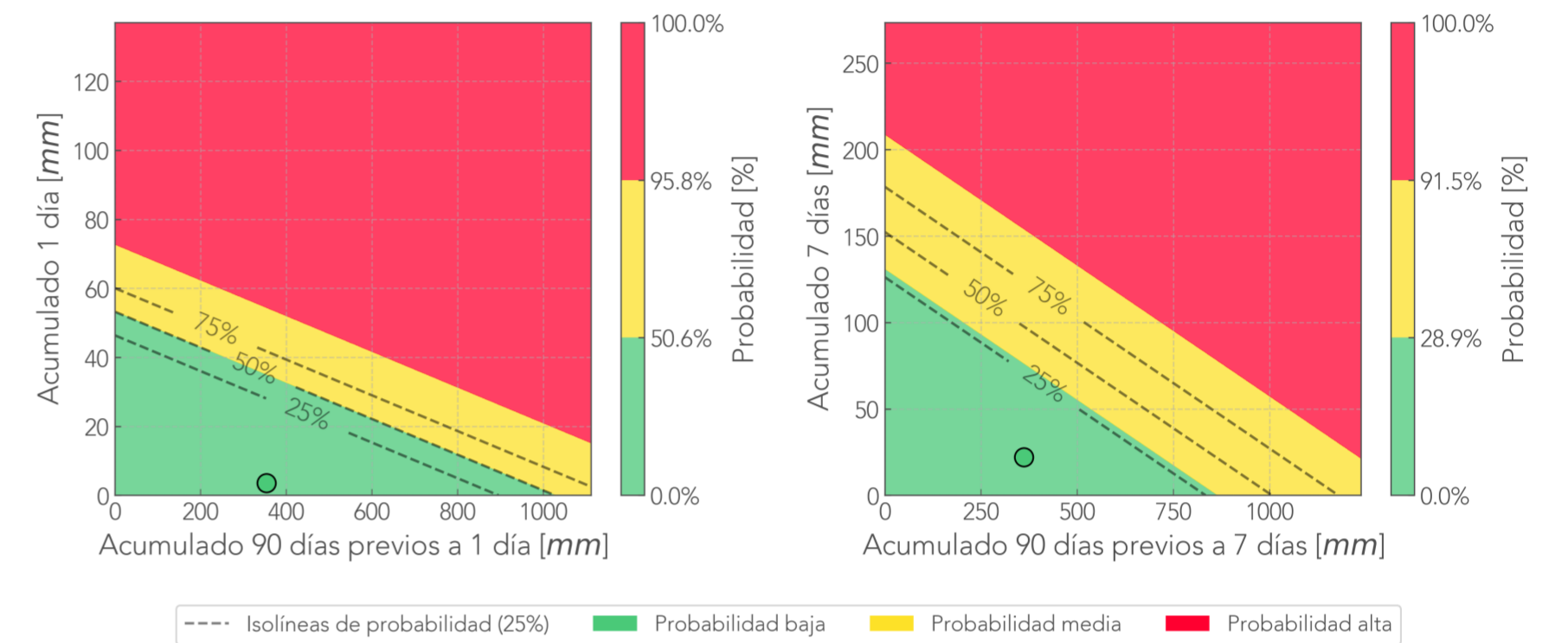


Informe de monitoreo: Ancon Norte

Fecha de reporte:
22-sep-24

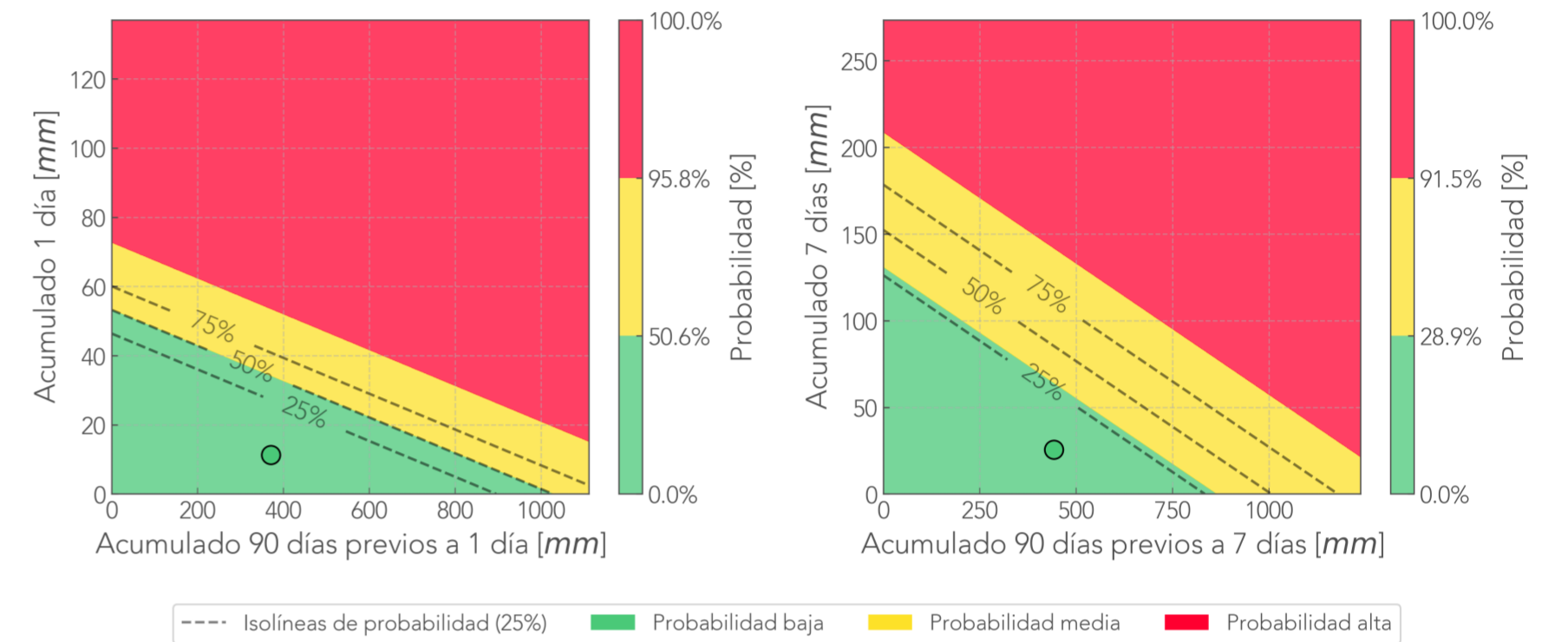
Deslizamiento: Ancon Norte
Pluviómetro 373.
Extensómetro 372: Inactivo.
Extensómetro 385: Inactivo.
Acelerómetro 379.
Acelerómetro 374: Inactivo.
HumedadSuelo 436: Inactivo.
TDR 100269 Cable 1. Error en consulta.
TDR 100269 Cable 2. Error en consulta.

Comparación Reciente-Antecedente
Pluviómetro Ancon Norte - Copacabana




Deslizamiento: El Canalon
Pluviómetro 193.
Cámara El_Canalon.

Comparación Reciente-Antecedente
Pluviómetro El Canalon - Sabaneta



Última foto



24 horas antes

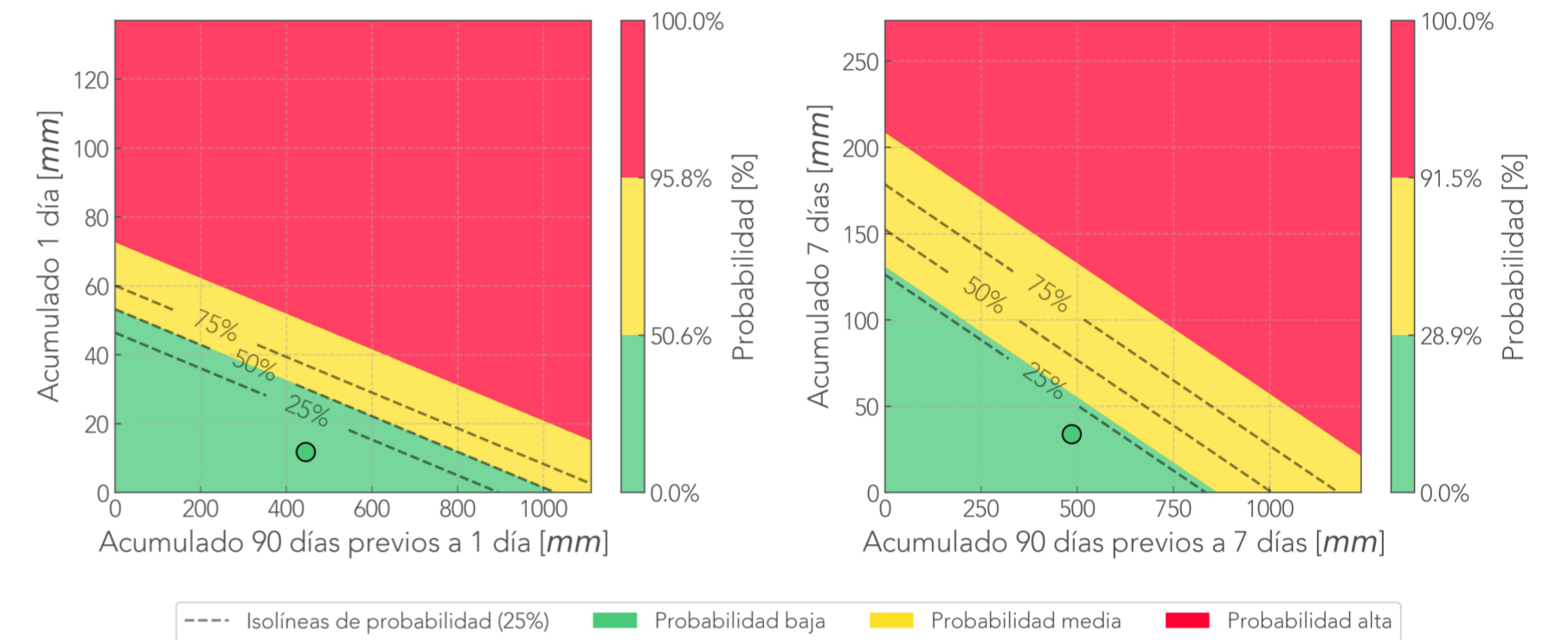


7 días antes




Deslizamiento: La Raya
Pluviómetro 261.
Cámara La_Raya.

Comparación Reciente-Antecedente
Pluviómetro La Raya - La Estrella



Última foto



24 horas antes

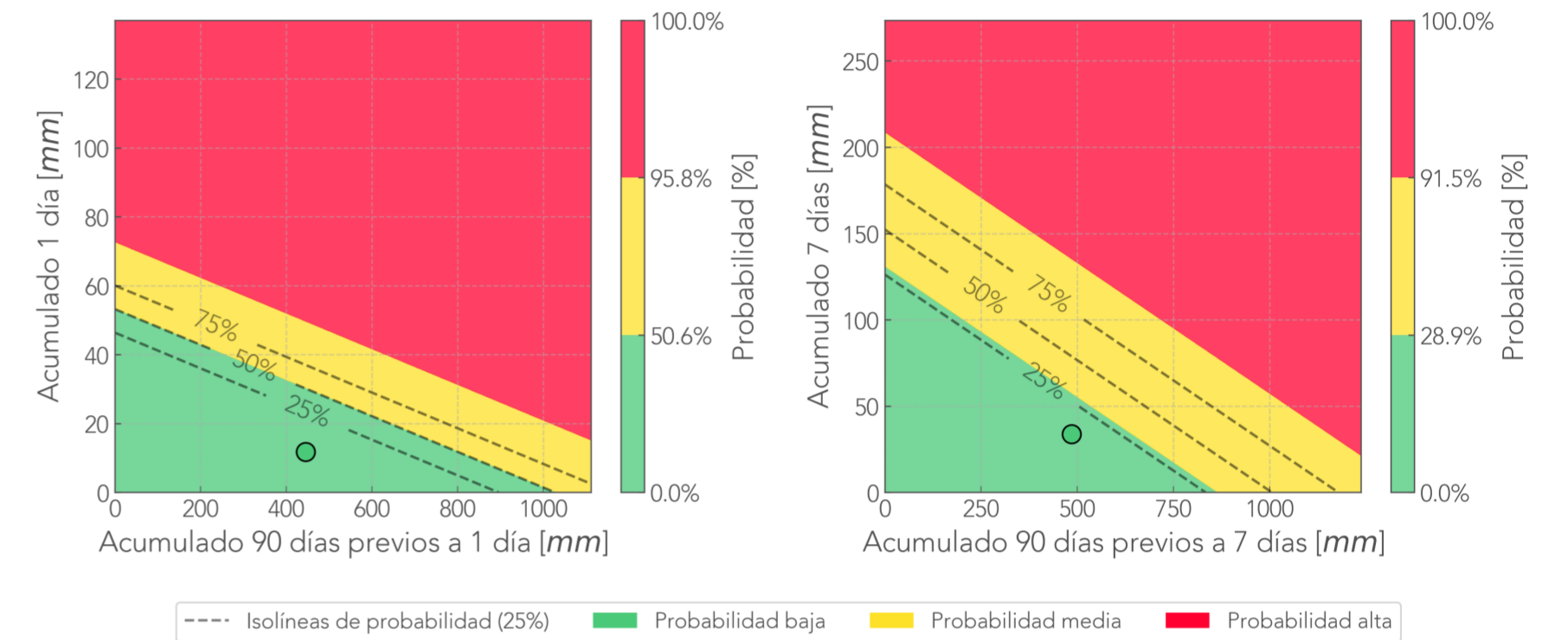


7 días antes



Deslizamiento: La Raya 2
Pluviómetro 261.
Cámara La_Raya_2.

Comparación Reciente-Antecedente
Pluviómetro La Raya - La Estrella



Última foto



24 horas antes

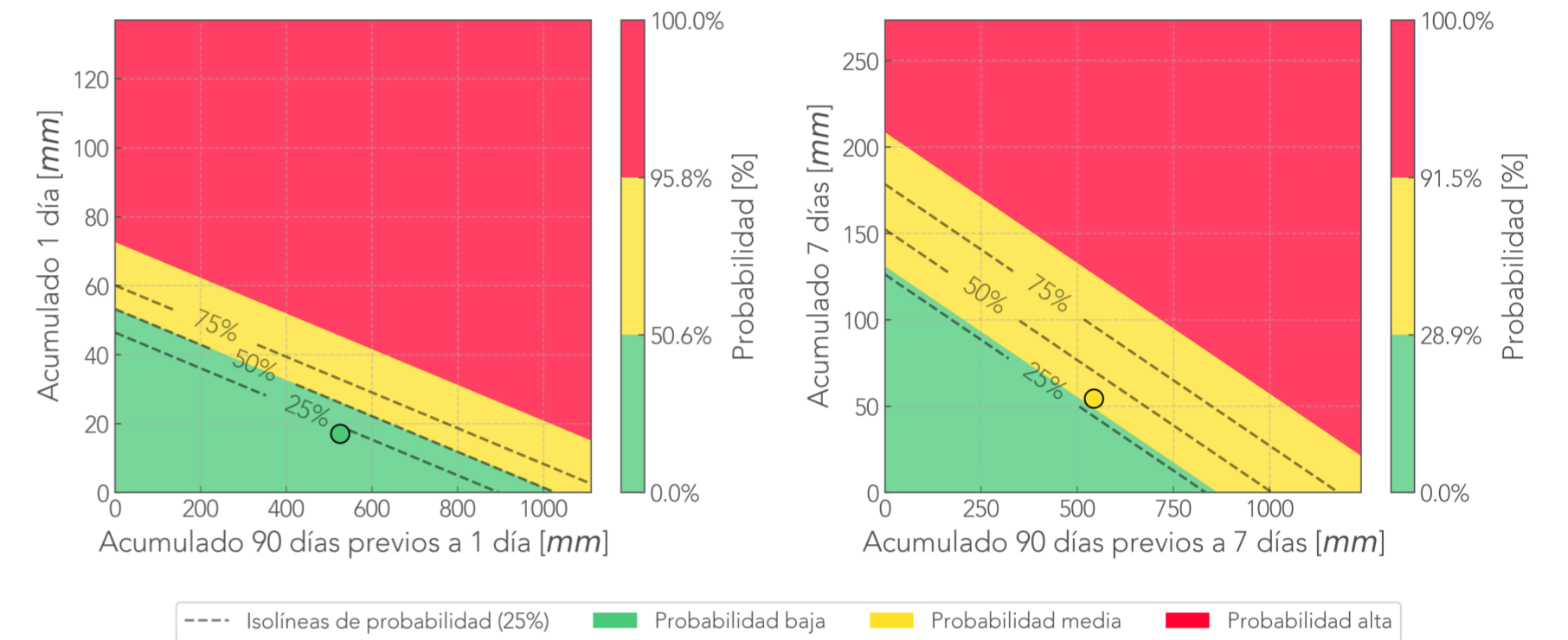


7 días antes



Deslizamiento: La Valeria
Pluviómetro 515.
TDR 100686 Cable 1.
Cámara La_Valeria.

Comparación Reciente-Antecedente
Pluviómetro La Valeria - Caldas



Última foto



24 horas antes

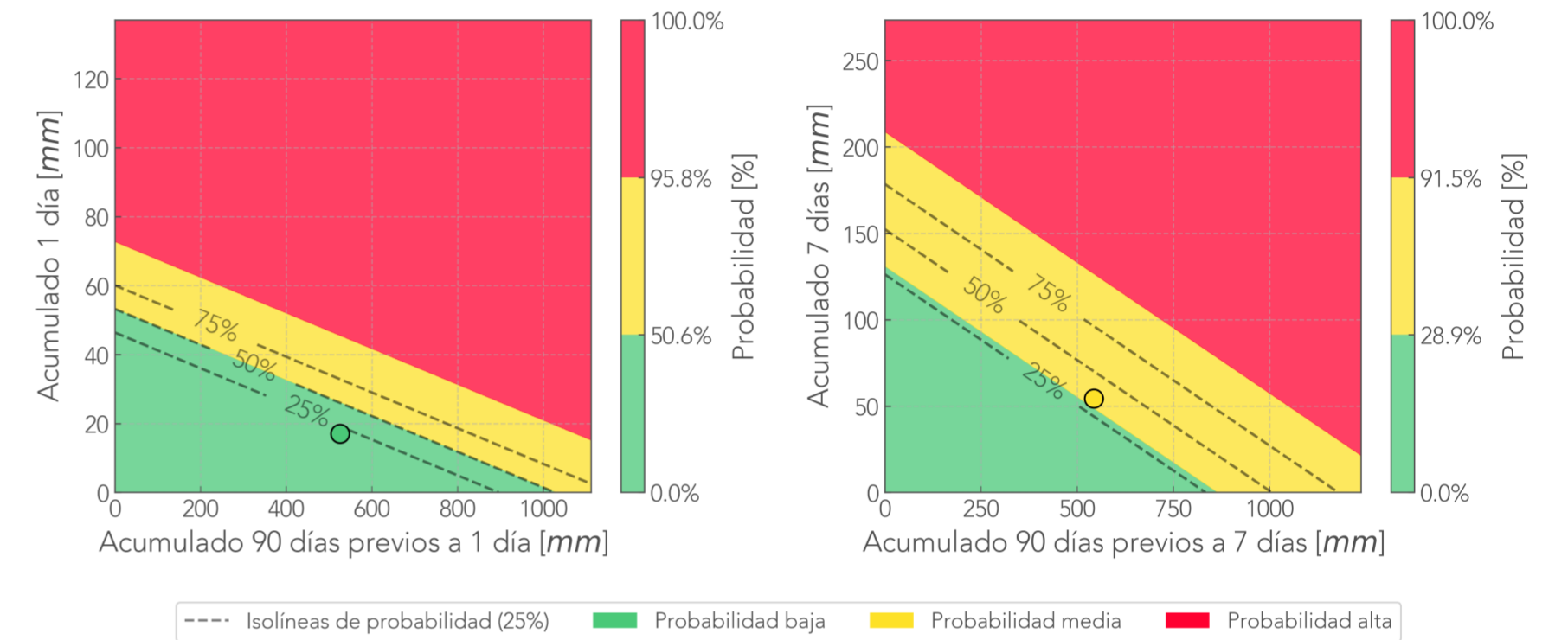


7 días antes



Deslizamiento: La Valeria 2
Pluviómetro 515.
Cámara La_Valeria_2.

Comparación Reciente-Antecedente
Pluviómetro La Valeria - Caldas



Última foto



24 horas antes

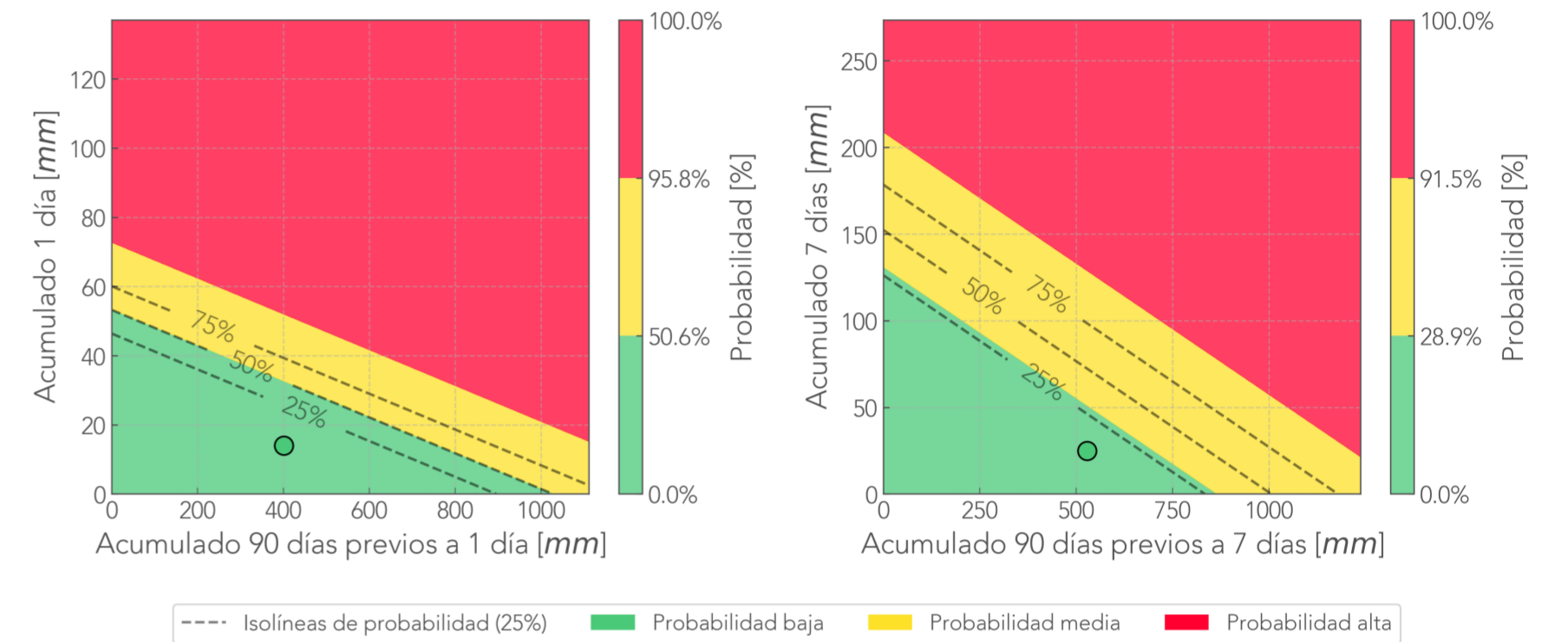


7 días antes



Deslizamiento: Tierra Amarilla
Pluviómetro 519.
Cámara Tierra_Amarilla.


Comparación Reciente-Antecedente
Pluviómetro Tierra Amarilla - La Estrella



Última foto



24 horas antes

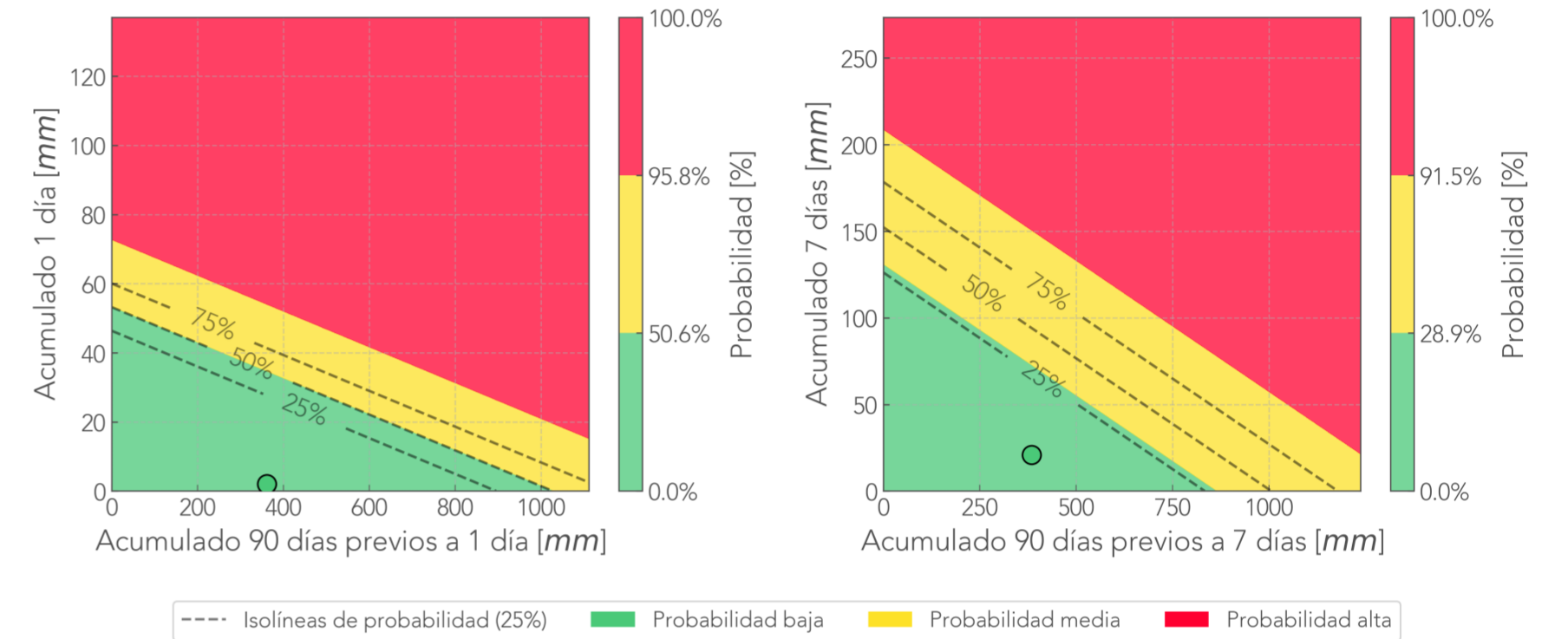


7 días antes



Deslizamiento: U.R Atavanza
 Pluviómetro 22.
 Extensómetro 521: Inactivo.
 Acelerómetro 522: Inactivo.
 HumedadSuelo 570: Inactivo.
 Cámara U.R_Atavanza.
 Cámara U.R_Atavanza.

Comparación Reciente-Antecedente
 Pluviómetro U.R Atavanza - Medellín




Última foto



24 horas antes



7 días antes



Deslizamiento: Olaya Herrera
Pluviómetro 456.

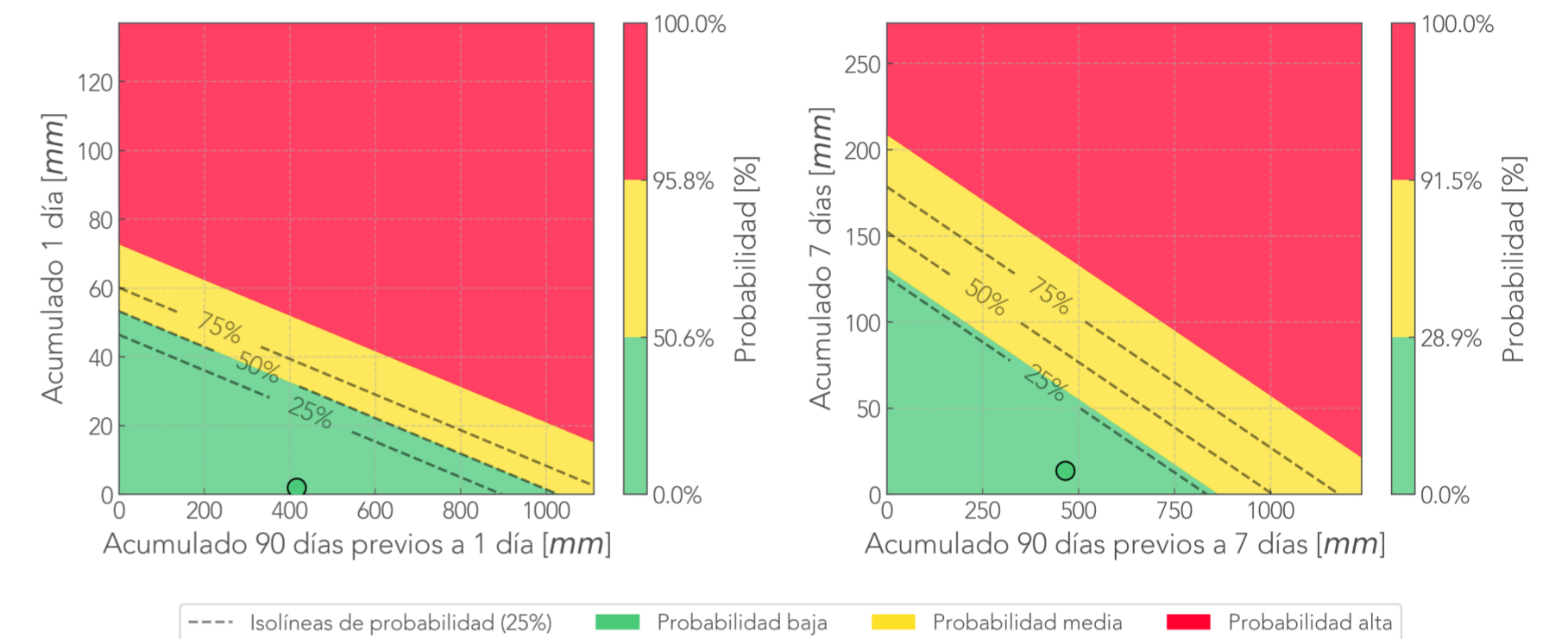
Acelerómetro 563. Horas alerta: 1 - Horas críticas: 0 en TR_B1

Acelerómetro 564.

Acelerómetro 525: Inactivo.

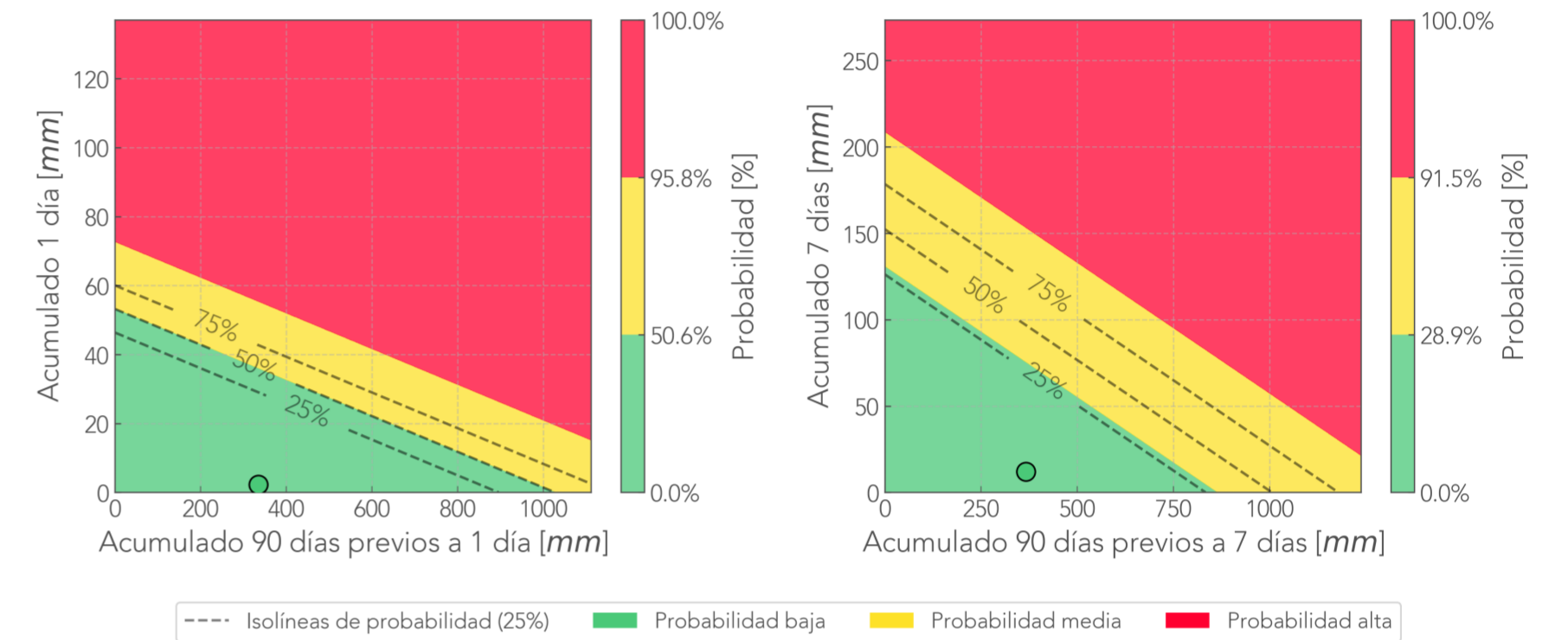
Acelerómetro 526: Inactivo.

Comparación Reciente-Antecedente
Pluviómetro Olaya Herrera - Medellín



Deslizamiento: Villatina
Pluviómetro 551.
Cámara Villatina.

Comparación Reciente-Antecedente
Pluviómetro Villatina - Medellín



Última foto



24 horas antes

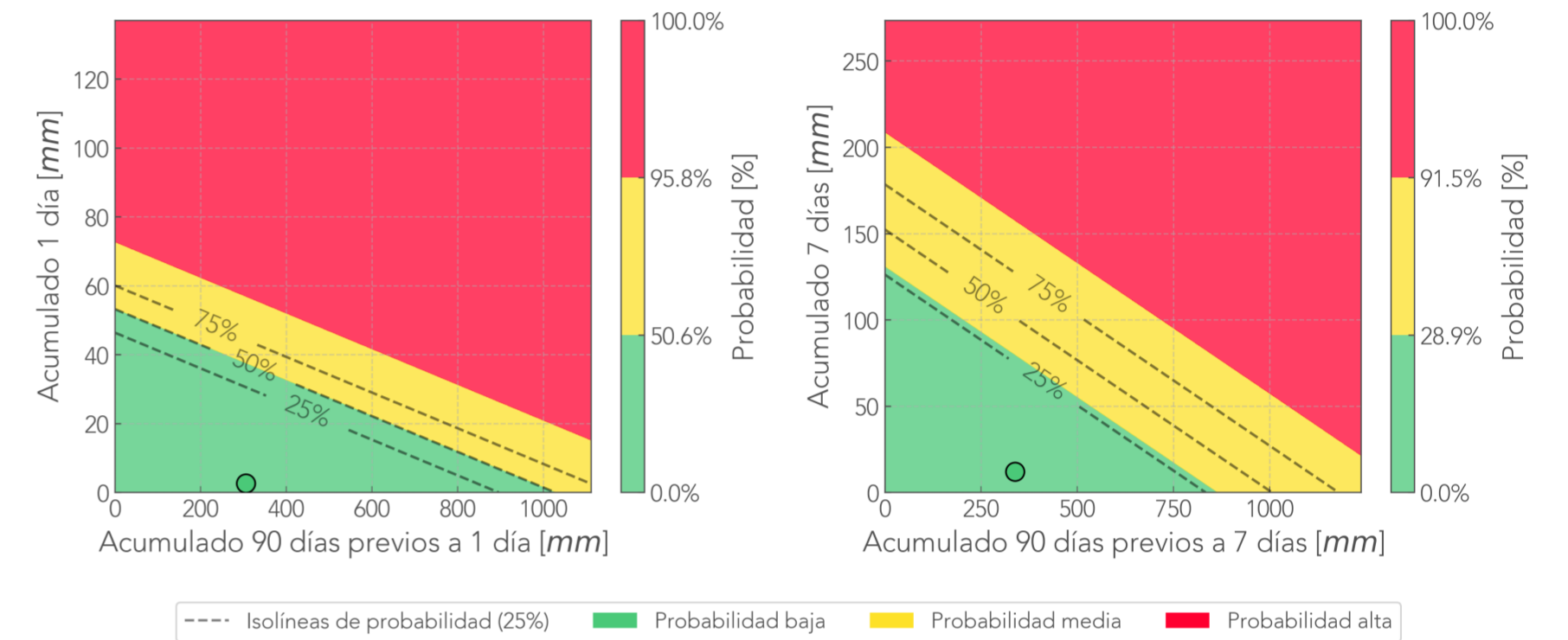


7 días antes




Deslizamiento: La Bermejala
Pluviómetro 558.
Extensómetro 616: Inactivo.
Acelerómetro 617: Inactivo.
HumedadSuelo 618: Inactivo.
Cámara La_Bermejala.


Comparación Reciente-Antecedente
Pluviómetro La Bermejala - Medellín



Última foto



24 horas antes

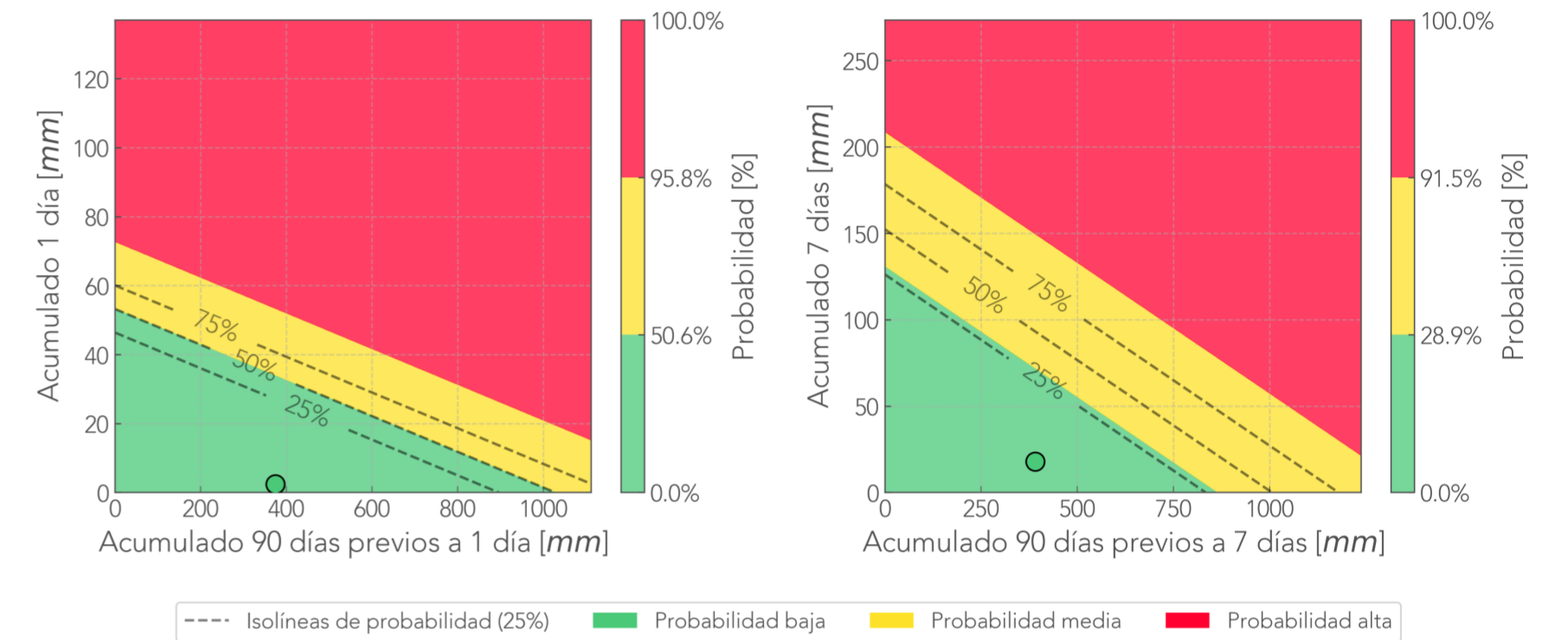


7 días antes



Deslizamiento: AutopistaNorte Vivero
Pluviómetro 32.
Cámara AutopistaNorte_Vivero.

Comparación Reciente-Antecedente
Pluviómetro AutopistaNorte Vivero - Copacabana



Última foto



24 horas antes

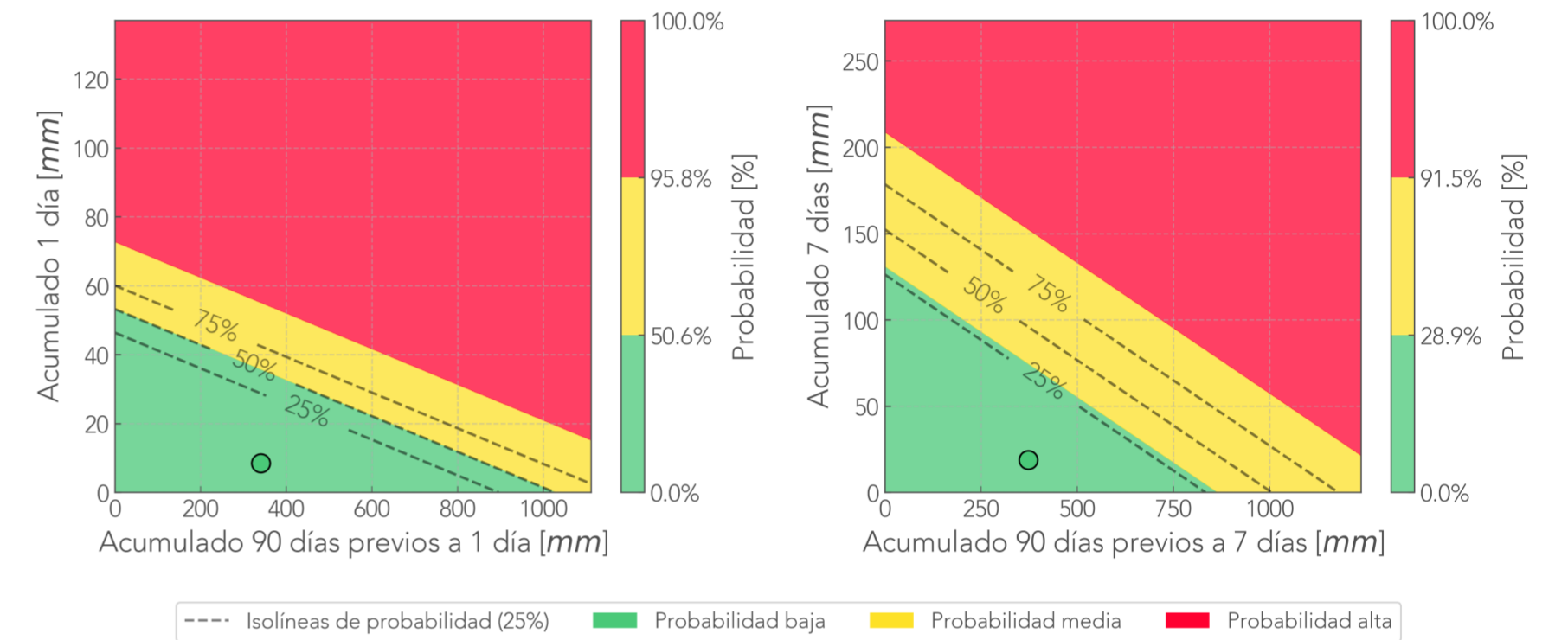


7 días antes




Deslizamiento: Las Playas
Pluviómetro 2.
Cámara Las_Playas.

Comparación Reciente-Antecedente
Pluviómetro Las Playas - Medellín




Última foto



24 horas antes

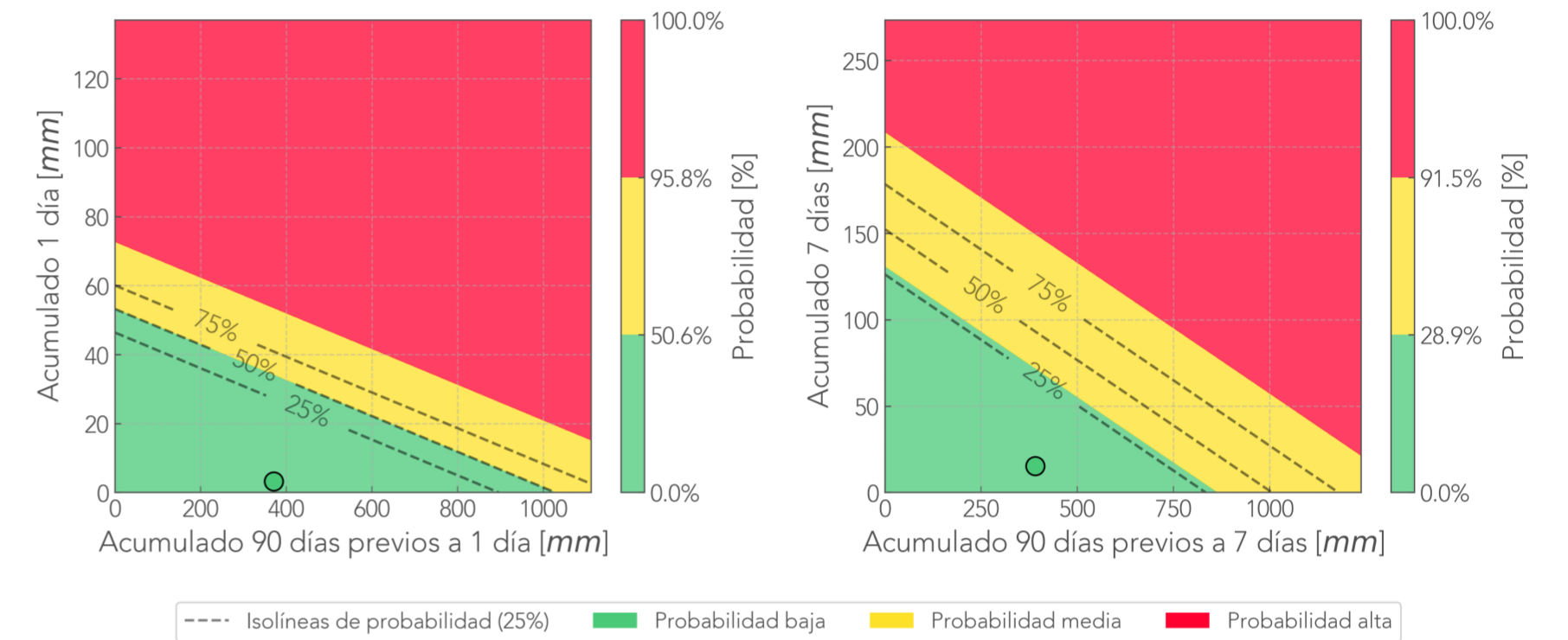


7 días antes



Deslizamiento: La Gabriela
Pluviómetro 70.
Cámara La_Gabriela. Última foto hace 311 días

Comparación Reciente-Antecedente
Pluviómetro La Gabriela - Bello



Última foto



24 horas antes

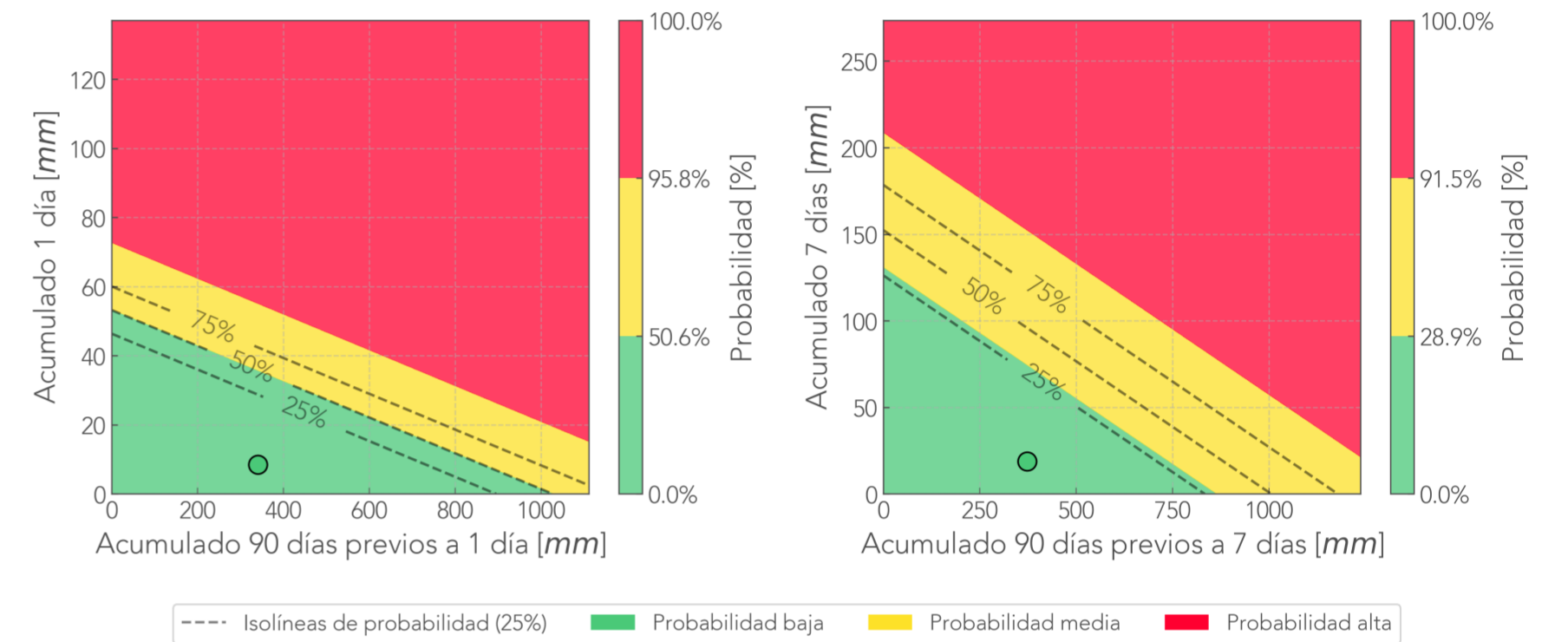


7 días antes



Deslizamiento: Villalia
Pluviómetro 2.
Cámara Villalia.

Comparación Reciente-Antecedente
Pluviómetro Las Playas - Medellín



Última foto



24 horas antes



7 días antes

