



Este es un reporte de monitoreo de las 24h  
antecedentes de los sitios críticos.  
Fue generado automáticamente.

Geotecnia - SIATA



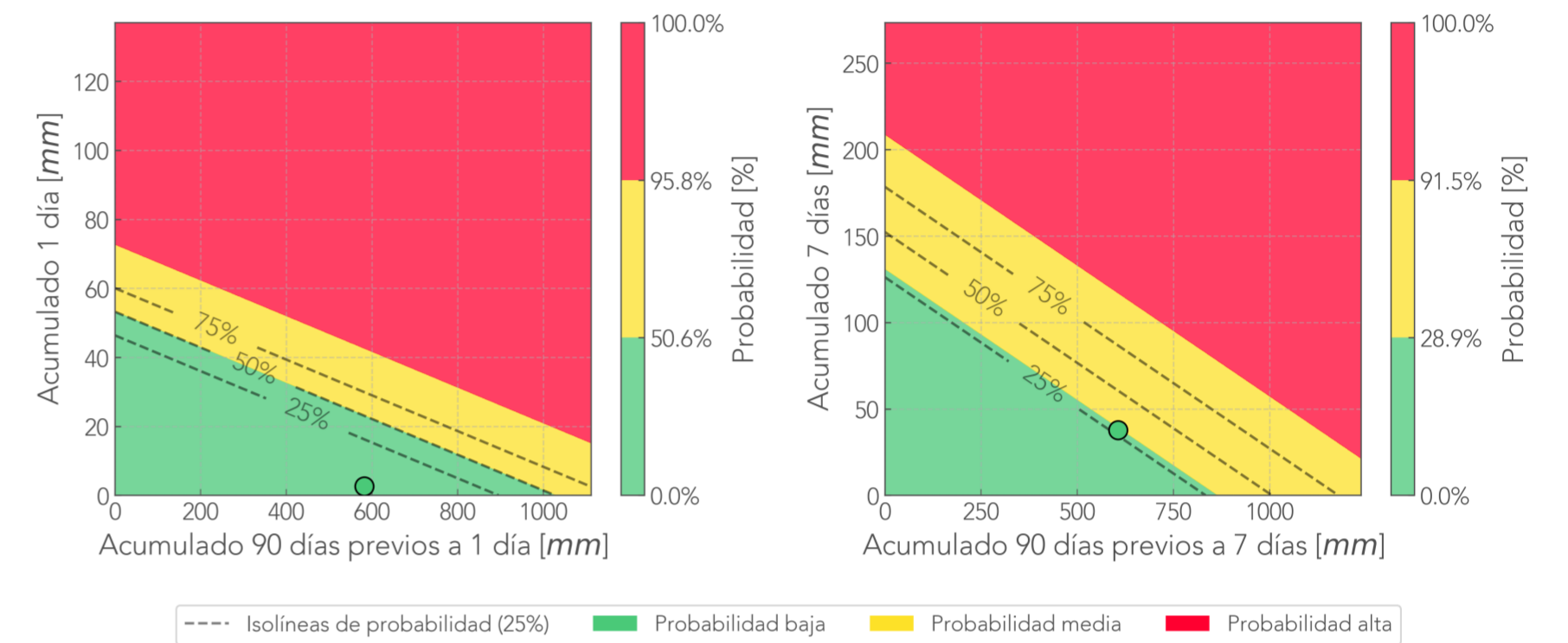


# Informe de monitoreo: Montanita

Fecha de reporte:  
14-ago-24

Deslizamiento: Montanita  
Pluviómetro 418.  
Extensómetro 453: Inactivo.  
Acelerómetro 454: Inactivo.  
HumedadSuelo 455: Inactivo.

Comparación Reciente-Antecedente  
Pluviómetro Montanita - Medellín



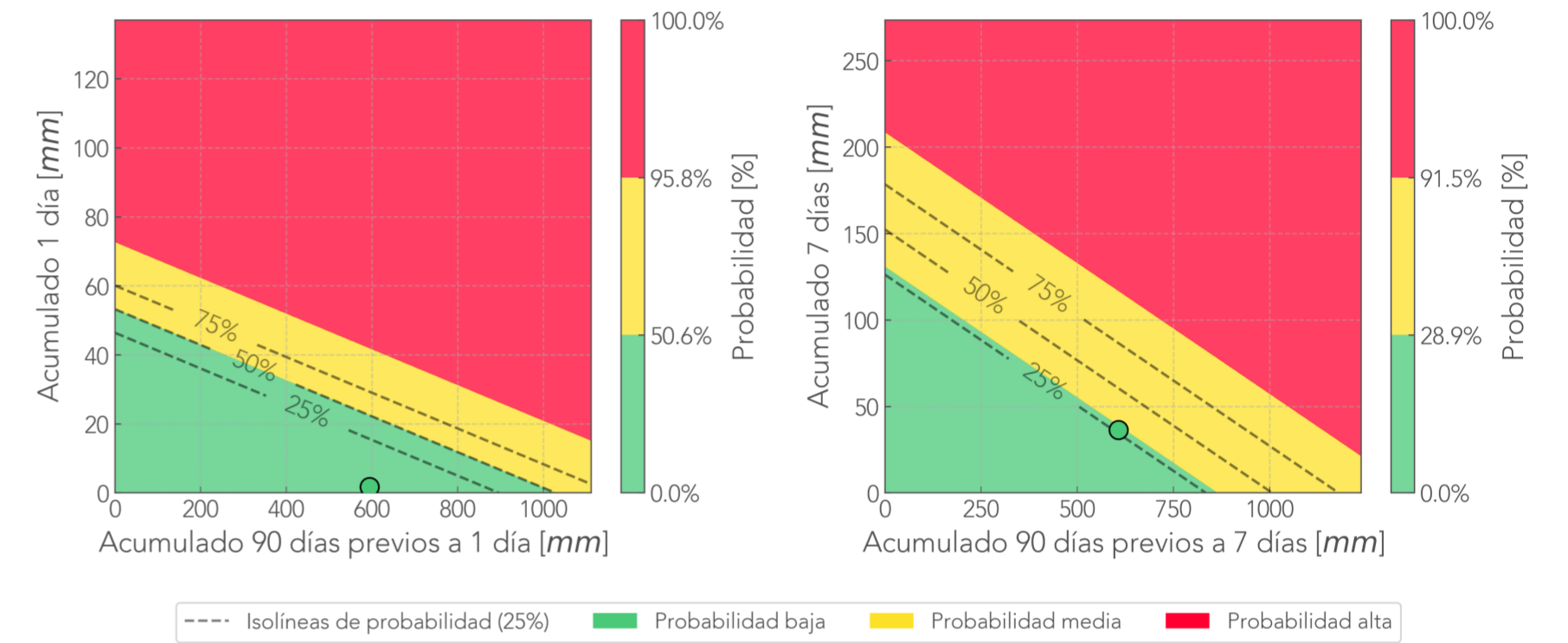


# Informe de monitoreo: Palmitas

Fecha de reporte:  
14-ago-24

Deslizamiento: Palmitas  
Pluviómetro 320.

Comparación Reciente-Antecedente  
Pluviómetro Palmitas - Medellín



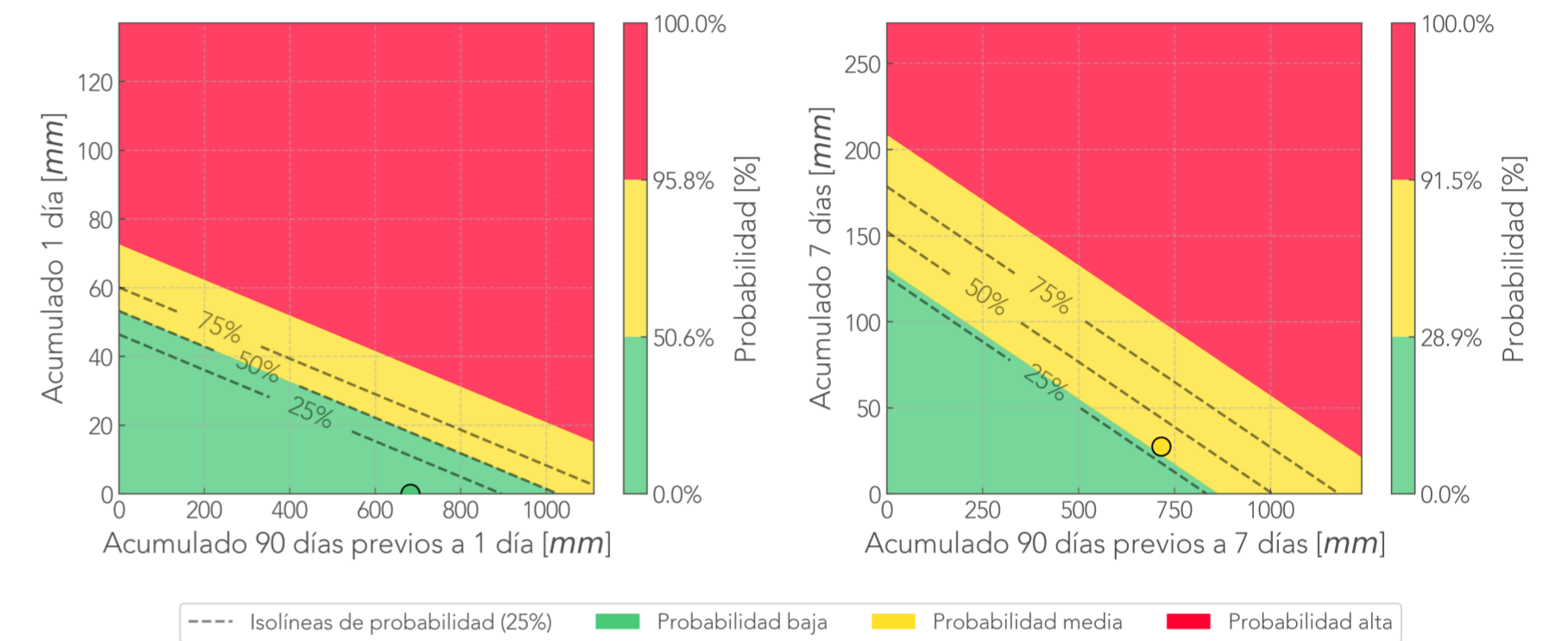


# Informe de monitoreo: Pajarito

Fecha de reporte:  
14-ago-24

Deslizamiento: Pajarito  
Pluviómetro 20.  
TDR 100479 Cable 1.  
TDR 100479 Cable 2.

Comparación Reciente-Antecedente  
Pluviómetro Pajarito - Medellín



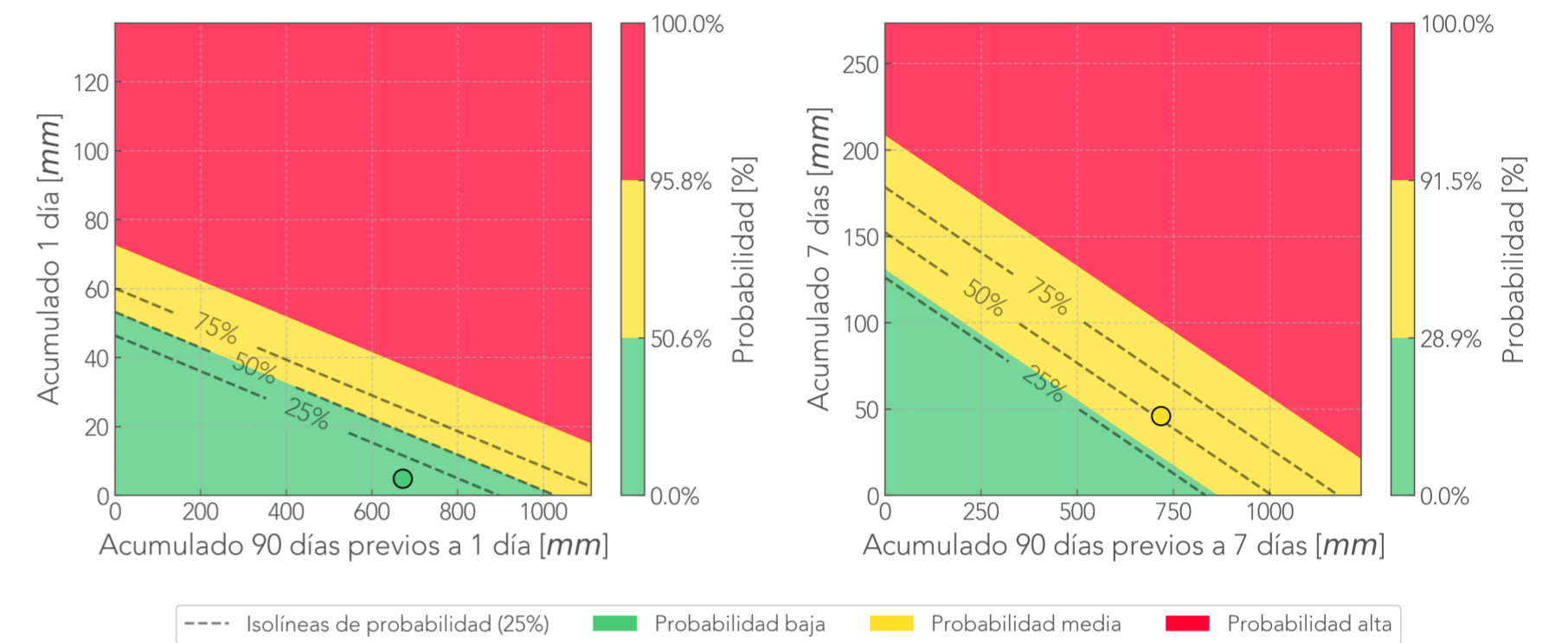


# Informe de monitoreo: Pueblo Viejo

Fecha de reporte:  
14-ago-24

Deslizamiento: Pueblo Viejo  
Pluviómetro 420.  
Extensómetro 556: Inactivo.  
Acelerómetro 557: Inactivo.  
HumedadSuelo 555: Inactivo.

Comparación Reciente-Antecedente  
Pluviómetro Pueblo Viejo - La Estrella



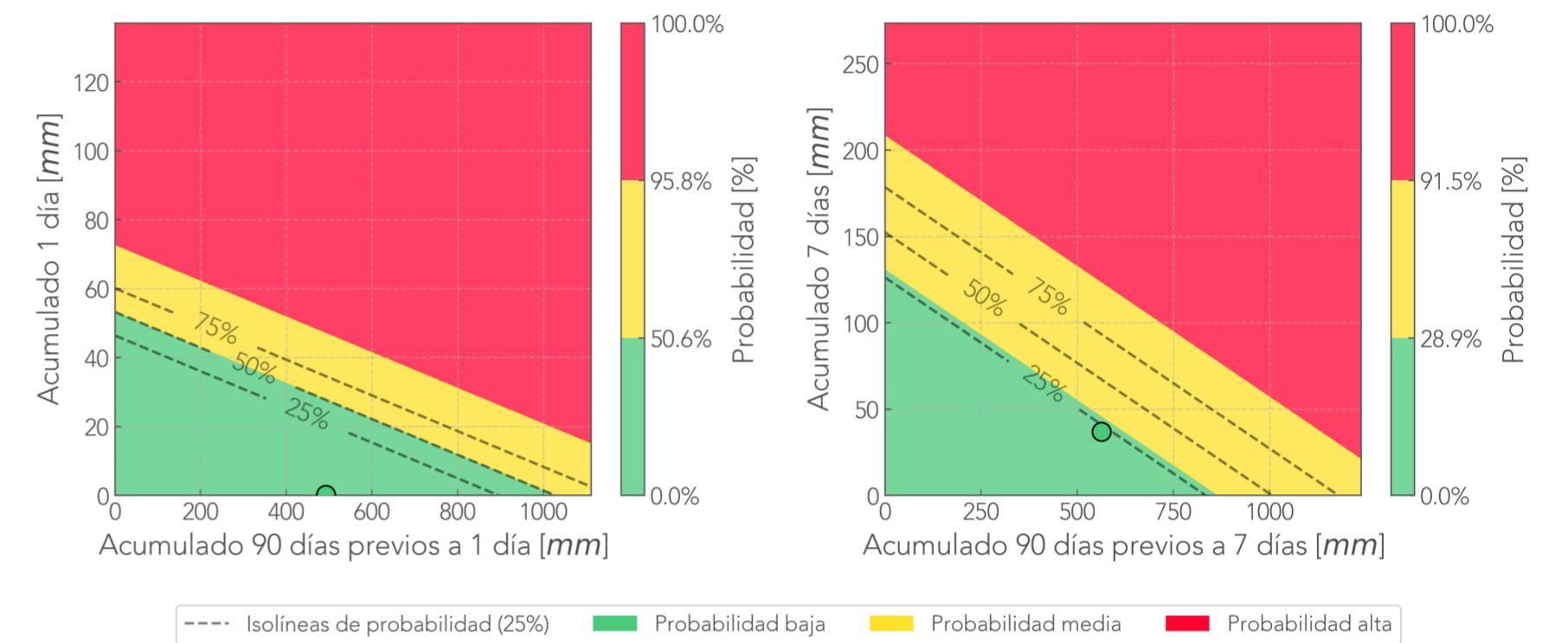


# Informe de monitoreo: Manga Arriba

Fecha de reporte:  
14-ago-24

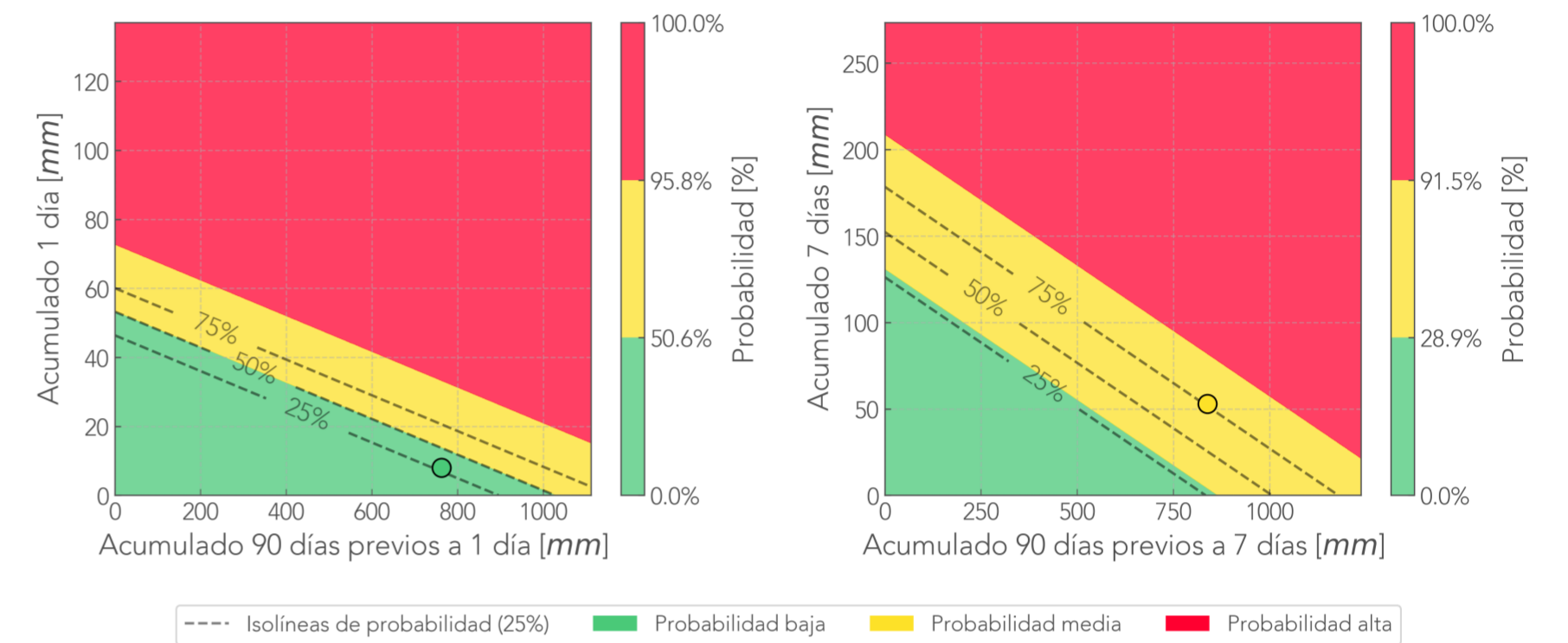
Deslizamiento: Manga Arriba  
Pluviómetro 389.  
Extensómetro 387: Inactivo.  
Extensómetro 398: Inactivo.  
Acelerómetro 390: Inactivo.  
HumedadSuelo 424: Inactivo.

Comparación Reciente-Antecedente  
Pluviómetro Manga Arriba - Girardota



Deslizamiento: Andalucía  
Pluviómetro 432.

Comparación Reciente-Antecedente  
Pluviómetro Andalucía - Caldas



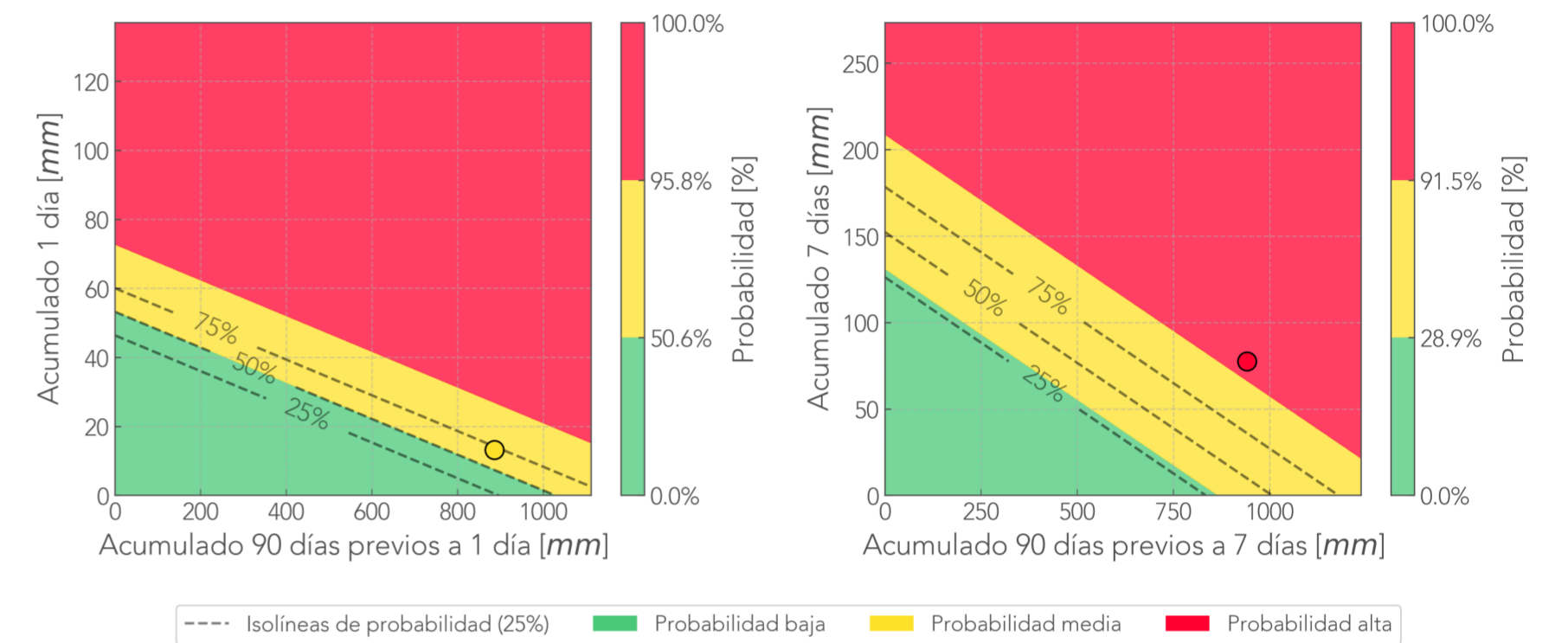


# Informe de monitoreo: Salinas

Fecha de reporte:  
14-ago-24

Deslizamiento: Salinas  
Pluviómetro 383.  
Extensómetro 384: Inactivo.  
Acelerómetro 381: Inactivo.

Comparación Reciente-Antecedente  
Pluviómetro Salinas - Caldas





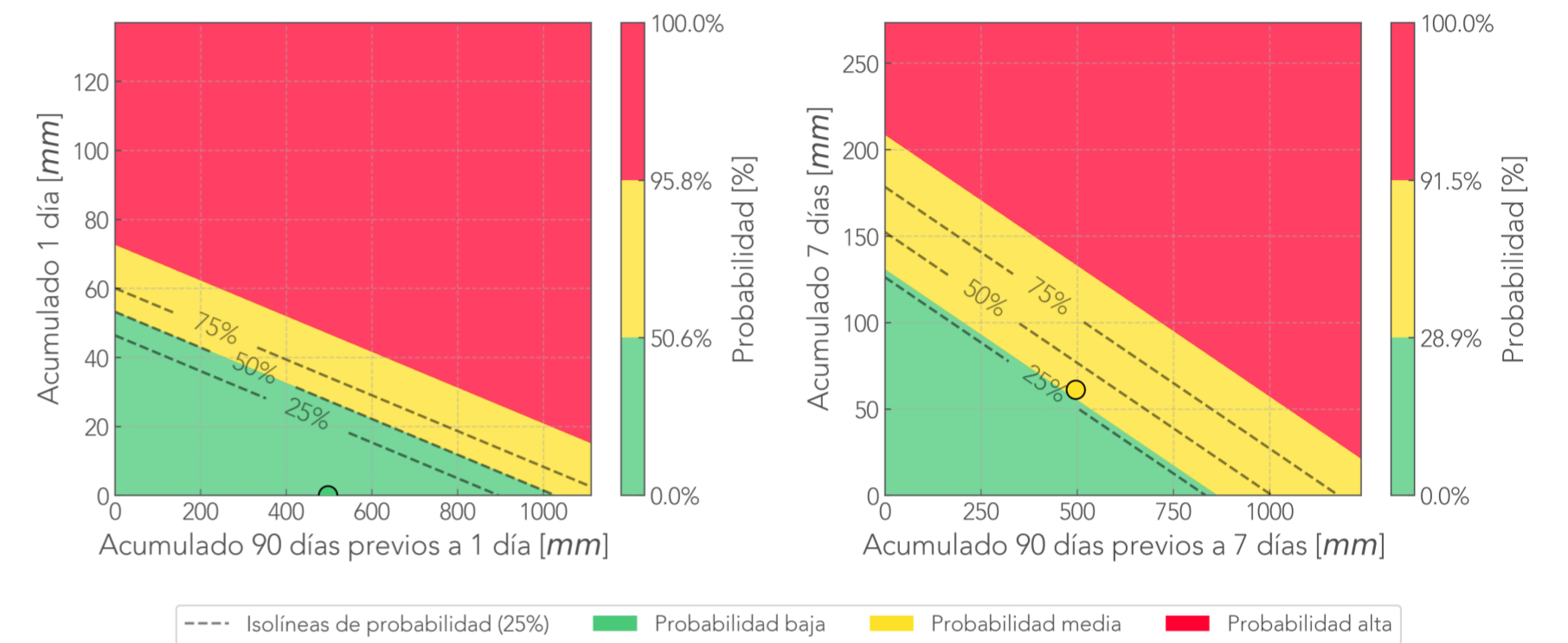


# Informe de monitoreo: Ancon Norte

Fecha de reporte:  
14-ago-24

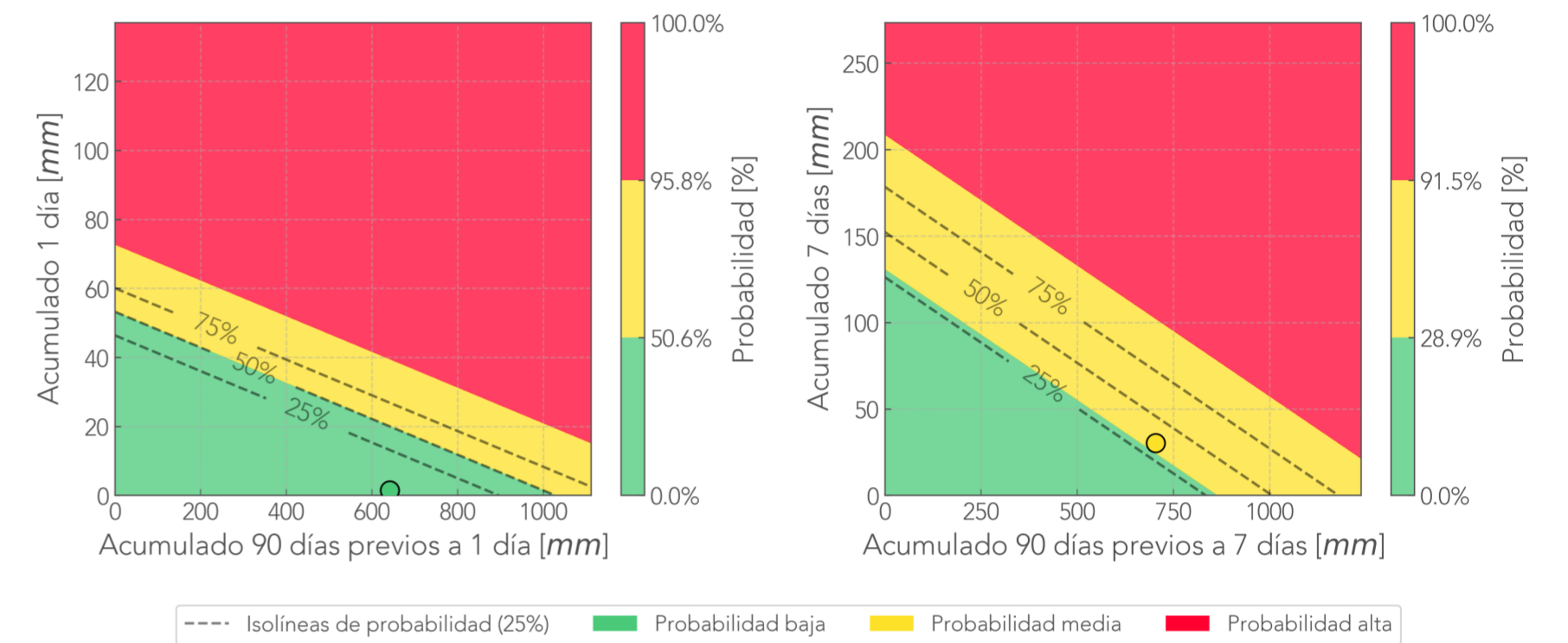
Deslizamiento: Ancon Norte  
Pluviómetro 373.  
Extensómetro 372: Inactivo.  
Extensómetro 385: Inactivo.  
Acelerómetro 379.  
Acelerómetro 374: Inactivo.  
HumedadSuelo 436: Inactivo.  
TDR 100269 Cable 1. Error en consulta.  
TDR 100269 Cable 2.

Comparación Reciente-Antecedente  
Pluviómetro Ancon Norte - Copacabana



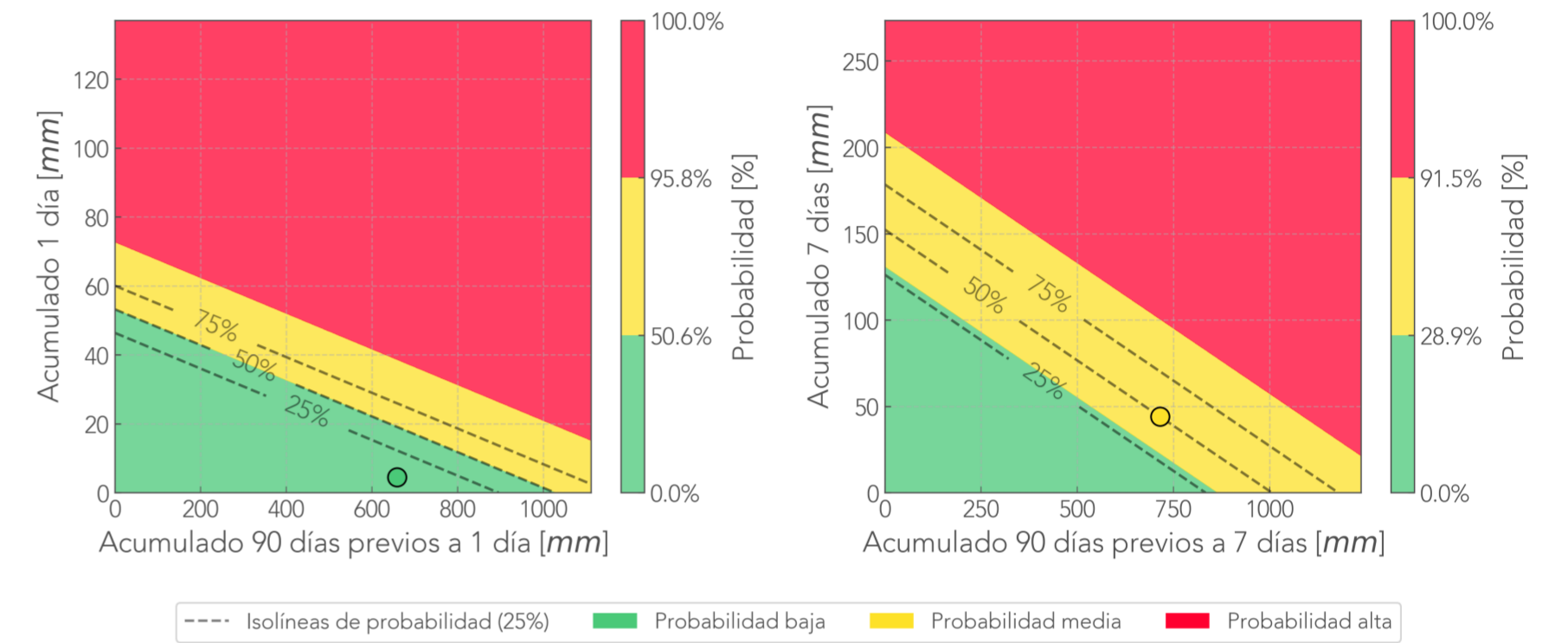
Deslizamiento: El Canalon  
Pluviómetro 193.

Comparación Reciente-Antecedente  
Pluviómetro El Canalon - Sabaneta



Deslizamiento: La Raya  
Pluviómetro 261.

Comparación Reciente-Antecedente  
Pluviómetro La Raya - La Estrella



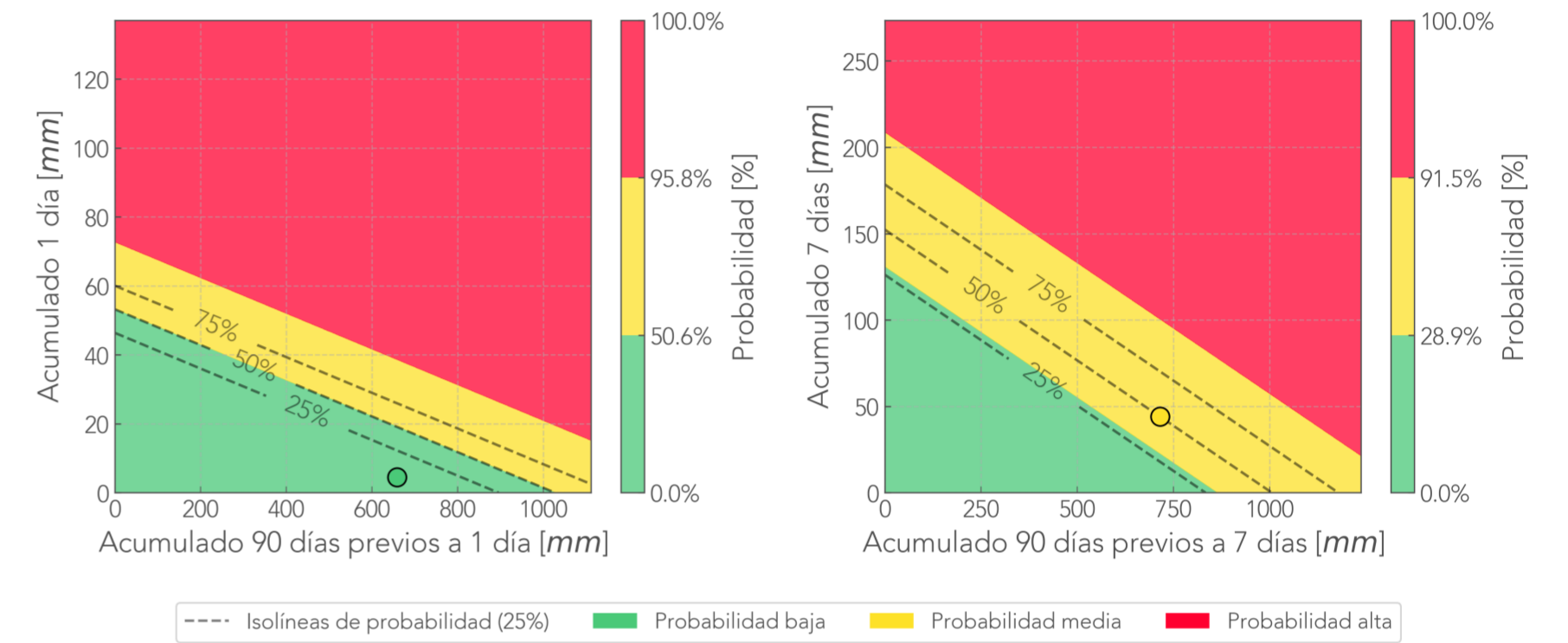


# Informe de monitoreo: La Raya 2

Fecha de reporte:  
14-ago-24

Deslizamiento: La Raya 2  
Pluviómetro 261.

Comparación Reciente-Antecedente  
Pluviómetro La Raya - La Estrella



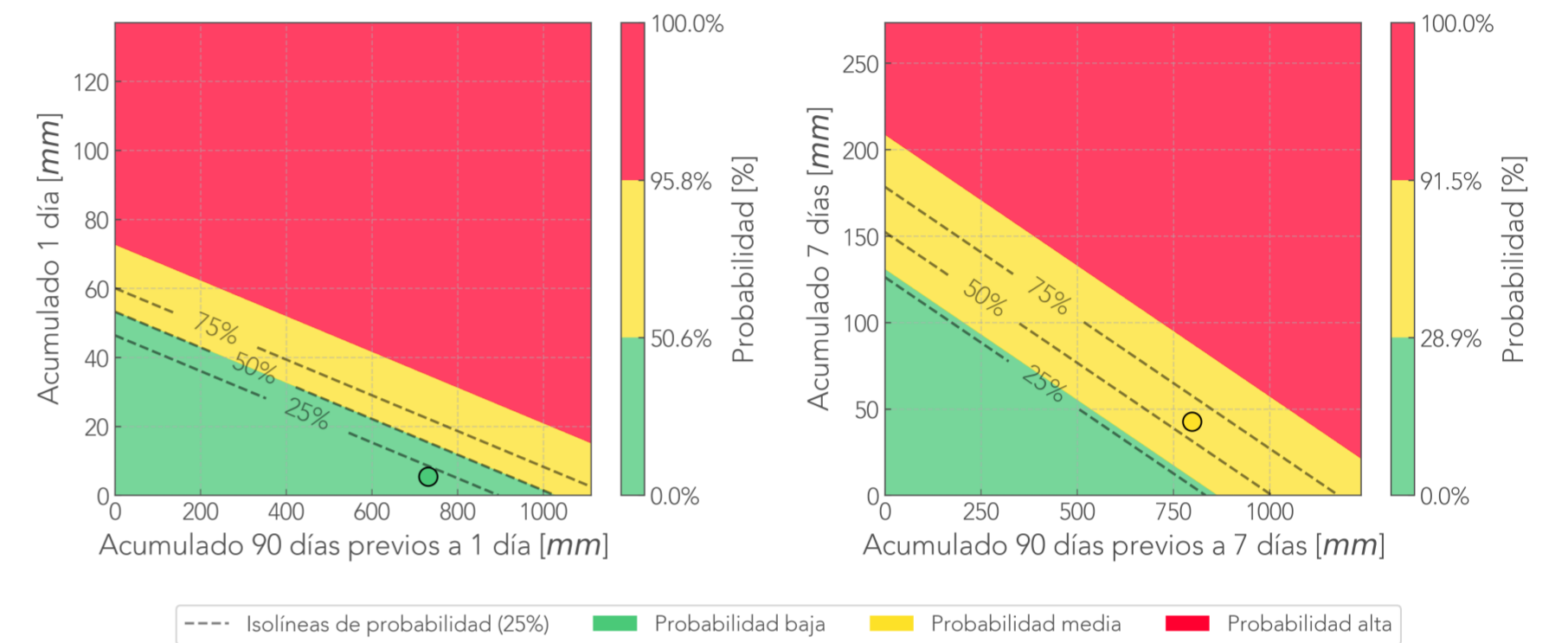


# Informe de monitoreo: La Valeria

Fecha de reporte:  
14-ago-24

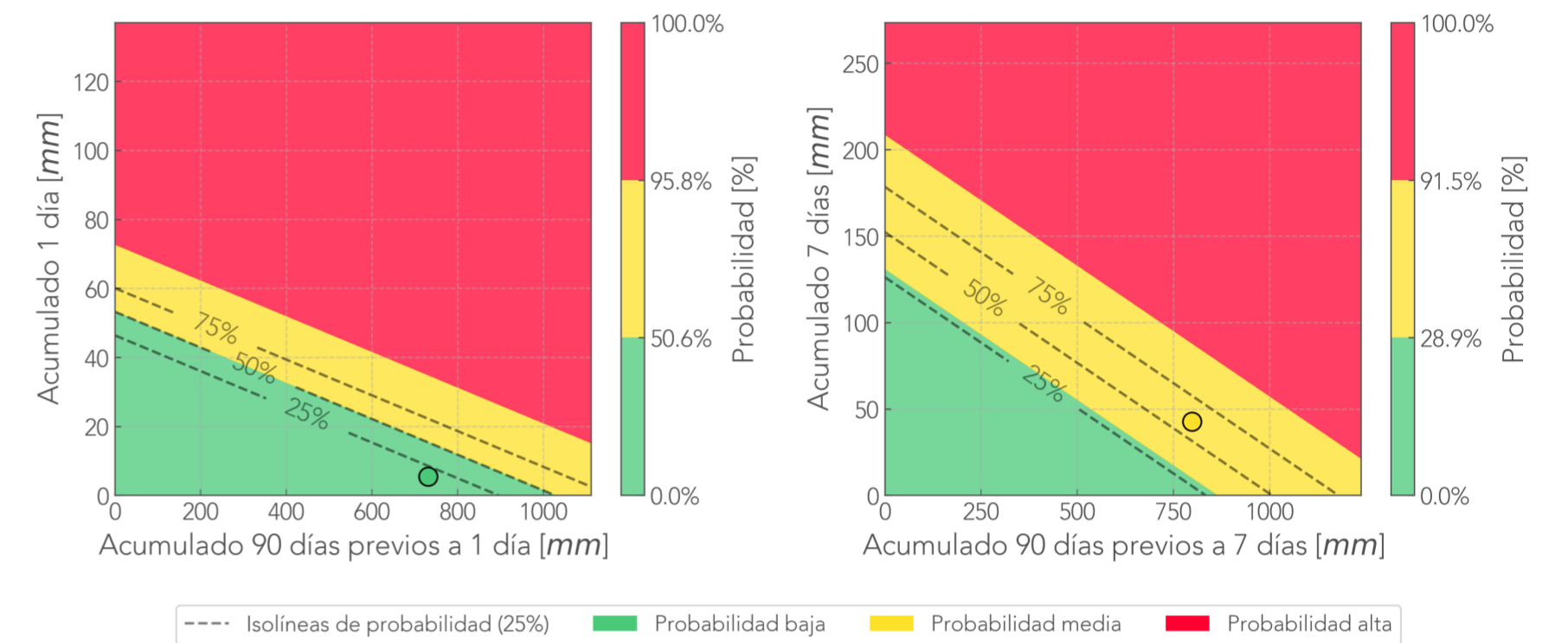
Deslizamiento: La Valeria  
Pluviómetro 515.  
TDR 100686 Cable 1.

Comparación Reciente-Antecedente  
Pluviómetro La Valeria - Caldas



Deslizamiento: La Valeria 2  
Pluviómetro 515.

Comparación Reciente-Antecedente  
Pluviómetro La Valeria - Caldas



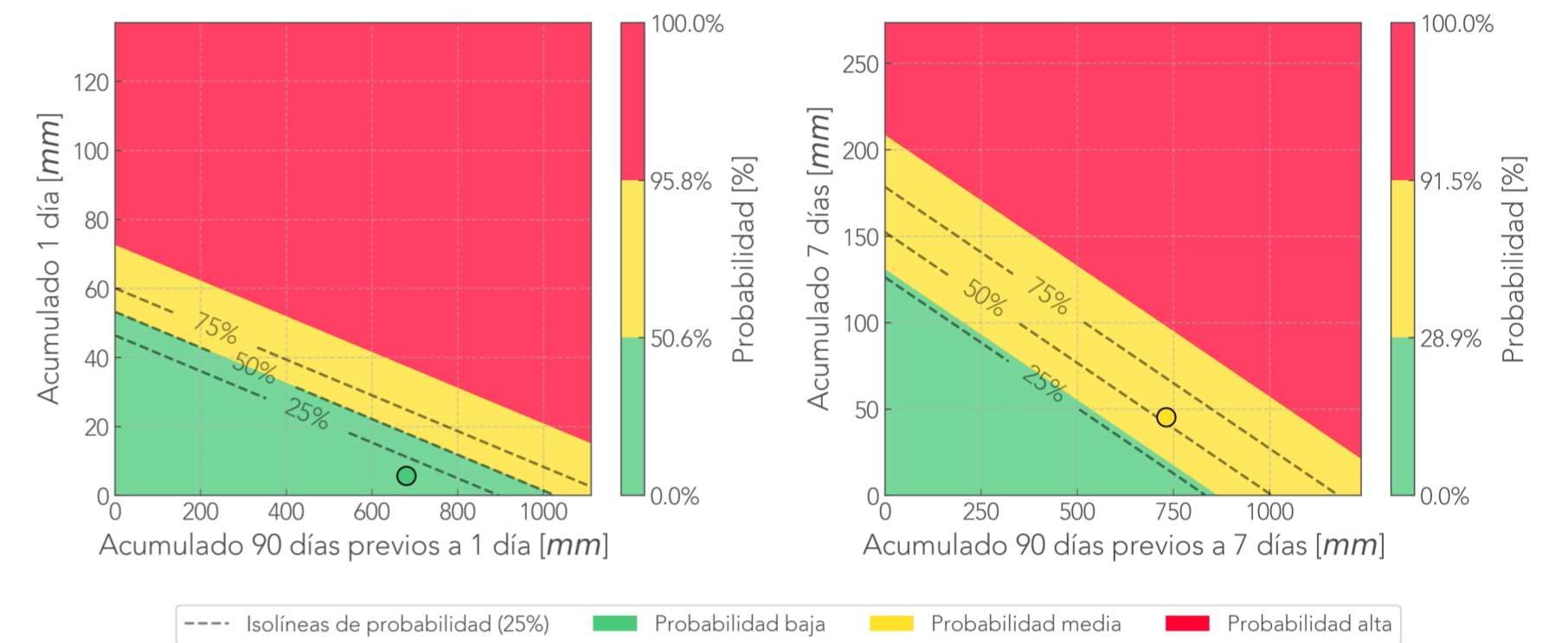


# Informe de monitoreo: Tierra Amarilla

Fecha de reporte:  
14-ago-24

Deslizamiento: Tierra Amarilla  
Pluviómetro 519.

Comparación Reciente-Antecedente  
Pluviómetro Tierra Amarilla - La Estrella



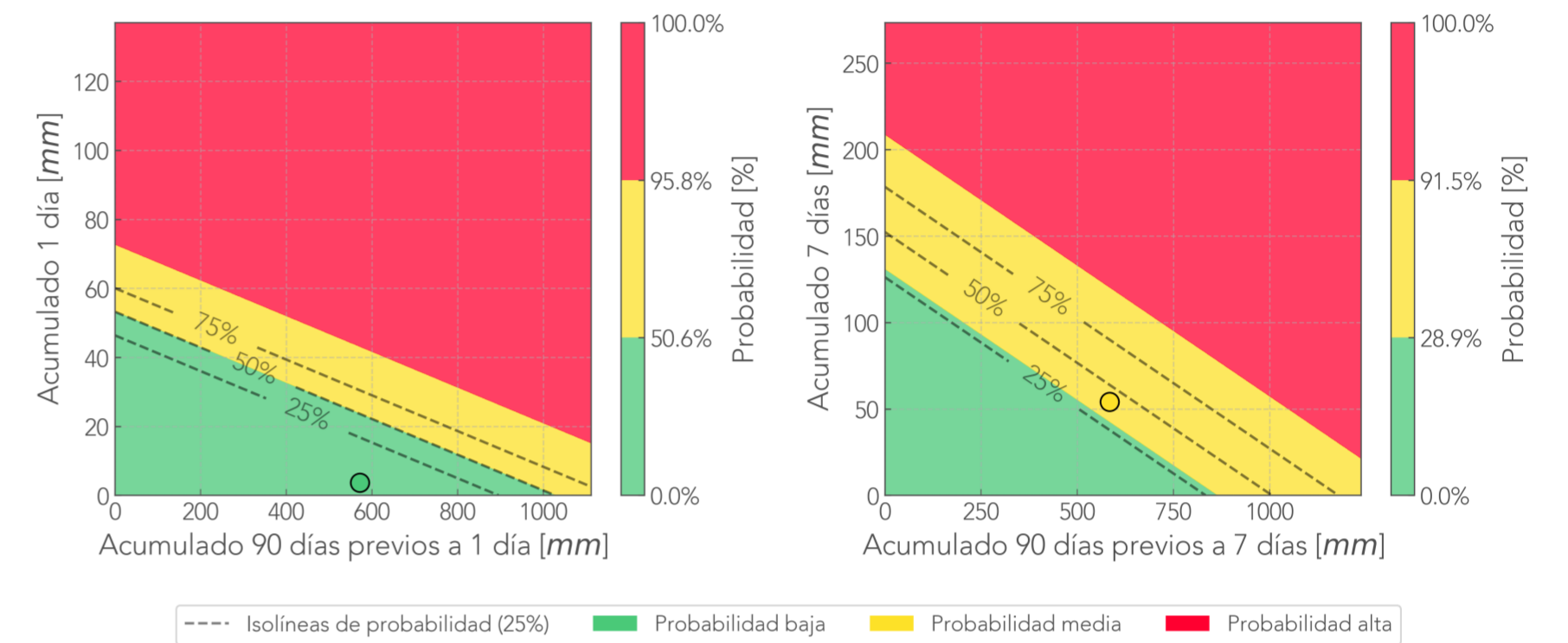


# Informe de monitoreo: U.R Atavanza

Fecha de reporte:  
14-ago-24

Deslizamiento: U.R Atavanza  
Pluviómetro 22.  
Extensómetro 521: Inactivo.  
Acelerómetro 522: Inactivo.  
HumedadSuelo 570: Inactivo.

Comparación Reciente-Antecedente  
Pluviómetro U.R Atavanza - Medellín





Deslizamiento: Olaya Herrera  
Pluviómetro 456.

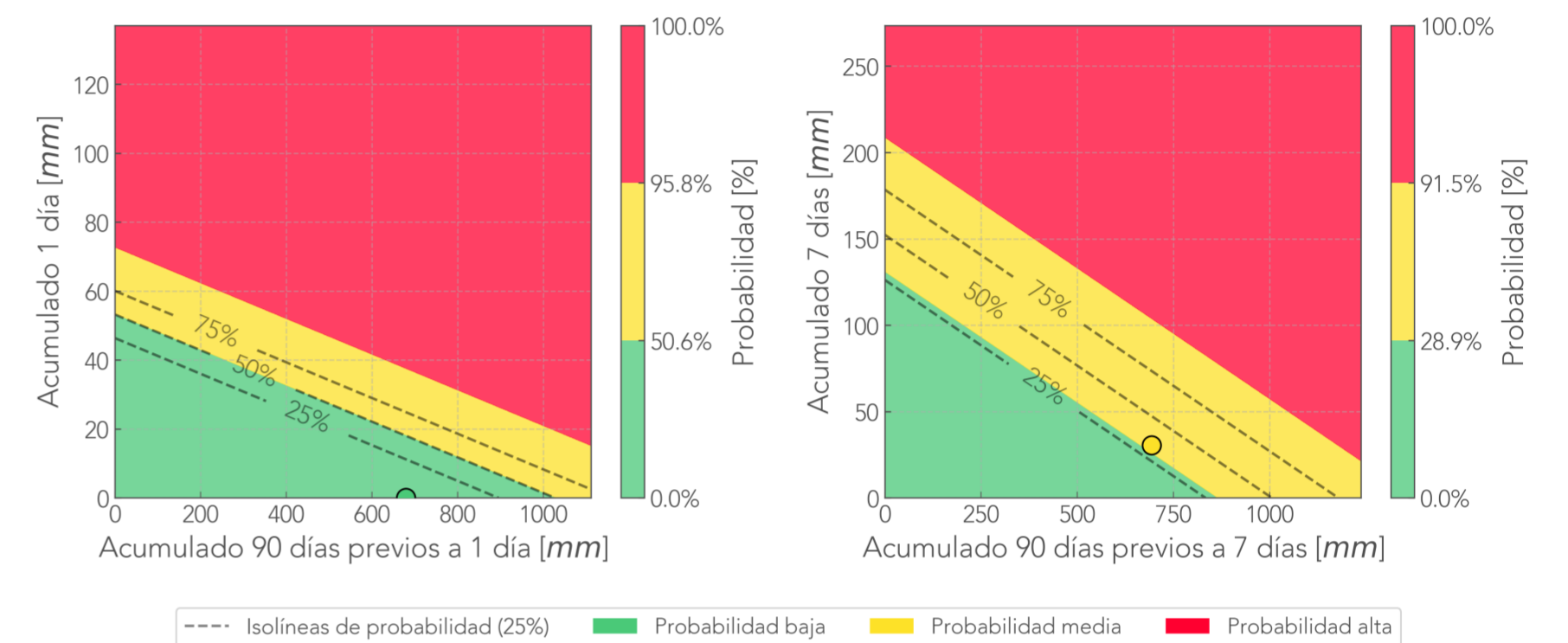
Acelerómetro 563. Horas alerta: 3 - Horas críticas: 0 en TR\_C1  
Horas alerta: 1 - Horas críticas: 0 en TR\_B1

Acelerómetro 564.

Acelerómetro 525: Inactivo.

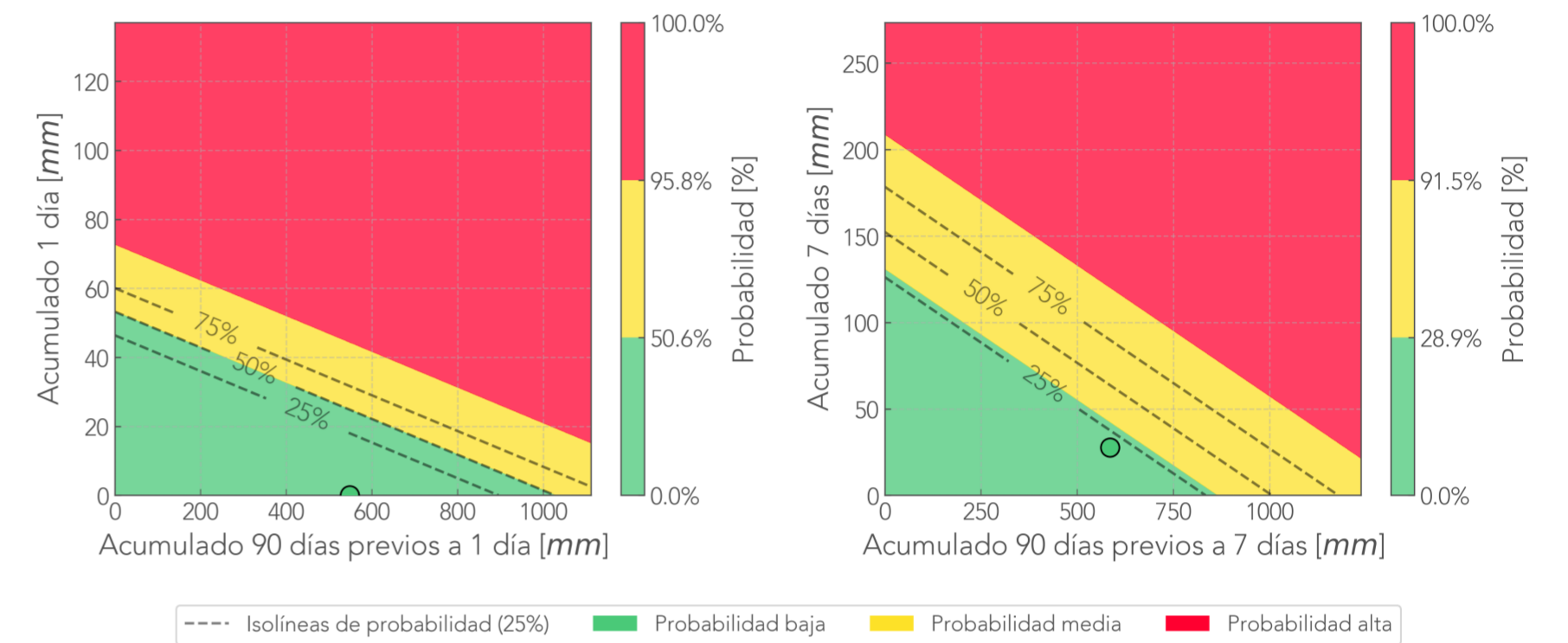
Acelerómetro 526: Inactivo.

Comparación Reciente-Antecedente  
Pluviómetro Olaya Herrera - Medellín



Deslizamiento: Villatina  
Pluviómetro 551.

Comparación Reciente-Antecedente  
Pluviómetro Villatina - Medellín



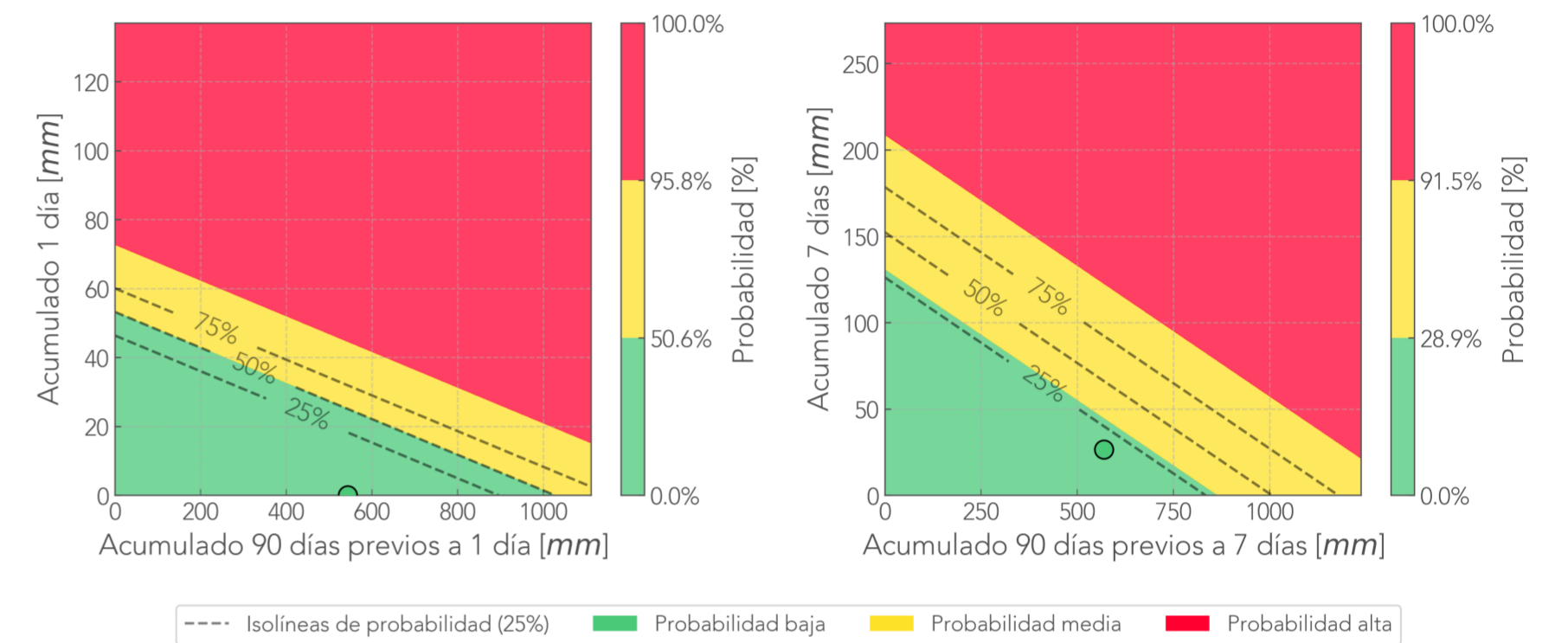


# Informe de monitoreo: La Bermejala

Fecha de reporte:  
14-ago-24

Deslizamiento: La Bermejala  
Pluviómetro 558.  
Extensómetro 616: Inactivo.  
Acelerómetro 617: Inactivo.  
HumedadSuelo 618: Inactivo.

Comparación Reciente-Antecedente  
Pluviómetro La Bermejala - Medellín



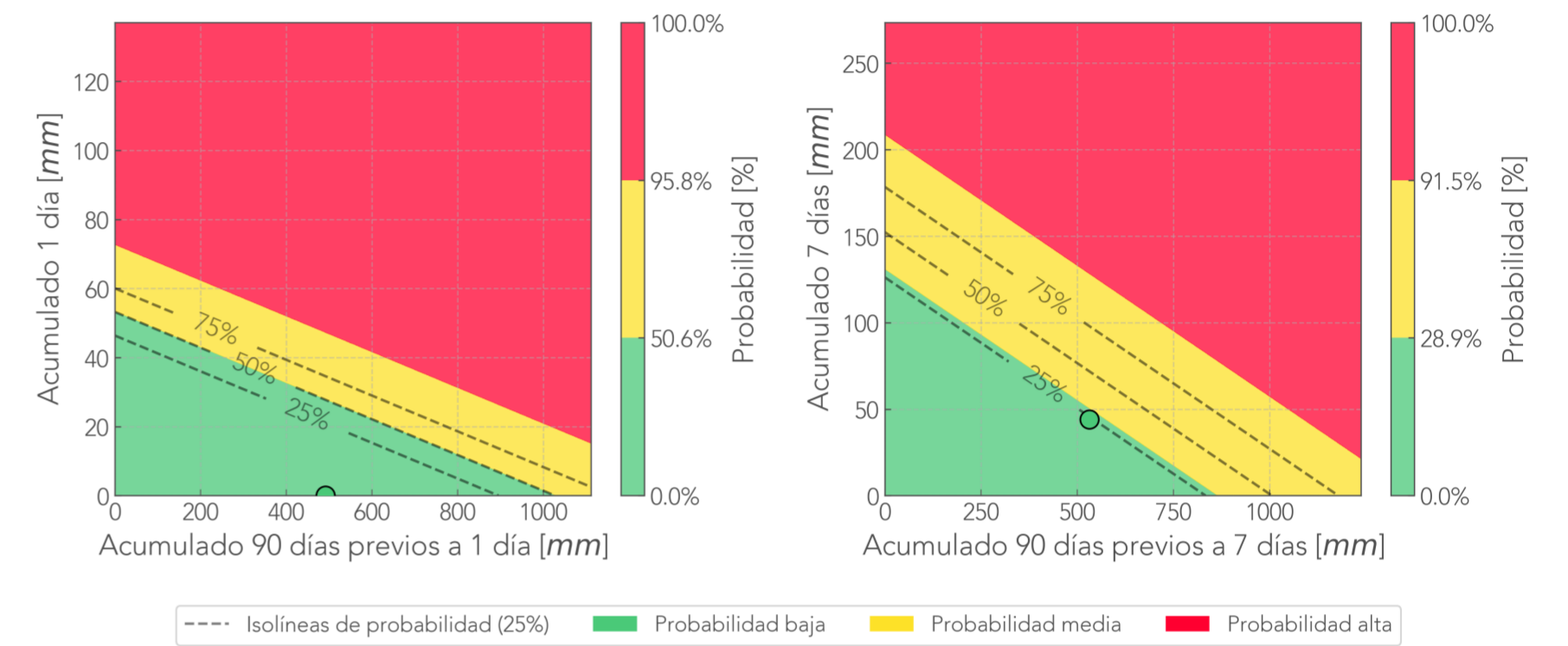


# Informe de monitoreo: AutopistaNorte Vivero

Fecha de reporte:  
14-ago-24

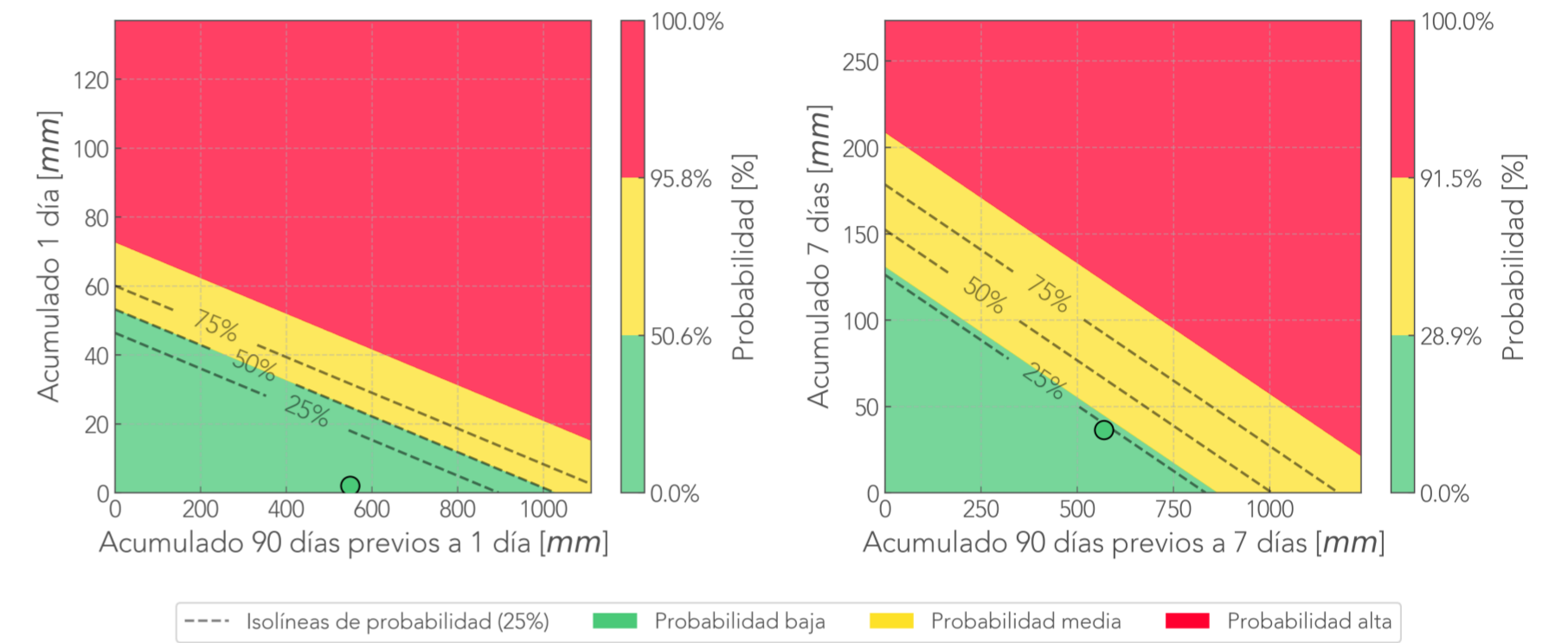
Deslizamiento: AutopistaNorte Vivero  
Pluviómetro 32.

Comparación Reciente-Antecedente  
Pluviómetro AutopistaNorte Vivero - Copacabana



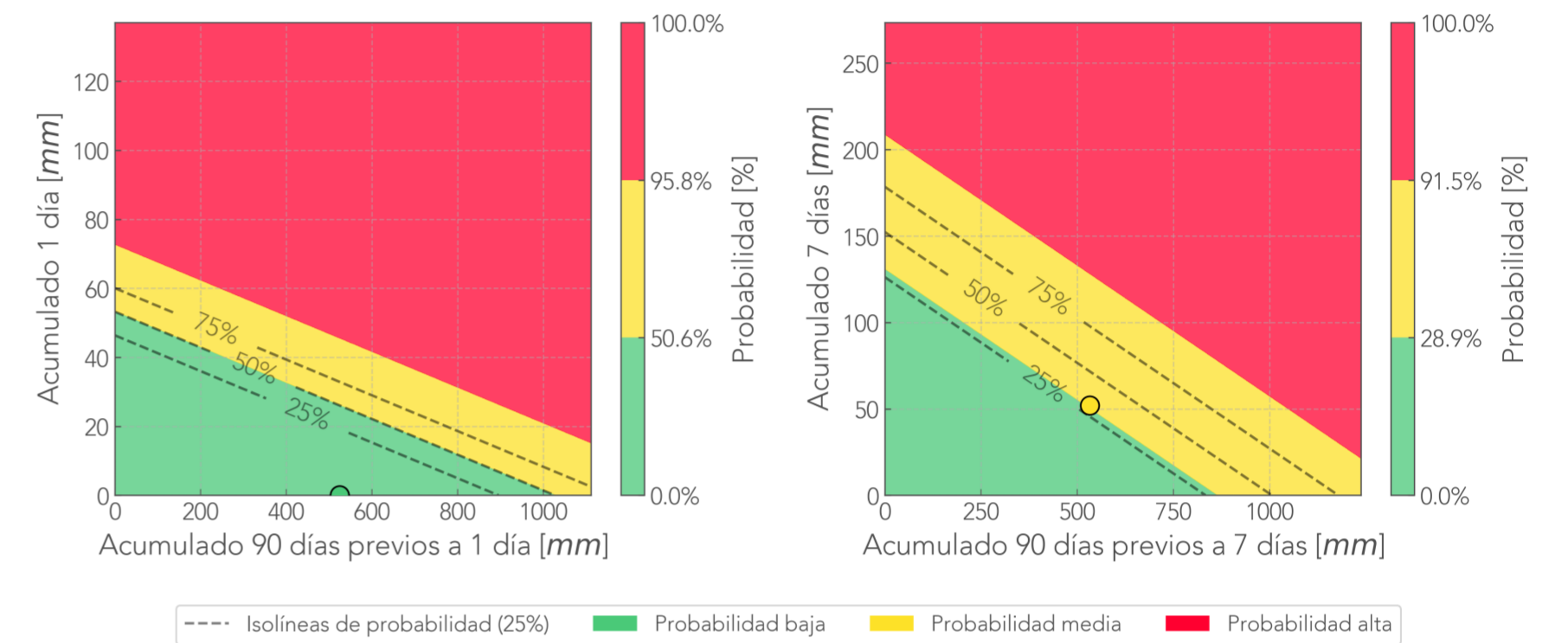
Deslizamiento: Las Playas  
Pluviómetro 2.

Comparación Reciente-Antecedente  
Pluviómetro Las Playas - Medellín



Deslizamiento: La Gabriela  
Pluviómetro 70.

Comparación Reciente-Antecedente  
Pluviómetro La Gabriela - Bello





# Informe de monitoreo: Villalia

Fecha de reporte:  
14-ago-24

Deslizamiento: Villalia  
Pluviómetro 2.

Comparación Reciente-Antecedente  
Pluviómetro Las Playas - Medellín

