

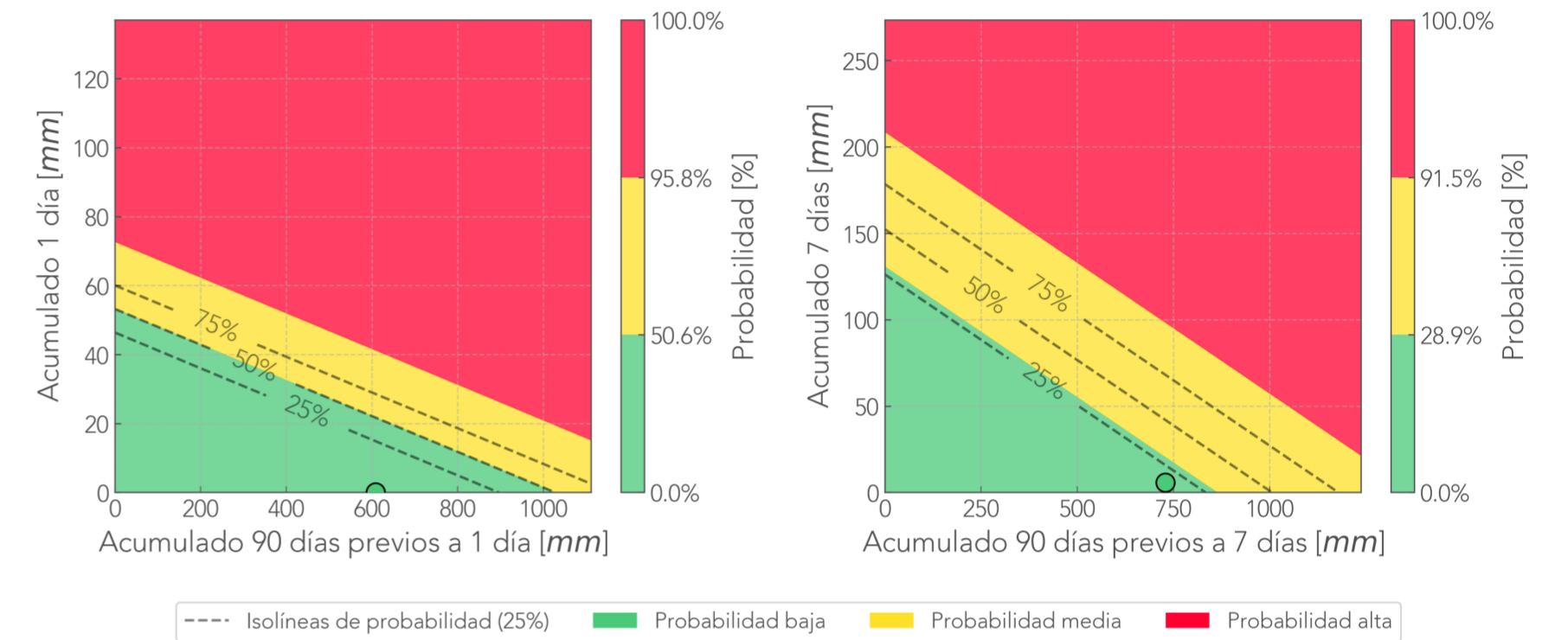


Este es un reporte de monitoreo de las 24h  
antecedentes de los sitios críticos.  
Fue generado automáticamente.

Geotecnia - SIATA

Deslizamiento: Montanita  
Pluviómetro 418.  
Extensómetro 453: Inactivo.  
Acelerómetro 454: Inactivo.  
Humedad Suelo 455: Inactivo.  
Cámara Montanita.

Comparación Reciente-Antecedente  
Pluviómetro Montanita - Medellín



Última foto



24 horas antes

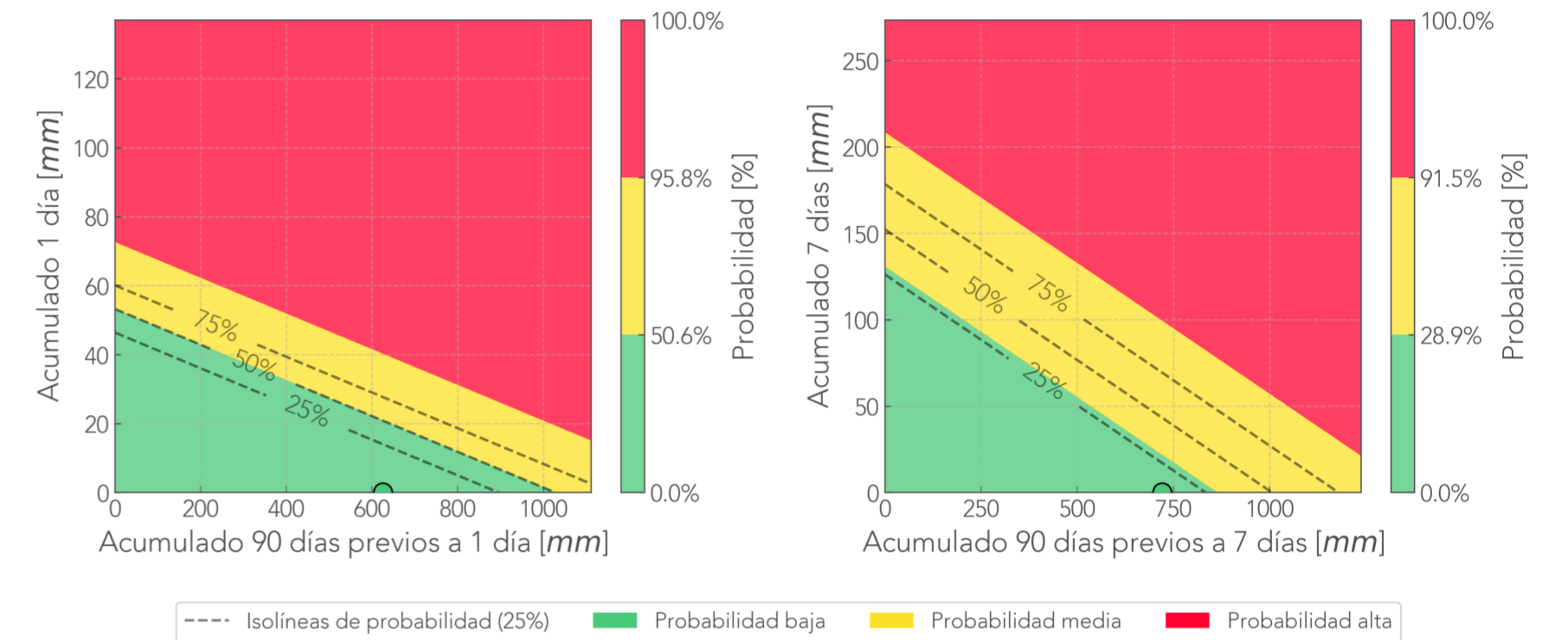


7 días antes



Deslizamiento: Palmitas  
Pluviómetro 320.  
Cámara Palmitas.

Comparación Reciente-Antecedente  
Pluviómetro Palmitas - Medellín



Última foto



24 horas antes



7 días antes



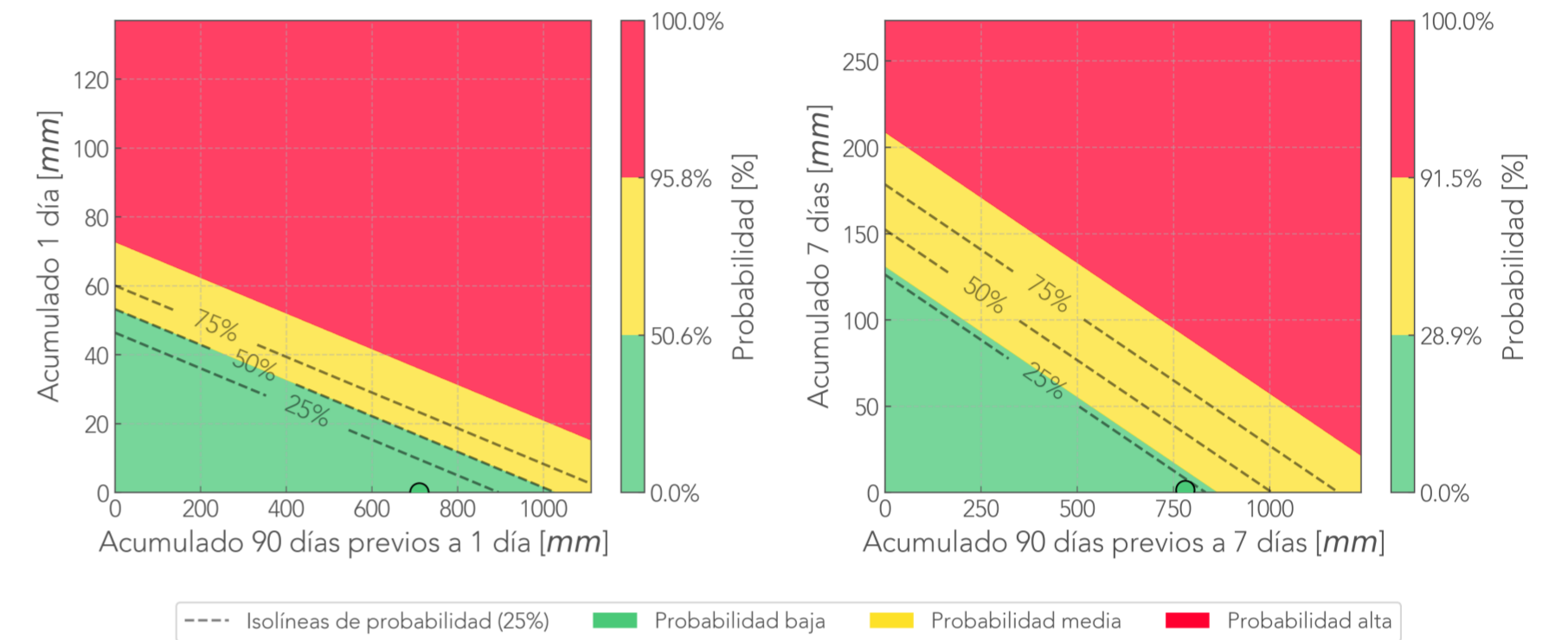


# Informe de monitoreo: Pajarito

Fecha de reporte:  
4-ago-24

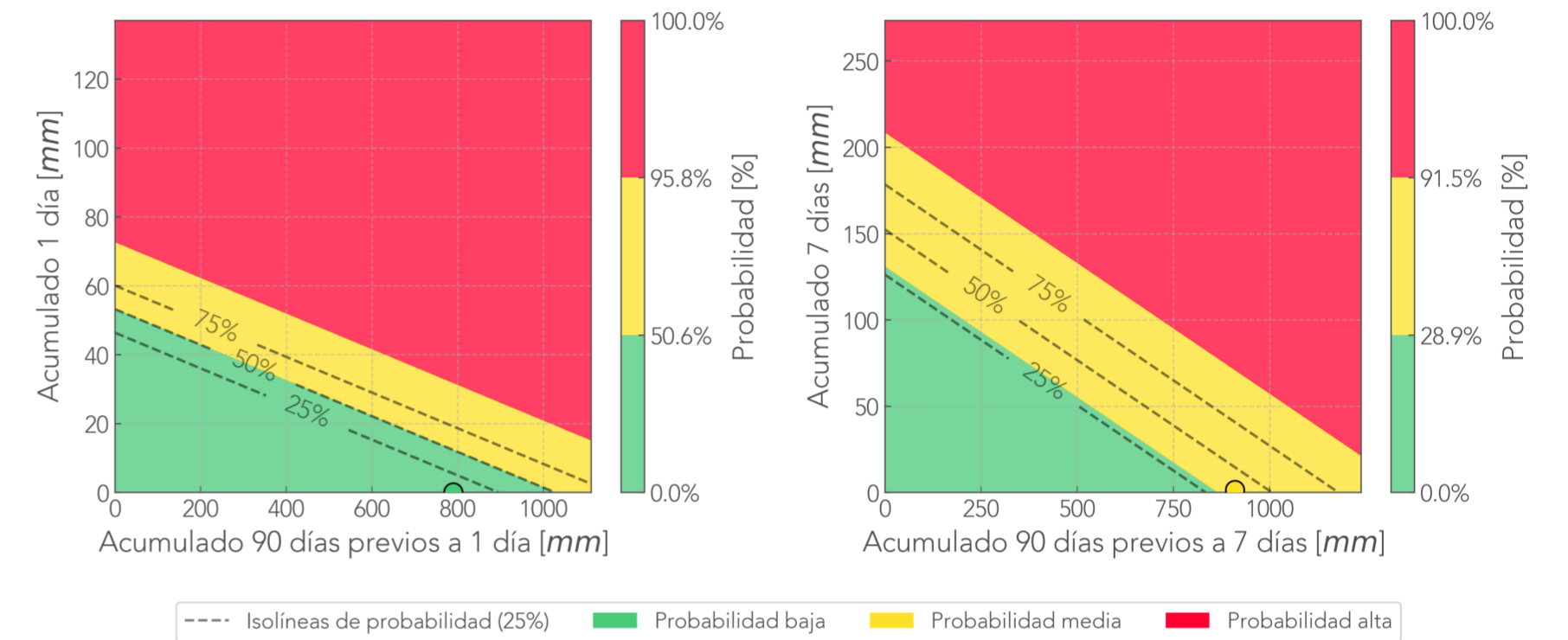
Deslizamiento: Pajarito  
Pluviómetro 20.  
TDR 100479 Cable 1.  
TDR 100479 Cable 2.

Comparación Reciente-Antecedente  
Pluviómetro Pajarito - Medellín



Deslizamiento: Pueblo Viejo  
 Pluviómetro 420.  
 Extensómetro 556: Inactivo.  
 Acelerómetro 557: Inactivo.  
 HumedadSuelo 555: Inactivo.  
 Cámara Pueblo\_Viejo.

Comparación Reciente-Antecedente  
 Pluviómetro Pueblo Viejo - La Estrella



## Última foto



## 24 horas antes



## 7 días antes



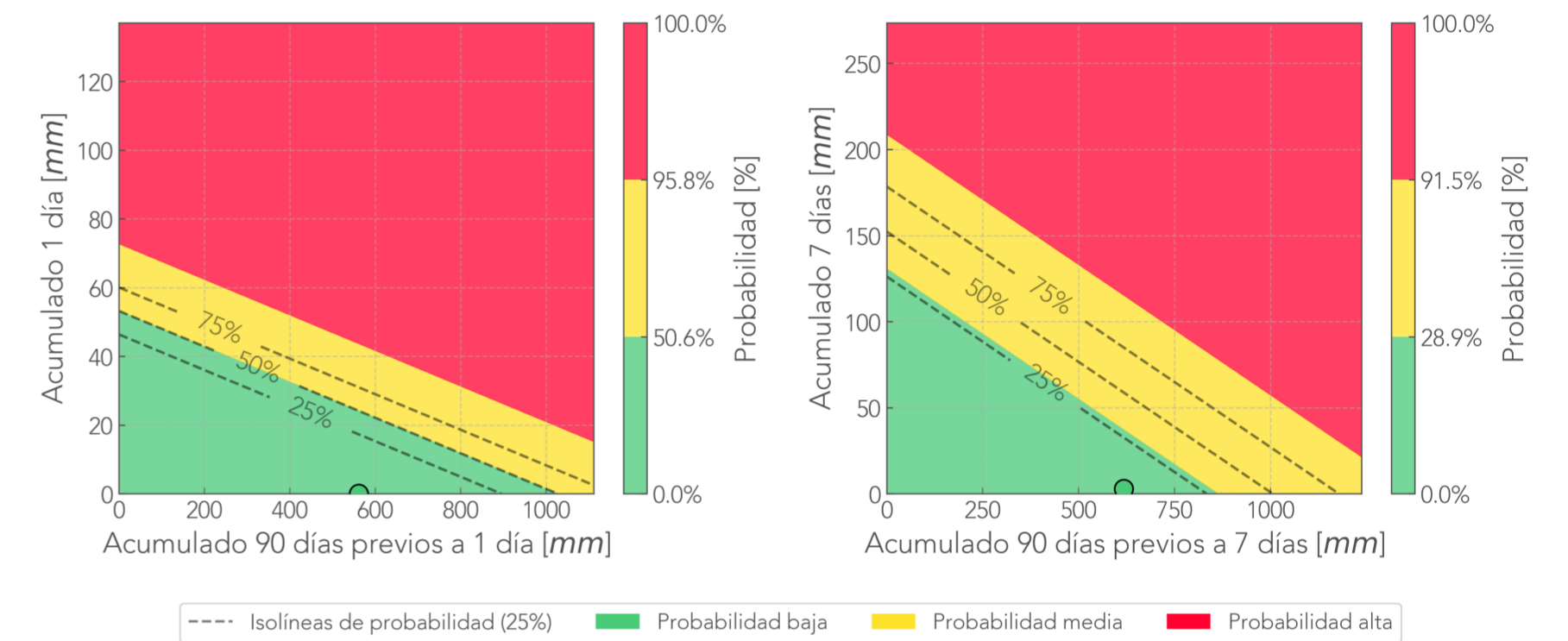


# Informe de monitoreo: Manga Arriba

Fecha de reporte:  
4-ago-24

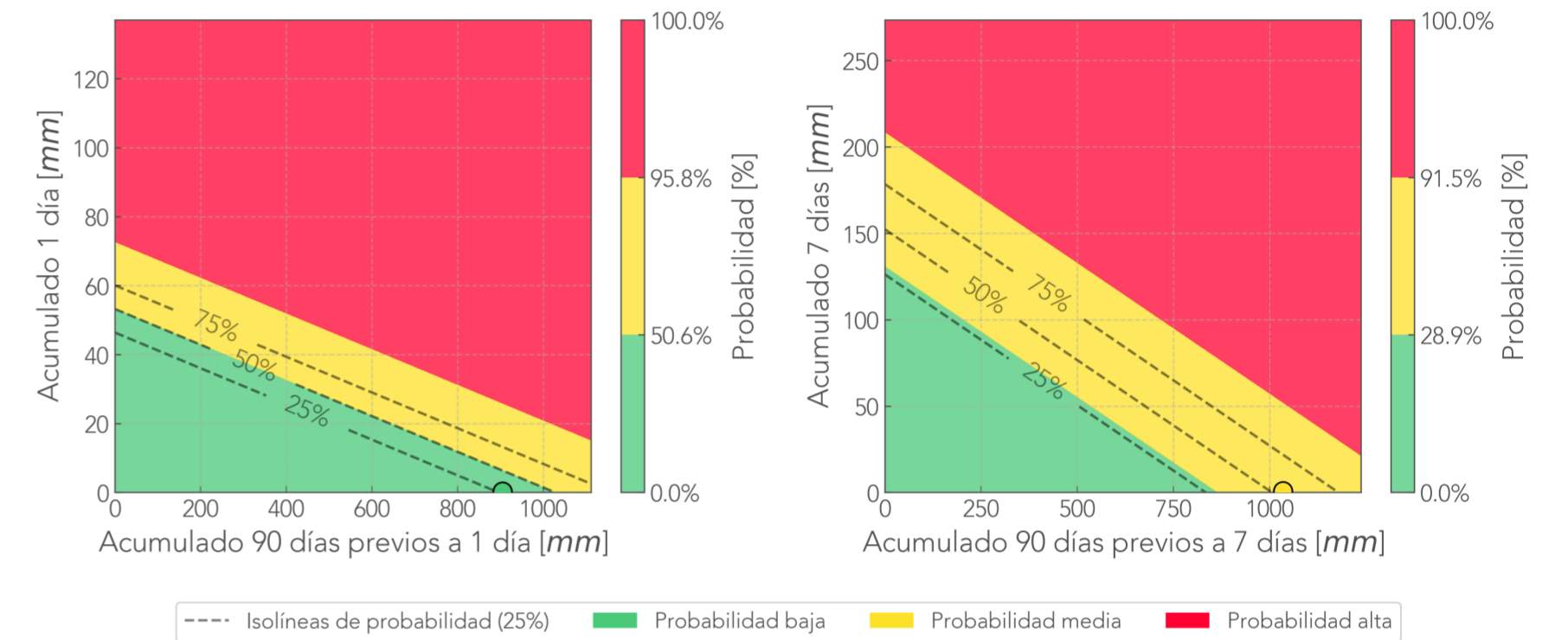
Deslizamiento: Manga Arriba  
Pluviómetro 389.  
Extensómetro 387: Inactivo.  
Extensómetro 398: Inactivo.  
Acelerómetro 390: Inactivo.  
HumedadSuelo 424: Inactivo.  
Cámara Manga\_Arriba. Error en vigilancia.

Comparación Reciente-Antecedente  
Pluviómetro Manga Arriba - Girardota



Deslizamiento: Andalucía  
Pluviómetro 432.  
Cámara Andalucía.

Comparación Reciente-Antecedente  
Pluviómetro Andalucía - Caldas



## Última foto



## 24 horas antes



## 7 días antes



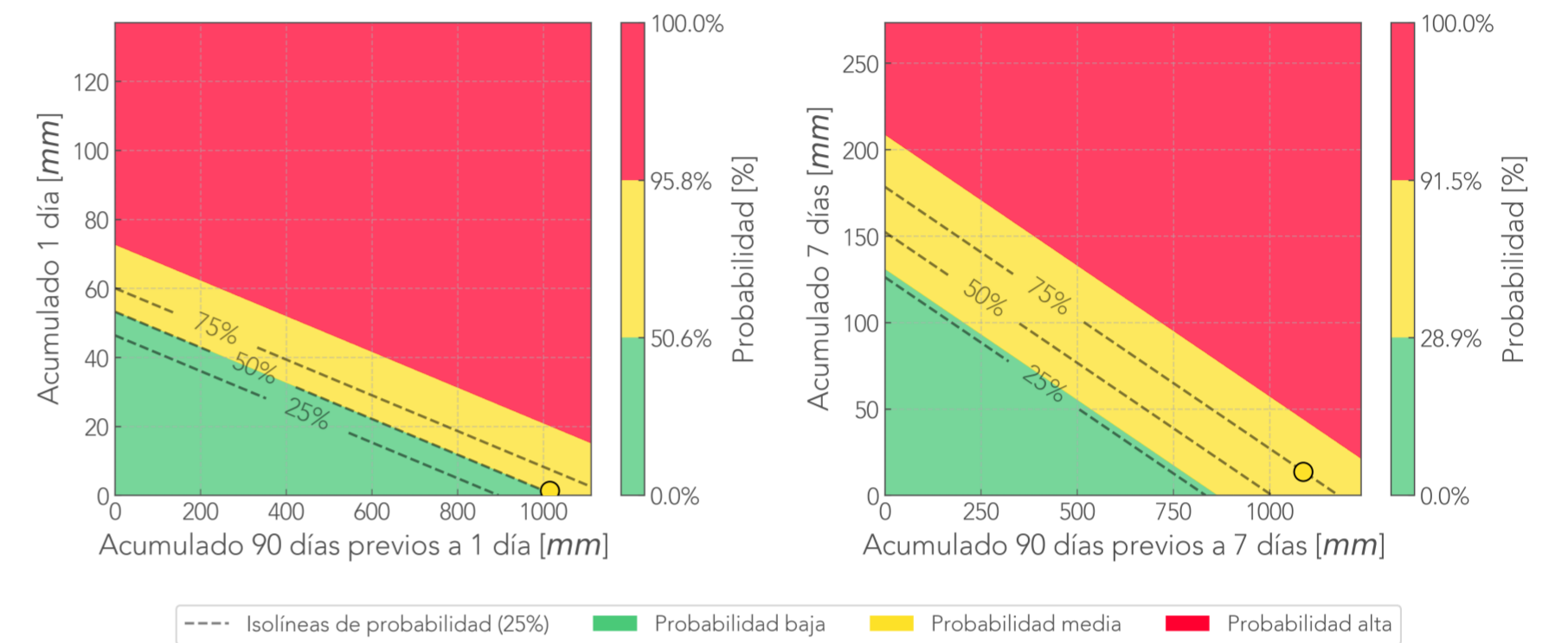


# Informe de monitoreo: Salinas

Fecha de reporte:  
4-ago-24

Deslizamiento: Salinas  
Pluviómetro 383.  
Extensómetro 384: Inactivo.  
Acelerómetro 381: Inactivo.  
Cámara Salinas. Error en vigilancia.

Comparación Reciente-Antecedente  
Pluviómetro Salinas - Caldas





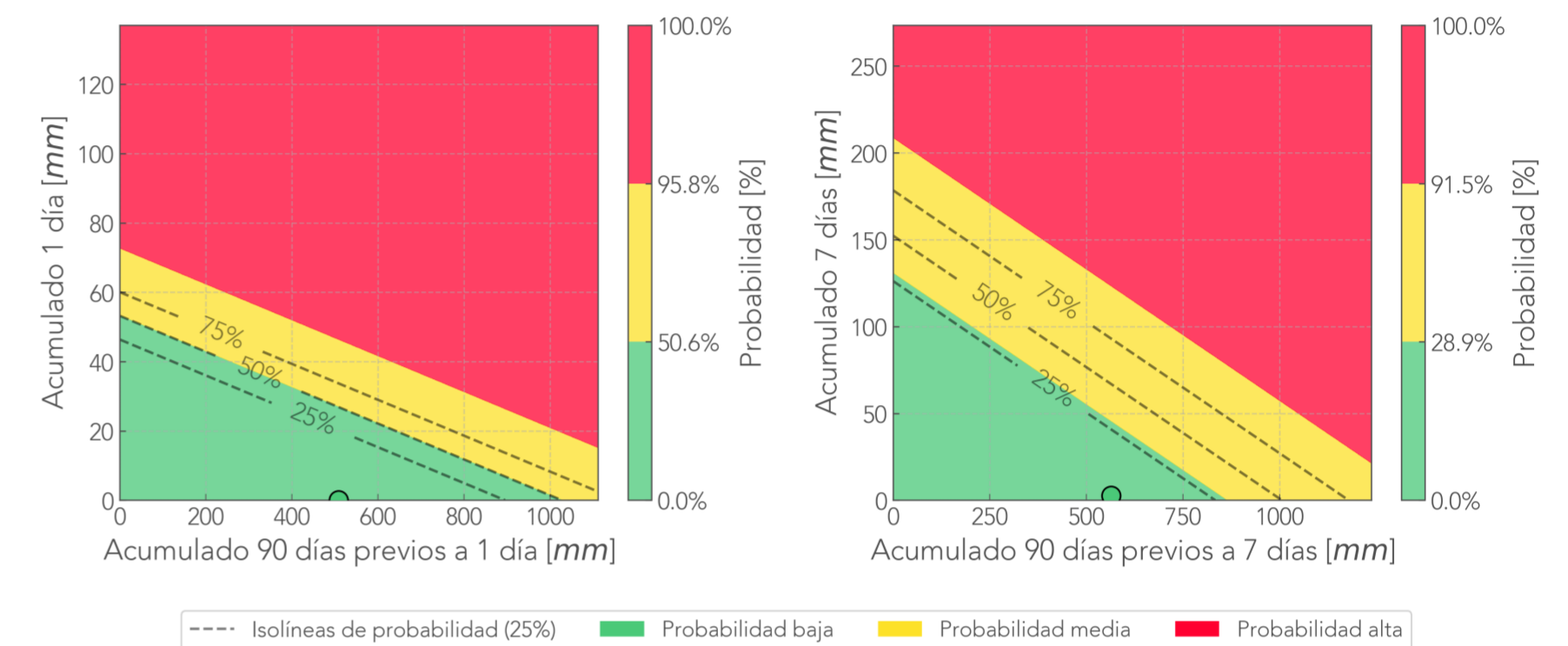


# Informe de monitoreo: Ancon Norte

Fecha de reporte:  
4-ago-24

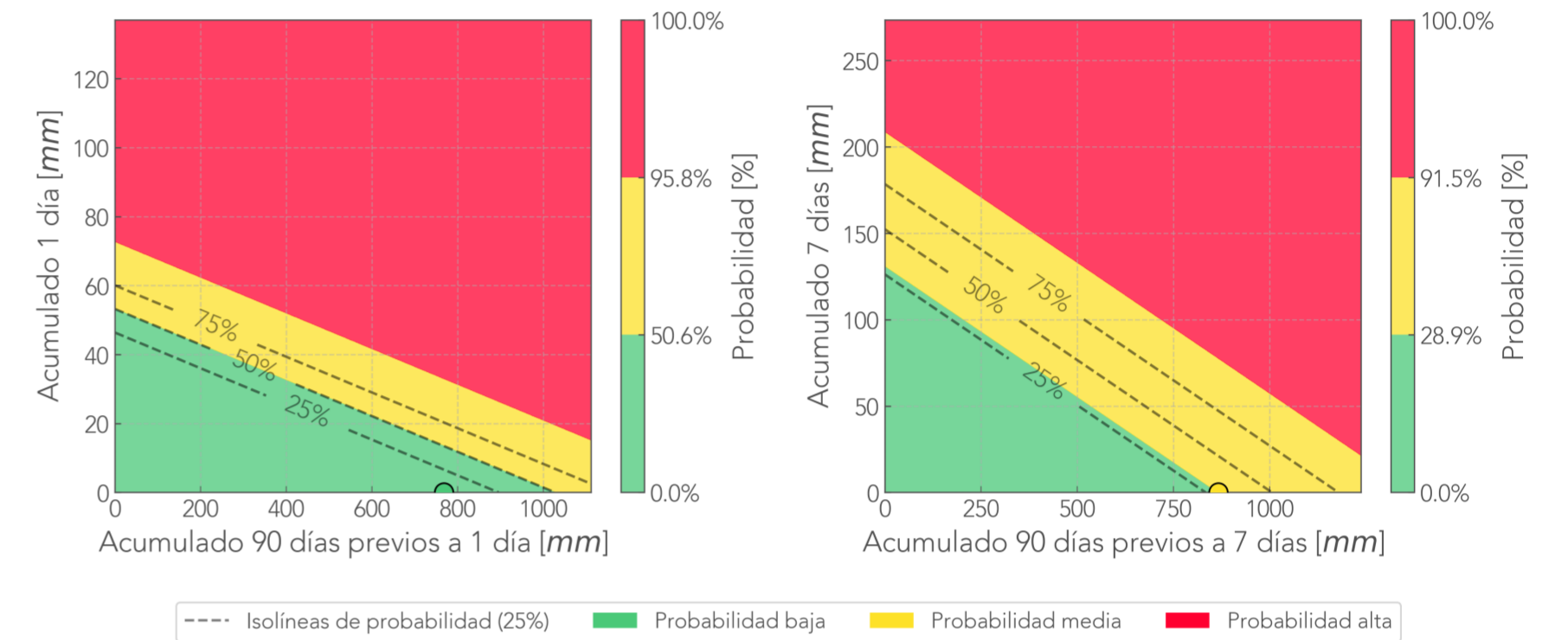
Deslizamiento: Ancon Norte  
Pluviómetro 373.  
Extensómetro 372: Inactivo.  
Extensómetro 385: Inactivo.  
Acelerómetro 379.  
Acelerómetro 374: Inactivo.  
HumedadSuelo 436: Inactivo.  
TDR 100269 Cable 1. Error en consulta.  
TDR 100269 Cable 2.

Comparación Reciente-Antecedente  
Pluviómetro Ancon Norte - Copacabana



Deslizamiento: El Canalon  
Pluviómetro 193.  
Cámara El\_Canalon.


Comparación Reciente-Antecedente  
Pluviómetro El Canalon - Sabaneta



## Última foto



## 24 horas antes

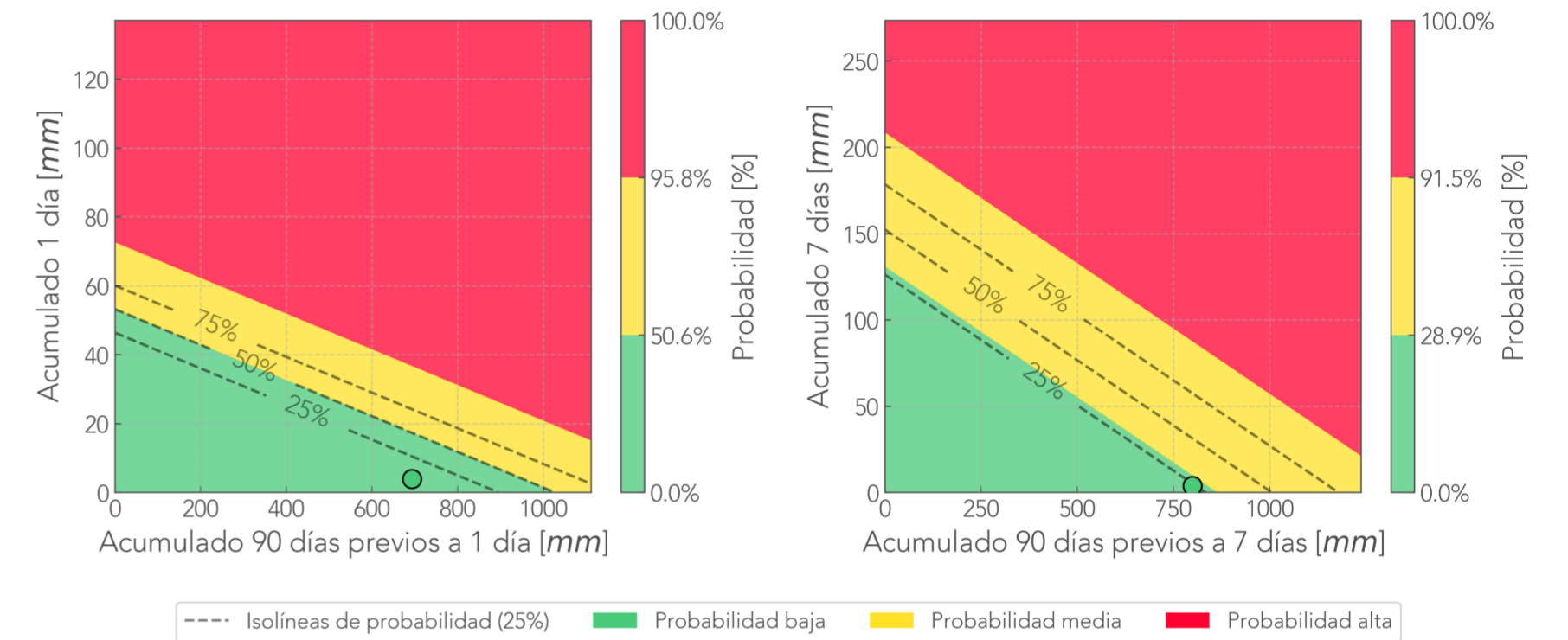


## 7 días antes



Deslizamiento: La Raya  
Pluviómetro 261.  
Cámara La\_Raya.

Comparación Reciente-Antecedente  
Pluviómetro La Raya - La Estrella



## Última foto



## 24 horas antes

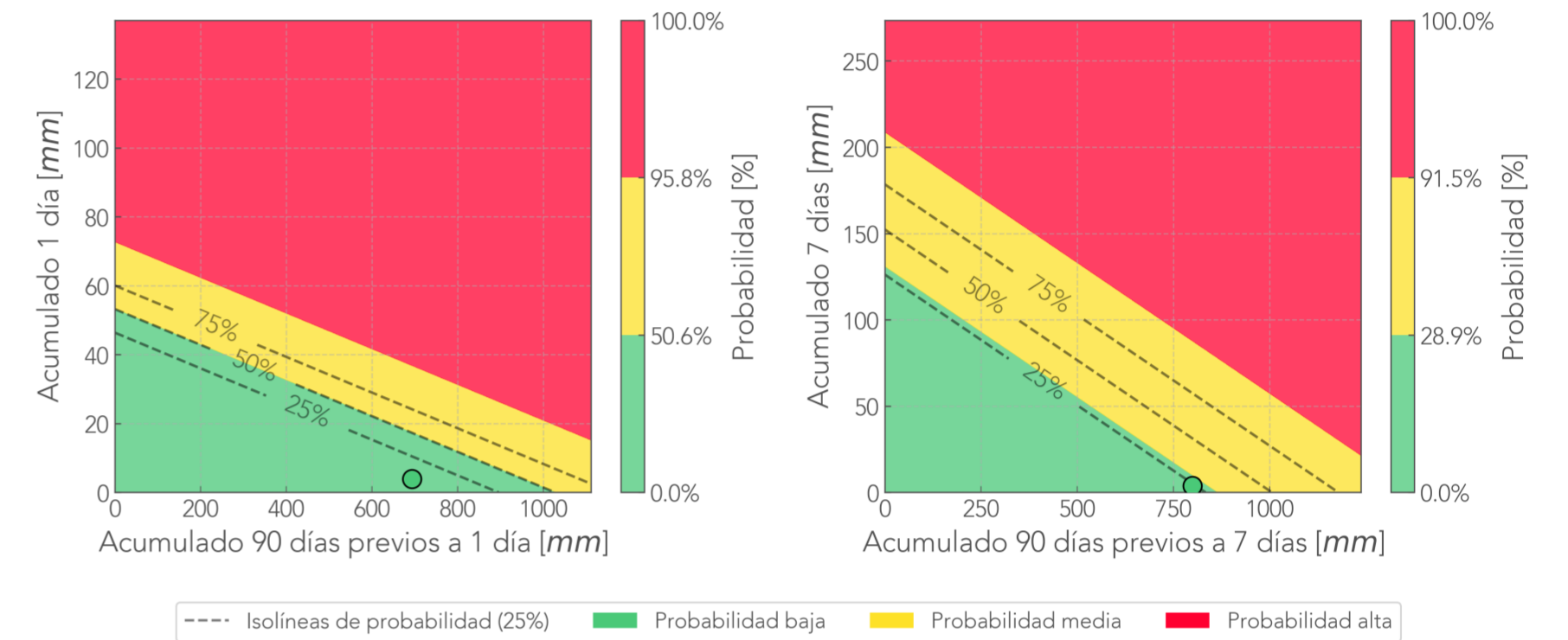


## 7 días antes



Deslizamiento: La Raya 2  
Pluviómetro 261.  
Cámara La\_Raya\_2.

Comparación Reciente-Antecedente  
Pluviómetro La Raya - La Estrella



Última foto



24 horas antes

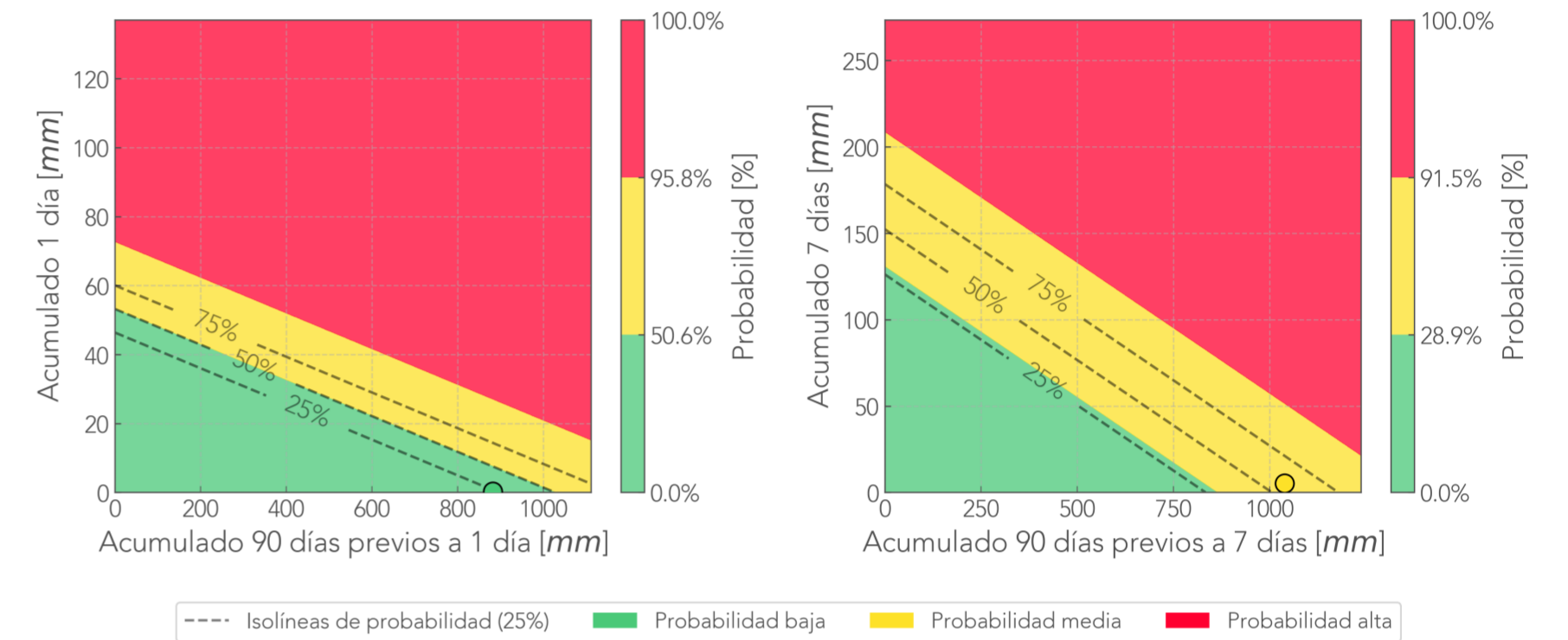


7 días antes



Deslizamiento: La Valeria  
Pluviómetro 515.  
TDR 100686 Cable 1.  
Cámara La\_Valeria.

Comparación Reciente-Antecedente  
Pluviómetro La Valeria - Caldas



Última foto



24 horas antes

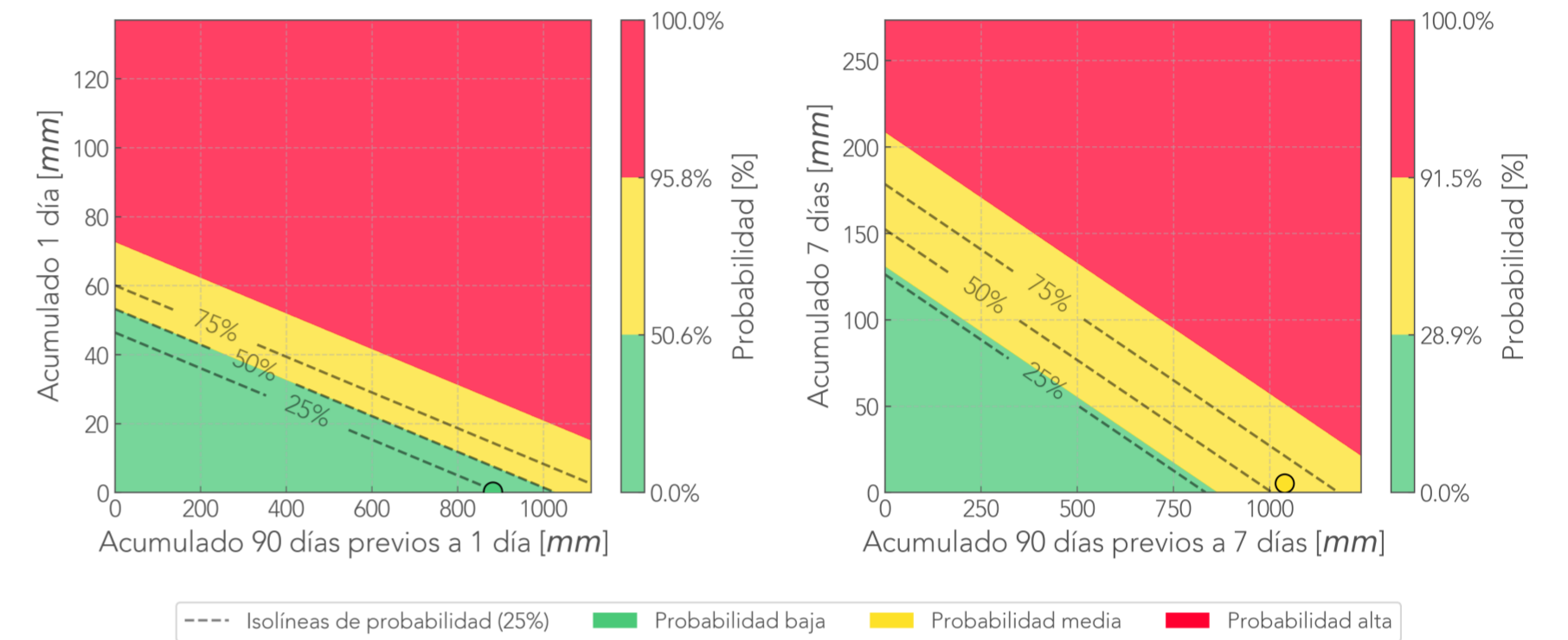


7 días antes



Deslizamiento: La Valeria 2  
Pluviómetro 515.  
Cámara La\_Valeria\_2.

Comparación Reciente-Antecedente  
Pluviómetro La Valeria - Caldas



## Última foto



## 24 horas antes

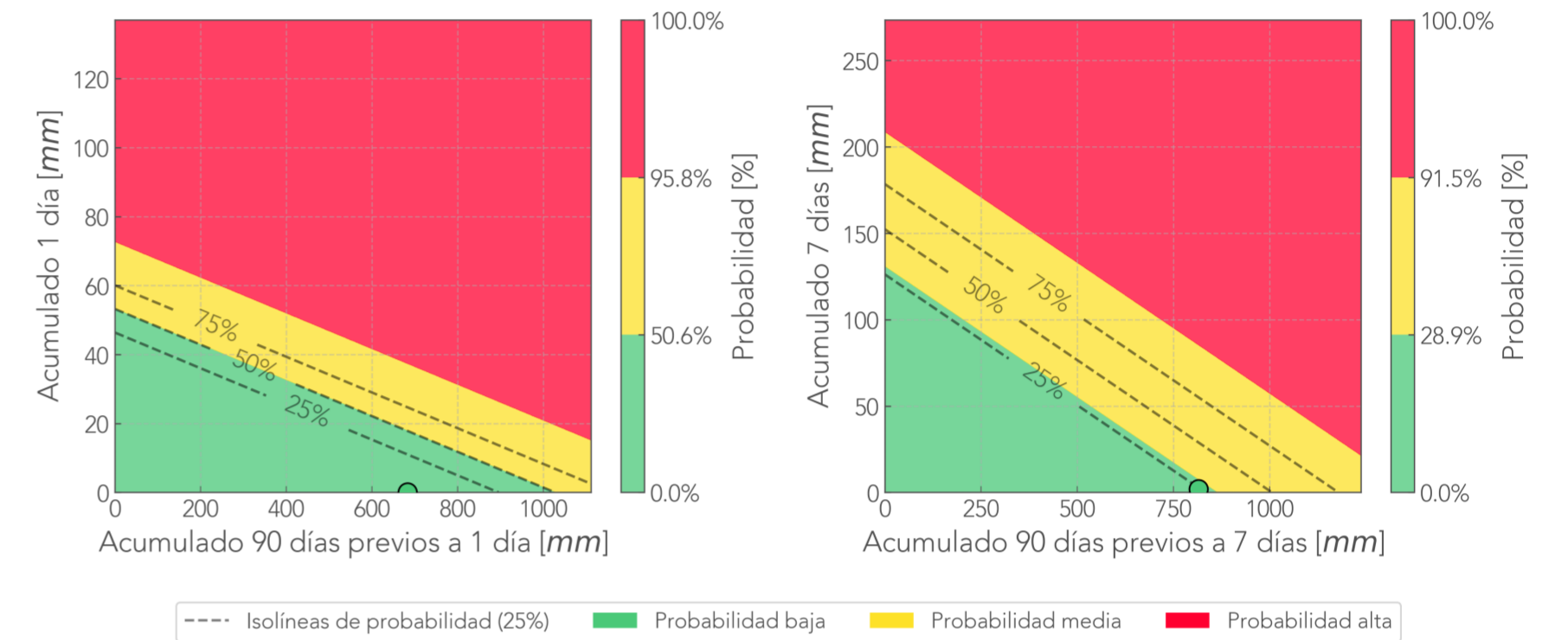


## 7 días antes



Deslizamiento: Tierra Amarilla  
Pluviómetro 519.  
Cámara Tierra\_Amarilla.

Comparación Reciente-Antecedente  
Pluviómetro Tierra Amarilla - La Estrella



Última foto



24 horas antes

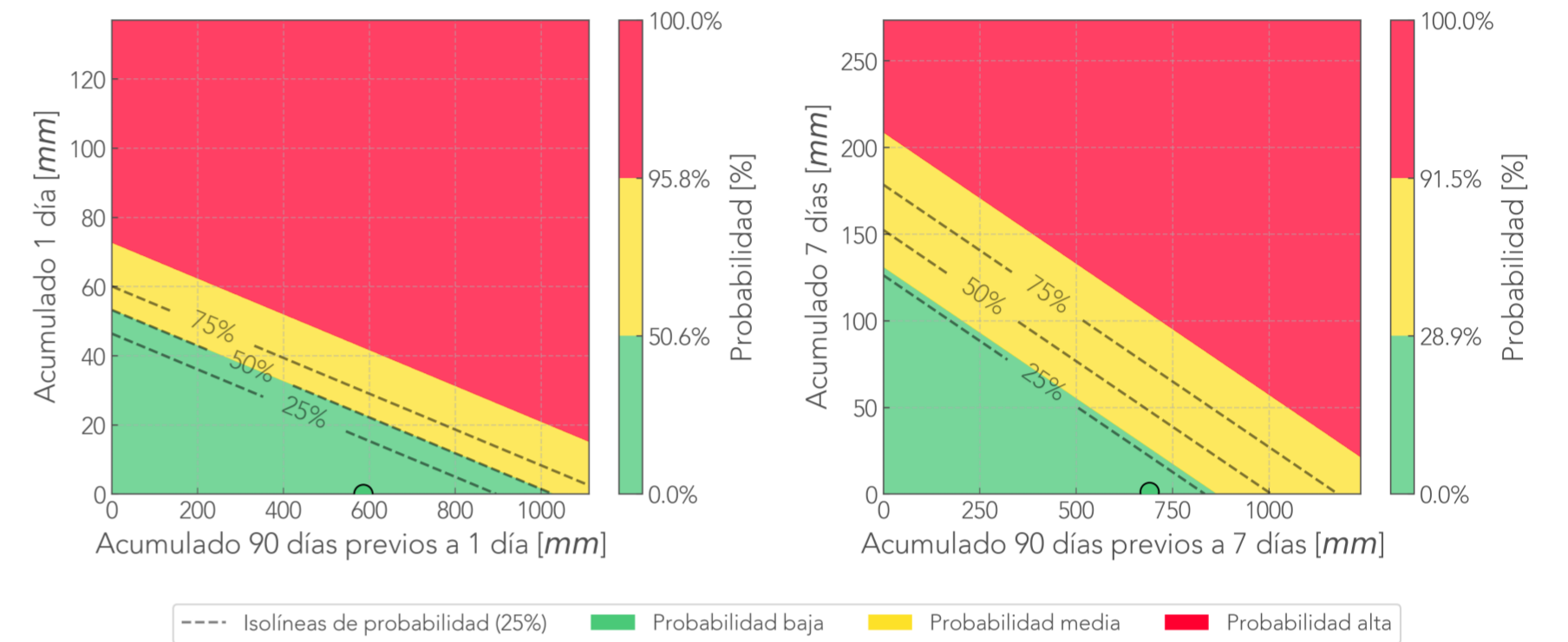


7 días antes



Deslizamiento: U.R Atavanza  
 Pluviómetro 22.  
 Extensómetro 521: Inactivo.  
 Acelerómetro 522: Inactivo.  
 HumedadSuelo 570: Inactivo.  
 Cámara U.R\_Atavanza.  
 Cámara U.R\_Atavanza.

Comparación Reciente-Antecedente  
 Pluviómetro U.R Atavanza - Medellín



Última foto



24 horas antes



7 días antes







# Informe de monitoreo: Olaya Herrera

Fecha de reporte:  
4-ago-24

Deslizamiento: Olaya Herrera  
Pluviómetro 456.

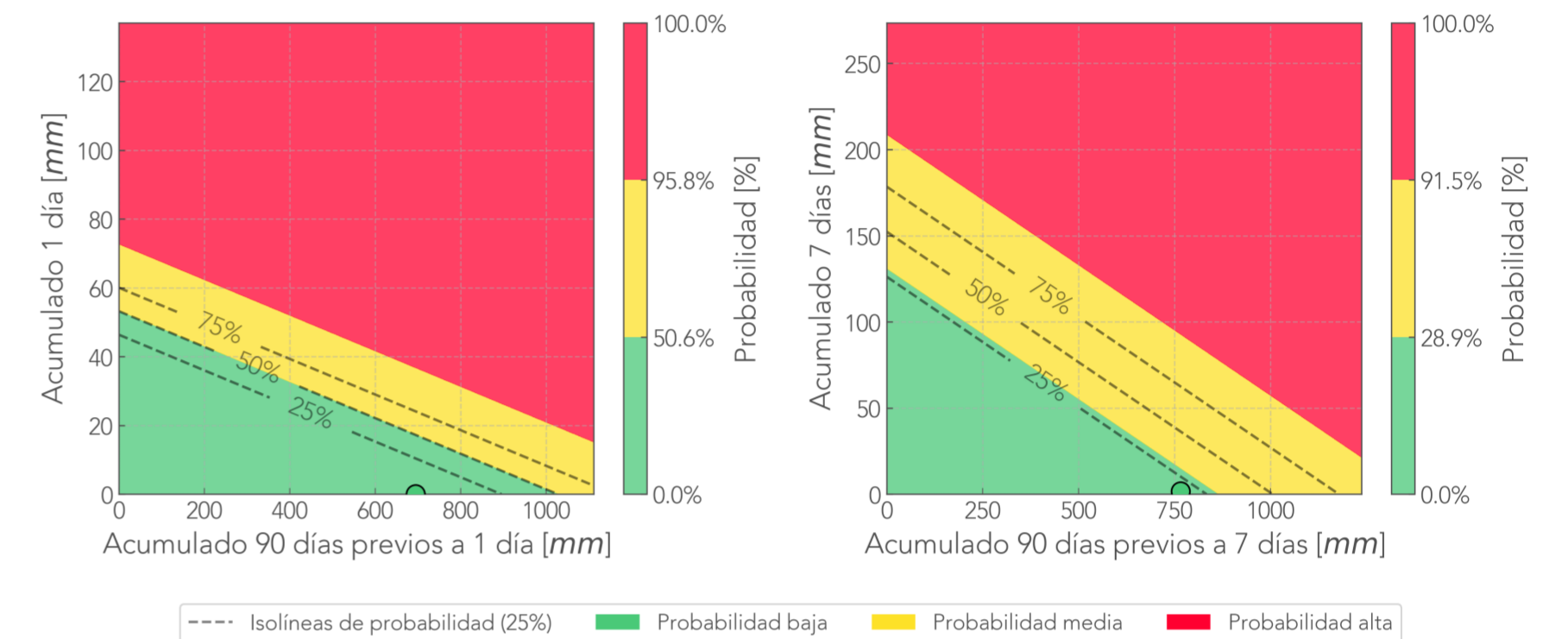
Acelerómetro 563. Horas alerta: 3 - Horas críticas: 0 en TR\_C1  
Horas alerta: 7 - Horas críticas: 0 en TR\_B1

Acelerómetro 564.

Acelerómetro 525: Inactivo.

Acelerómetro 526: Inactivo.

Comparación Reciente-Antecedente  
Pluviómetro Olaya Herrera - Medellín



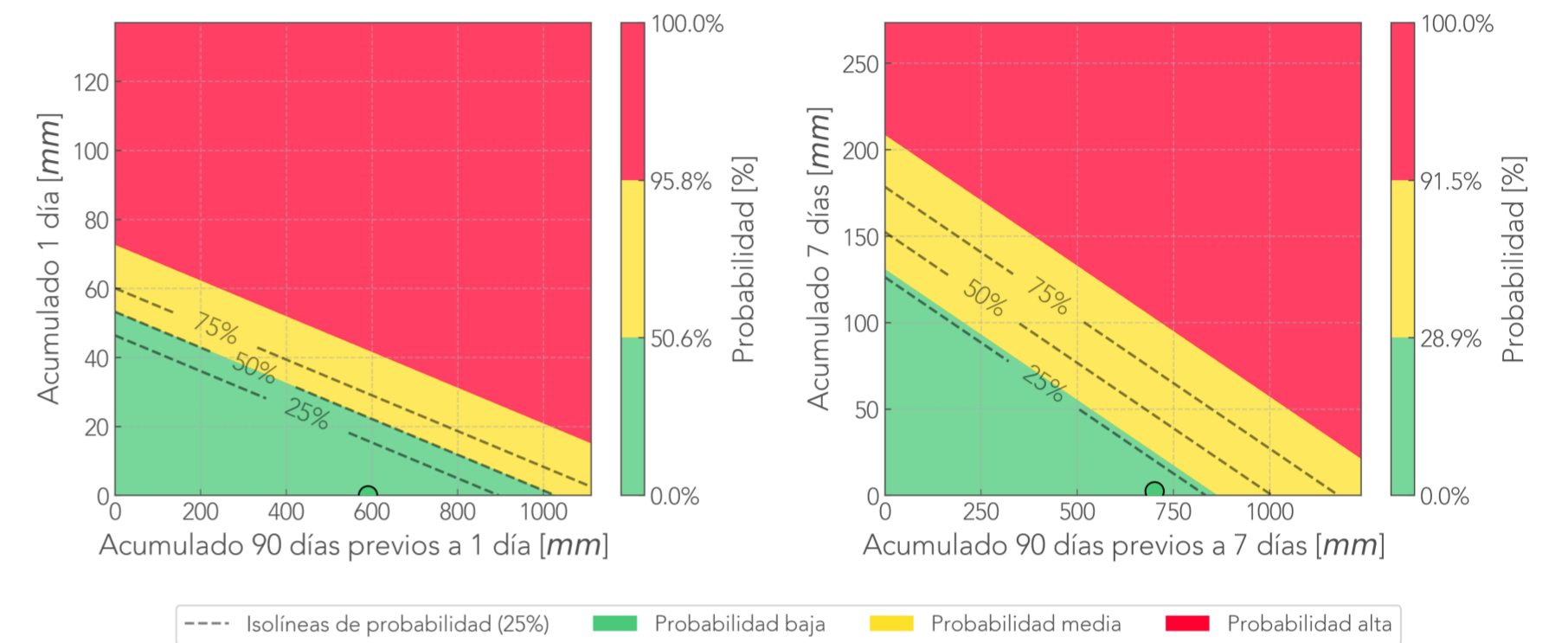


# Informe de monitoreo: Villatina

Fecha de reporte:  
4-ago-24

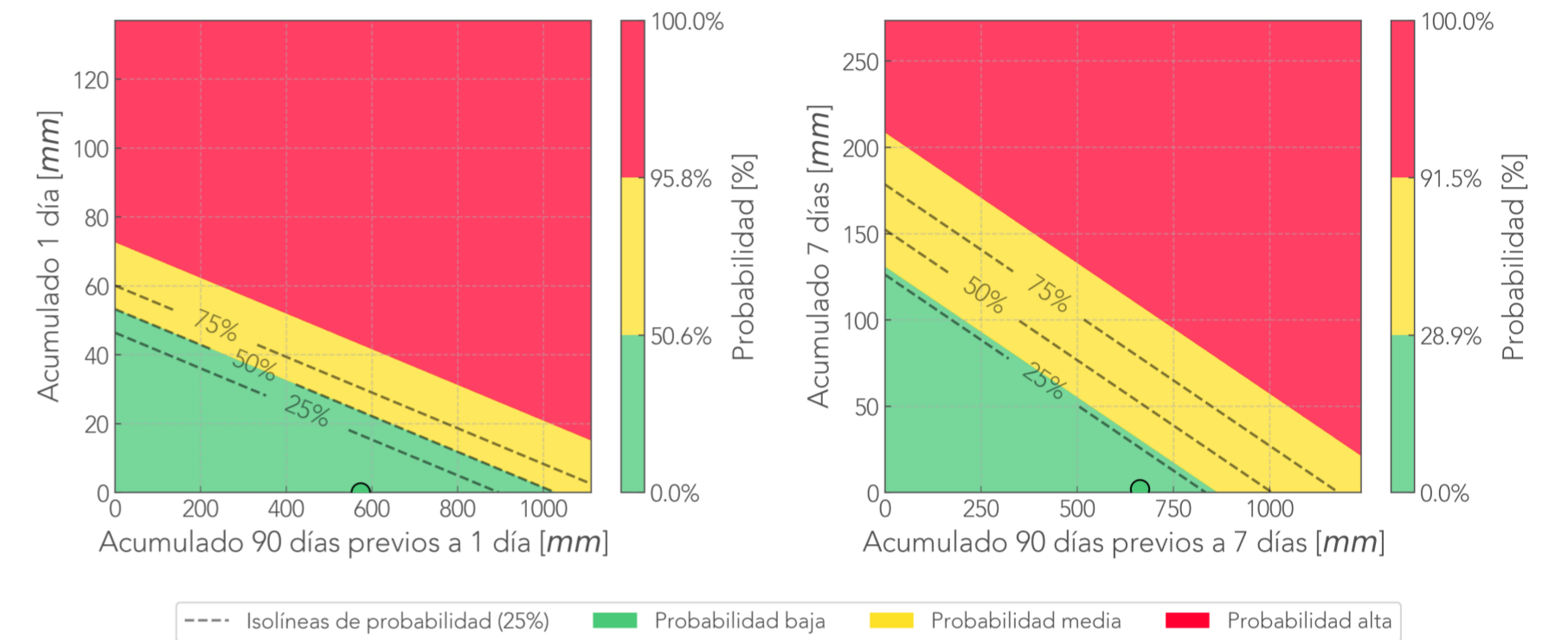
Deslizamiento: Villatina  
Pluviómetro 551.  
Cámara Villatina. Error en vigilancia.

Comparación Reciente-Antecedente  
Pluviómetro Villatina - Medellín



Deslizamiento: La Bermejala  
 Pluviómetro 558.  
 Extensómetro 616: Inactivo.  
 Acelerómetro 617: Inactivo.  
 HumedadSuelo 618: Inactivo.  
 Cámara La\_Bermejala.

Comparación Reciente-Antecedente  
 Pluviómetro La Bermejala - Medellín



## Última foto



## 24 horas antes

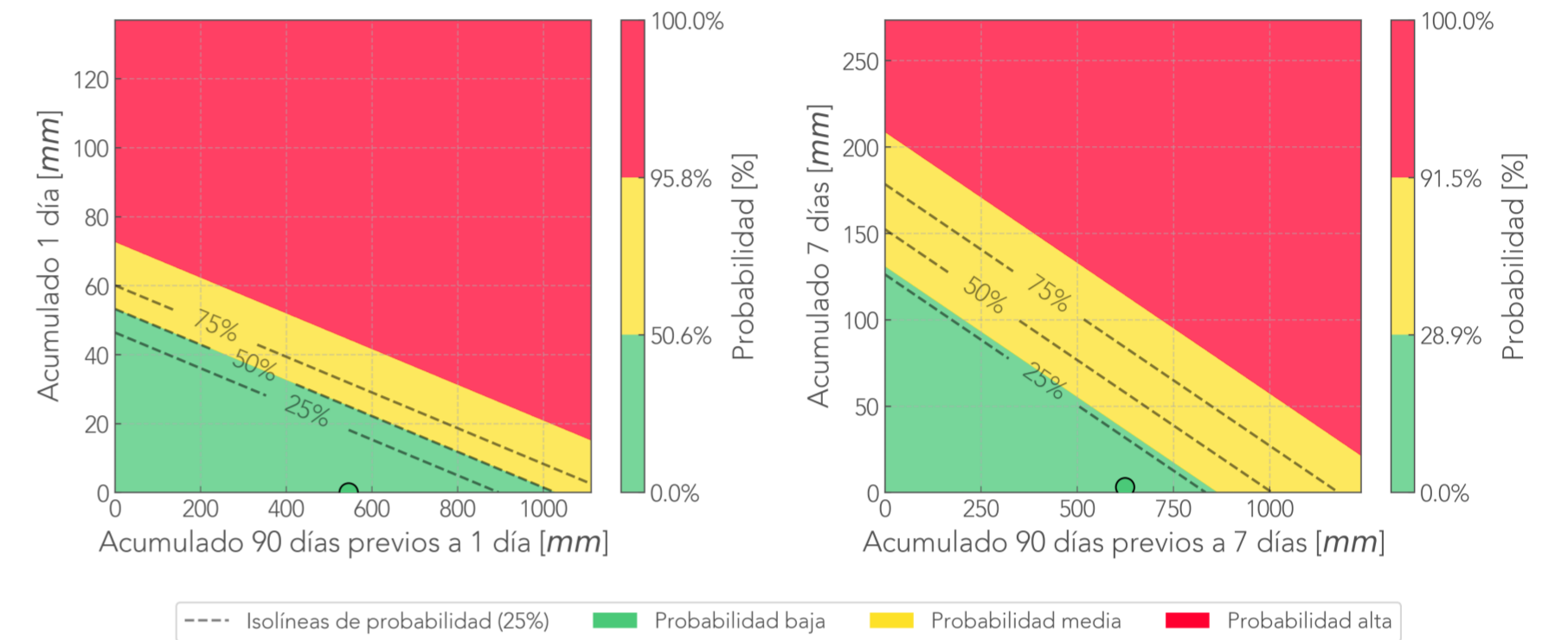


## 7 días antes



Deslizamiento: Autopista Norte Vivero  
Pluviómetro 32.  
Cámara Autopista Norte\_Vivero.

Comparación Reciente-Antecedente  
Pluviómetro Autopista Norte Vivero - Copacabana



Última foto



24 horas antes

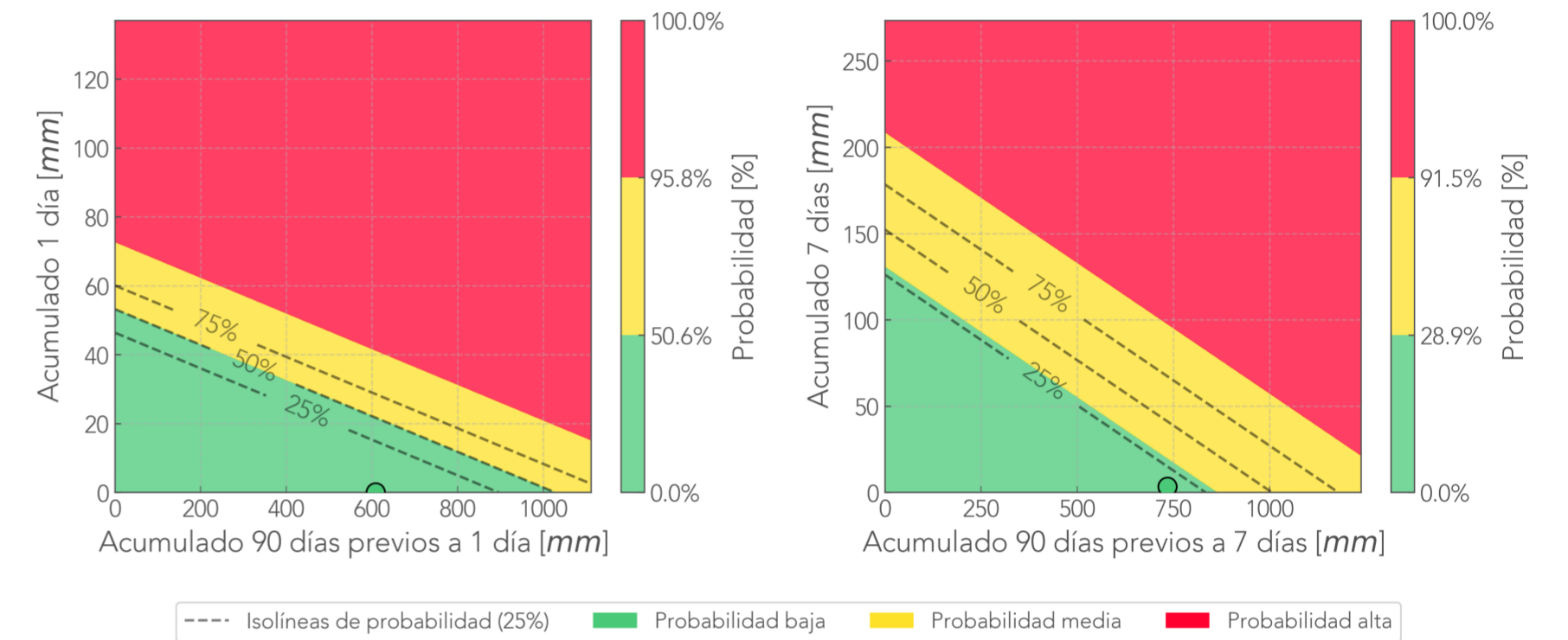


7 días antes



Deslizamiento: Las Playas  
Pluviómetro 2.  
Cámara Las\_Playas.

Comparación Reciente-Antecedente  
Pluviómetro Las Playas - Medellín




## Última foto



## 24 horas antes

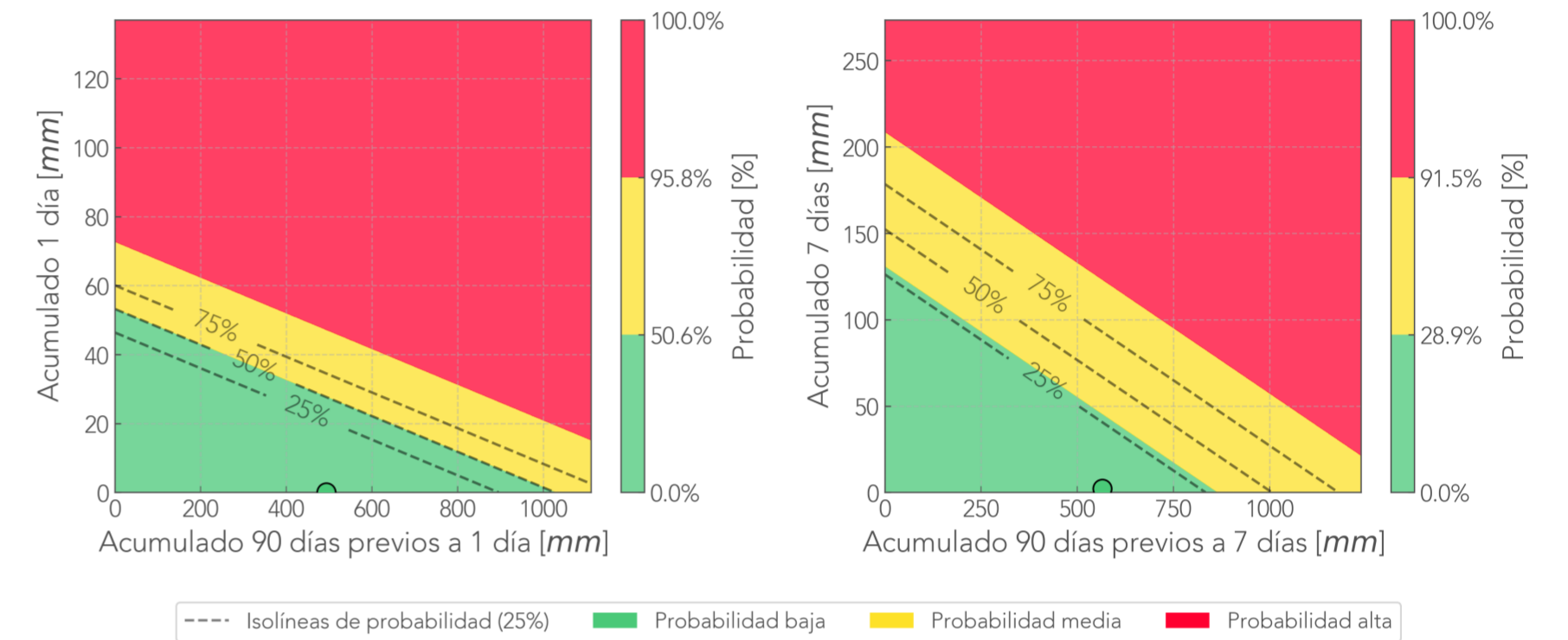


## 7 días antes



Deslizamiento: La Gabriela  
Pluviómetro 70.  
Cámara La\_Gabriela. Última foto hace 262 días

Comparación Reciente-Antecedente  
Pluviómetro La Gabriela - Bello



Última foto



24 horas antes



7 días antes





# Informe de monitoreo: Villalia

Fecha de reporte:  
4-ago-24

Deslizamiento: Villalia  
Pluviómetro 2.  
Cámara Villalia. Error en vigilancia.

Comparación Reciente-Antecedente  
Pluviómetro Las Playas - Medellín

