

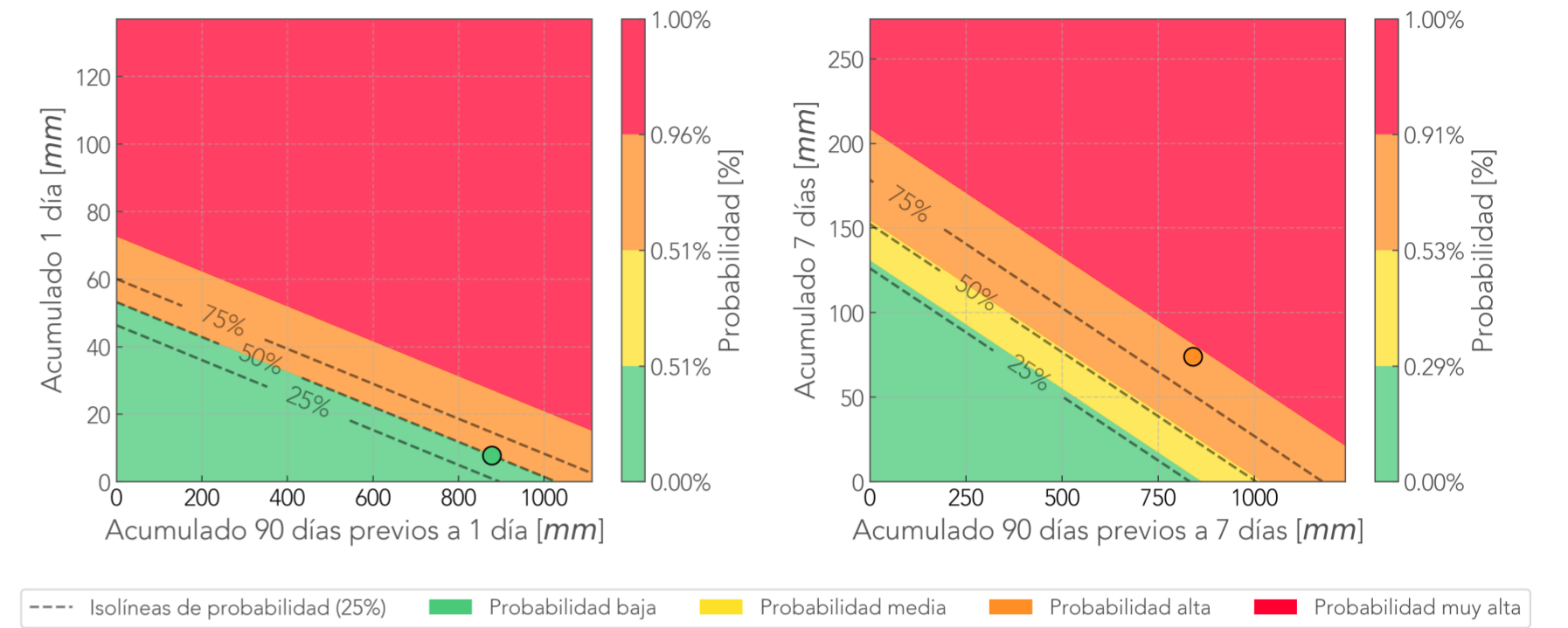
Este es un reporte de de monitoreo de las 24h
antecedentes de los sitios críticos.
Fue generado automáticamente.

Geotecnia - SIATA



Deslizamiento: Montanita
 Pluviómetro 418. Prob. alta (89%) en día 7.
 Extensómetro 453: Inactivo.
 Acelerómetro 454: Inactivo.
 HumedadSuelo 455: Inactivo.
 Cámara Montanita.

Comparación Reciente-Antecedente
 Pluviómetro Montanita - Medellín



Última foto



24 horas antes

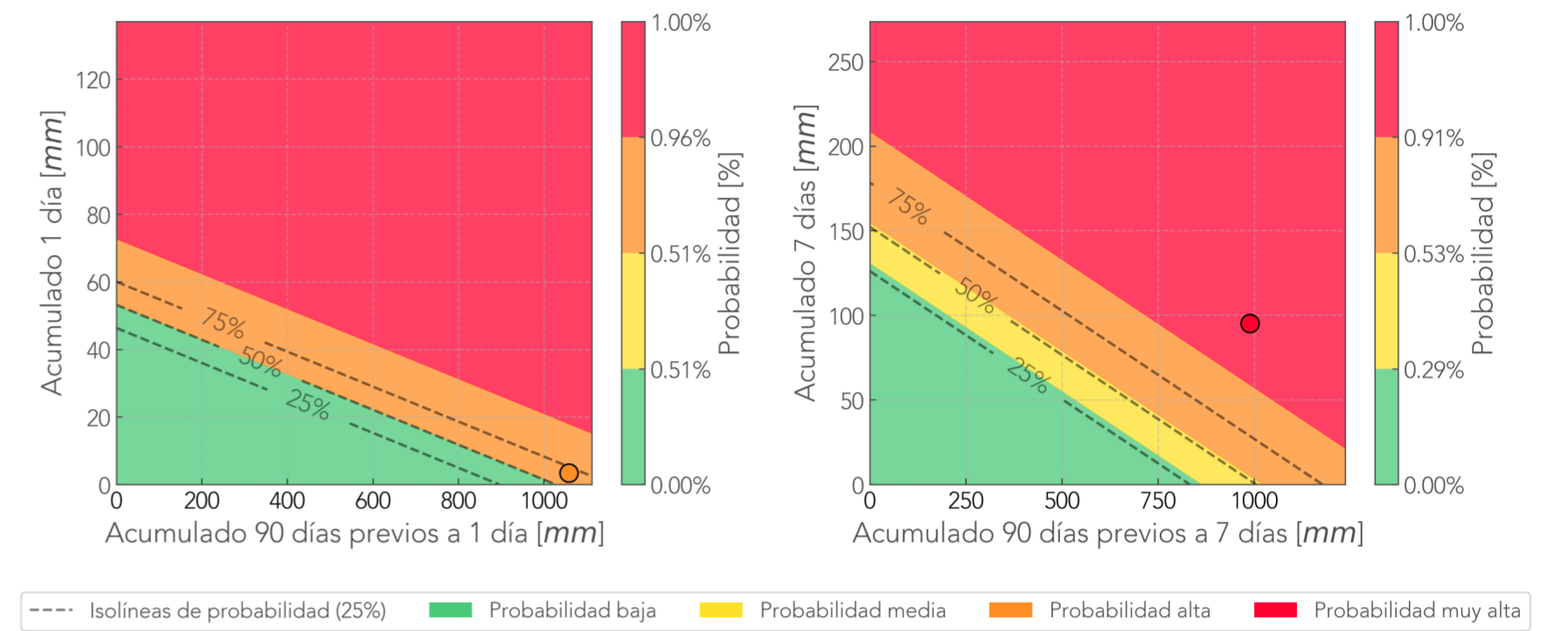


7 días antes




Deslizamiento: Palmitas
Pluviómetro 320. Prob. alta (69%) en día 1. Prob. muy alta (98%) en día 7.
Cámara Palmitas.


Comparación Reciente-Antecedente
Pluviómetro Palmitas - Medellín




Última foto



24 horas antes

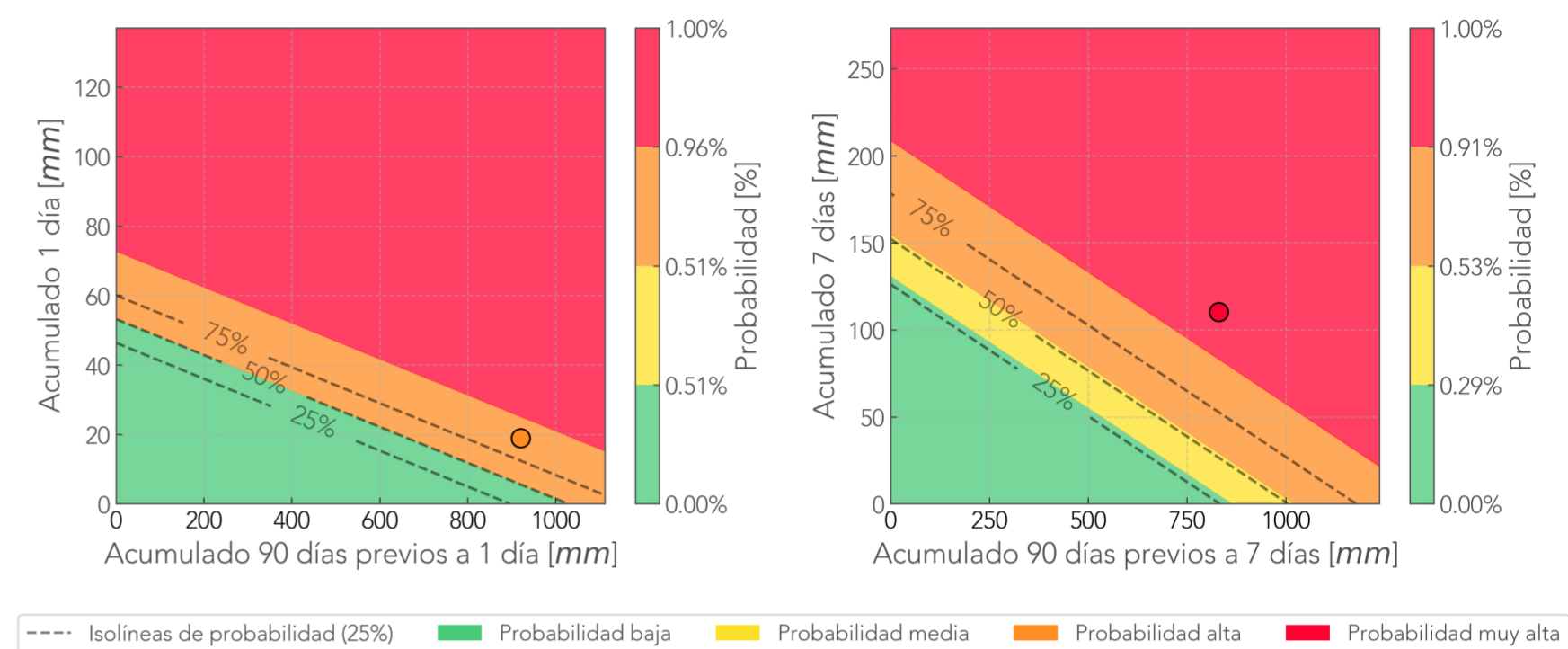


7 días antes



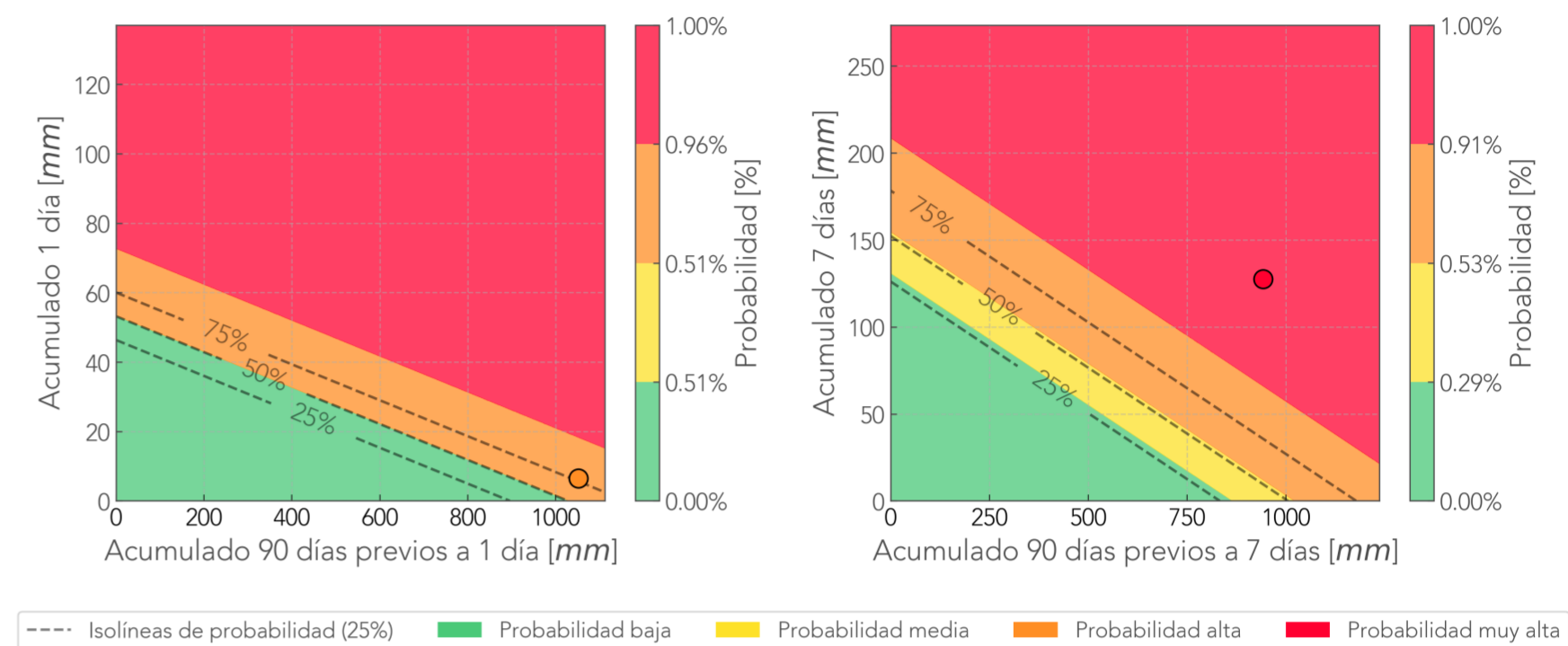
Deslizamiento: Pajarito
 Pluviómetro 20. Prob. alta (90%) en día 1. Prob. muy alta (97%) en día 7.
 TDR 100479 Cable 1.
 TDR 100479 Cable 2.

Comparación Reciente-Antecedente
 Pluviómetro Pajarito - Medellín




Deslizamiento: Pueblo Viejo
 Pluviómetro 420. Prob. alta (78%) en día 1. Prob. muy alta (99%) en día 7.
 Extensómetro 556: Inactivo.
 Acelerómetro 557: Inactivo.
 HumedadSuelo 555: Inactivo.
 Cámara Pueblo_Viejo.

Comparación Reciente-Antecedente
 Pluviómetro Pueblo Viejo - La Estrella



Última foto



24 horas antes

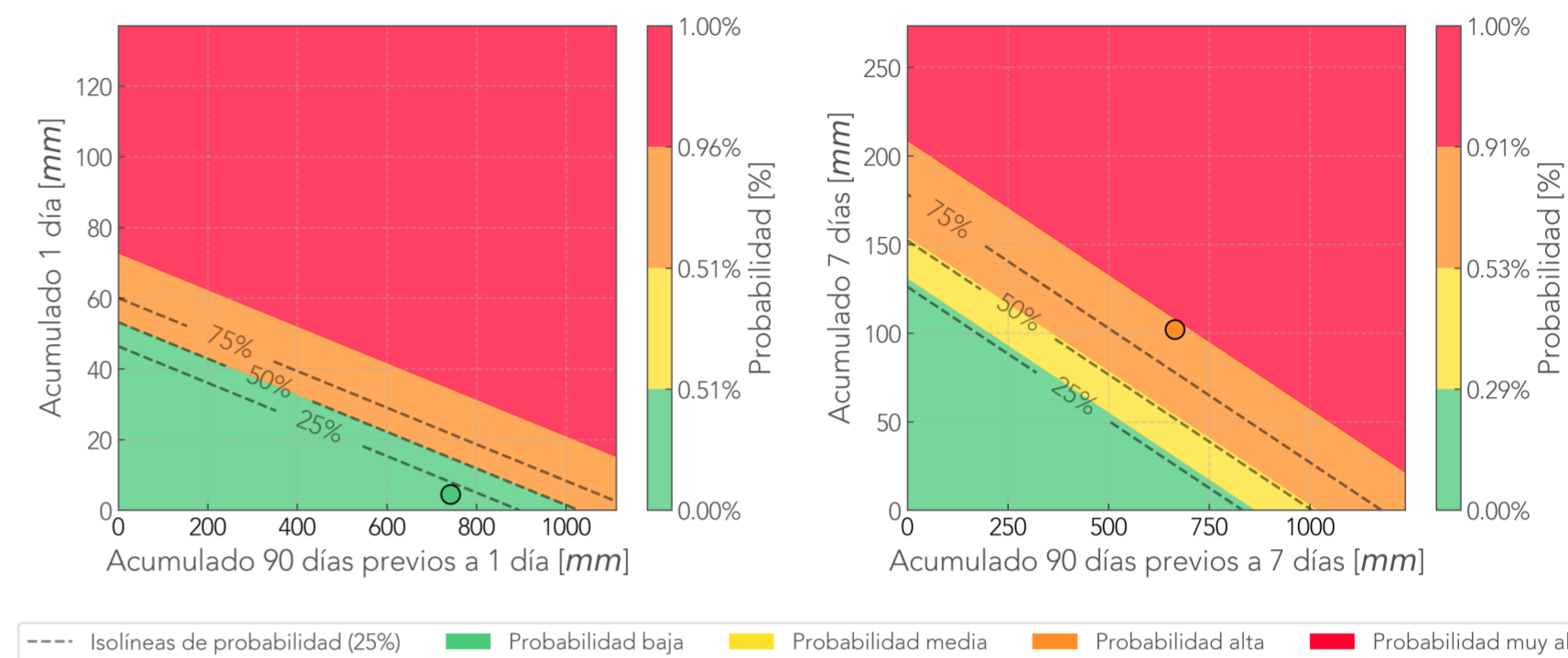


7 días antes



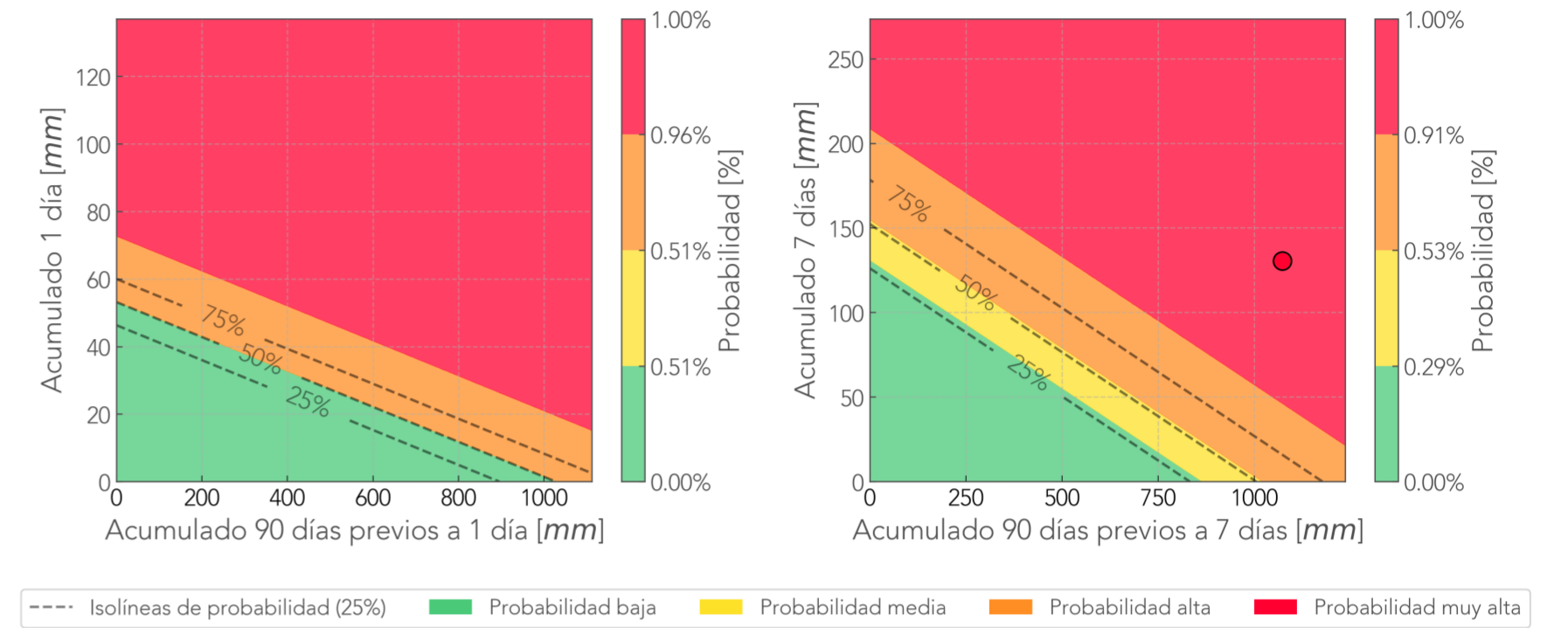
Deslizamiento: Manga Arriba
 Pluviómetro 389. Prob. alta (89%) en día 7.
 Extensómetro 387: Inactivo.
 Extensómetro 398: Inactivo.
 Acelerómetro 390: Inactivo.
 HumedadSuelo 424: Inactivo.
 Cámara Manga_Arriba. Error en vigilancia.

Comparación Reciente-Antecedente
 Pluviómetro Manga Arriba - Girardota



Deslizamiento: Andalucía
Pluviómetro 432. Prob. alta (93%) en día 1. Prob. muy alta (100%) en día 7.
Cámara Andalucía. Última foto hace 1 días

Comparación Reciente-Antecedente
Pluviómetro Andalucía - Caldas



Última foto



24 horas antes

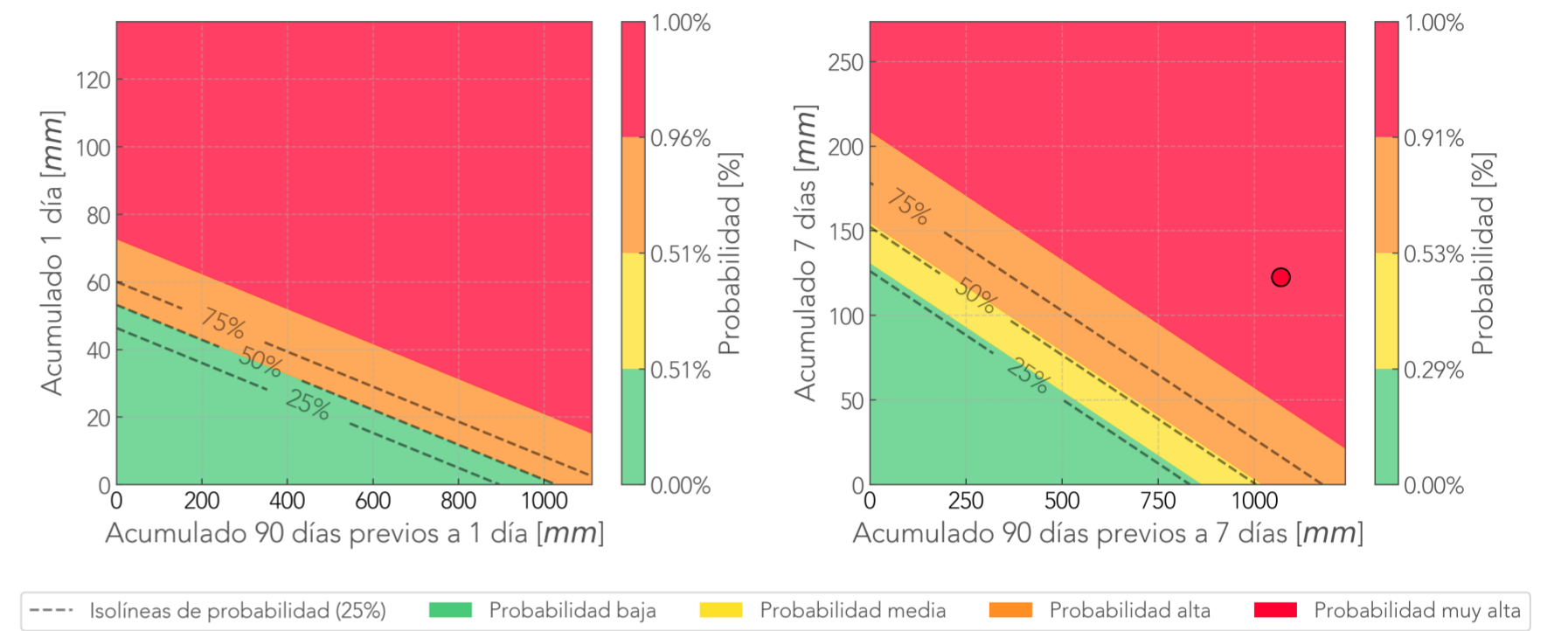


7 días antes



Deslizamiento: Salinas
 Pluviómetro 383. Prob. alta (92%) en día 1. Prob. muy alta (100%) en día 7.
 Extensómetro 384: Inactivo.
 Acelerómetro 381: Inactivo.
 Cámara Salinas.

Comparación Reciente-Antecedente
 Pluviómetro Salinas - Caldas



Última foto



24 horas antes

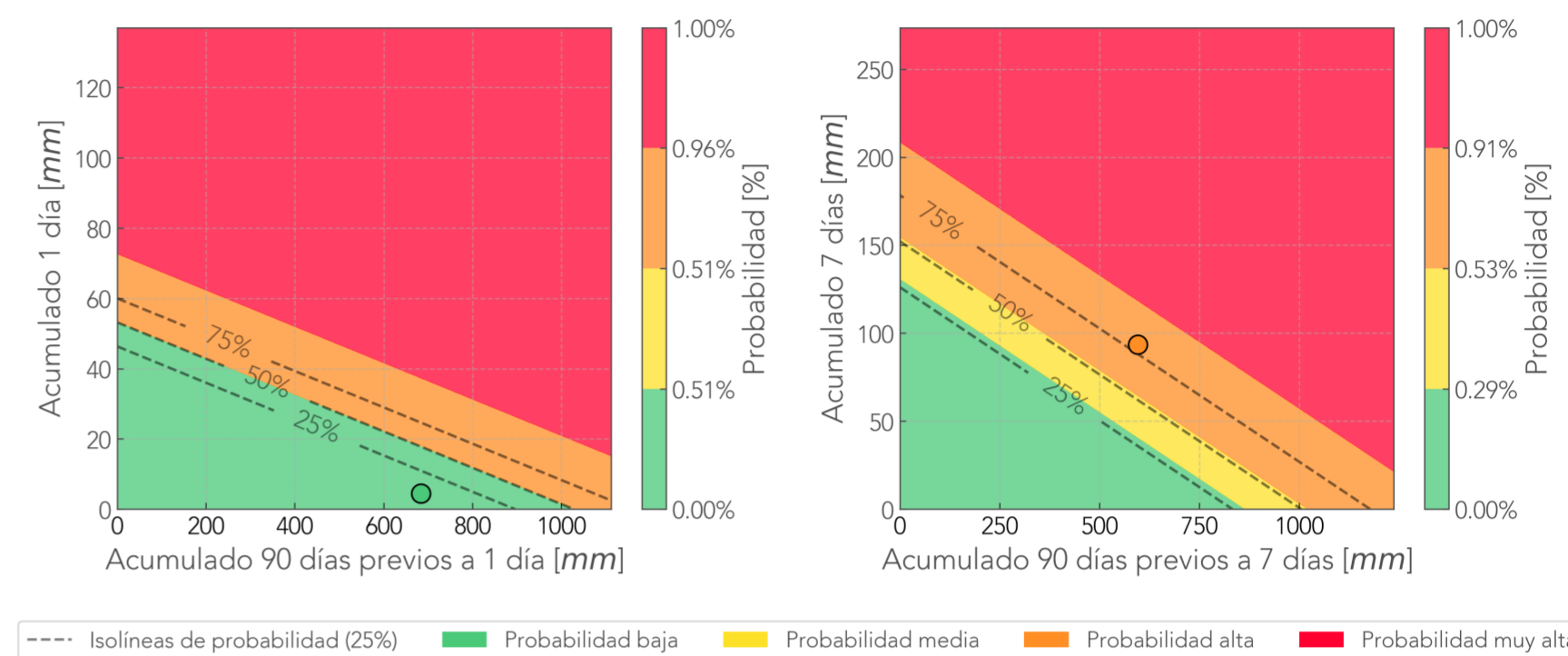


7 días antes



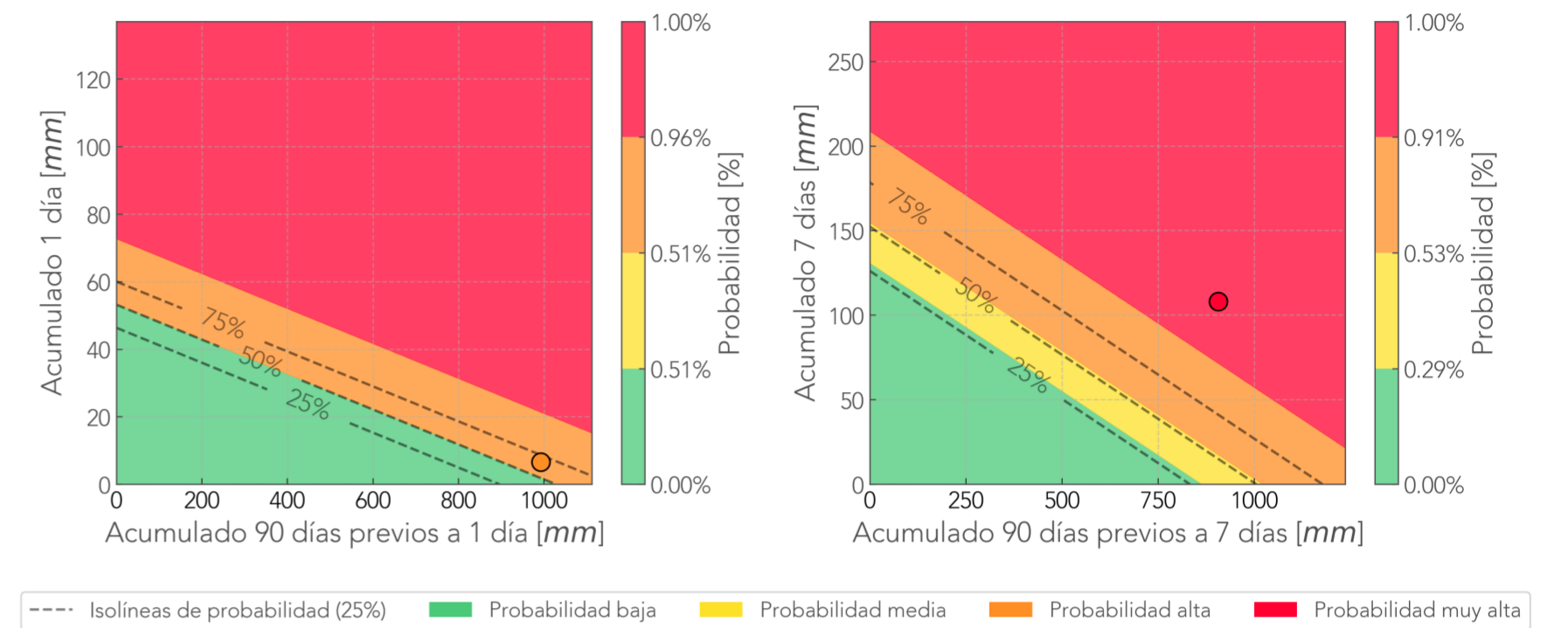
Deslizamiento: Ancon Norte
 Pluviómetro 373. Prob. alta (79%) en día 7.
 Extensómetro 372: Inactivo.
 Extensómetro 385: Inactivo.
 Acelerómetro 379.
 Acelerómetro 374: Inactivo.
 HumedadSuelo 436: Inactivo.
 TDR 100269 Cable 1.
 TDR 100269 Cable 2.

Comparación Reciente-Antecedente
 Pluviómetro Ancon Norte - Copacabana



Deslizamiento: El Canalon
Pluviómetro 193. Prob. alta (68%) en día 1. Prob. muy alta (98%) en día 7.
Cámara El_Canalon.


Comparación Reciente-Antecedente
Pluviómetro El Canalon - Sabaneta



Última foto



24 horas antes

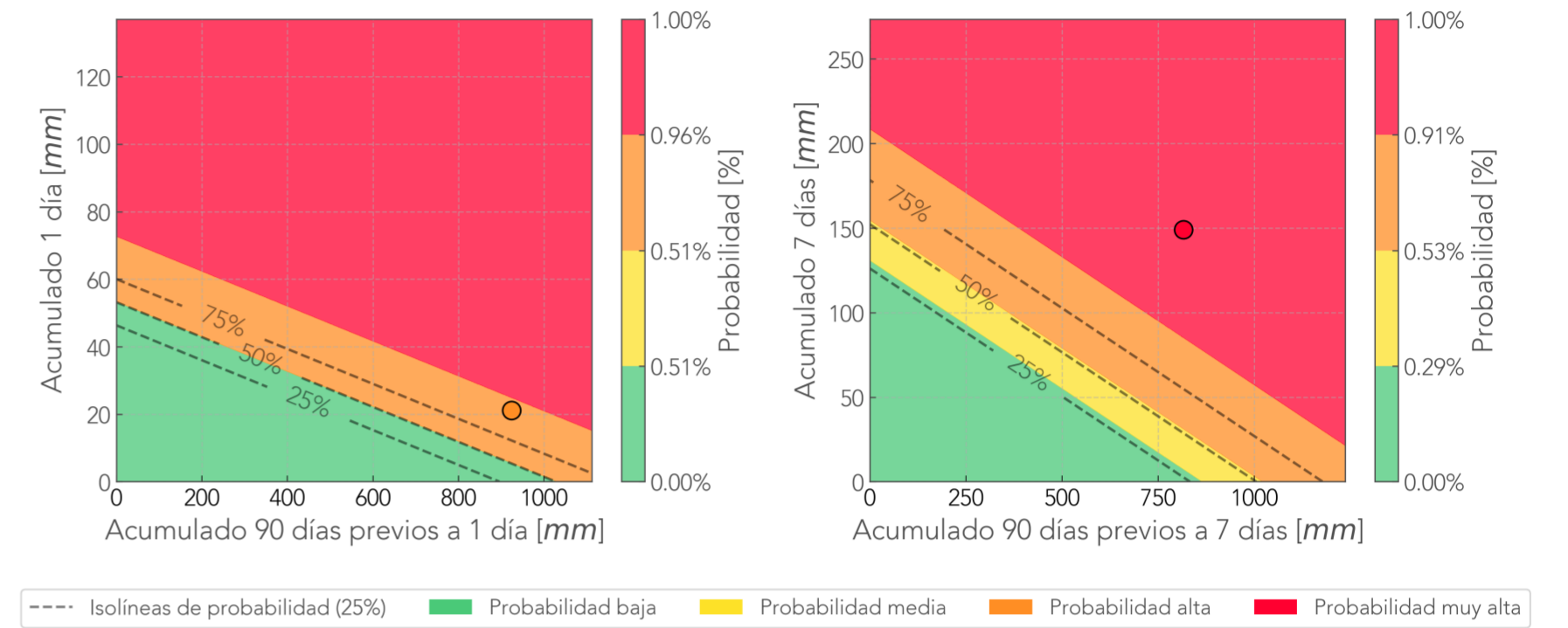


7 días antes



Deslizamiento: La Raya
Pluviómetro 261. Prob. alta (93%) en día 1. Prob. muy alta (99%) en día 7.
Cámara La_Raya.

Comparación Reciente-Antecedente
Pluviómetro La Raya - La Estrella



Última foto



24 horas antes

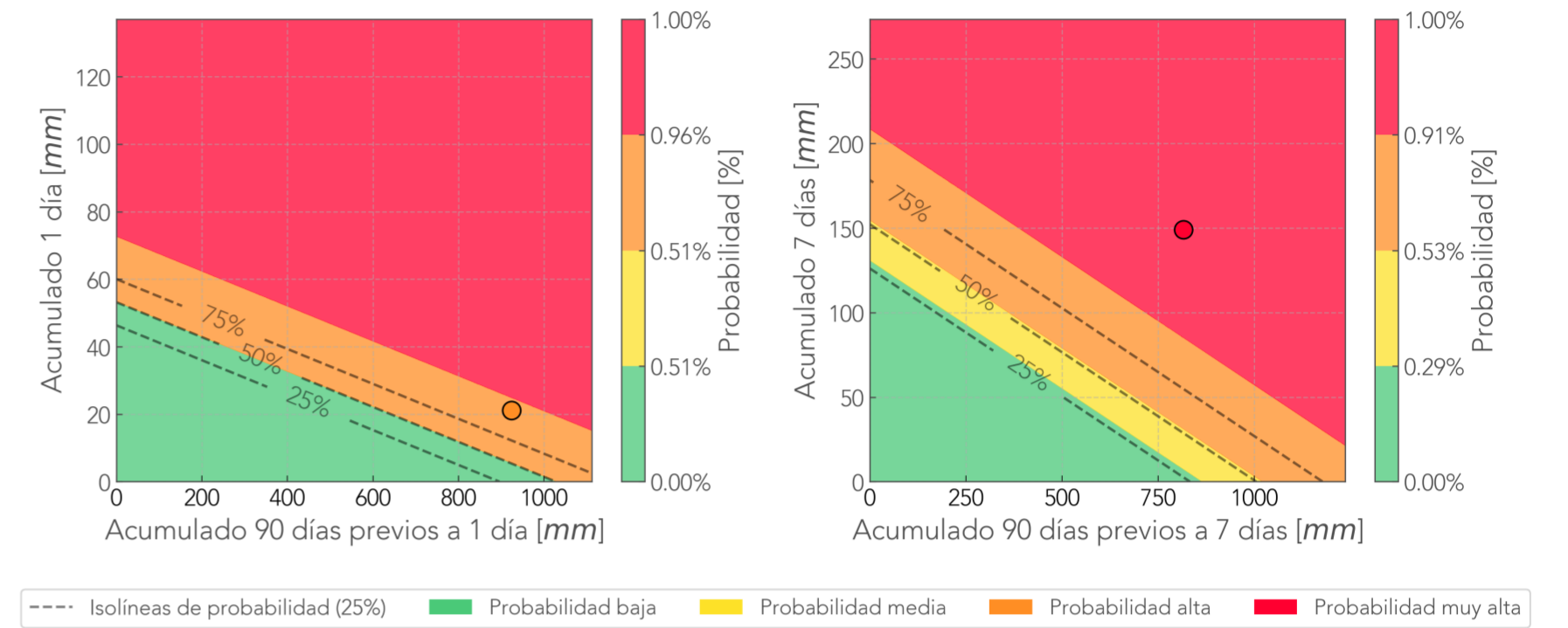


7 días antes



Deslizamiento: La Raya 2
Pluviómetro 261. Prob. alta (93%) en día 1. Prob. muy alta (99%) en día 7.
Cámara La_Raya_2. Última foto hace 1 días

Comparación Reciente-Antecedente
Pluviómetro La Raya - La Estrella



Última foto



24 horas antes

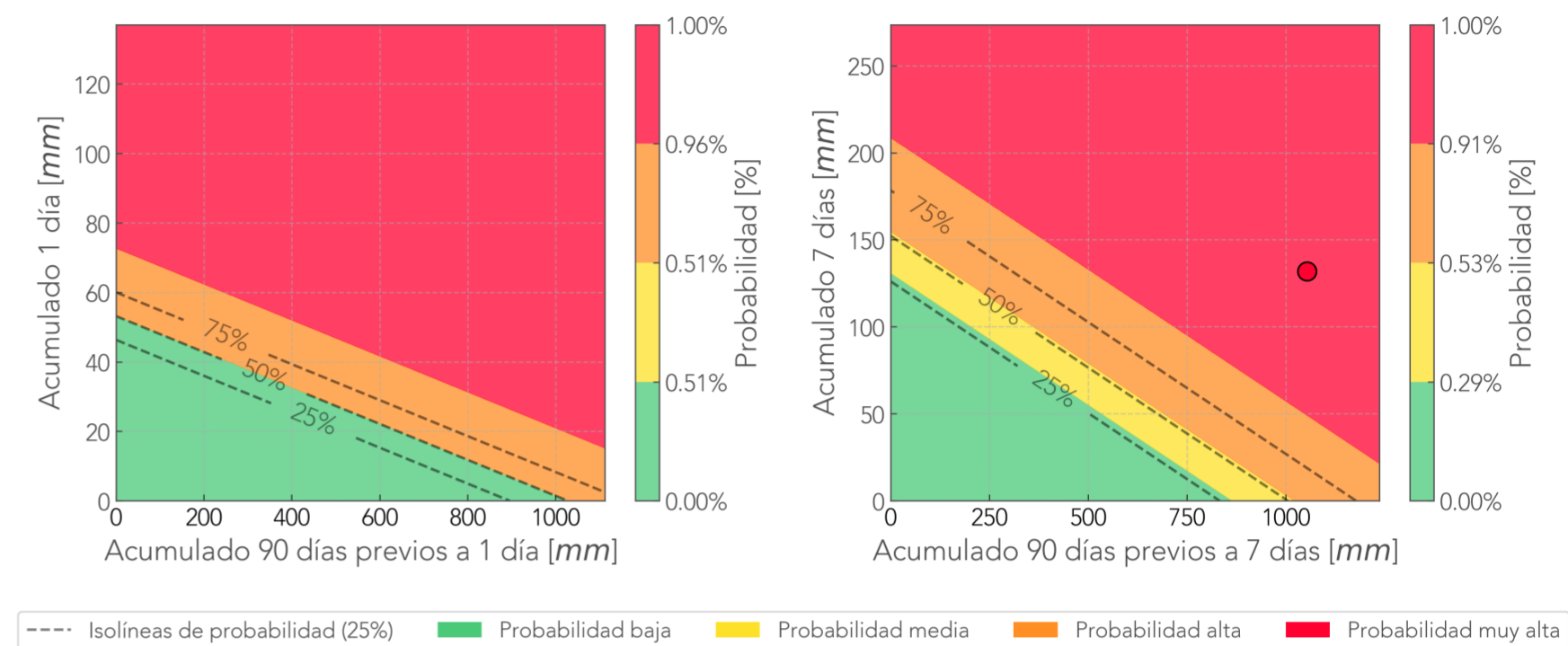


7 días antes



Deslizamiento: La Valeria
 Pluviómetro 515. Prob. alta (91%) en día 1. Prob. muy alta (100%) en día 7.
 TDR 100686 Cable 1.
 Cámara La_Valeria.

Comparación Reciente-Antecedente
 Pluviómetro La Valeria - Caldas



Última foto



24 horas antes

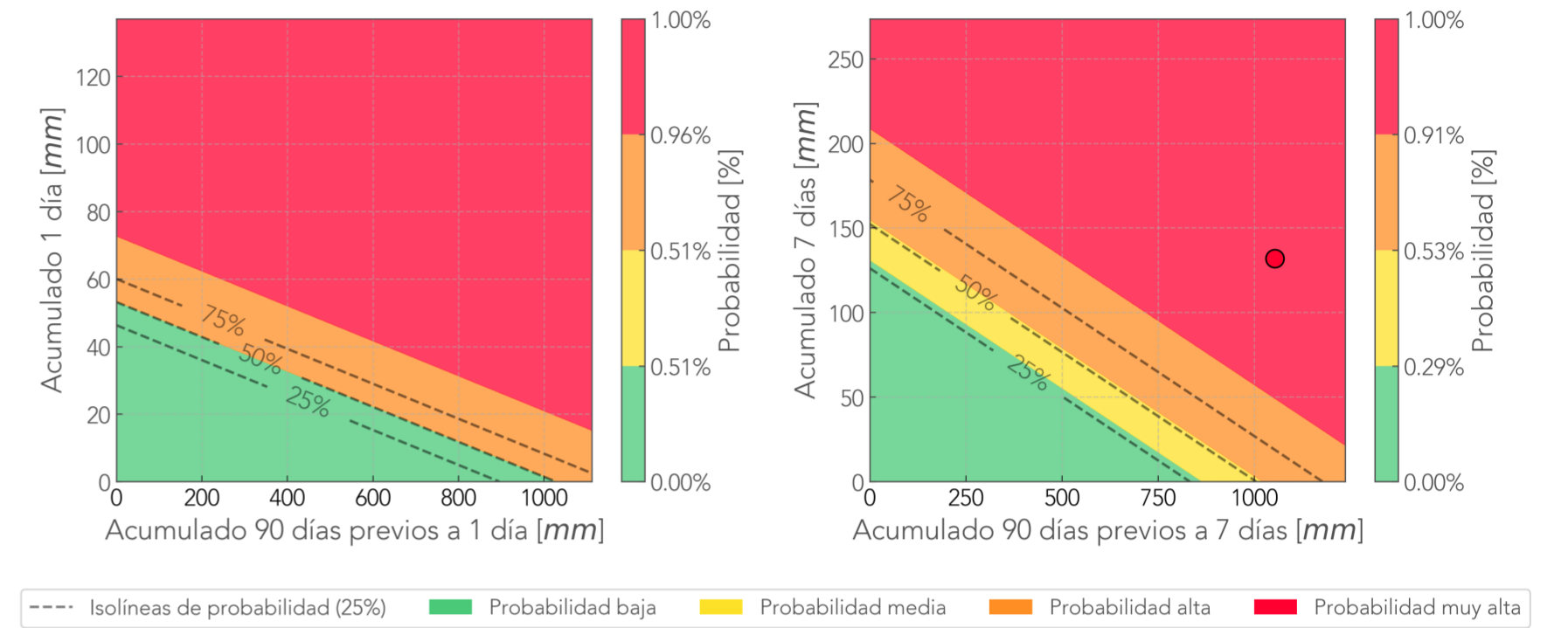


7 días antes



Deslizamiento: La Valeria 2
Pluviómetro 515. Prob. alta (91%) en día 1. Prob. muy alta (100%) en día 7.
Cámara La_Valeria_2.

Comparación Reciente-Antecedente
Pluviómetro La Valeria - Caldas



Última foto



24 horas antes

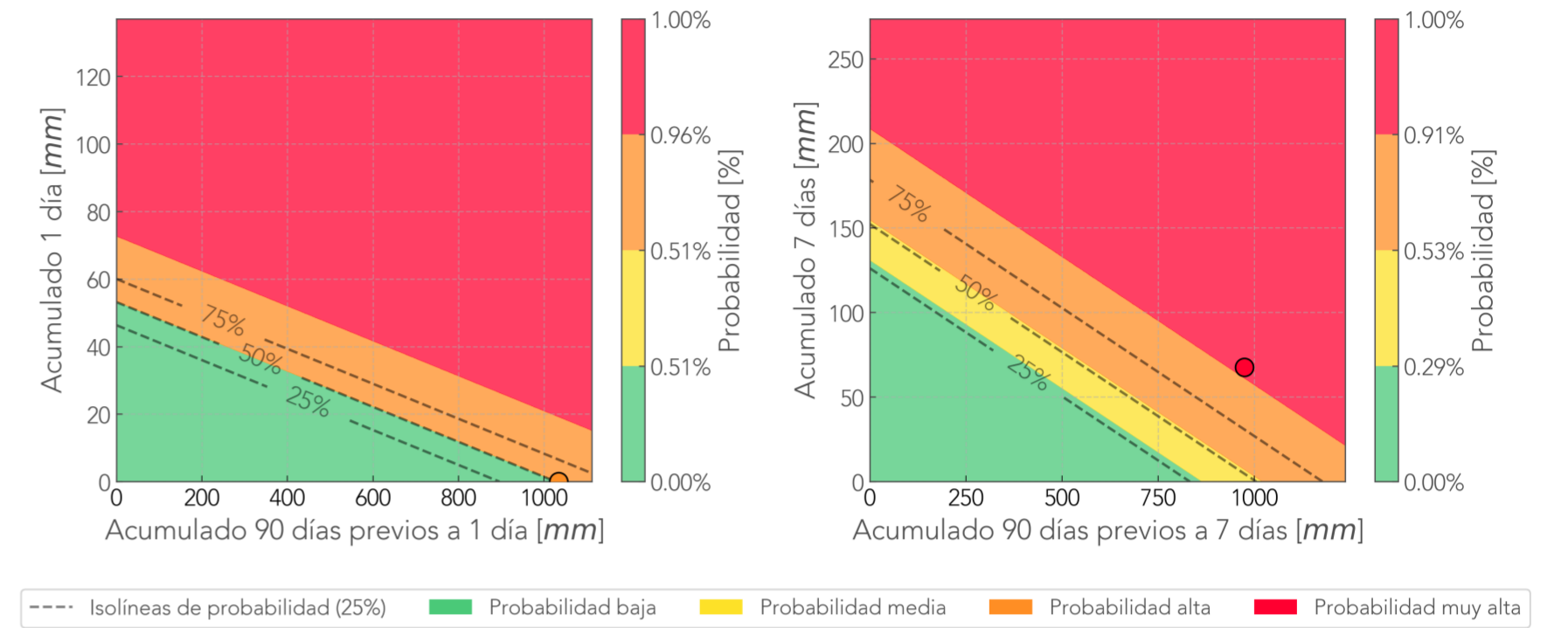


7 días antes



Deslizamiento: Tierra Amarilla
Pluviómetro 519. Prob. alta (51%) en día 1. Prob. muy alta (93%) en día 7.
Cámara Tierra_Amarilla.


Comparación Reciente-Antecedente
Pluviómetro Tierra Amarilla - La Estrella



Última foto



24 horas antes

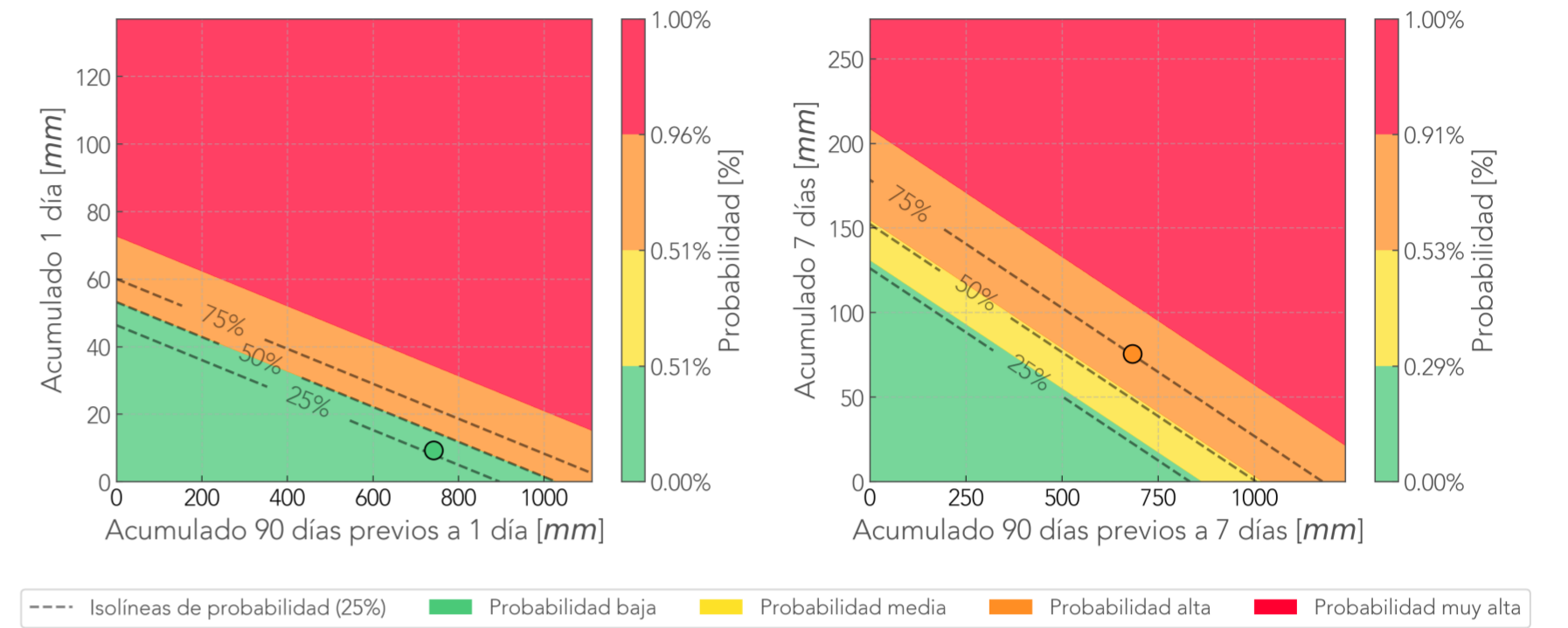


7 días antes



Deslizamiento: U.R Atavanza
 Pluviómetro 22. Prob. alta (76%) en día 7.
 Extensómetro 521: Inactivo.
 Acelerómetro 522: Inactivo.
 HumedadSuelo 570: Inactivo.
 Cámara U.R_Atavanza.
 Cámara U.R_Atavanza.

Comparación Reciente-Antecedente
 Pluviómetro U.R Atavanza - Medellín



Última foto



24 horas antes



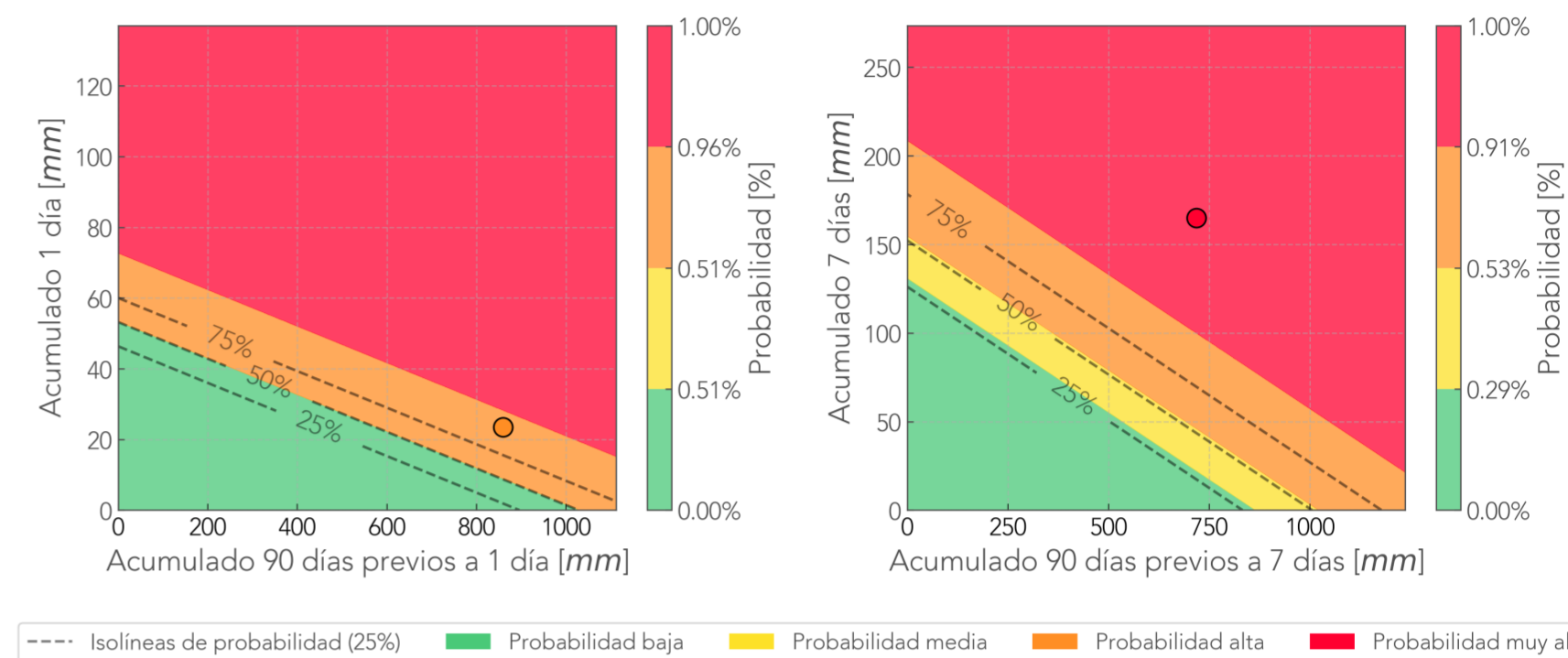
7 días antes



Deslizamiento: Olaya Herrera
 Pluviómetro 456. Prob. alta (92%) en día 1. Prob. muy alta (99%) en día 7.
 Acelerómetro 563. Error en consulta. Último dato: 2024-06-28 06:14:00
 Acelerómetro 564. Horas alerta: 1 - Horas críticas: 0 en TR_C1

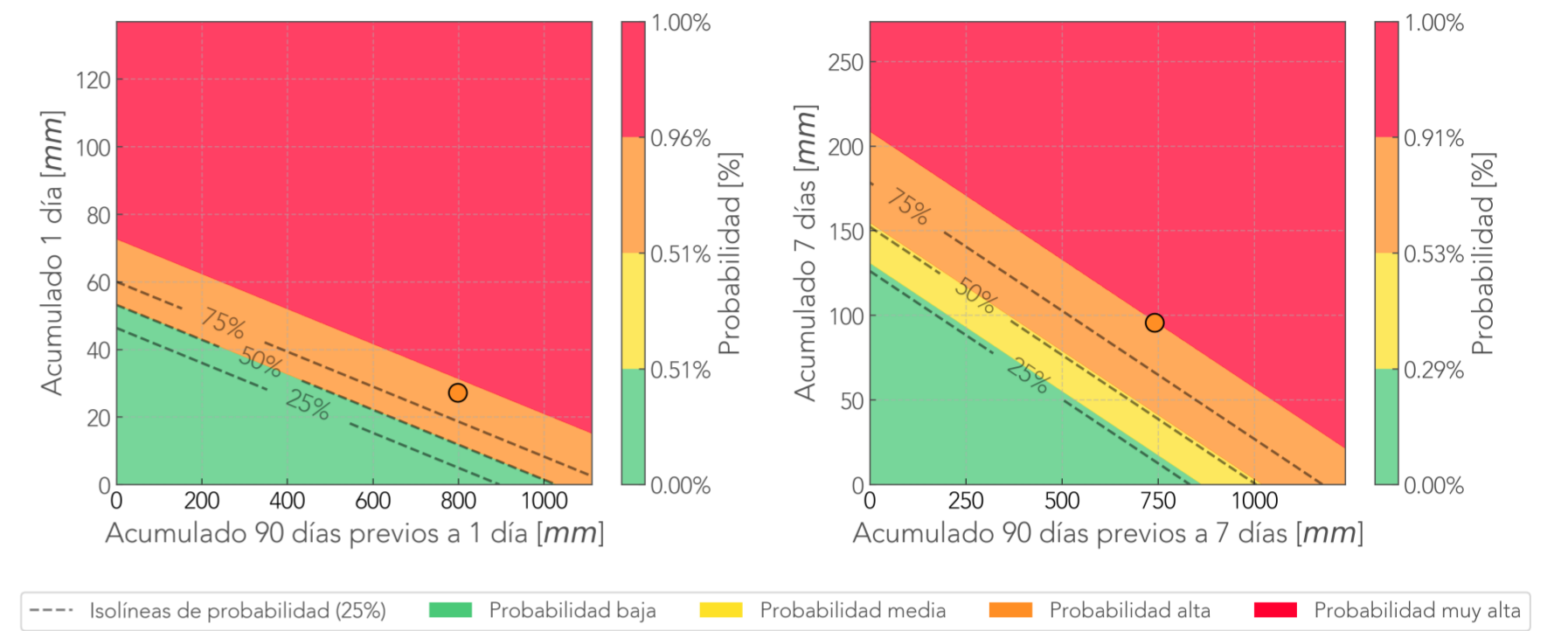
Acelerómetro 525: Inactivo.
 Acelerómetro 526: Inactivo.

Comparación Reciente-Antecedente
 Pluviómetro Olaya Herrera - Medellín



Deslizamiento: Villatina
Pluviómetro 551. Prob. alta (92%) en día 1. Prob. alta (91%) en día 7.
Cámara Villatina.

Comparación Reciente-Antecedente
Pluviómetro Villatina - Medellín



Última foto



24 horas antes

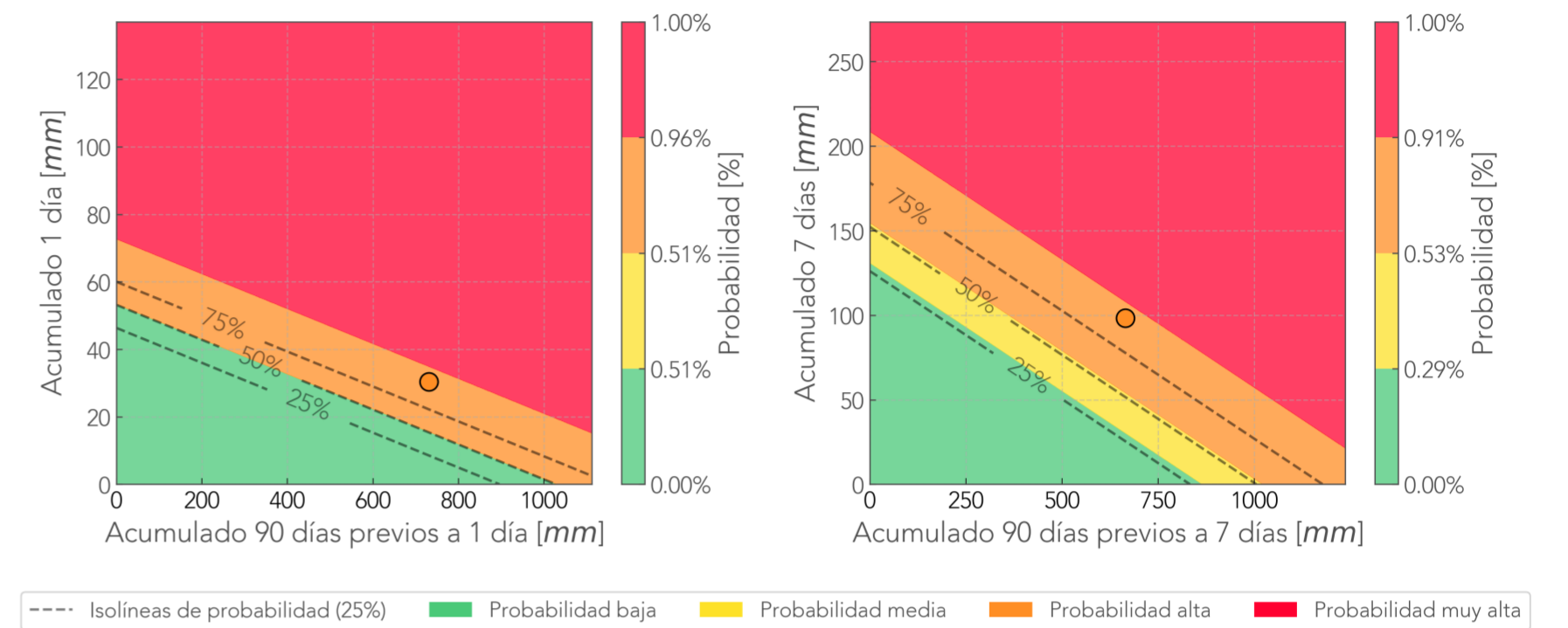


7 días antes



Deslizamiento: La Bermejala
 Pluviómetro 558. Prob. alta (92%) en día 1. Prob. alta (88%) en día 7.
 Extensómetro 616: Inactivo.
 Acelerómetro 617: Inactivo.
 HumedadSuelo 618: Inactivo.
 Cámara La_Bermejala.

Comparación Reciente-Antecedente
 Pluviómetro La Bermejala - Medellín



Última foto



24 horas antes

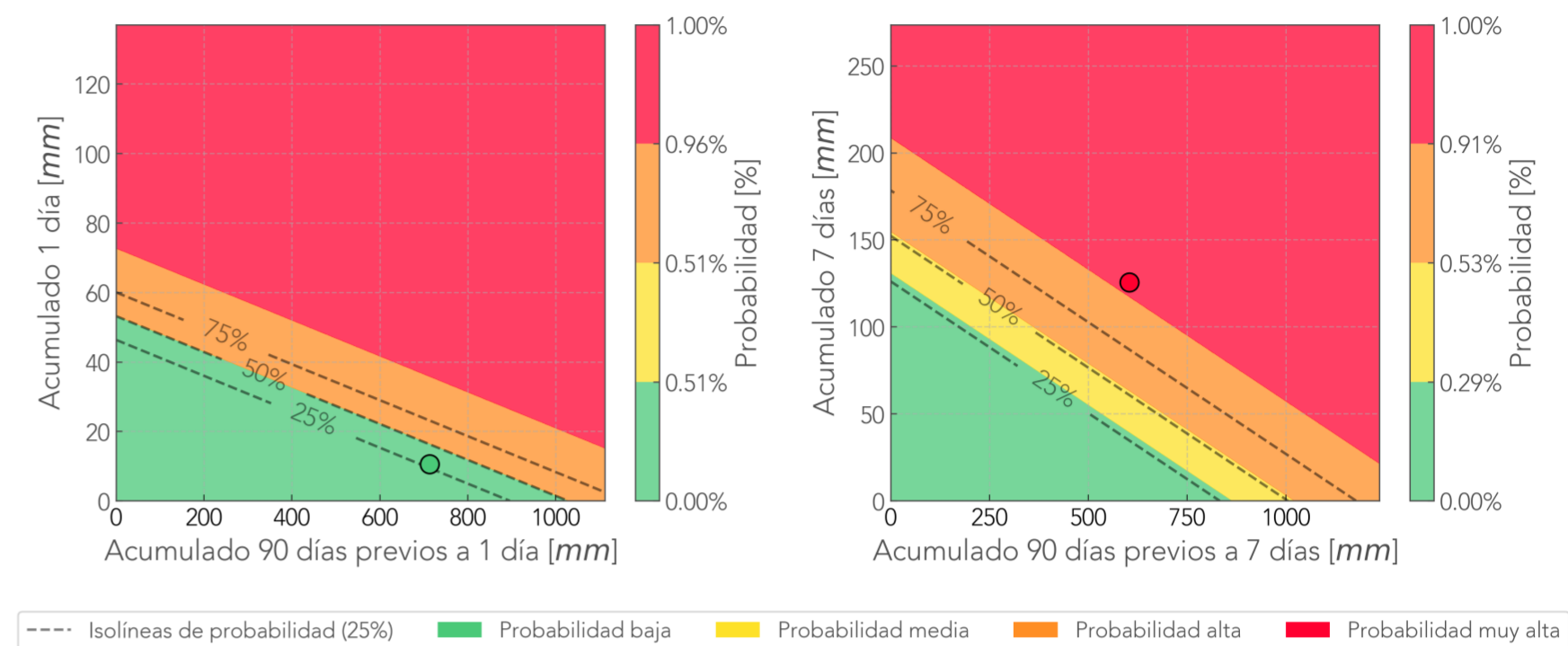


7 días antes



Deslizamiento: Autopista Norte Vivero
Pluviómetro 32. Prob. muy alta (94%) en día 7.
Cámara AutopistaNorte_Vivero.

Comparación Reciente-Antecedente
Pluviómetro AutopistaNorte Vivero - Copacabana



Última foto



24 horas antes

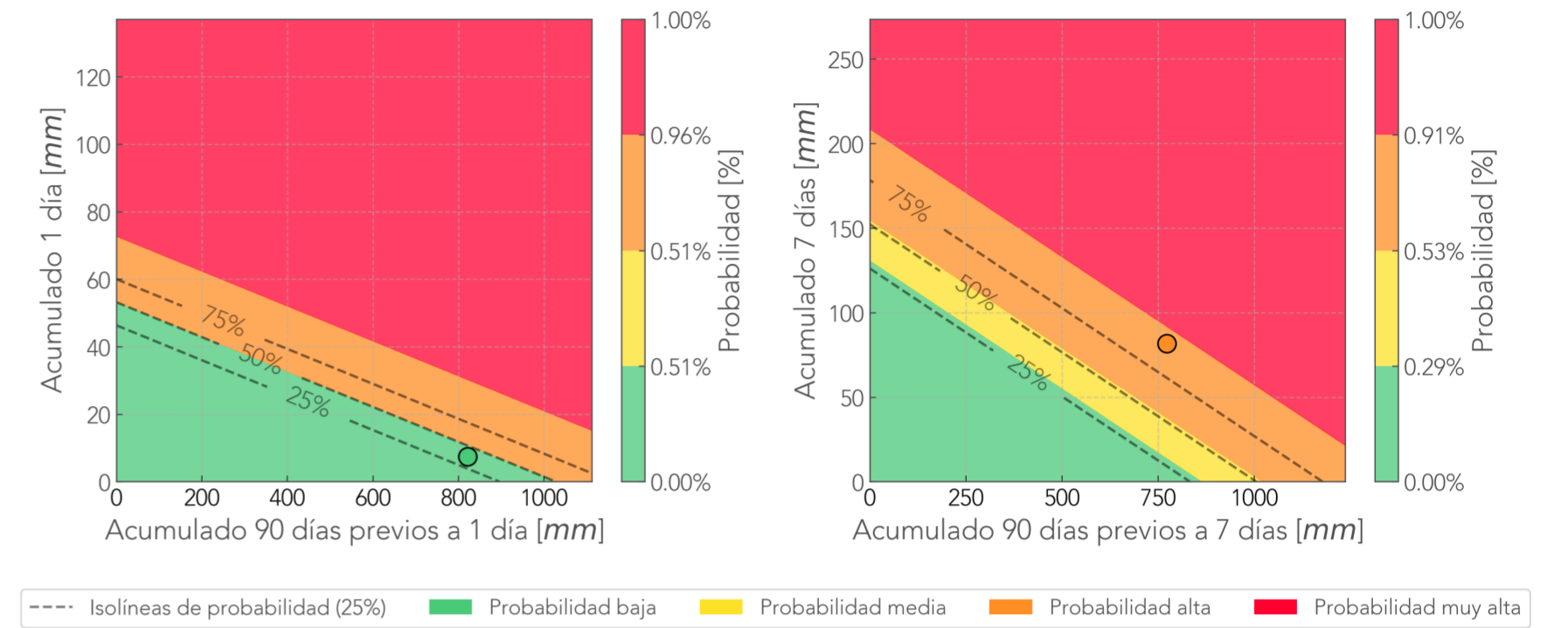


7 días antes



Deslizamiento: Las Playas
Pluviómetro 2. Prob. alta (88%) en día 7.
Cámara Las_Playas.


Comparación Reciente-Antecedente
Pluviómetro Las Playas - Medellín



Última foto



24 horas antes

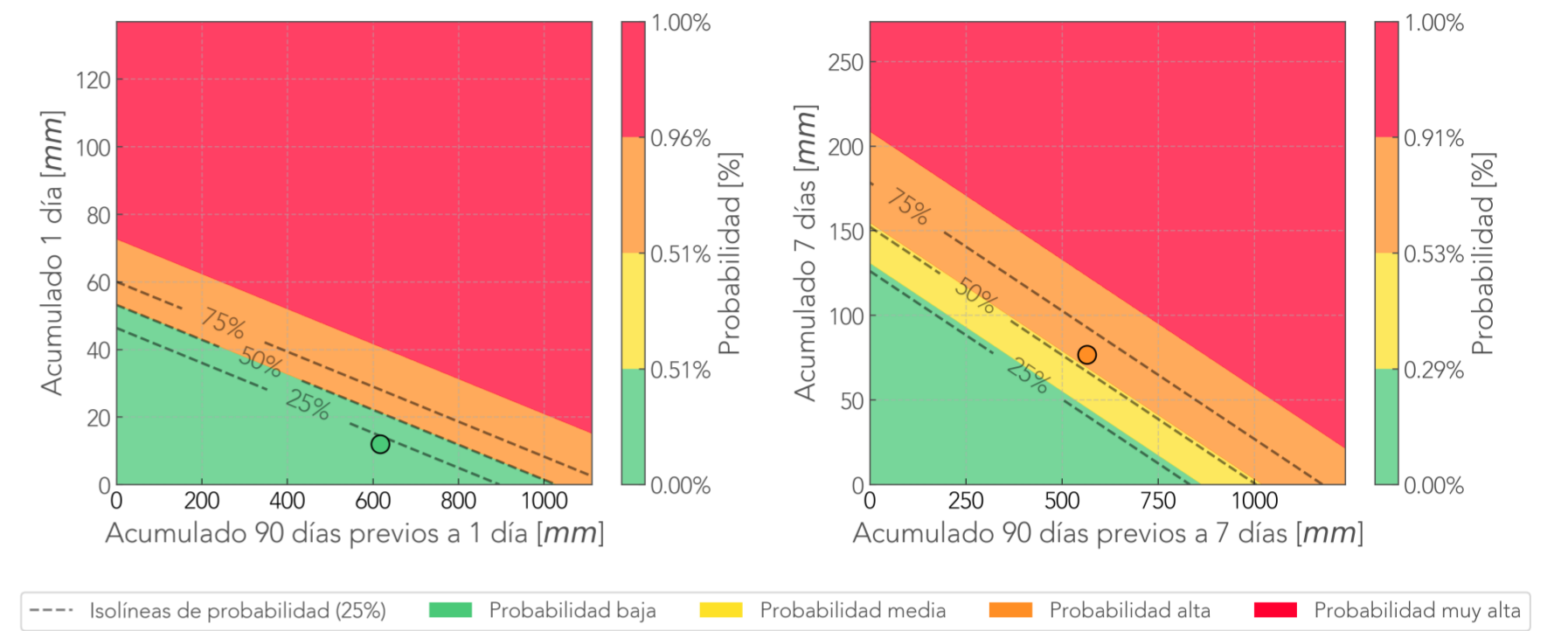


7 días antes



Deslizamiento: La Gabriela
Pluviómetro 70. Prob. alta (60%) en día 7.
Cámara La_Gabriela. Última foto hace 228 días

Comparación Reciente-Antecedente
Pluviómetro La Gabriela - Bello



Última foto



24 horas antes

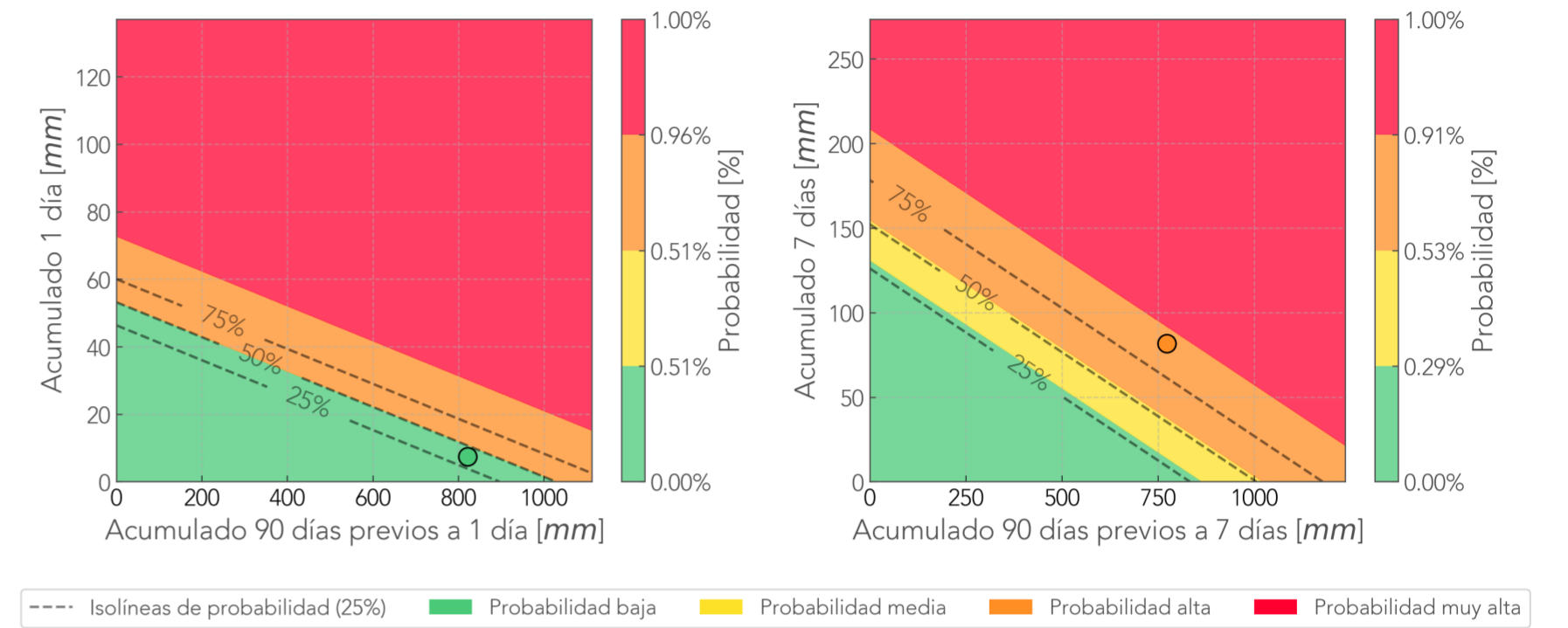


7 días antes



Deslizamiento: Villalía
Pluviómetro 2. Prob. alta (88%) en día 7.
Cámara Villalía.

Comparación Reciente-Antecedente
Pluviómetro Las Playas - Medellín



Última foto



24 horas antes



7 días antes

