

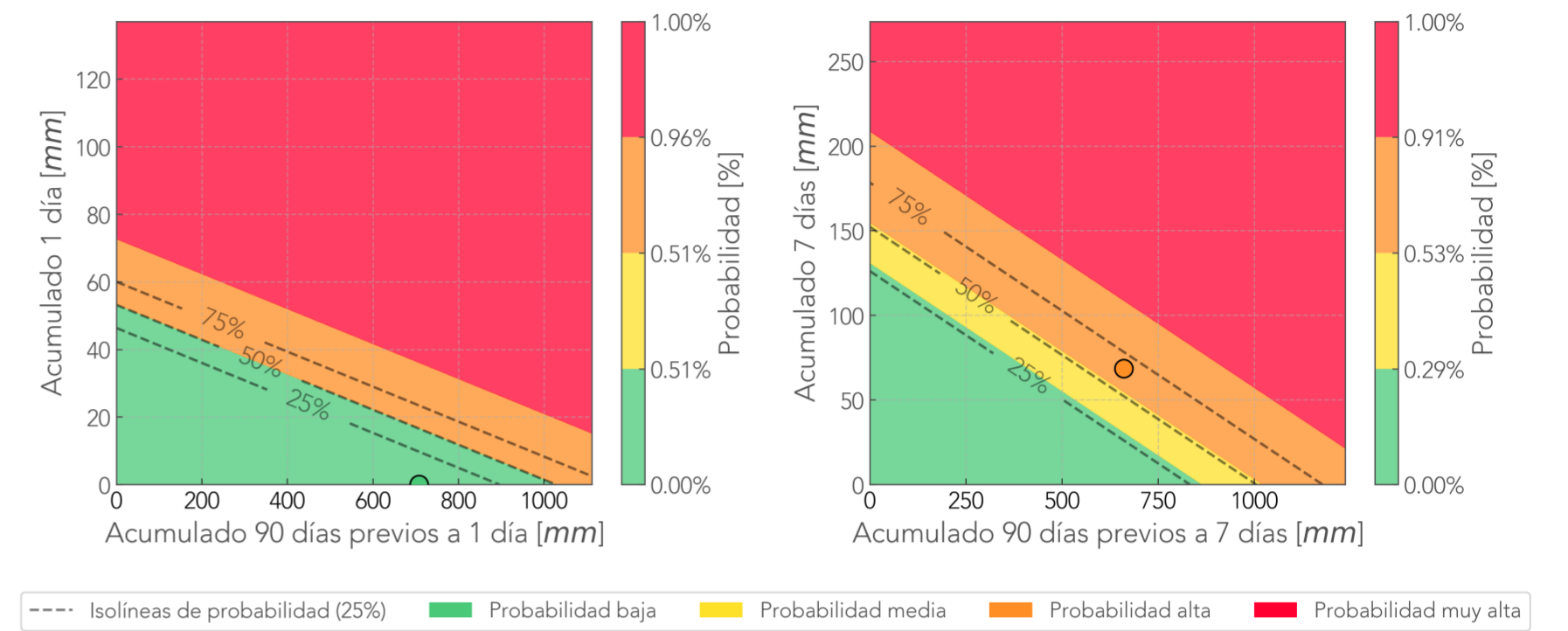
Este es un reporte de de monitoreo de las 24h  
antecedentes de los sitios críticos.  
Fue generado automáticamente.

Geotecnia - SIATA



Deslizamiento: Montanita  
 Pluviómetro 418. Prob. alta (67%) en día 7.  
 Extensómetro 453: Inactivo.  
 Acelerómetro 454: Inactivo.  
 HumedadSuelo 455: Inactivo.  
 Cámara Montanita.

Comparación Reciente-Antecedente  
 Pluviómetro Montanita - Medellín



Última foto



24 horas antes

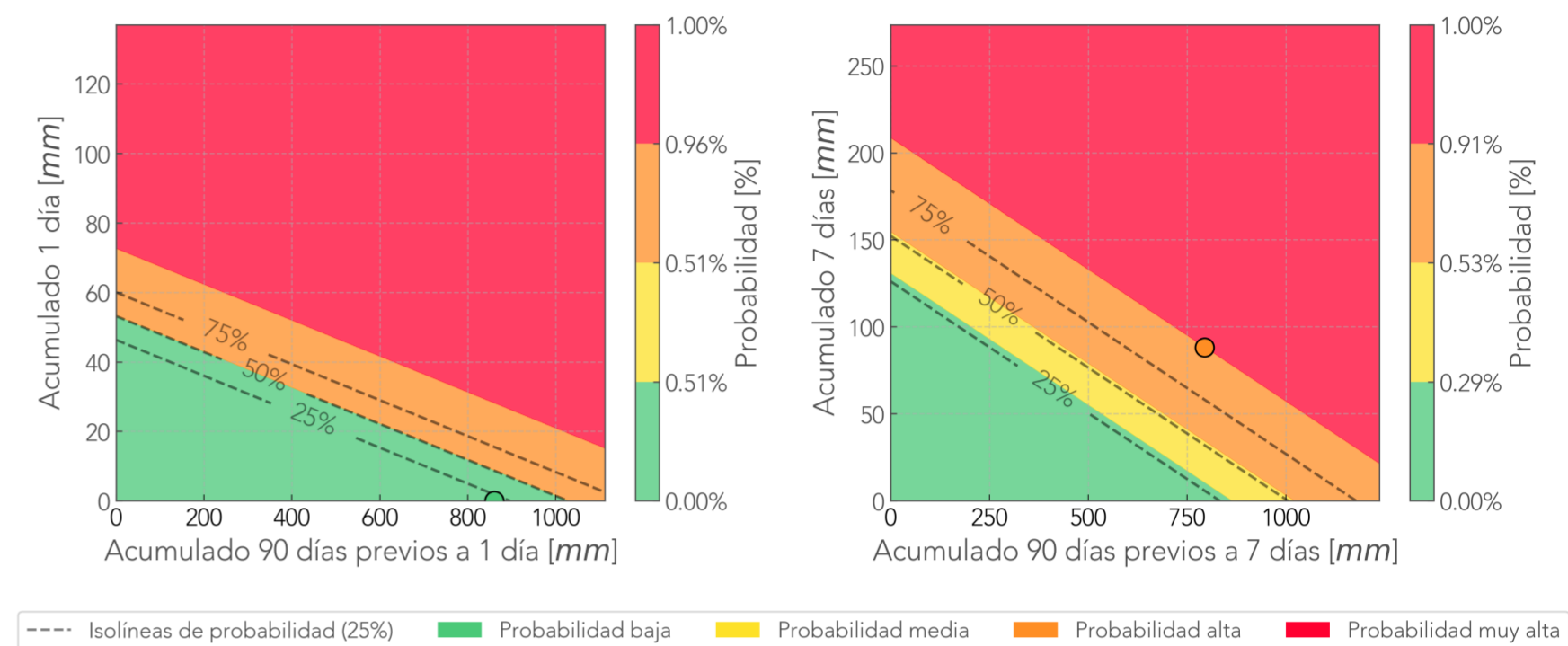


7 días antes



Deslizamiento: Palmitas  
Pluviómetro 320. Prob. alta (91%) en día 7.  
Cámara Palmitas.

Comparación Reciente-Antecedente  
Pluviómetro Palmitas - Medellín



Última foto



24 horas antes

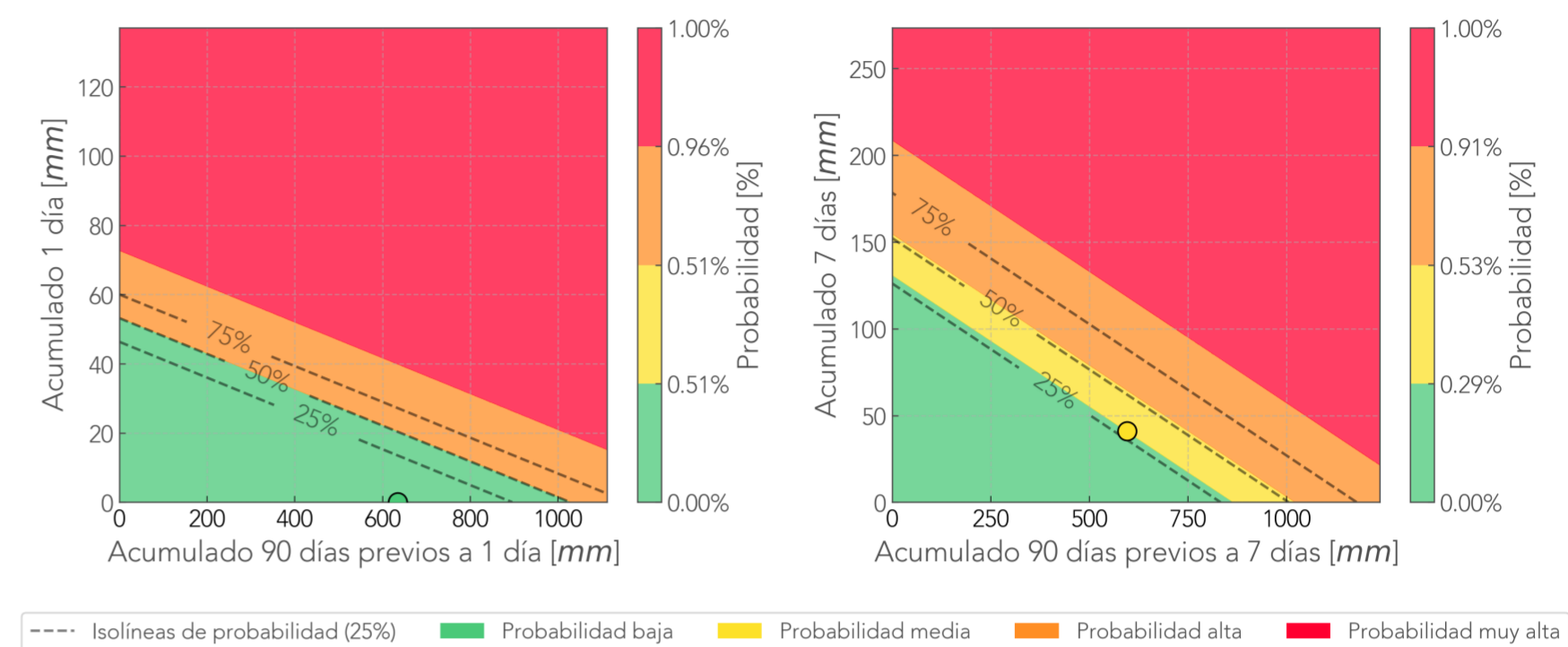


7 días antes



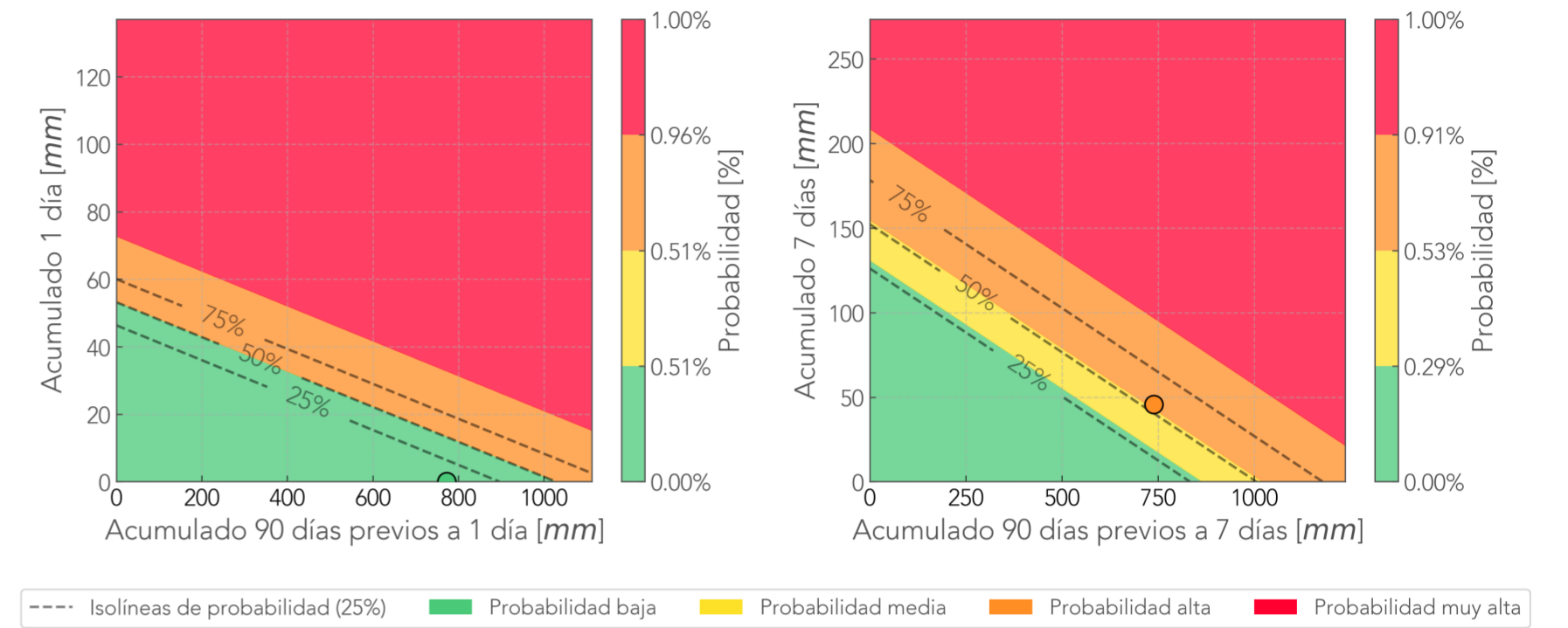
Deslizamiento: Pajarito  
 Pluviómetro 20. Prob. media (29%) en día 7.  
 TDR 100479 Cable 1.  
 TDR 100479 Cable 2.

Comparación Reciente-Antecedente  
 Pluviómetro Pajarito - Medellín




Deslizamiento: Pueblo Viejo  
 Pluviómetro 420. Prob. alta (56%) en día 7.  
 Extensómetro 556: Inactivo.  
 Acelerómetro 557: Inactivo.  
 HumedadSuelo 555: Inactivo.  
 Cámara Pueblo\_Viejo.

Comparación Reciente-Antecedente  
 Pluviómetro Pueblo Viejo - La Estrella



## Última foto



## 24 horas antes

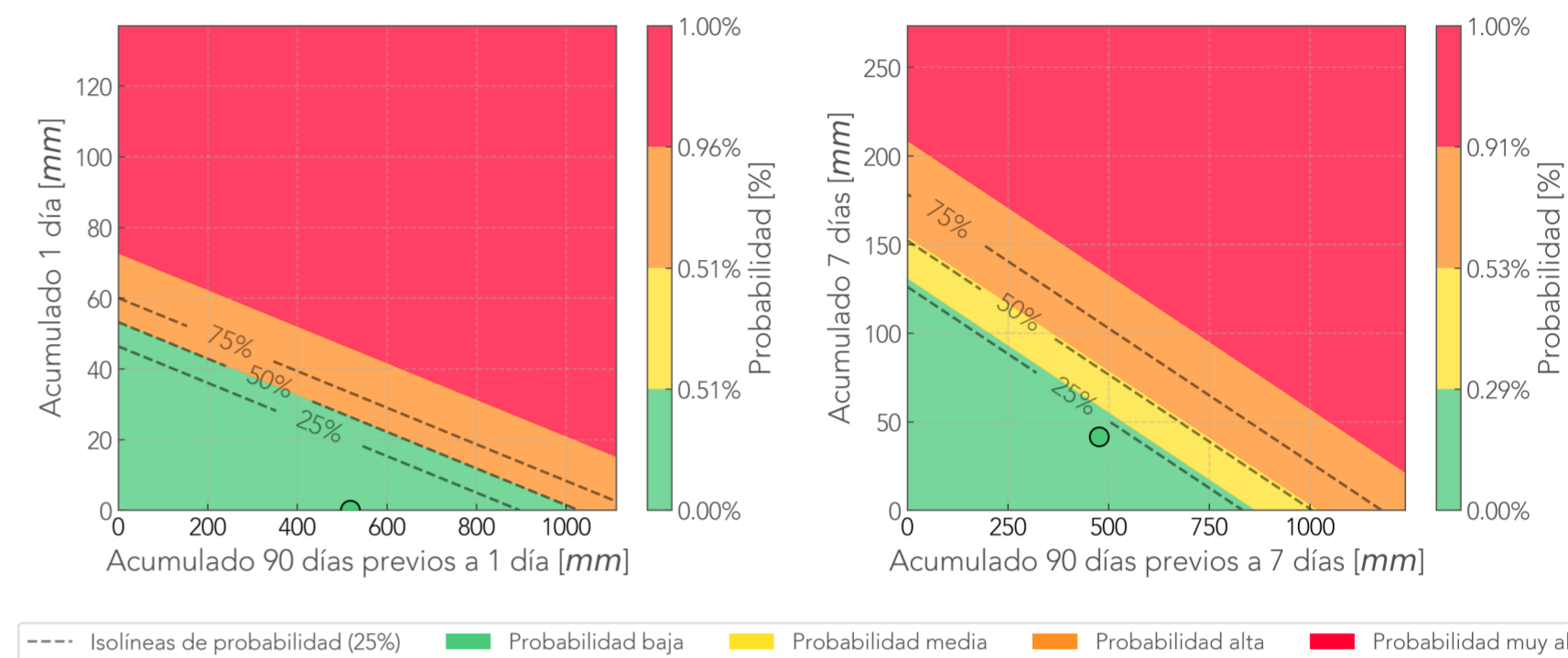


## 7 días antes



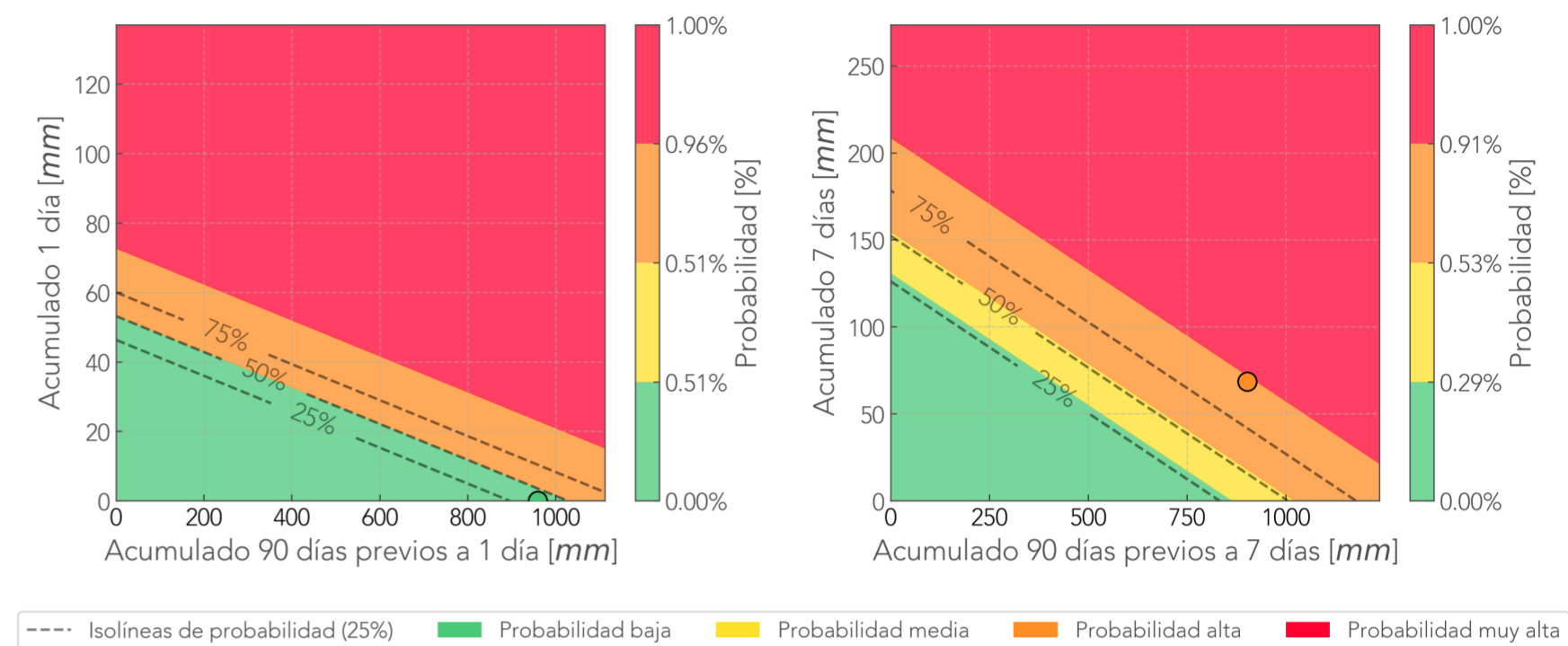
Deslizamiento: Manga Arriba  
 Pluviómetro 389.  
 Extensómetro 387: Inactivo.  
 Extensómetro 398: Inactivo.  
 Acelerómetro 390: Inactivo.  
 HumedadSuelo 424: Inactivo.  
 Cámara Manga\_Arriba. Error en vigilancia.

Comparación Reciente-Antecedente  
 Pluviómetro Manga Arriba - Girardota



Deslizamiento: Andalucía  
Pluviómetro 432. Prob. alta (90%) en día 7.  
Cámara Andalucía.

Comparación Reciente-Antecedente  
Pluviómetro Andalucía - Caldas



## Última foto



## 24 horas antes

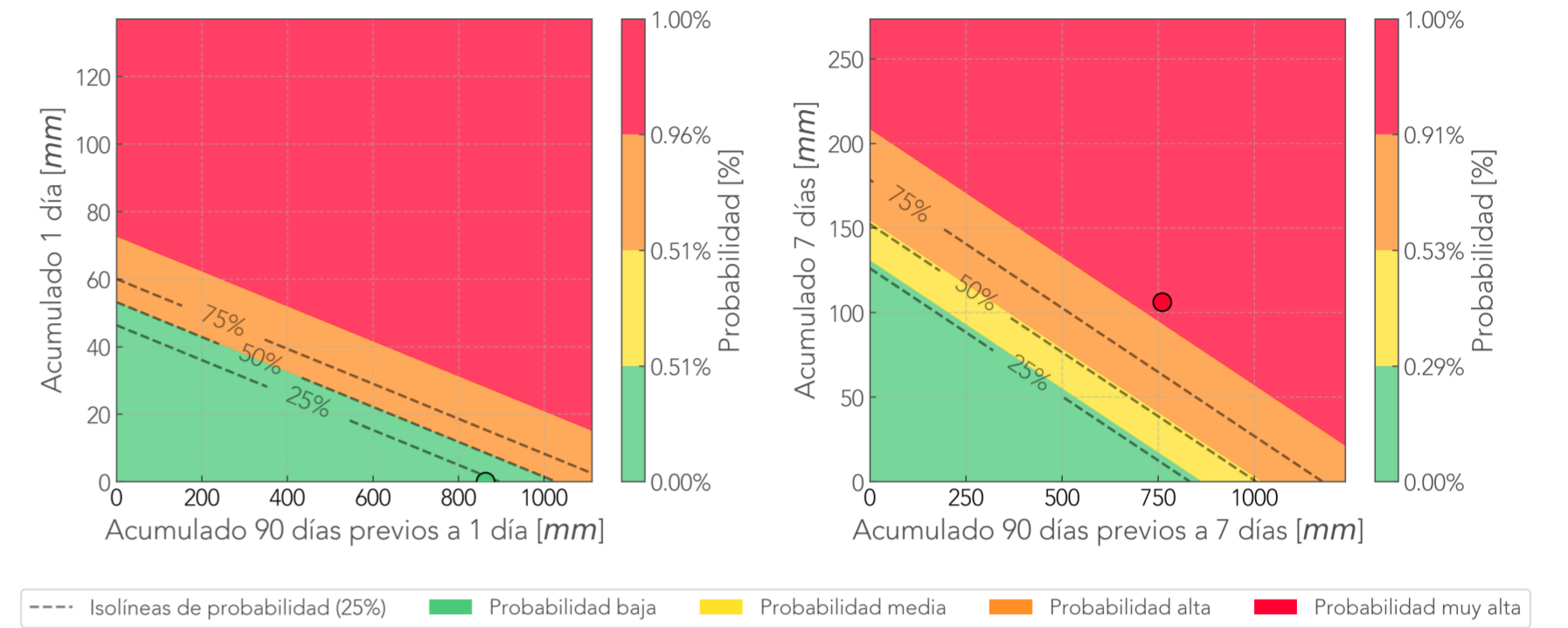


## 7 días antes



Deslizamiento: Salinas  
 Pluviómetro 383. Prob. muy alta (95%) en día 7.  
 Extensómetro 384: Inactivo.  
 Acelerómetro 381: Inactivo.  
 Cámara Salinas.

Comparación Reciente-Antecedente  
 Pluviómetro Salinas - Caldas



Última foto



24 horas antes



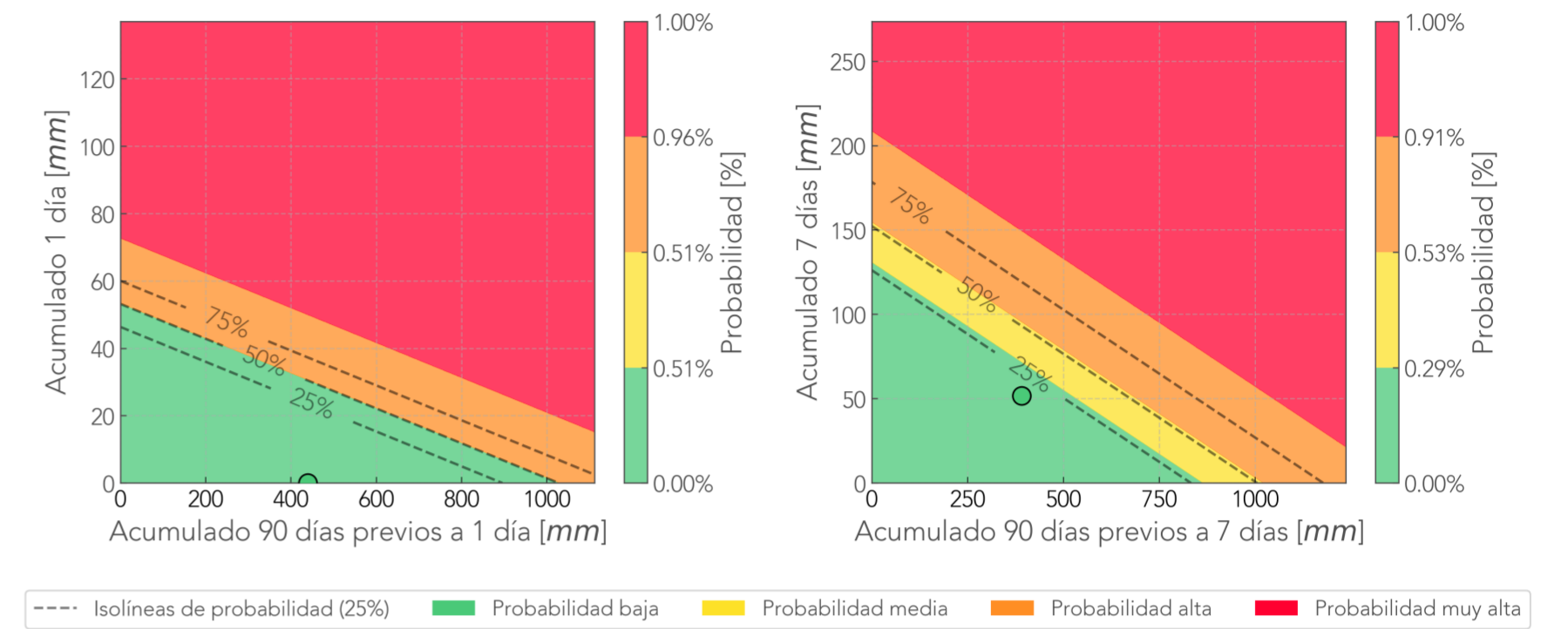
7 días antes





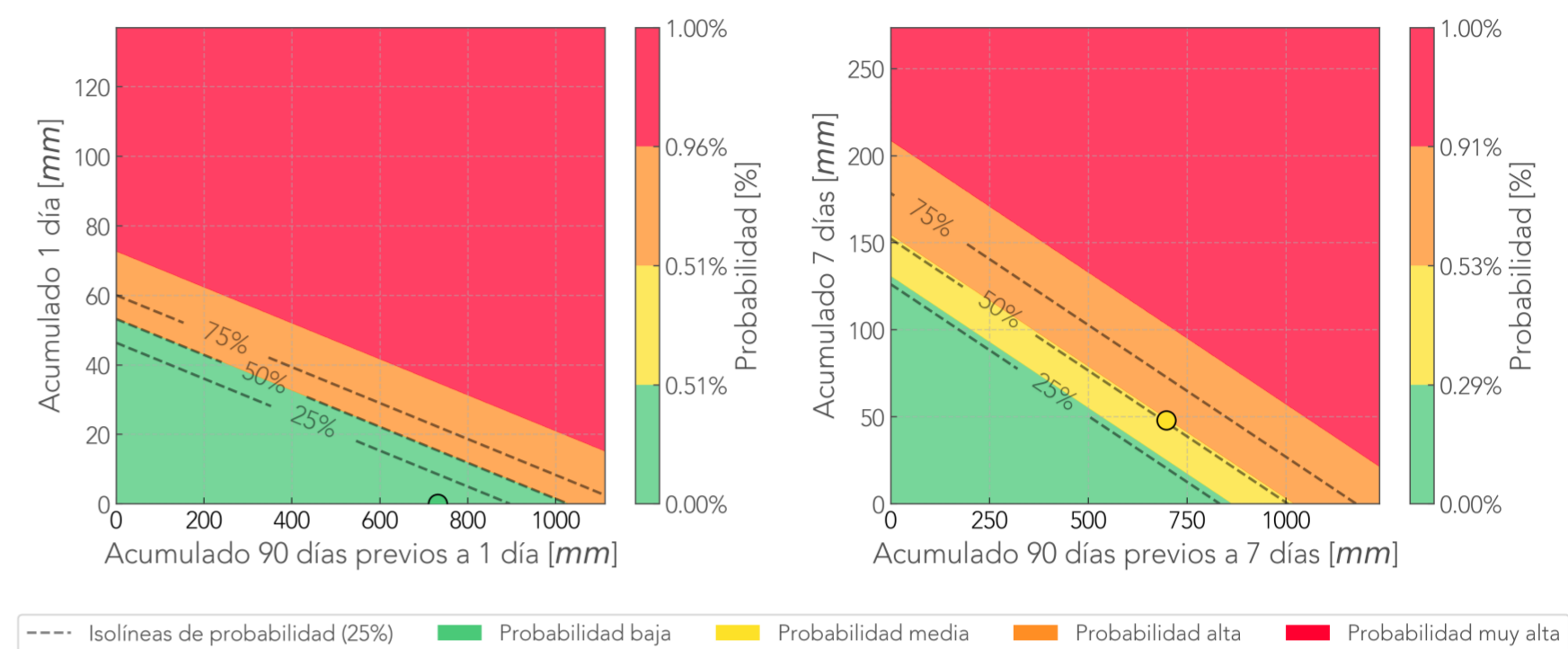
Deslizamiento: Ancon Norte  
 Pluviómetro 373.  
 Extensómetro 372: Inactivo.  
 Extensómetro 385: Inactivo.  
 Acelerómetro 379.  
 Acelerómetro 374: Inactivo.  
 HumedadSuelo 436: Inactivo.  
 TDR 100269 Cable 1.  
 TDR 100269 Cable 2.

Comparación Reciente-Antecedente  
 Pluviómetro Ancon Norte - Copacabana



Deslizamiento: El Canalon  
Pluviómetro 193. Prob. media (51%) en día 7.  
Cámara El\_Canalon.


Comparación Reciente-Antecedente  
Pluviómetro El Canalon - Sabaneta




## Última foto



## 24 horas antes

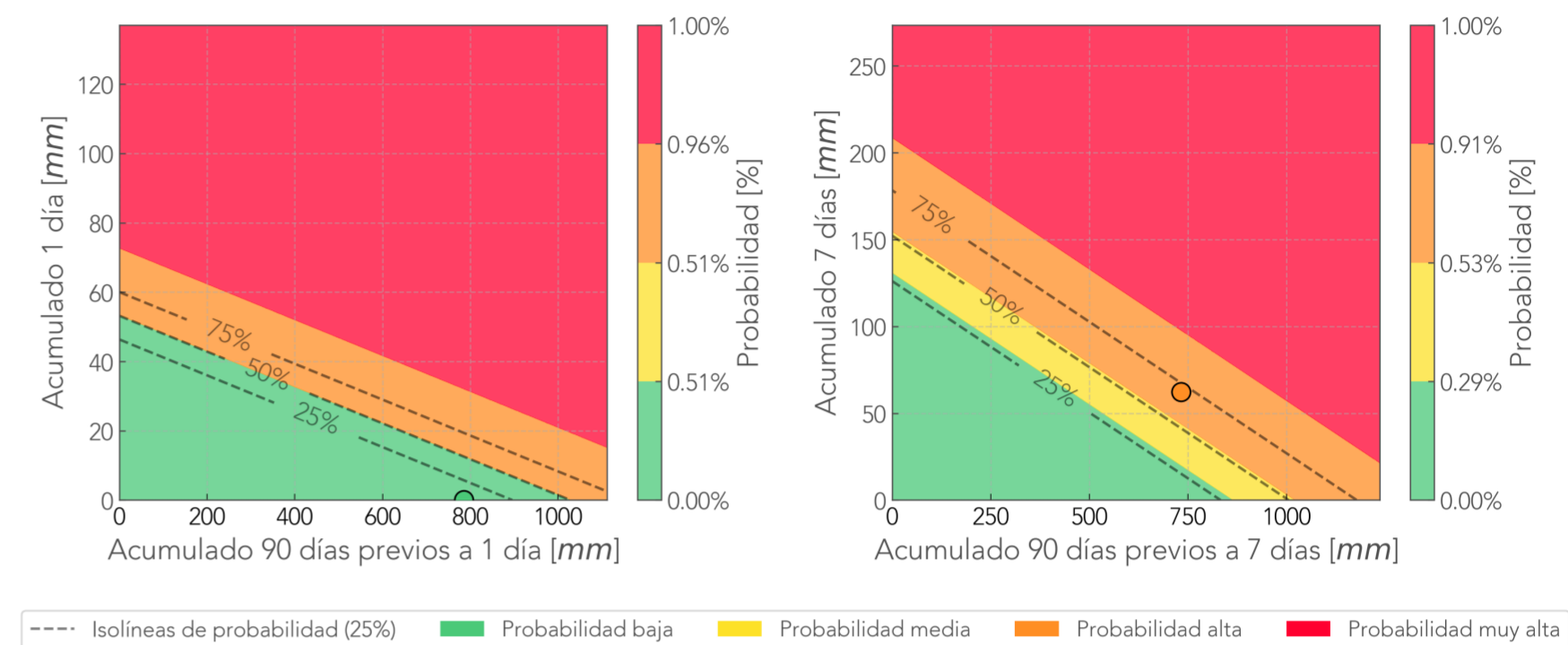


## 7 días antes



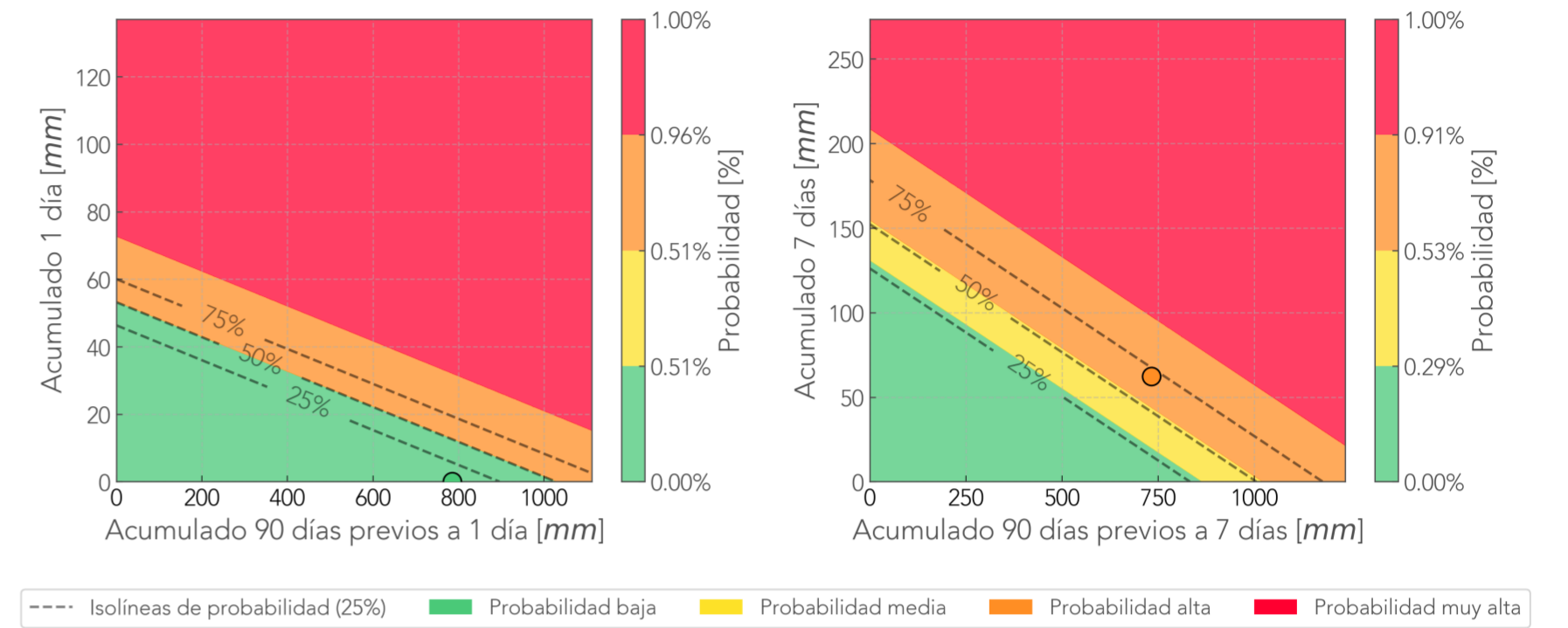
Deslizamiento: La Raya  
Pluviómetro 261. Prob. alta (71%) en día 7.  
Cámara La\_Raya. Error en vigilancia.

Comparación Reciente-Antecedente  
Pluviómetro La Raya - La Estrella



Deslizamiento: La Raya 2  
Pluviómetro 261. Prob. alta (71%) en día 7.  
Cámara La\_Raya\_2.

Comparación Reciente-Antecedente  
Pluviómetro La Raya - La Estrella



Última foto



24 horas antes

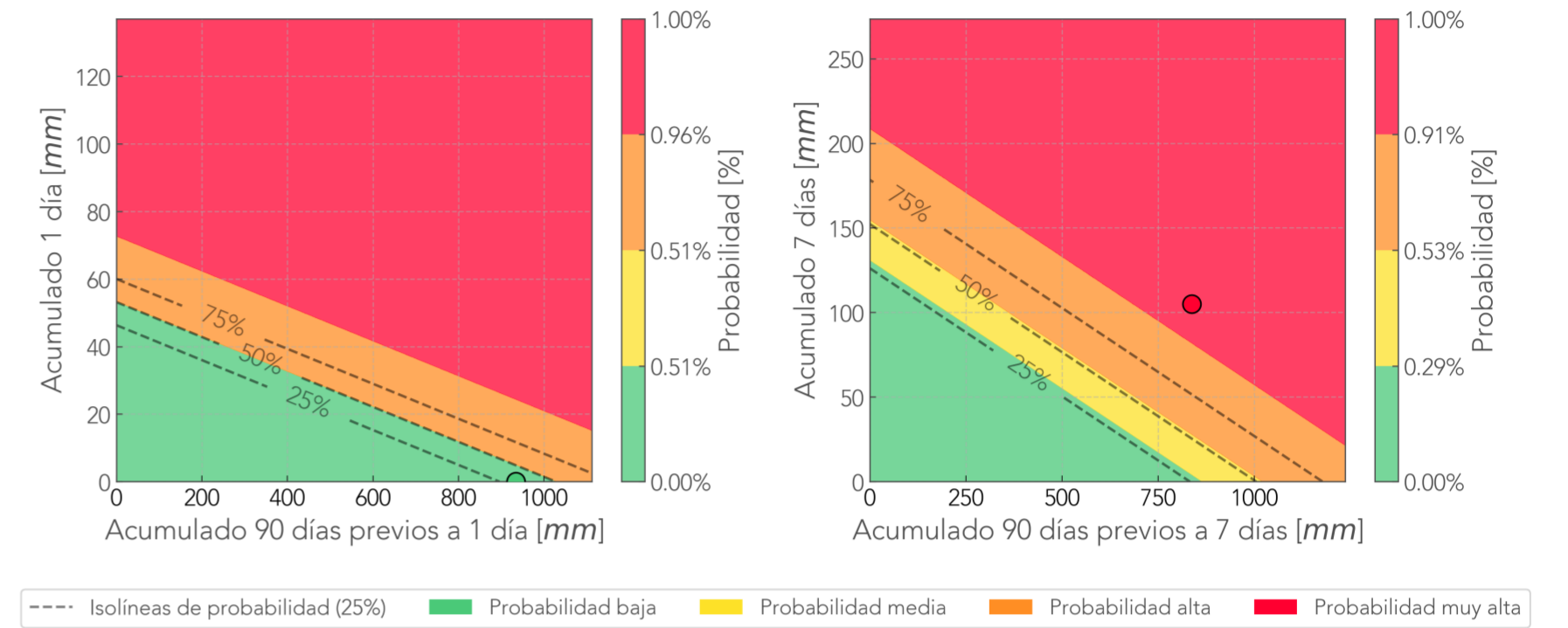


7 días antes



Deslizamiento: La Valeria  
Pluviómetro 515. Prob. muy alta (97%) en día 7.  
TDR 100686 Cable 1.  
Cámara La\_Valeria.

Comparación Reciente-Antecedente  
Pluviómetro La Valeria - Caldas



Última foto



24 horas antes

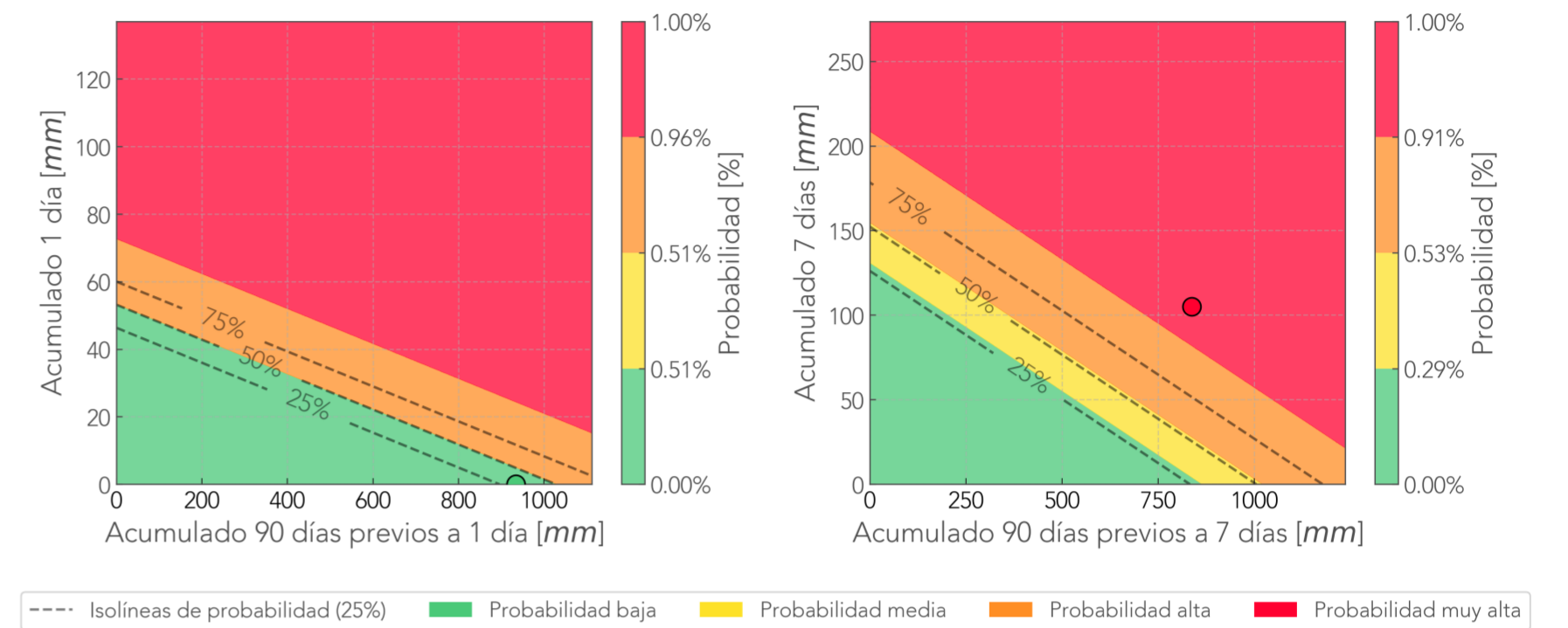


7 días antes



Deslizamiento: La Valeria 2  
Pluviómetro 515. Prob. muy alta (97%) en día 7.  
Cámara La\_Valeria\_2.

Comparación Reciente-Antecedente  
Pluviómetro La Valeria - Caldas



Última foto



24 horas antes

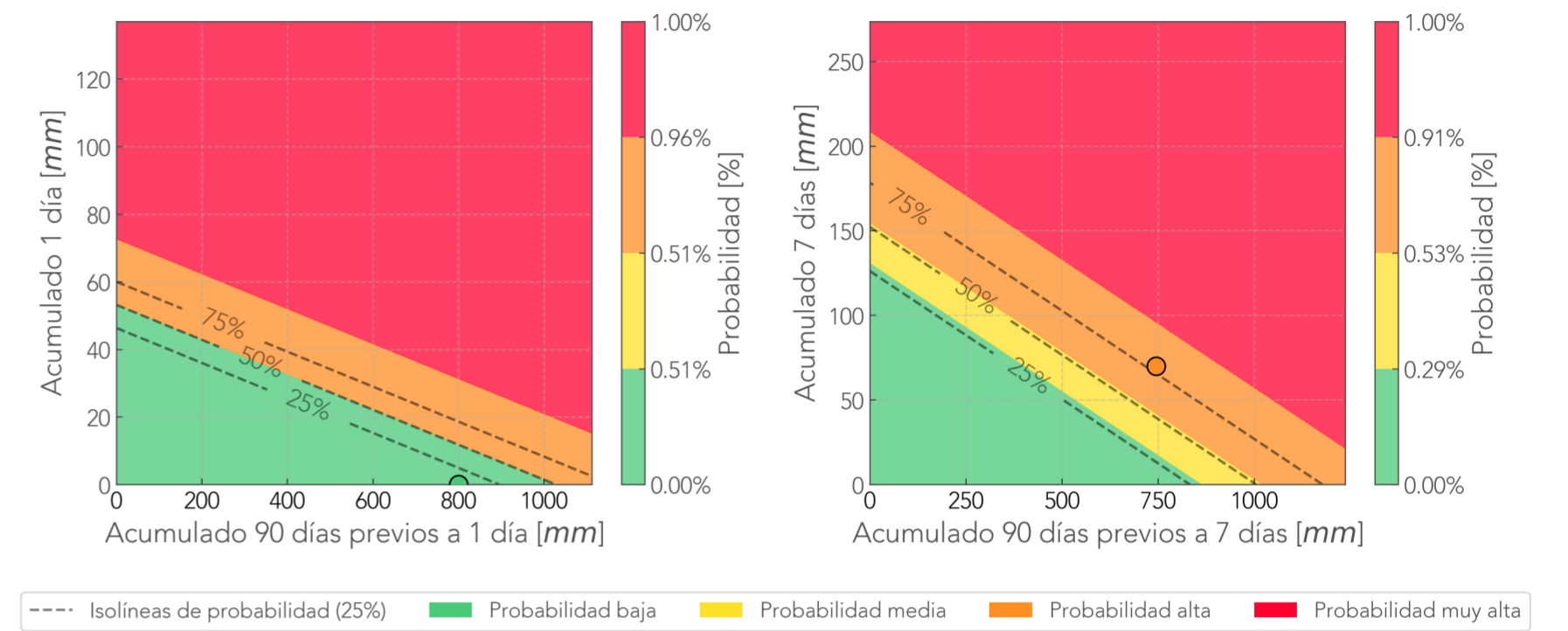


7 días antes



Deslizamiento: Tierra Amarilla  
Pluviómetro 519. Prob. alta (78%) en día 7.  
Cámara Tierra\_Amarilla.


Comparación Reciente-Antecedente  
Pluviómetro Tierra Amarilla - La Estrella



Última foto



24 horas antes

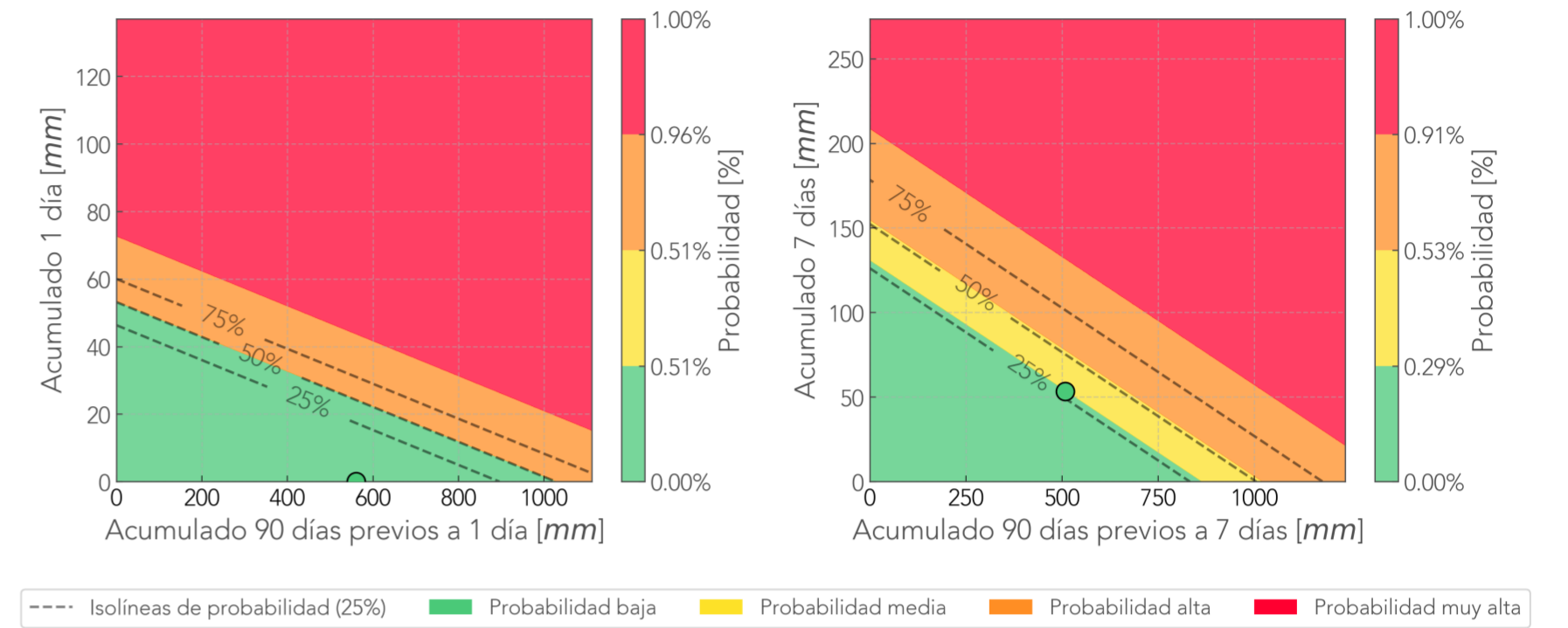


7 días antes



Deslizamiento: U.R Atavanza  
 Pluviómetro 22.  
 Extensómetro 521: Inactivo.  
 Acelerómetro 522: Inactivo.  
 HumedadSuelo 570: Inactivo.  
 Cámara U.R\_Atavanza.  
 Cámara U.R\_Atavanza.

Comparación Reciente-Antecedente  
 Pluviómetro U.R Atavanza - Medellín



Última foto



24 horas antes



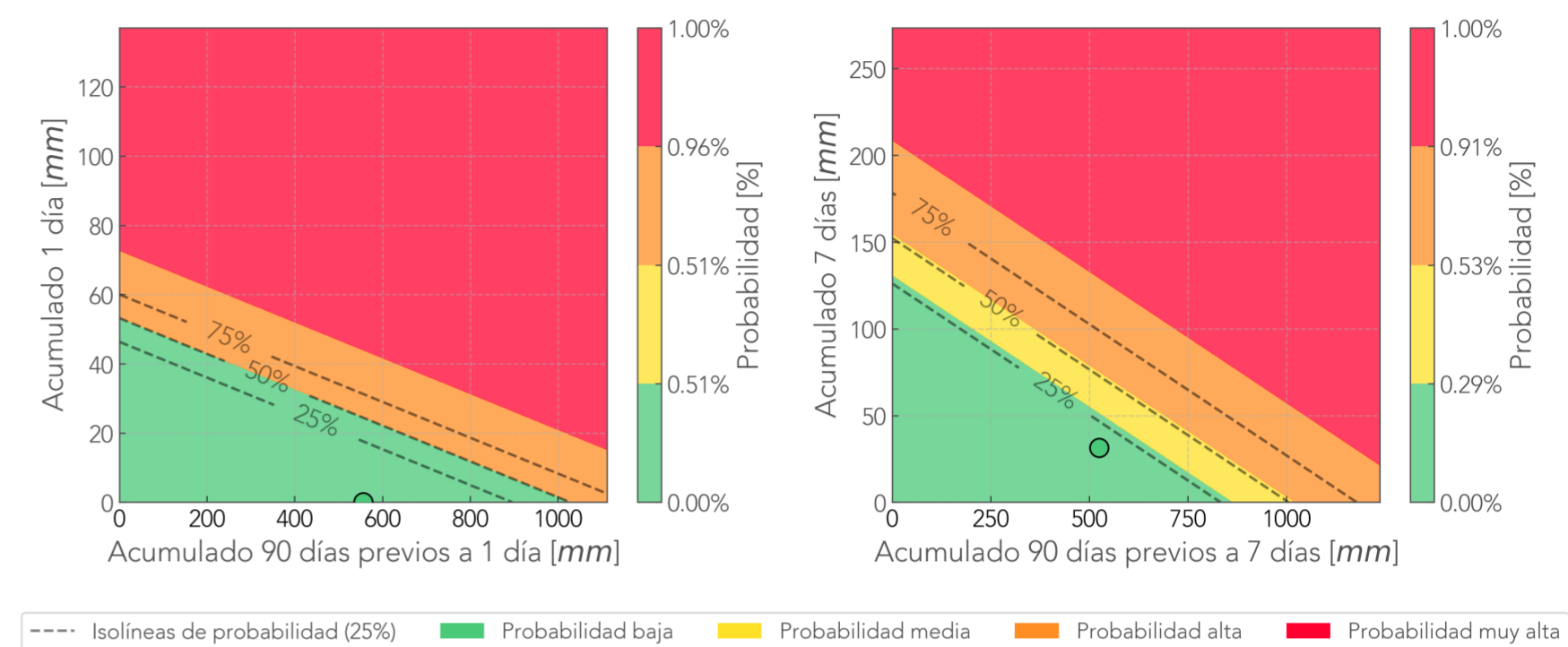
7 días antes





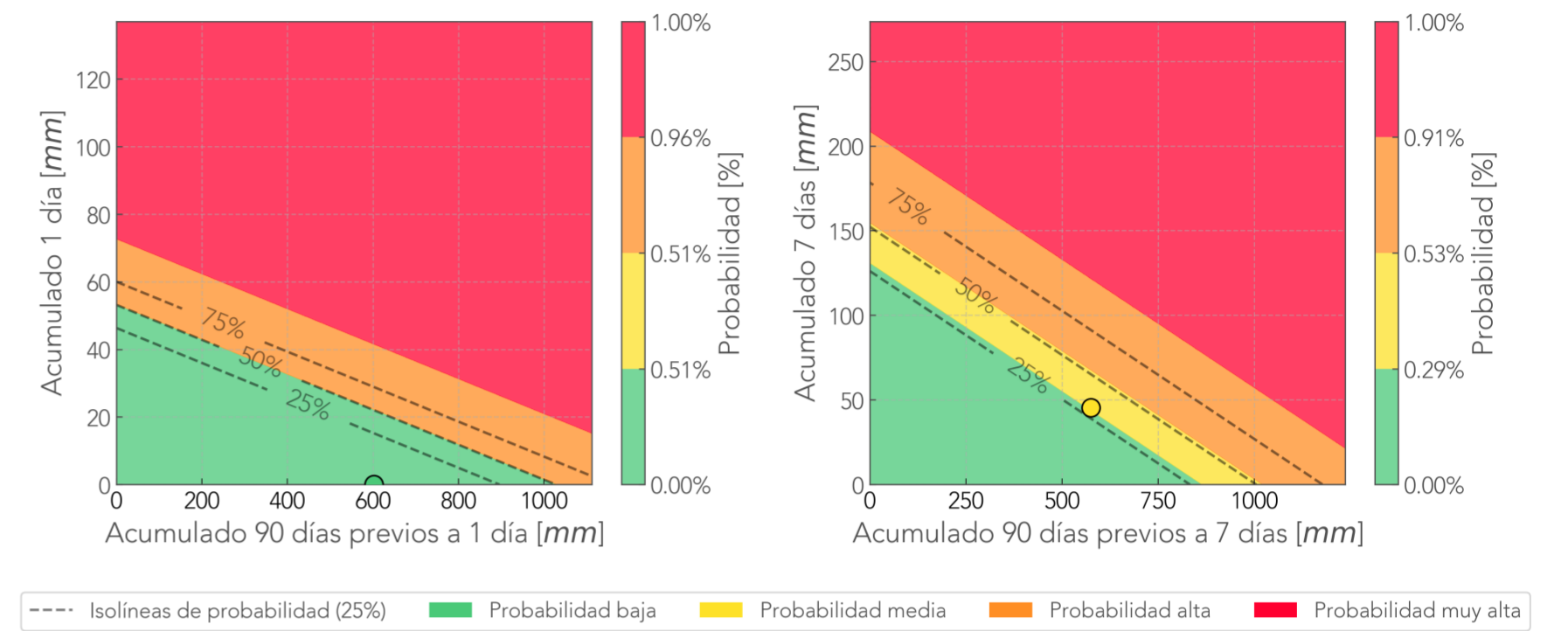
Deslizamiento: Olaya Herrera  
 Pluviómetro 456.  
 Acelerómetro 563.  
 Acelerómetro 564.  
 Acelerómetro 525: Inactivo.  
 Acelerómetro 526: Inactivo.

Comparación Reciente-Antecedente  
 Pluviómetro Olaya Herrera - Medellín



Deslizamiento: Villatina  
Pluviómetro 551. Prob. media (30%) en día 7.  
Cámara Villatina.

Comparación Reciente-Antecedente  
Pluviómetro Villatina - Medellín



Última foto



24 horas antes

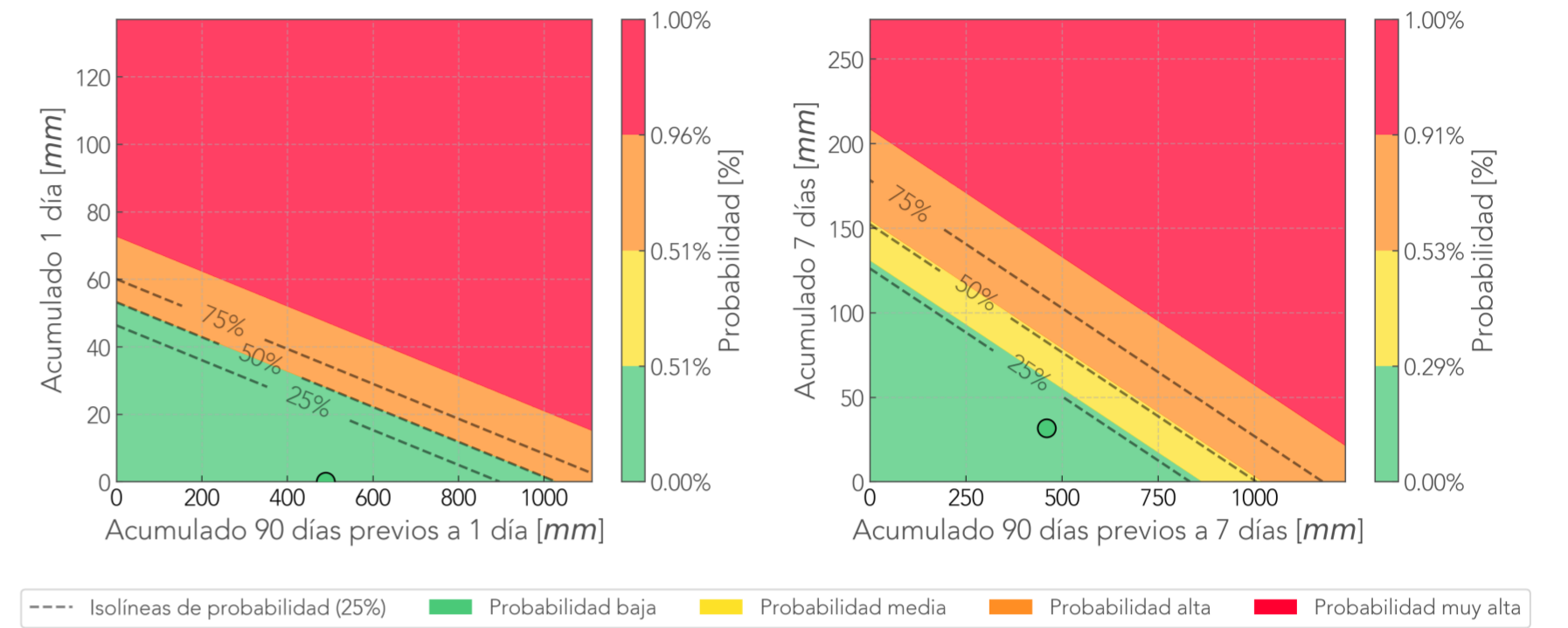


7 días antes



Deslizamiento: La Bermejala  
 Pluviómetro 558.  
 Extensómetro 616: Inactivo.  
 Acelerómetro 617: Inactivo.  
 HumedadSuelo 618: Inactivo.  
 Cámara La\_Bermejala.

Comparación Reciente-Antecedente  
 Pluviómetro La Bermejala - Medellín



## Última foto



## 24 horas antes

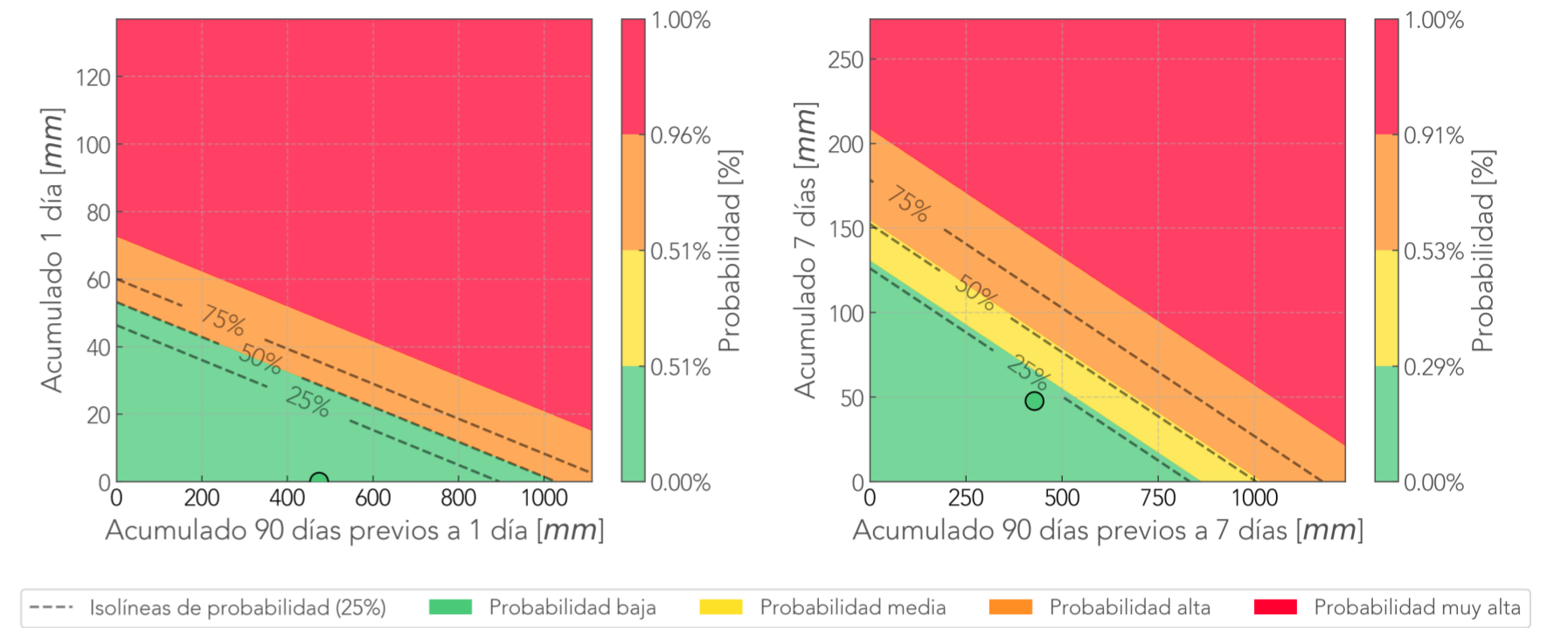


## 7 días antes



Deslizamiento: Autopista Norte Vivero  
Pluviómetro 32.  
Cámara Autopista Norte\_Vivero.

Comparación Reciente-Antecedente  
Pluviómetro Autopista Norte Vivero - Copacabana



## Última foto



## 24 horas antes

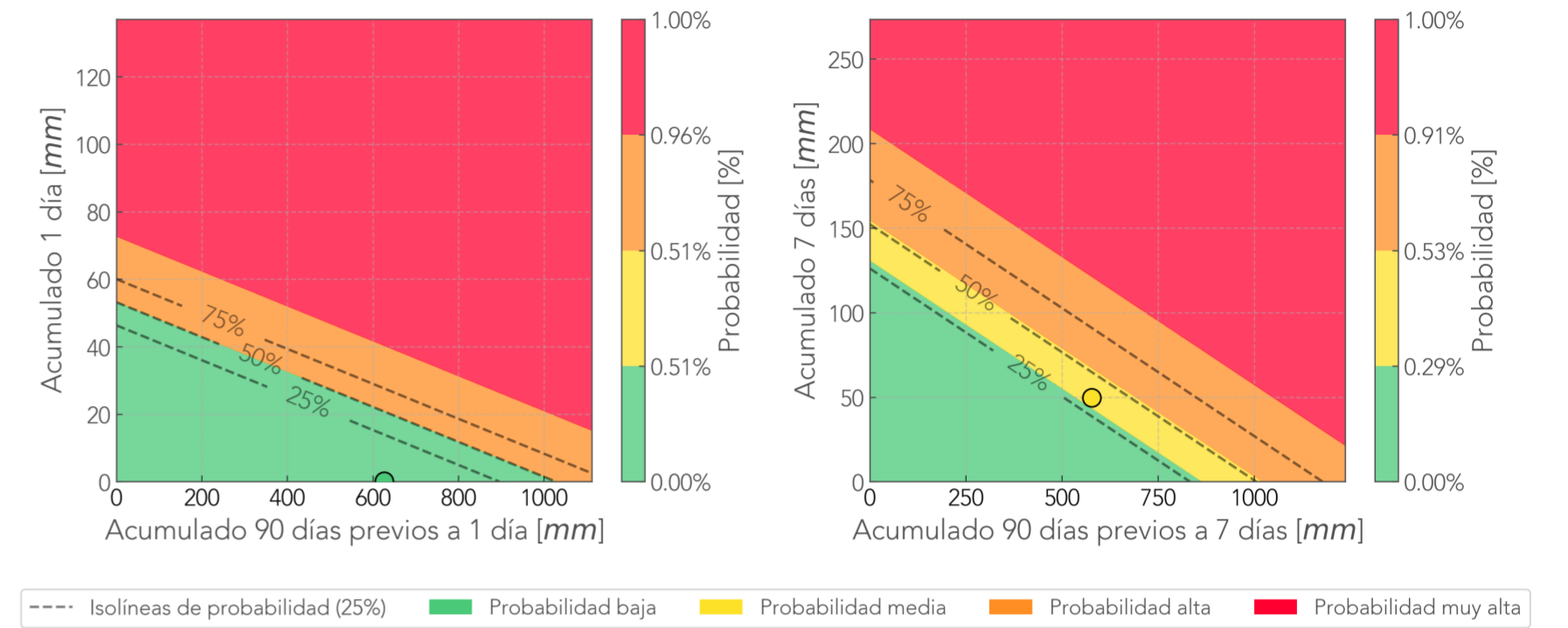


## 7 días antes



Deslizamiento: Las Playas  
Pluviómetro 2. Prob. media (35%) en día 7.  
Cámara Las\_Playas.

Comparación Reciente-Antecedente  
Pluviómetro Las Playas - Medellín



## Última foto



## 24 horas antes

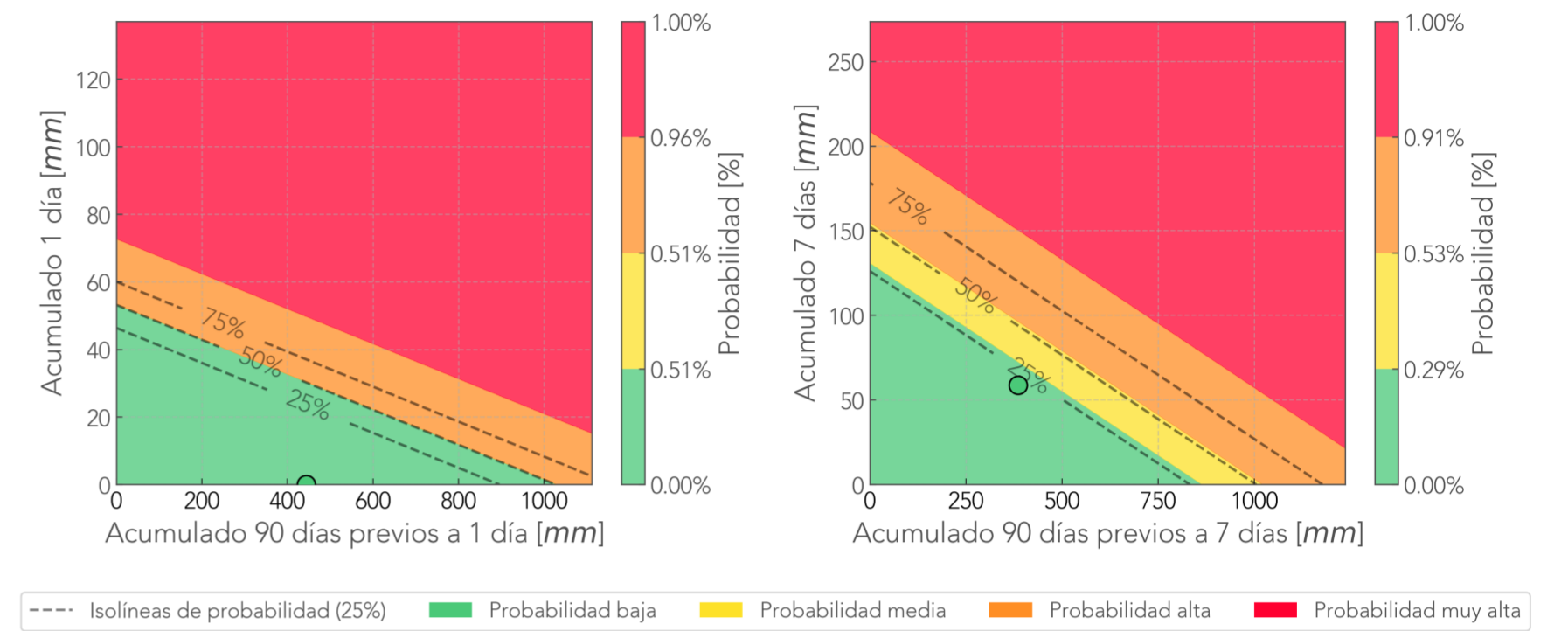


## 7 días antes



Deslizamiento: La Gabriela  
Pluviómetro 70.  
Cámara La\_Gabriela. Última foto hace 203 días

Comparación Reciente-Antecedente  
Pluviómetro La Gabriela - Bello



Última foto



24 horas antes

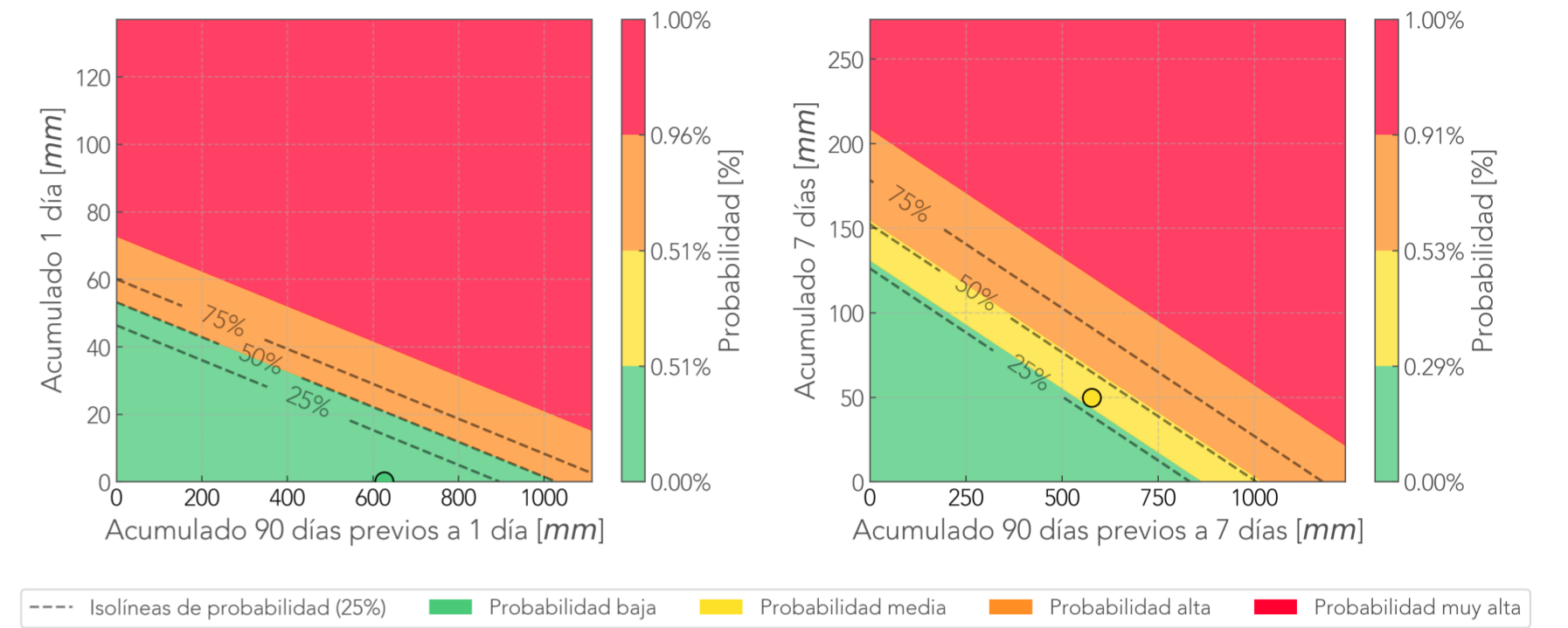


7 días antes



Deslizamiento: Villalía  
Pluviómetro 2. Prob. media (35%) en día 7.  
Cámara Villalía.

Comparación Reciente-Antecedente  
Pluviómetro Las Playas - Medellín



## Última foto



## 24 horas antes



## 7 días antes

