

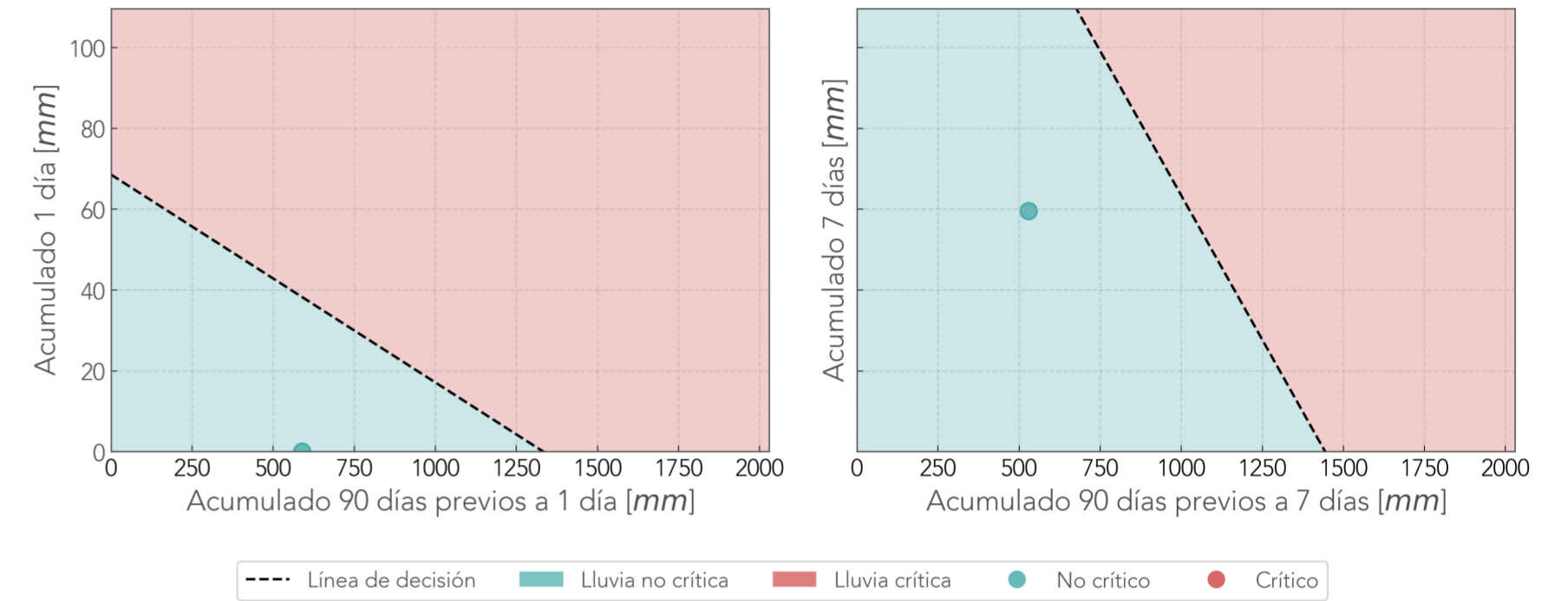
Este es un reporte de de monitoreo de las 24h
antecedentes de los sitios críticos.
Fue generado automáticamente.

Geotecnia - SIATA



Deslizamiento: Montanita
Pluviómetro 418.
Extensómetro 453: Inactivo.
Acelerómetro 454: Inactivo.
Humedad Suelo 455: Inactivo.
Cámara Montanita.

Comparación Reciente-Antecedente
Pluviómetro 418
Montanita - Medellín



Última foto



24 horas antes

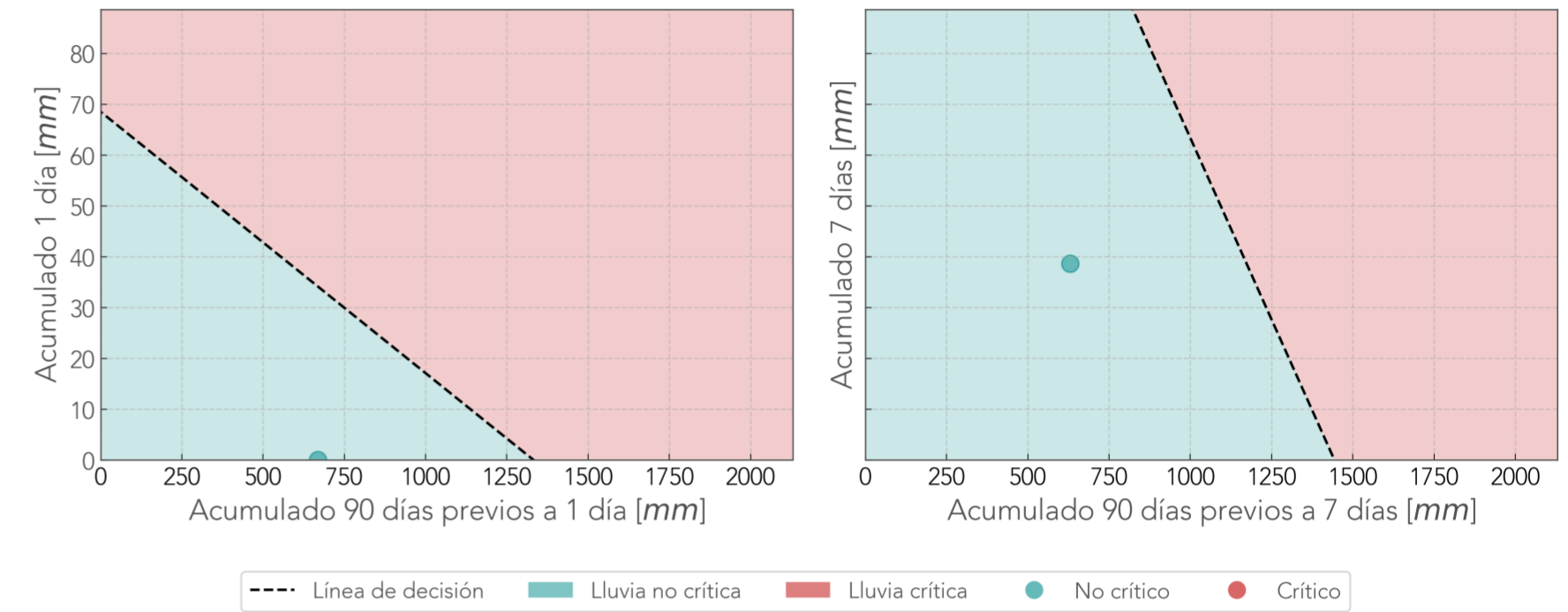


7 días antes



Deslizamiento: Palmitas
Pluviómetro 320.
Cámara Palmitas.


Comparación Reciente-Antecedente
Pluviómetro 320
Palmitas - Medellín




Última foto



24 horas antes

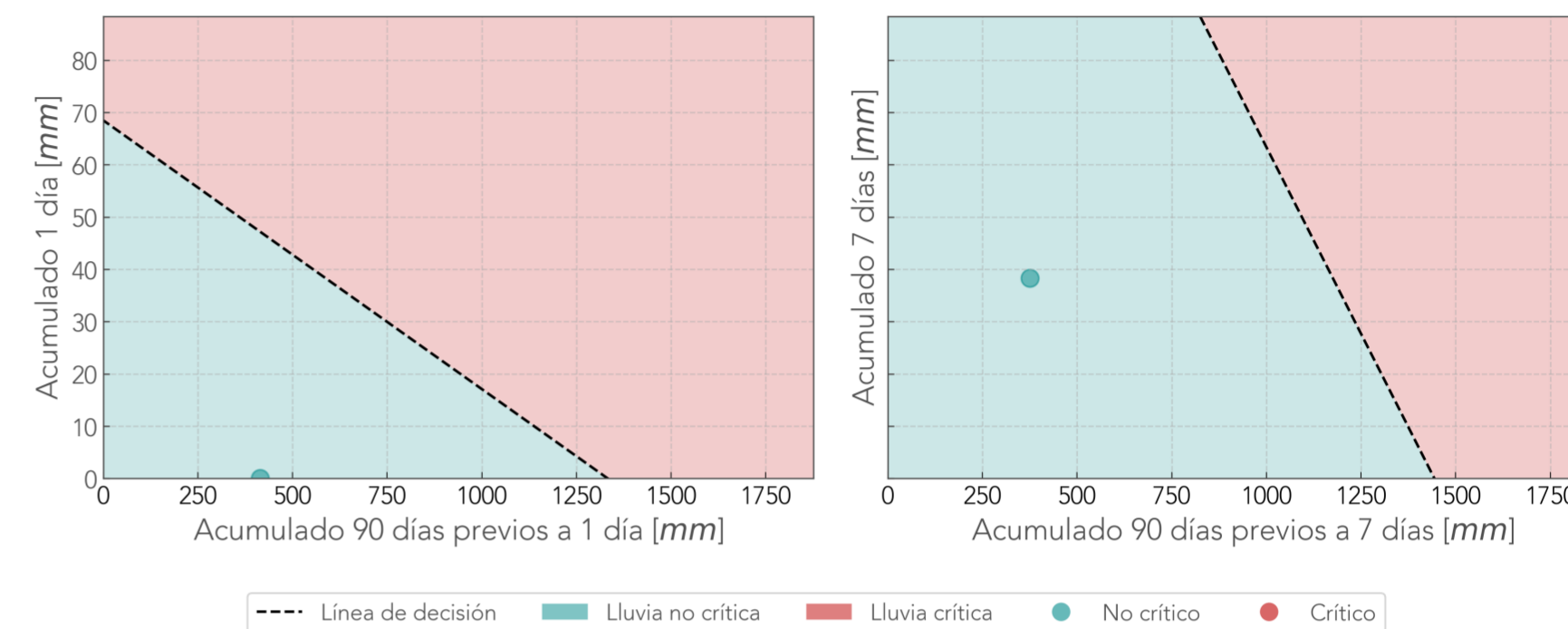


7 días antes



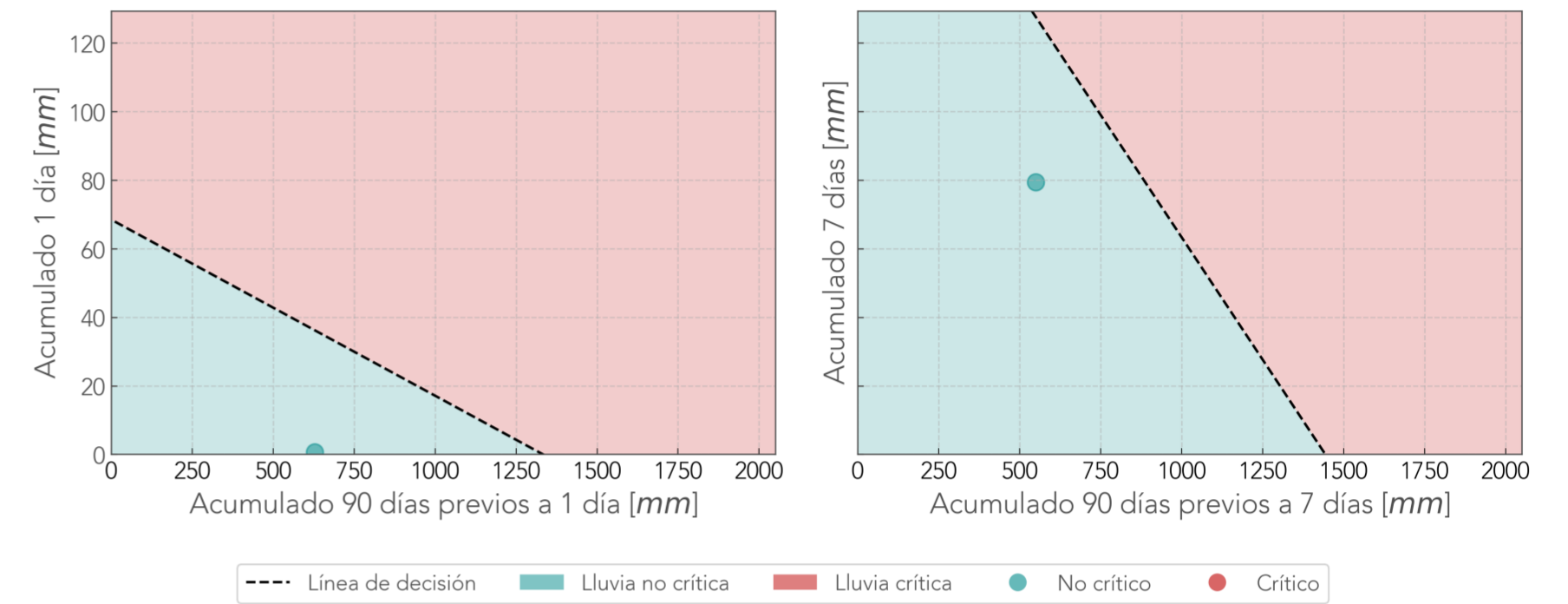
Deslizamiento: Pajarito
Pluviómetro 20.
TDR 100479 Cable 1.
TDR 100479 Cable 2.

Comparación Reciente-Antecedente
Pluviómetro 20
Pajarito - Medellín




Deslizamiento: Pueblo Viejo
Pluviómetro 420.
Extensómetro 556: Inactivo.
Acelerómetro 557: Inactivo.
HumedadSuelo 555: Inactivo.
Cámara Pueblo_Viejo.

Comparación Reciente-Antecedente
Pluviómetro 420
Pueblo Viejo - La Estrella



Última foto



24 horas antes

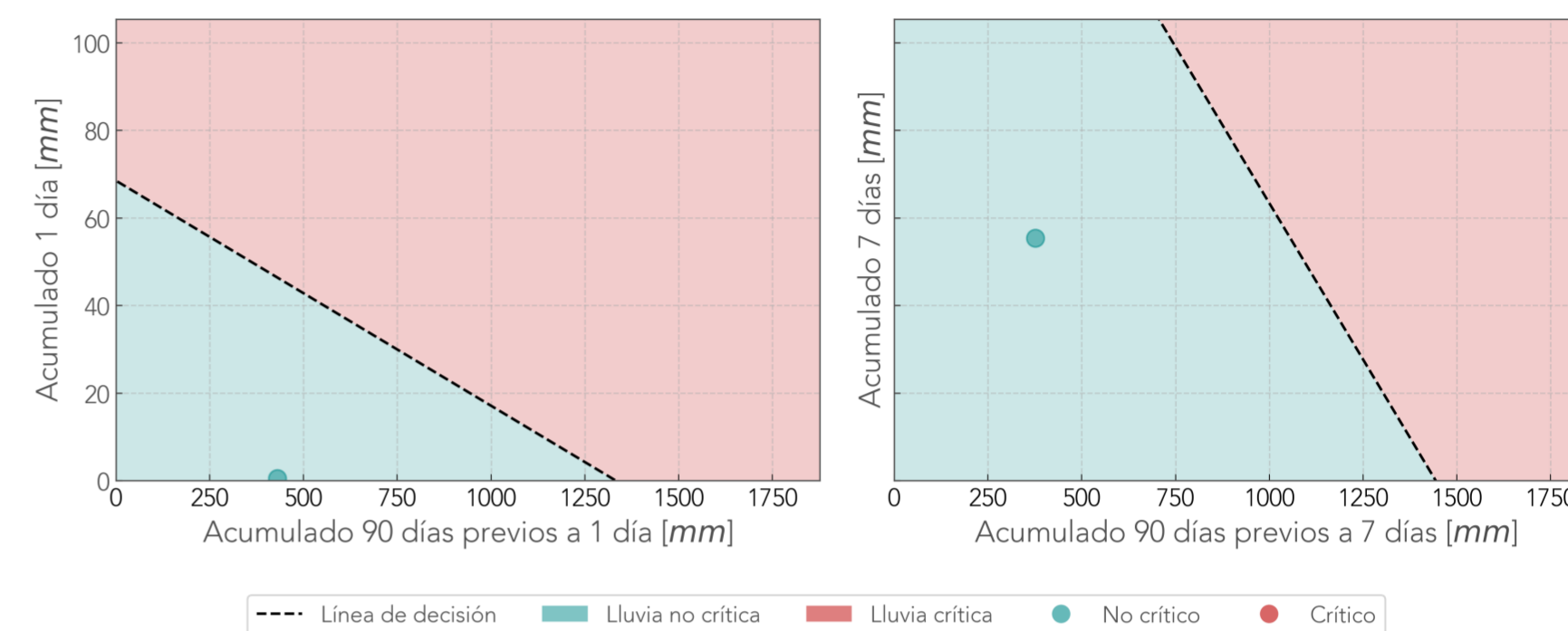


7 días antes



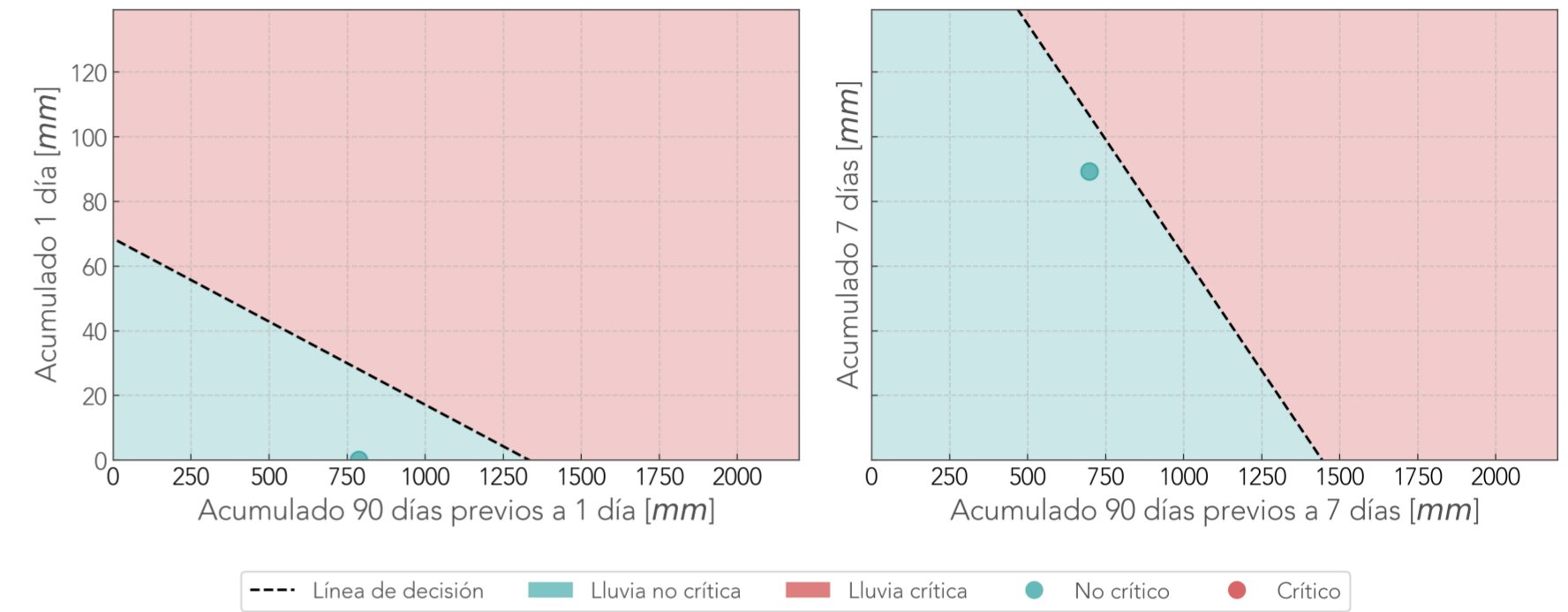
Deslizamiento: Manga Arriba
 Pluviómetro 389.
 Extensómetro 387: Inactivo.
 Extensómetro 398: Inactivo.
 Acelerómetro 390: Inactivo.
 HumedadSuelo 424: Inactivo.
 Cámara Manga_Arriba. Error en vigilancia.

Comparación Reciente-Antecedente
 Pluviómetro 389
 Manga Arriba - Girardota



Deslizamiento: Andalucía
Pluviómetro 432.
Cámara Andalucía.

Comparación Reciente-Antecedente
Pluviómetro 432
Andalucía - Caldas



Última foto



24 horas antes

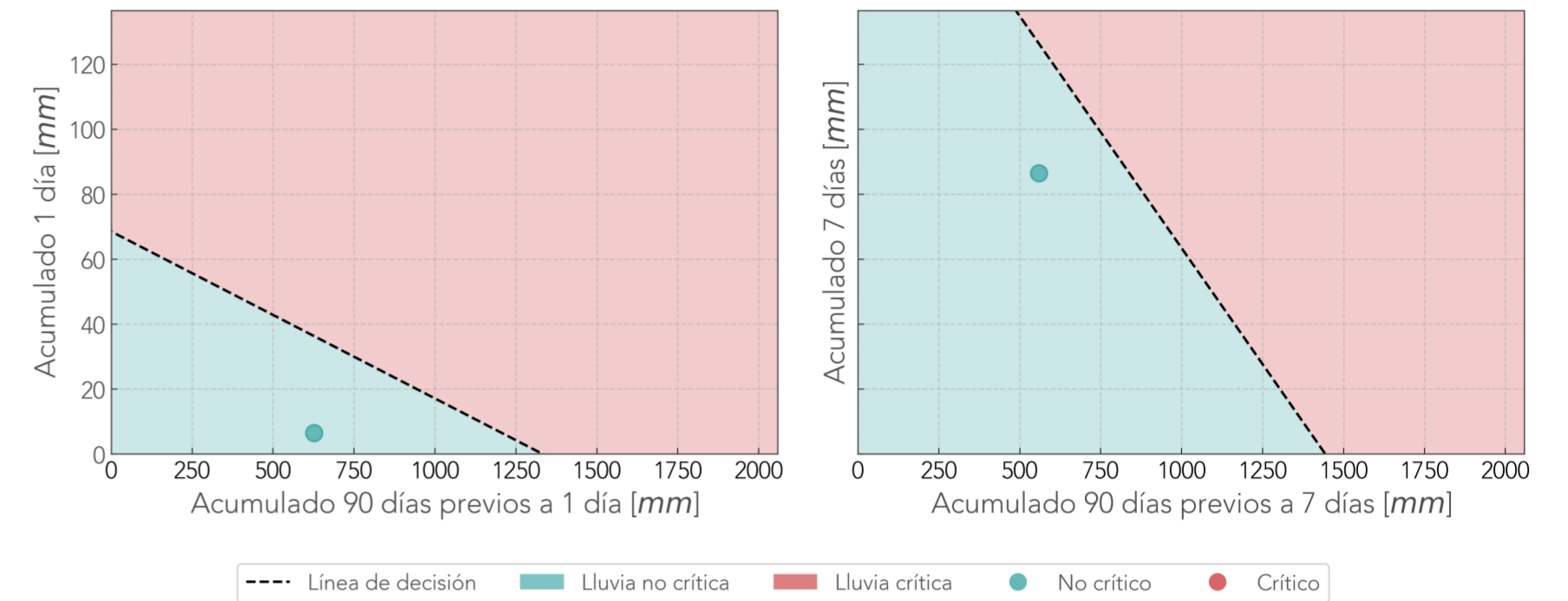


7 días antes



Deslizamiento: Salinas
 Pluviómetro 383.
 Extensómetro 384: Inactivo.
 Acelerómetro 381: Inactivo.
 Cámara Salinas.

Comparación Reciente-Antecedente
 Pluviómetro 383
 Salinas - Caldas



Última foto



24 horas antes



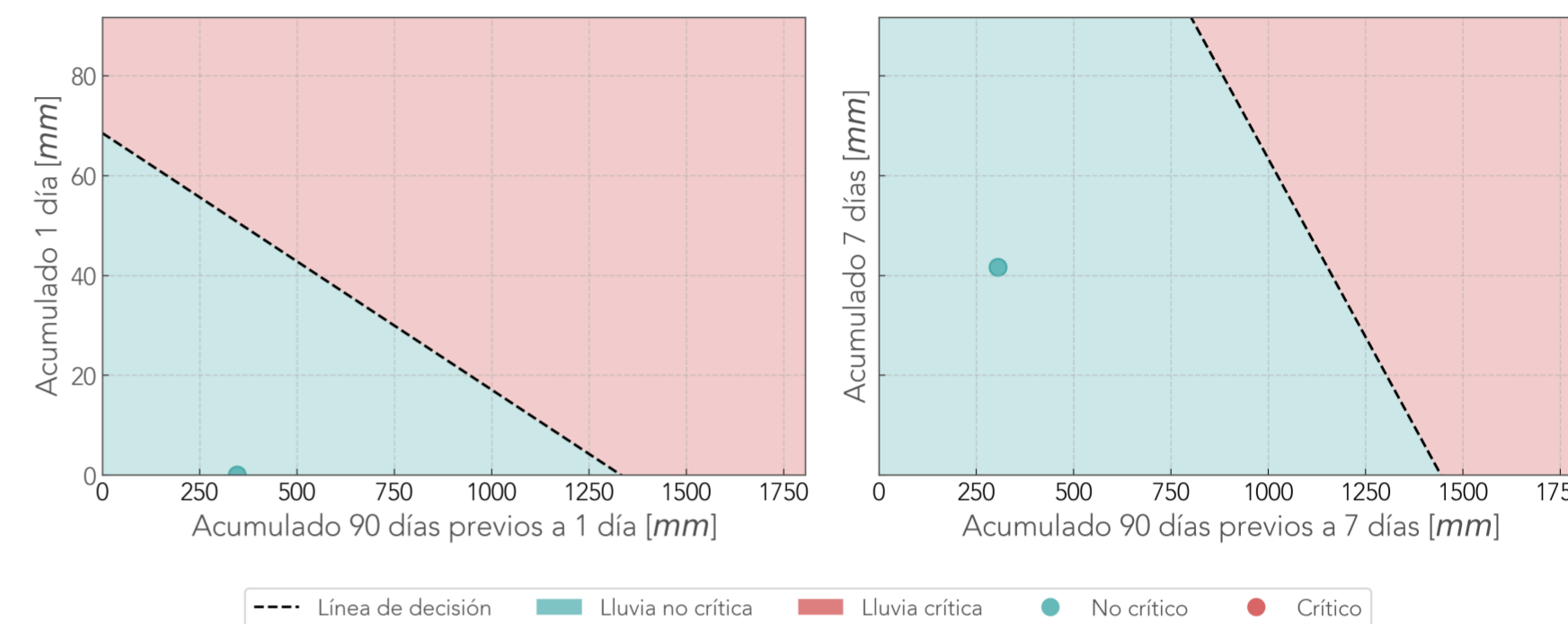
7 días antes



Deslizamiento: Ancon Norte
 Pluviómetro 373.
 Extensómetro 372: Inactivo.
 Extensómetro 385: Inactivo.
 Acelerómetro 379. Horas alerta: 1 - Horas críticas: 0 en TR_B1

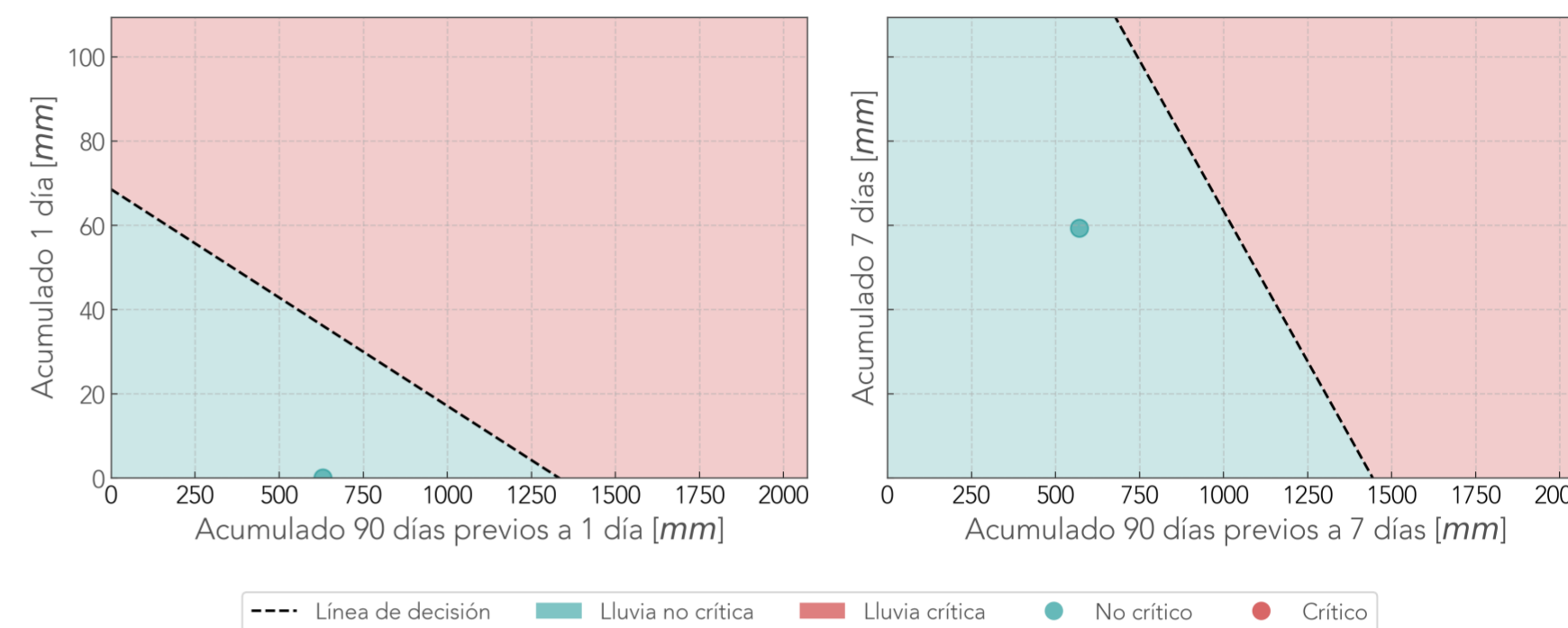
Acelerómetro 374: Inactivo.
 HumedadSuelo 436: Inactivo.
 TDR 100269 Cable 1.
 TDR 100269 Cable 2.

Comparación Reciente-Antecedente
 Pluviómetro 373
 Ancon Norte - Copacabana



Deslizamiento: El Canalon
Pluviómetro 193.
Cámara El_Canalon.

Comparación Reciente-Antecedente
Pluviómetro 193
El Canalon - Sabaneta




Última foto



24 horas antes

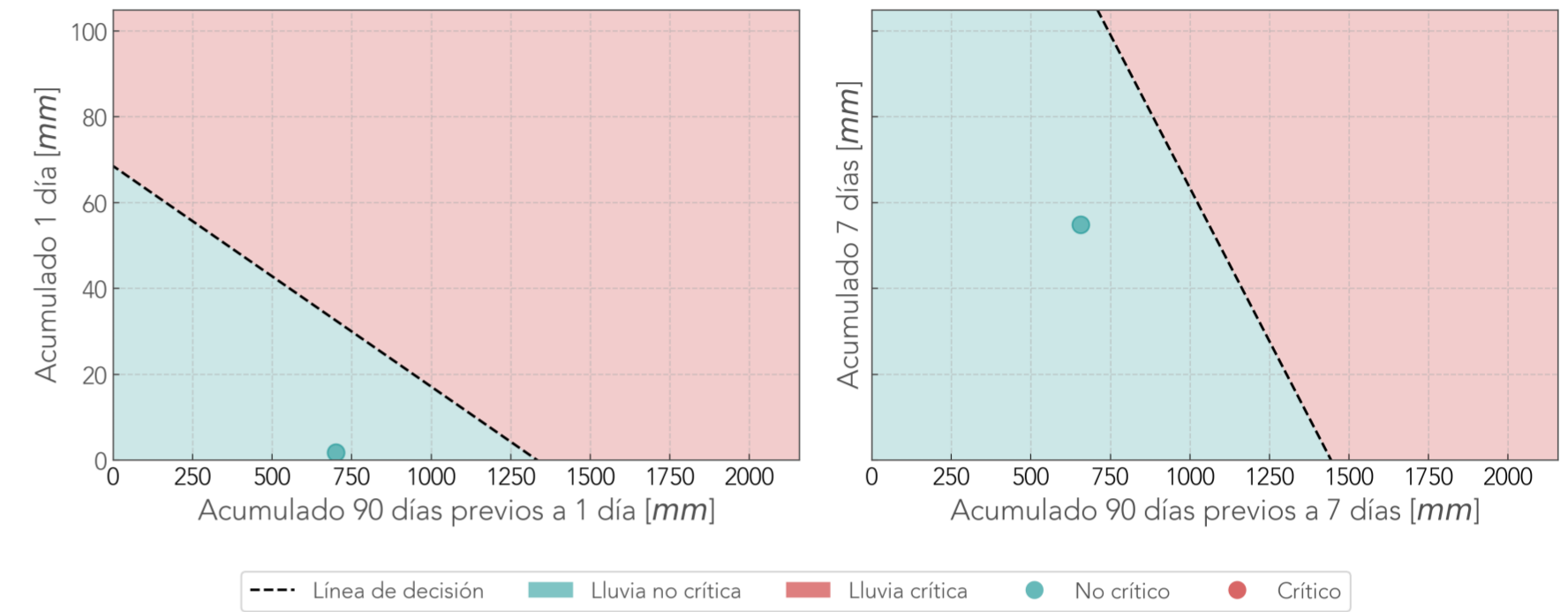


7 días antes



Deslizamiento: La Raya
Pluviómetro 261.
Cámara La_Raya. Última foto hace 10 días

Comparación Reciente-Antecedente
Pluviómetro 261
La Raya - La Estrella



Última foto



24 horas antes

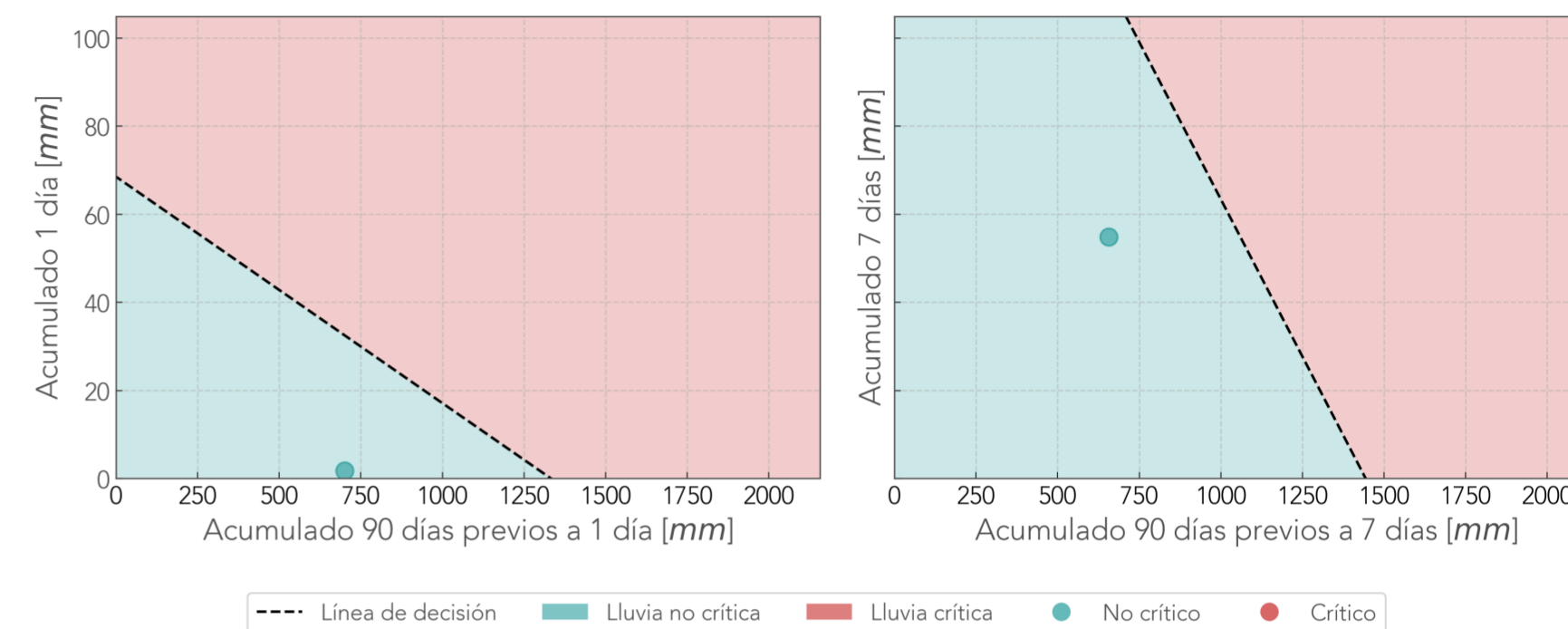


7 días antes



Deslizamiento: La Raya 2
Pluviómetro 261.
Cámara La_Raya_2.

Comparación Reciente-Antecedente
Pluviómetro 261
La Raya - La Estrella



Última foto



24 horas antes

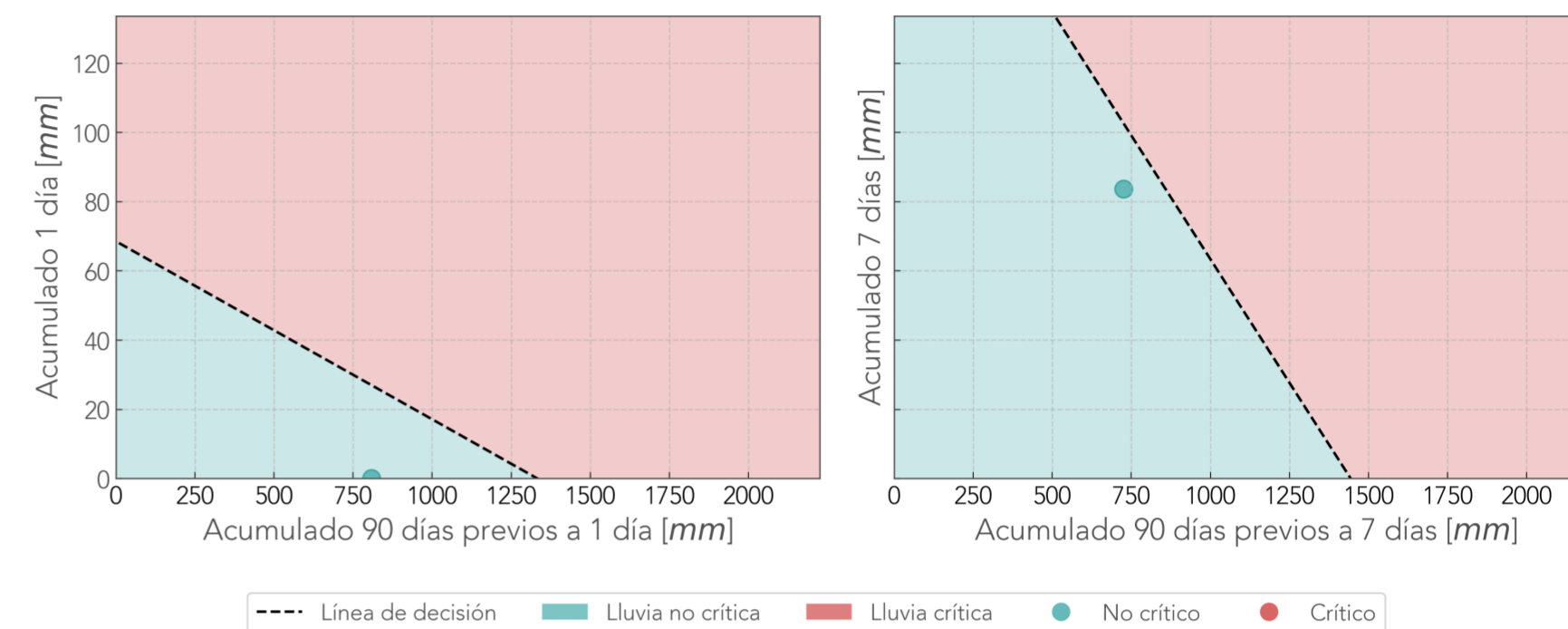


7 días antes



Deslizamiento: La Valeria
Pluviómetro 515.
TDR 100686 Cable 1.
Cámara La_Valeria.

Comparación Reciente-Antecedente
Pluviómetro 515
La Valeria - Caldas



Última foto



24 horas antes

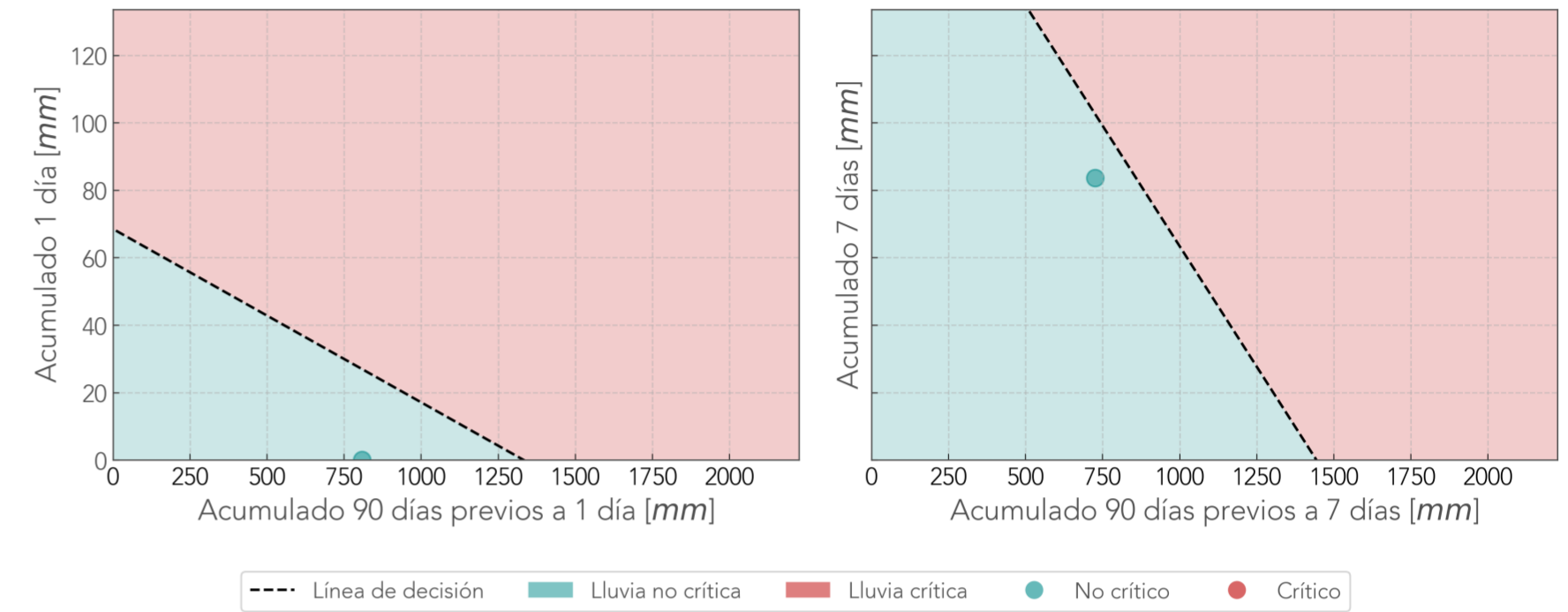


7 días antes



Deslizamiento: La Valeria 2
Pluviómetro 515.
Cámara La_Valeria_2.

Comparación Reciente-Antecedente
Pluviómetro 515
La Valeria - Caldas



Última foto



24 horas antes

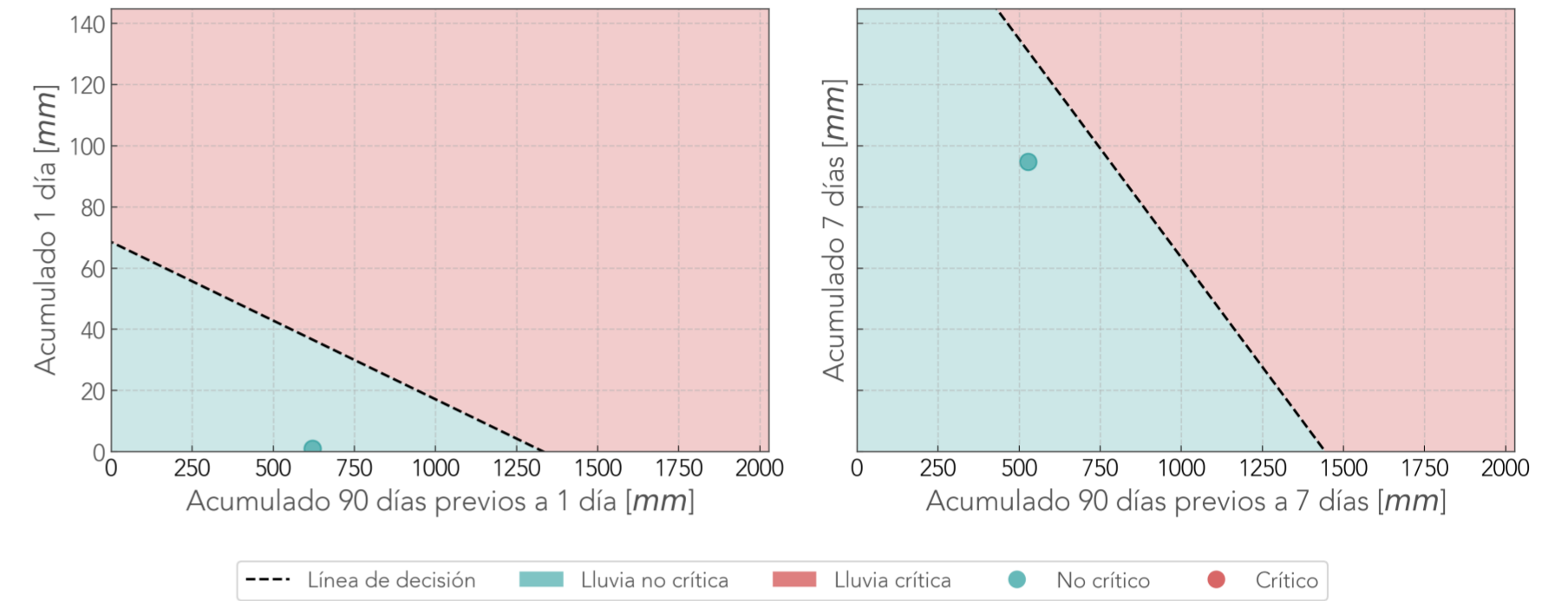


7 días antes



Deslizamiento: Tierra Amarilla
Pluviómetro 519.
Cámara Tierra_Amarilla. Última foto hace 1 días

Comparación Reciente-Antecedente
Pluviómetro 519
Tierra Amarilla - La Estrella



Última foto



24 horas antes

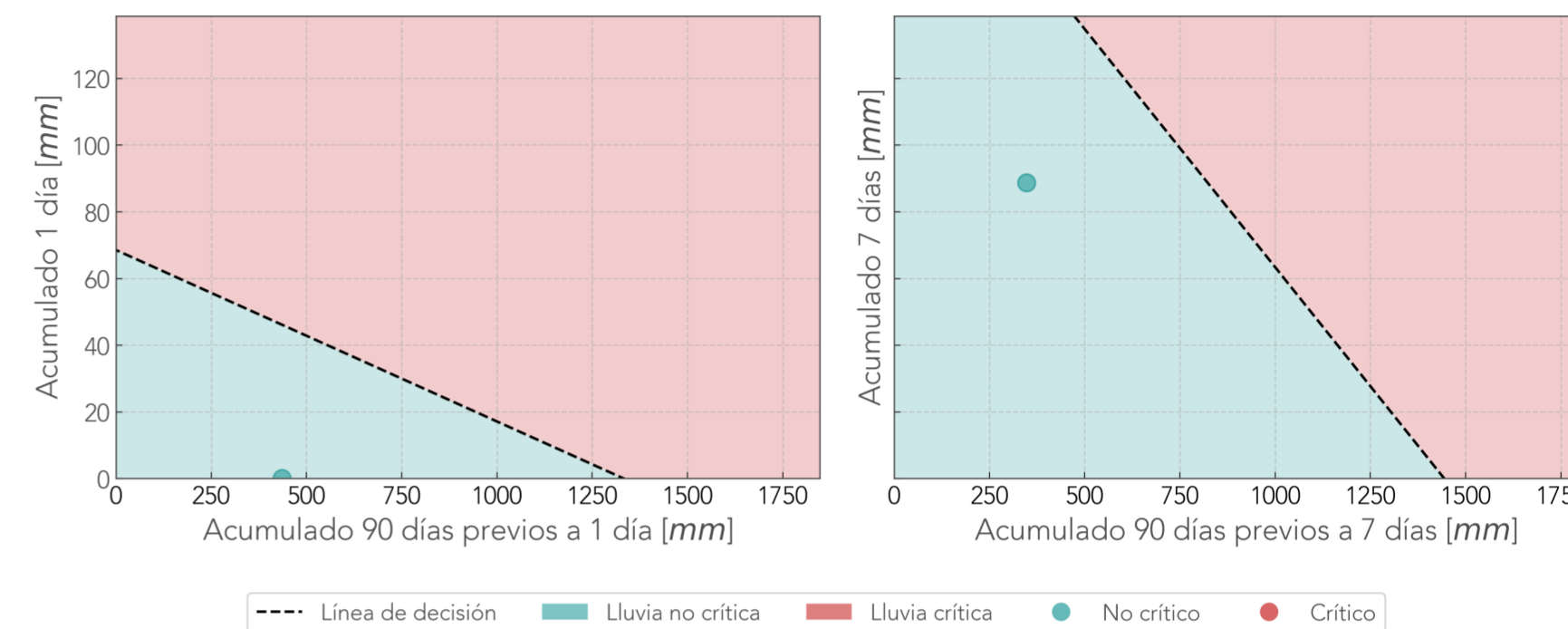


7 días antes



Deslizamiento: U.R Atavanza
 Pluviómetro 22.
 Extensómetro 521: Inactivo.
 Acelerómetro 522: Inactivo.
 HumedadSuelo 570: Inactivo.
 Cámara U.R_Atavanza.
 Cámara U.R_Atavanza.

Comparación Reciente-Antecedente
 Pluviómetro 22
 U.R Atavanza - Medellín



Última foto



24 horas antes



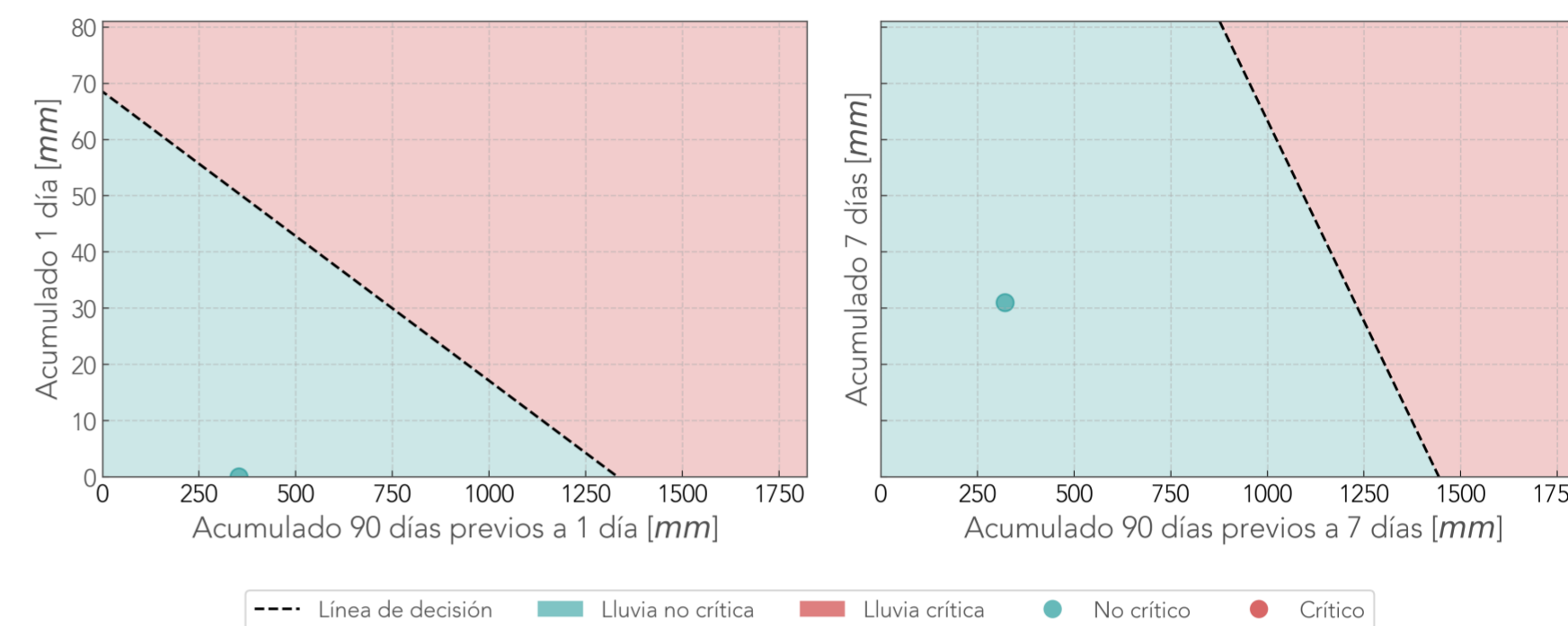
7 días antes



Deslizamiento: Olaya Herrera
 Pluviómetro 456.
 Acelerómetro 563. Horas alerta: 5 - Horas críticas: 0 en TR_C1
 Horas alerta: 6 - Horas críticas: 0 en TR_B1

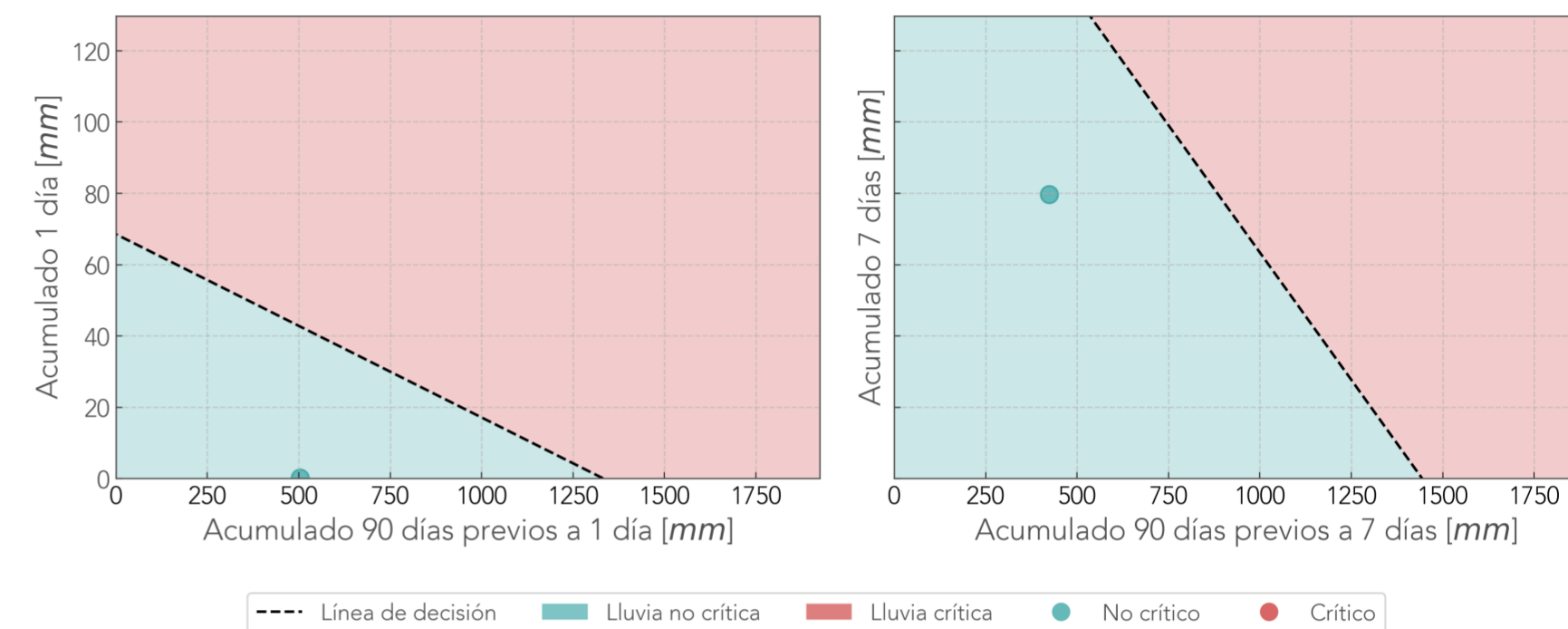
Acelerómetro 564.
 Acelerómetro 525: Inactivo.
 Acelerómetro 526: Inactivo.

Comparación Reciente-Antecedente
 Pluviómetro 456
 Olaya Herrera - Medellín



Deslizamiento: Villatina
Pluviómetro 551.
Cámara Villatina.

Comparación Reciente-Antecedente
Pluviómetro 551
Villatina - Medellín



Última foto



24 horas antes

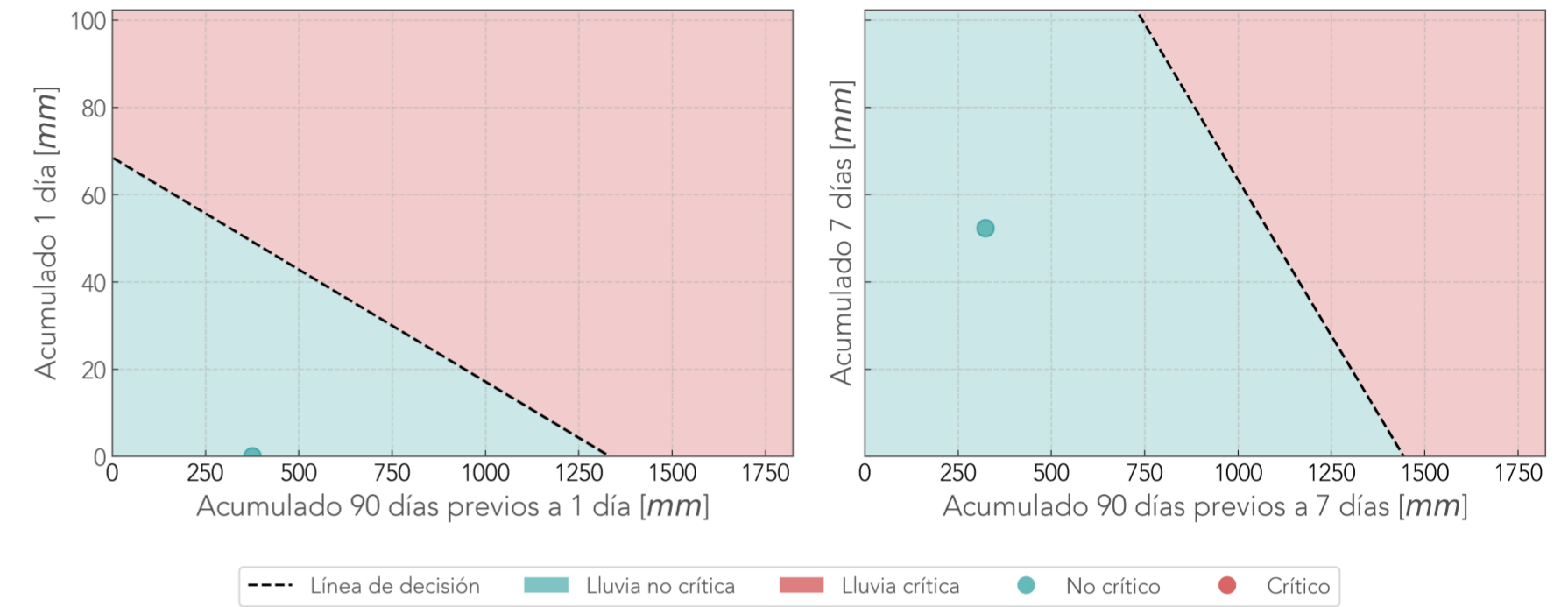


7 días antes



Deslizamiento: La Bermejala
Pluviómetro 558.
Extensómetro 616: Inactivo.
Acelerómetro 617: Inactivo.
HumedadSuelo 618: Inactivo.
Cámara La_Bermejala.

Comparación Reciente-Antecedente
Pluviómetro 558
La Bermejala - Medellín



Última foto



24 horas antes

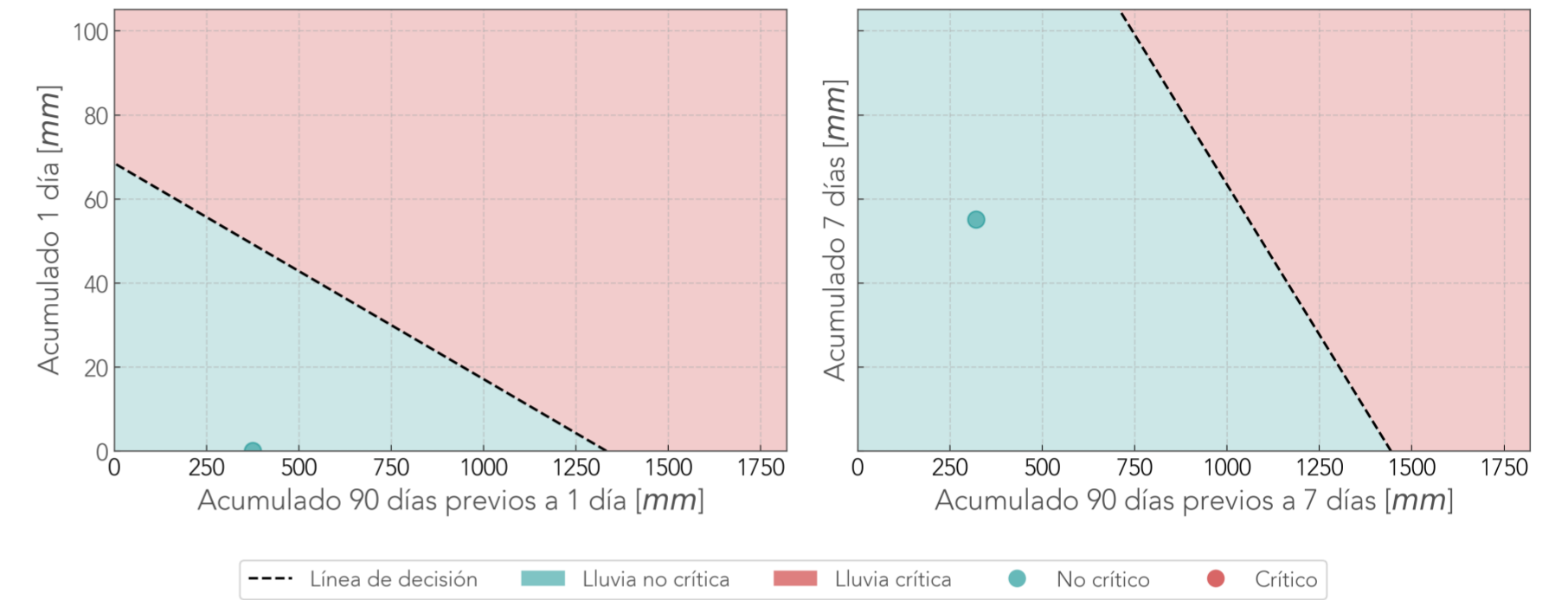


7 días antes



Deslizamiento: Autopista Norte Vivero
Pluviómetro 32.
Cámara AutopistaNorte_Vivero.

Comparación Reciente-Antecedente
Pluviómetro 32
Autopista Norte Vivero - Copacabana



Última foto



24 horas antes

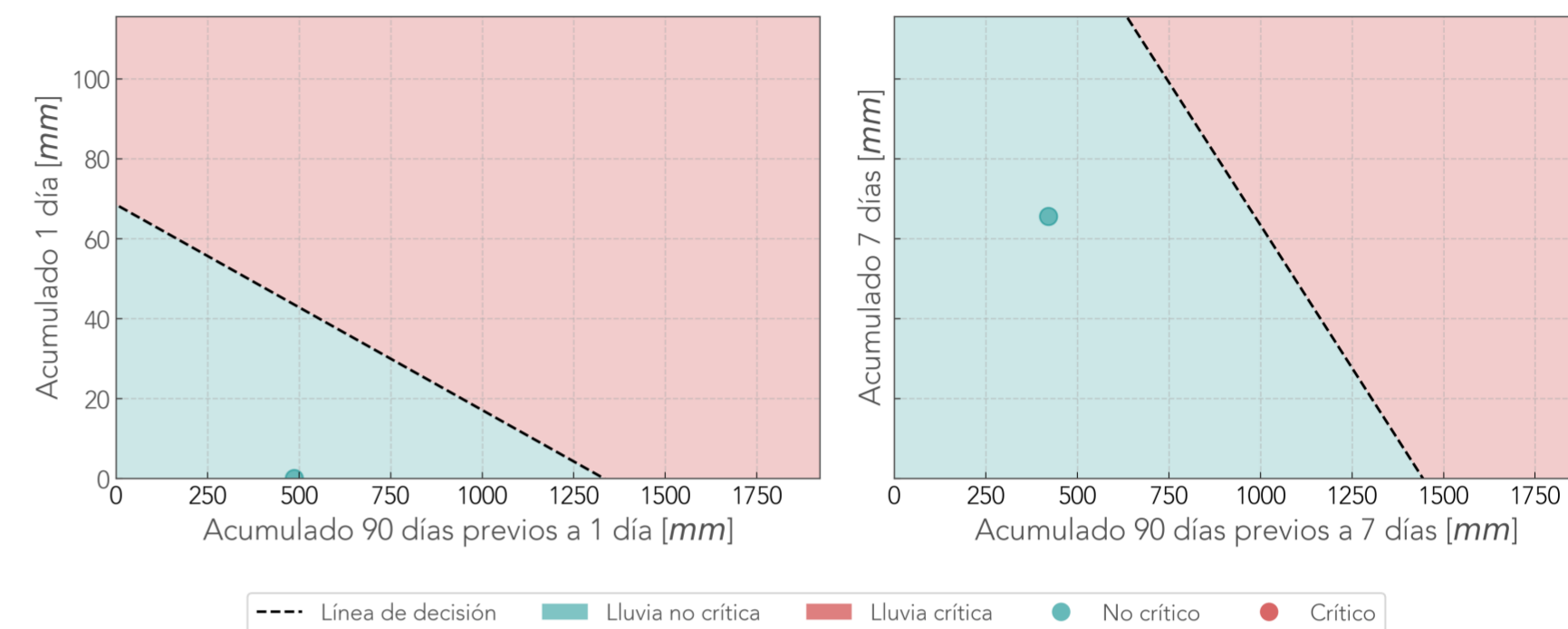


7 días antes



Deslizamiento: Las Playas
Pluviómetro 2.
Cámara Las_Playas.

Comparación Reciente-Antecedente
Pluviómetro 2
Las Playas - Medellín



Última foto



24 horas antes

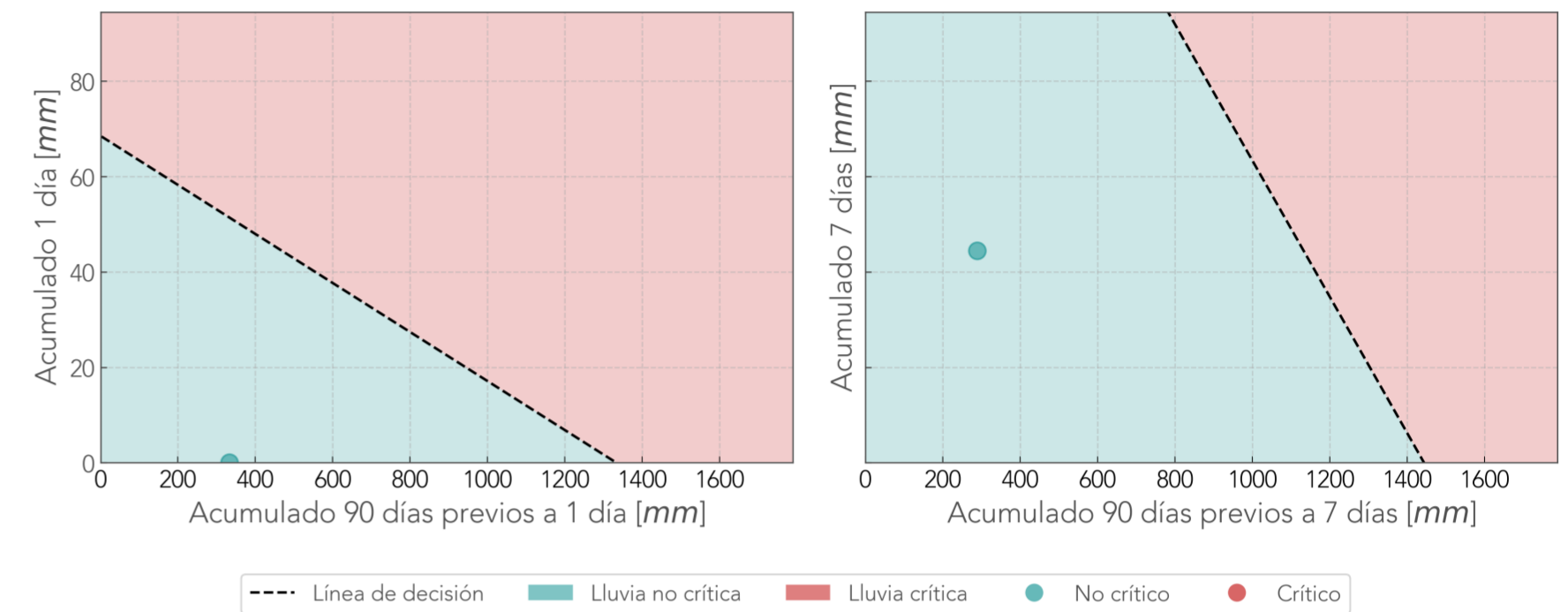


7 días antes



Deslizamiento: La Gabriela
Pluviómetro 70.
Cámara La_Gabriela. Última foto hace 185 días

Comparación Reciente-Antecedente
Pluviómetro 70
La Gabriela - Bello



Última foto



24 horas antes

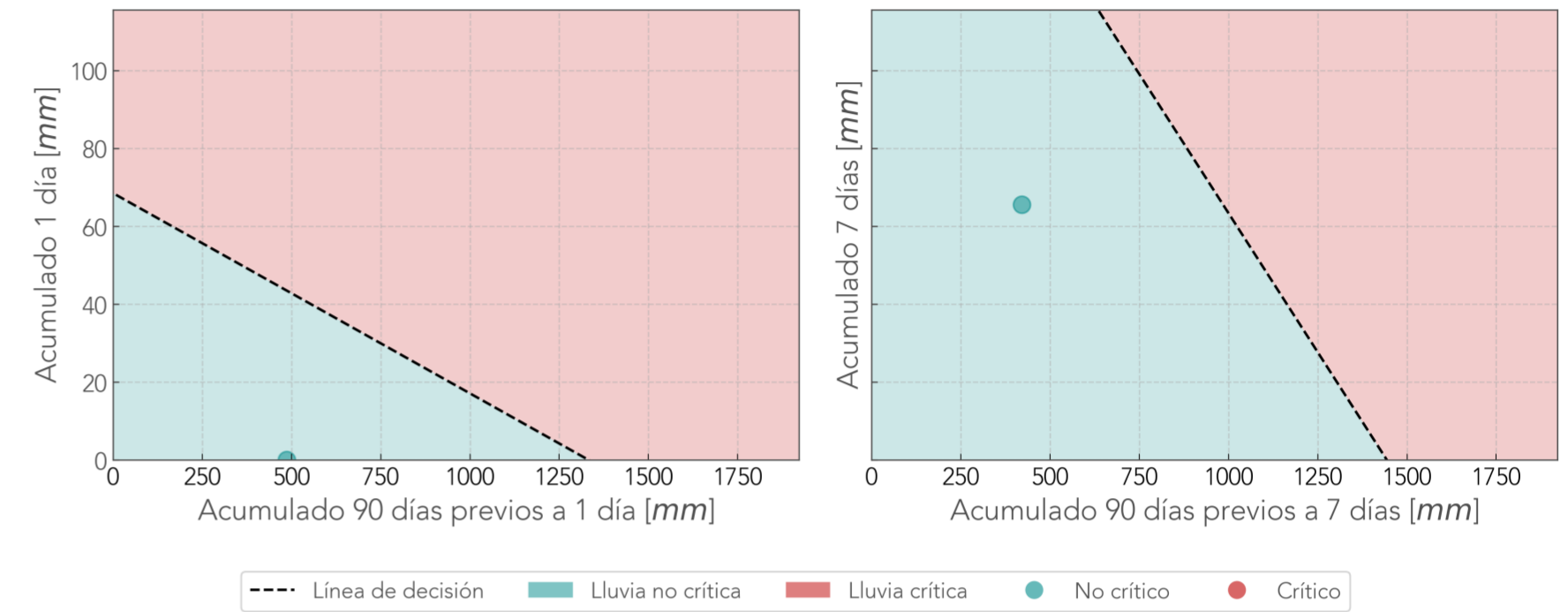


7 días antes



Deslizamiento: Villalía
Pluviómetro 2.
Cámara Villalía.

Comparación Reciente-Antecedente
Pluviómetro 2
Las Playas - Medellín



Última foto



24 horas antes



7 días antes

