

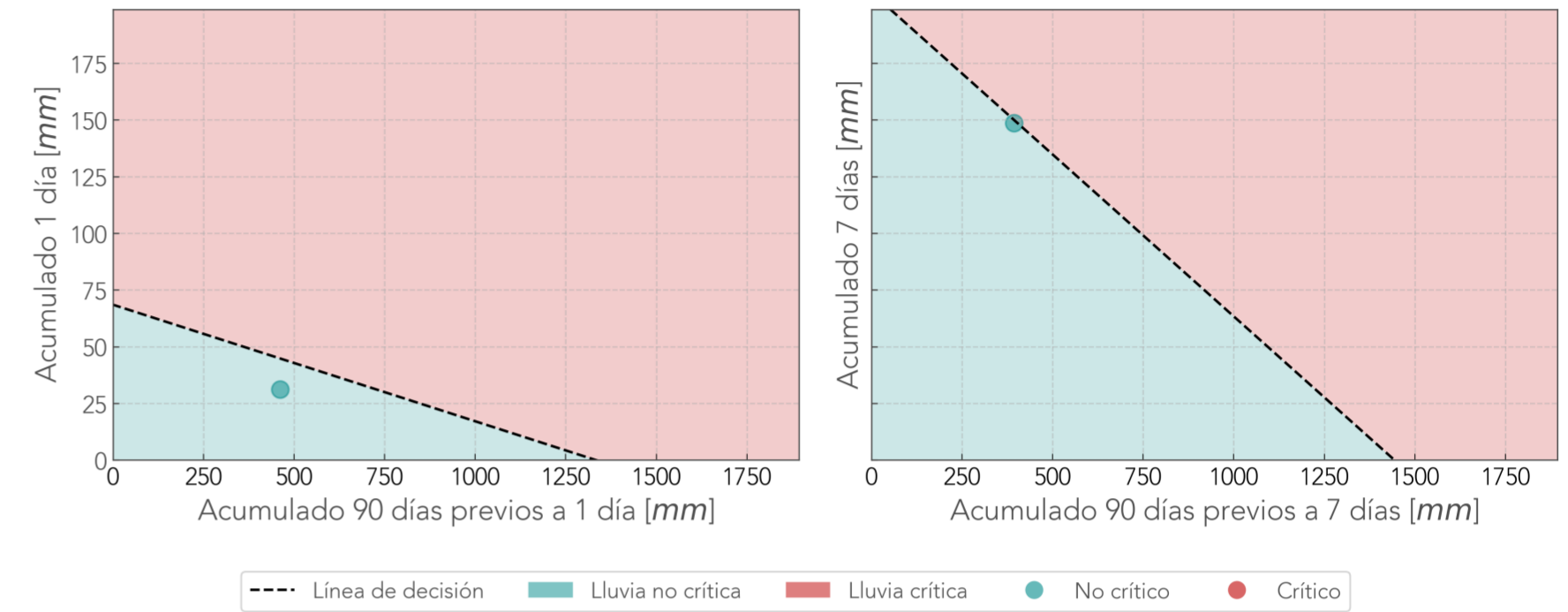
Este es un reporte de de monitoreo de las 24h  
antecedentes de los sitios críticos.  
Fue generado automáticamente.

Geociencias - SIATA



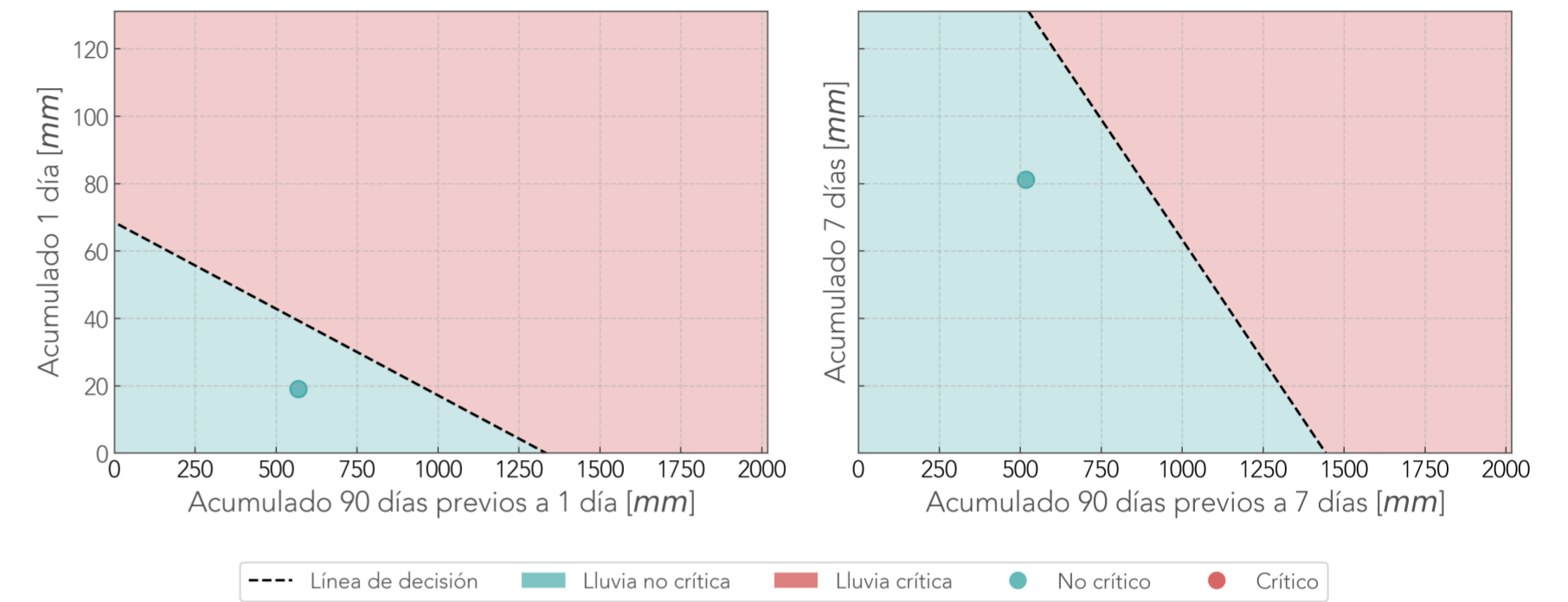
Deslizamiento: Montanita  
 Pluviómetro 418.  
 Extensómetro 453: Inactivo.  
 Acelerómetro 454: Inactivo.  
 HumedadSuelo 455: Inactivo.  
 Cámara Montanita. Última foto hace 1 días

Comparación Reciente-Antecedente  
 Pluviómetro 418  
 Montanita - Medellín



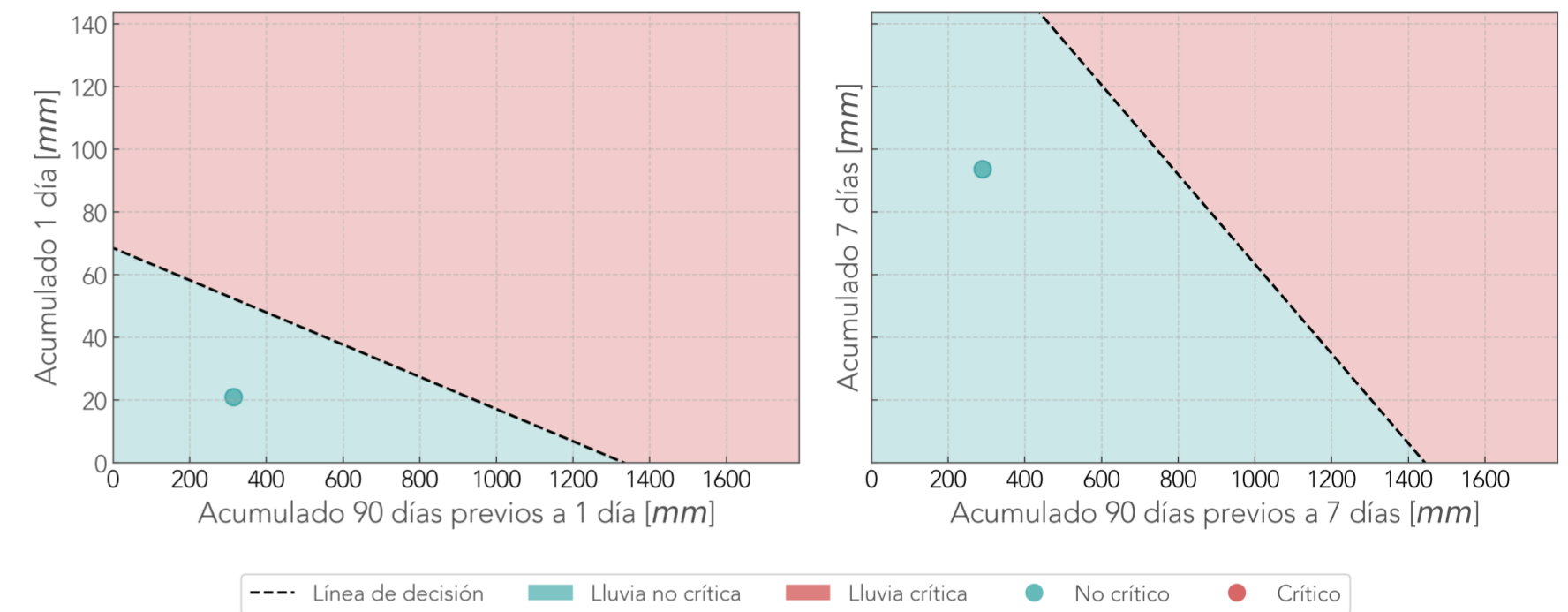
Deslizamiento: Palmitas  
Pluviómetro 320.  
Cámara Palmitas. Última foto hace 1 días

Comparación Reciente-Antecedente  
Pluviómetro 320  
Palmitas - Medellín



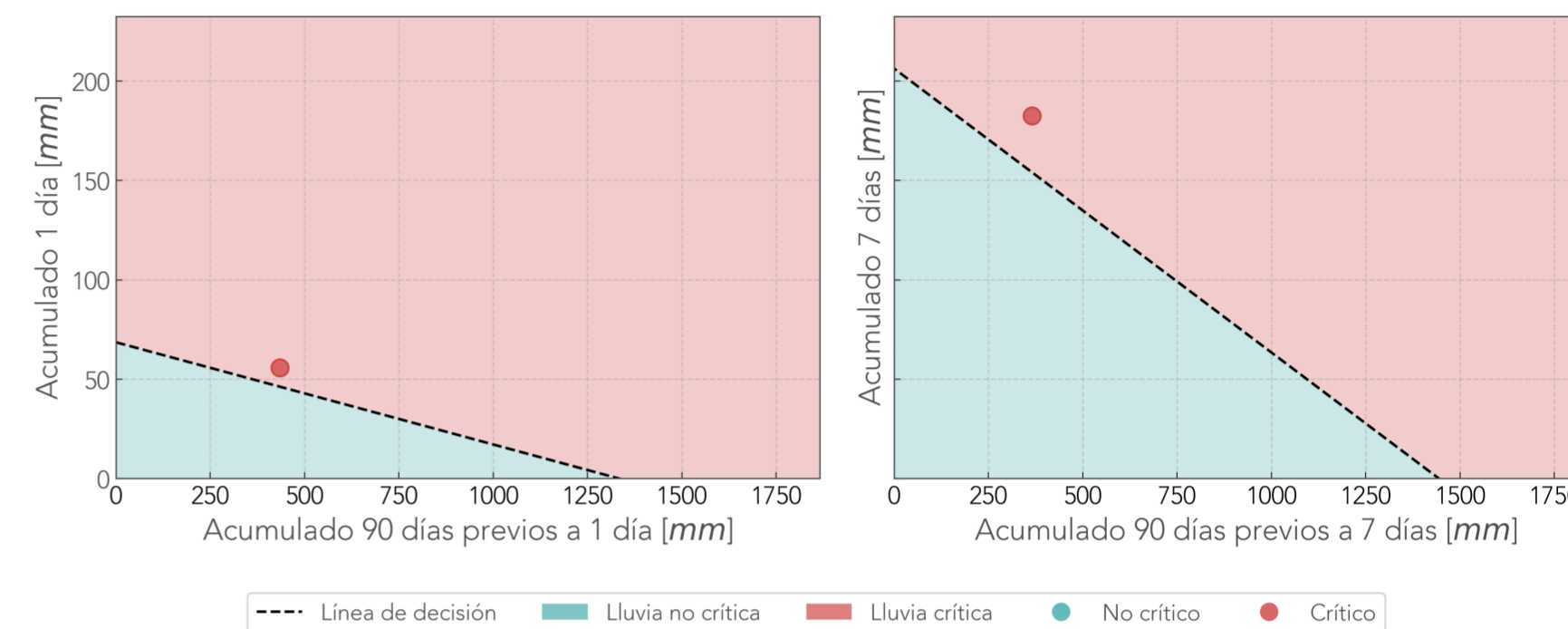
Deslizamiento: Pajarito  
Pluviómetro 20.  
TDR 100479 Cable 1.  
TDR 100479 Cable 2.

Comparación Reciente-Antecedente  
Pluviómetro 20  
Pajarito - Medellín



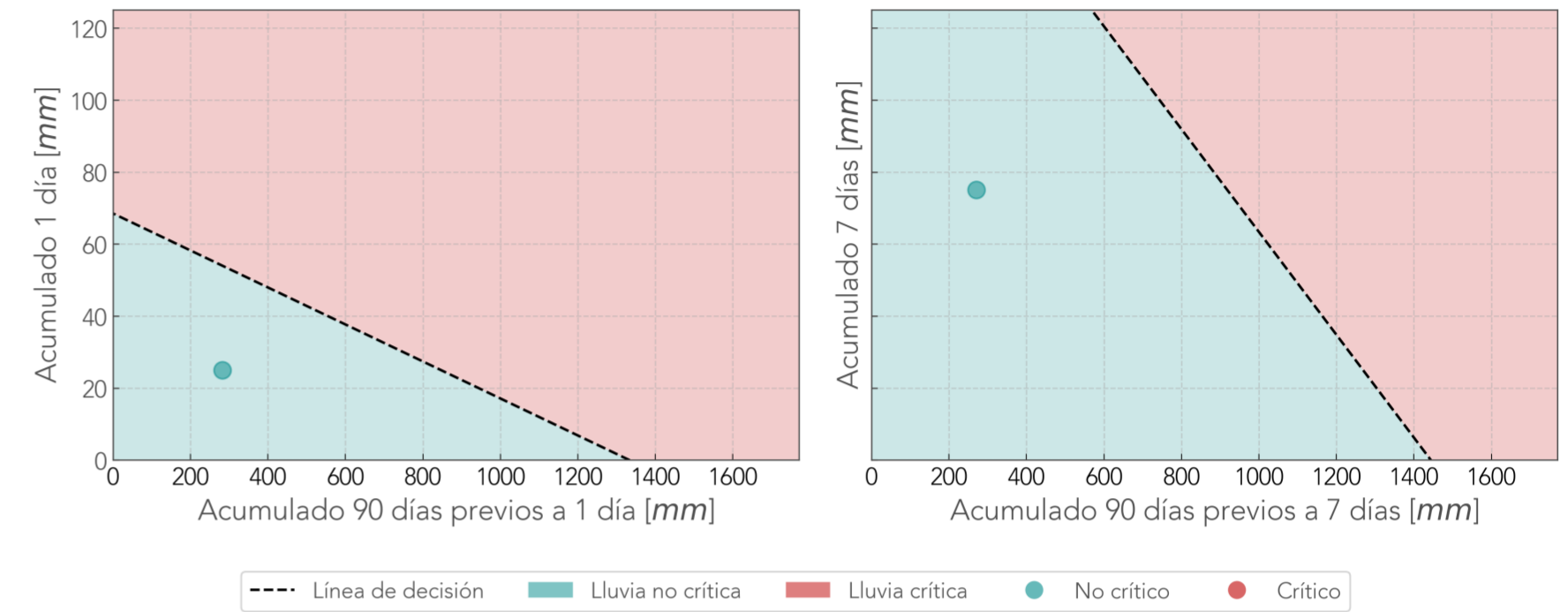
Deslizamiento: Pueblo Viejo  
 Pluviómetro 420. Lluvia crítica en los días 1 y 7.  
 Extensómetro 556: Inactivo.  
 Acelerómetro 557: Inactivo.  
 HumedadSuelo 555: Inactivo.  
 Cámara Pueblo\_Viejo.

Comparación Reciente-Antecedente  
 Pluviómetro 420  
 Pueblo Viejo - La Estrella



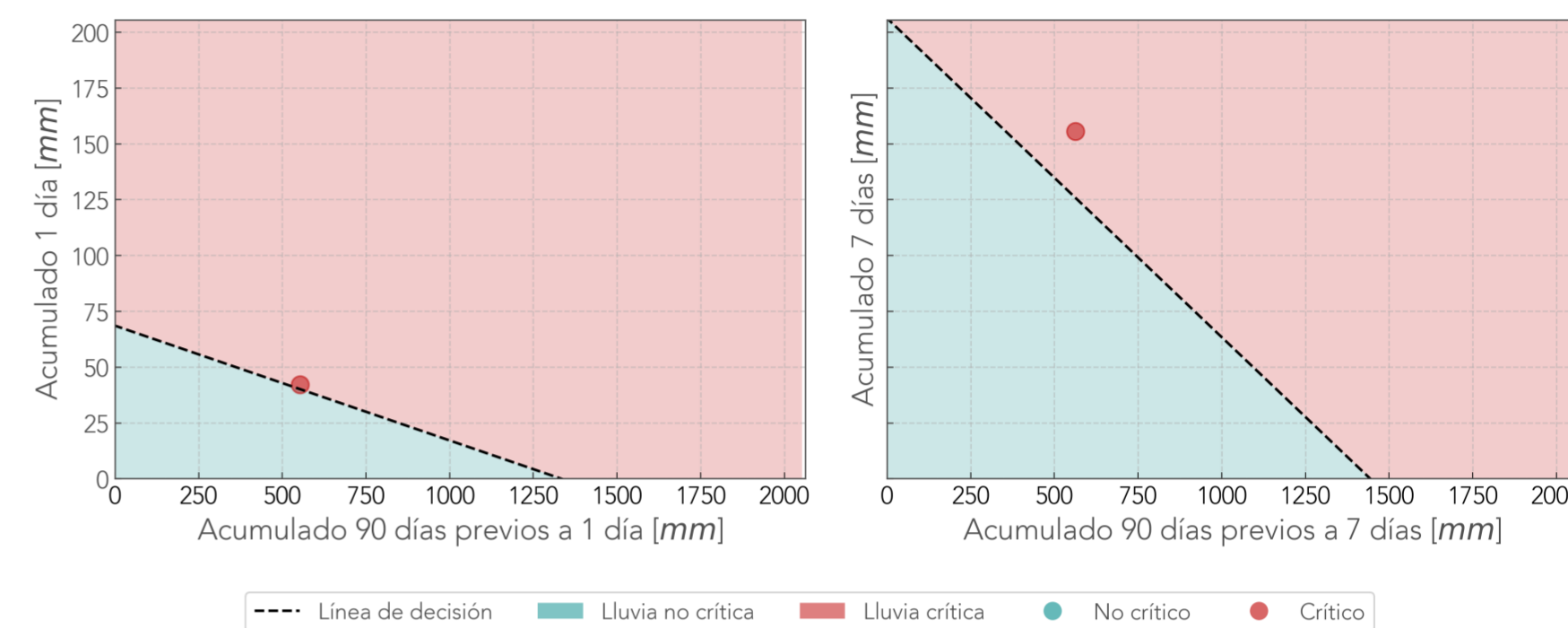
Deslizamiento: Manga Arriba  
 Pluviómetro 389.  
 Extensometro 387: Inactivo.  
 Extensometro 398: Inactivo.  
 Acelerometro 390: Inactivo.  
 HumedadSuelo 424: Inactivo.  
 Cámara Manga\_Arriba. Error en vigilancia.

Comparación Reciente-Antecedente  
 Pluviómetro 389  
 Manga Arriba - Girardota



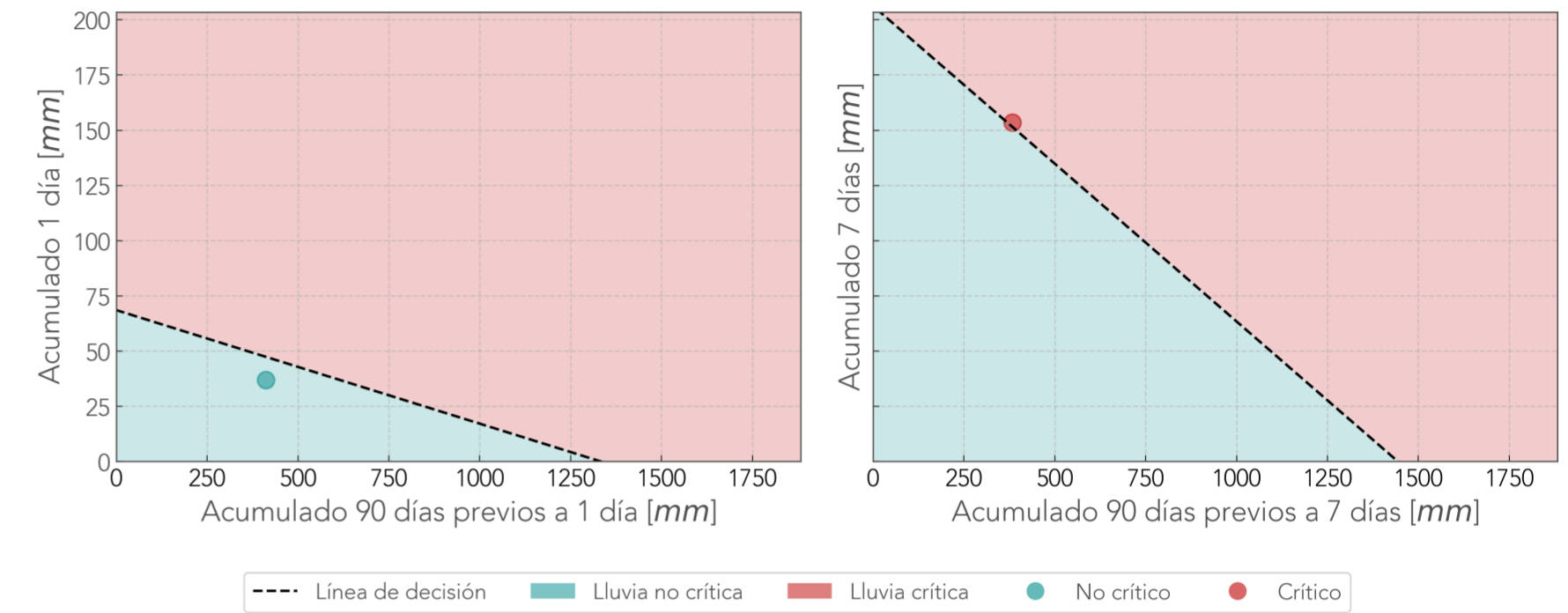
Deslizamiento: Andalucía  
Pluviómetro 432. Lluvia crítica en los días 1 y 7.  
Cámara Andalucía. Última foto hace 1 días

Comparación Reciente-Antecedente  
Pluviómetro 432  
Andalucía - Caldas



Deslizamiento: Salinas  
 Pluviómetro 383. Lluvia crítica en el día 7.  
 Extensómetro 384: Inactivo.  
 Acelerómetro 381: Inactivo.  
 Cámara Salinas. Última foto hace 1 días

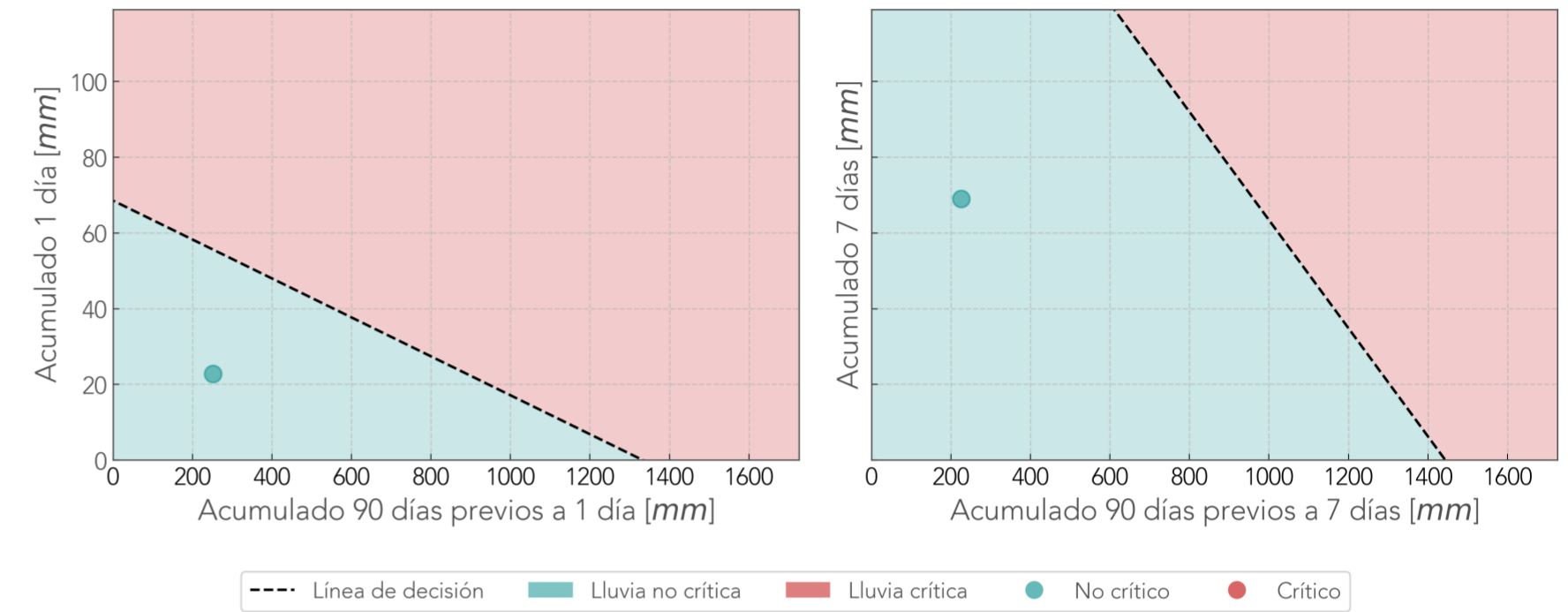
Comparación Reciente-Antecedente  
 Pluviómetro 383  
 Salinas - Caldas





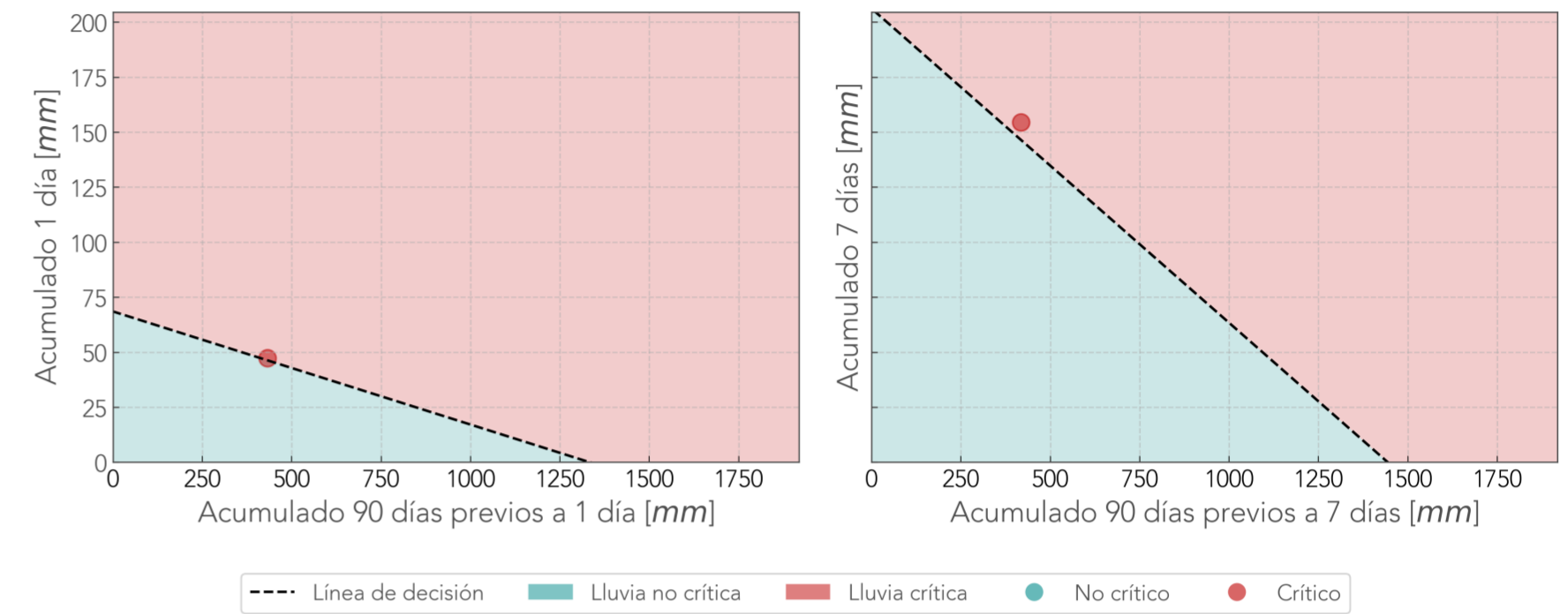
Deslizamiento: Ancon Norte  
Pluviómetro 373.  
Extensometro 372: Inactivo.  
Extensometro 385: Inactivo.  
Acelerómetro 379.  
Acelerómetro 374: Inactivo.  
HumedadSuelo 436: Inactivo.  
TDR 100269 Cable 1.  
TDR 100269 Cable 2.

Comparación Reciente-Antecedente  
Pluviómetro 373  
Ancon Norte - Copacabana



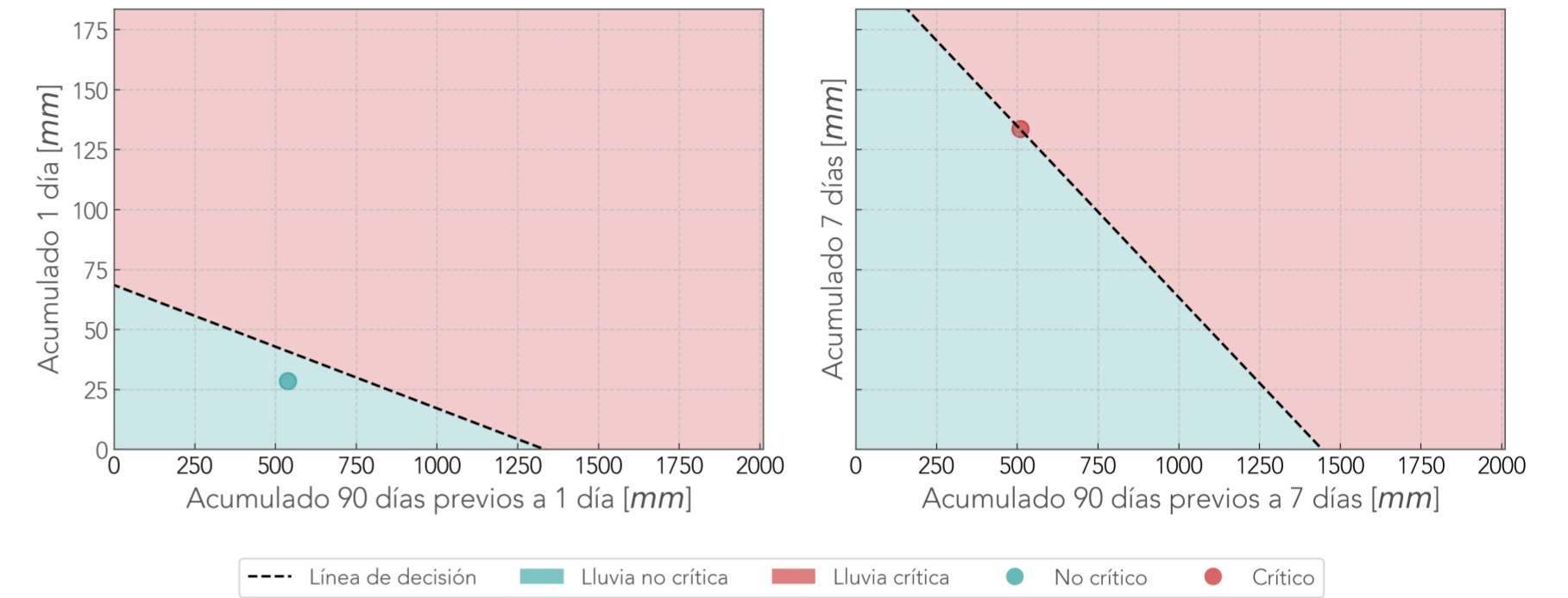
Deslizamiento: El Canalon  
Pluviómetro 193. Lluvia crítica en los días 1 y 7.  
Cámara El\_Canalon. Última foto hace 1 días

Comparación Reciente-Antecedente  
Pluviómetro 193  
El Canalon - Sabaneta



Deslizamiento: La Raya  
Pluviómetro 261. Lluvia crítica en el día 7.  
Cámara La\_Raya.

Comparación Reciente-Antecedente  
Pluviómetro 261  
La Raya - La Estrella



Última foto



24 horas antes

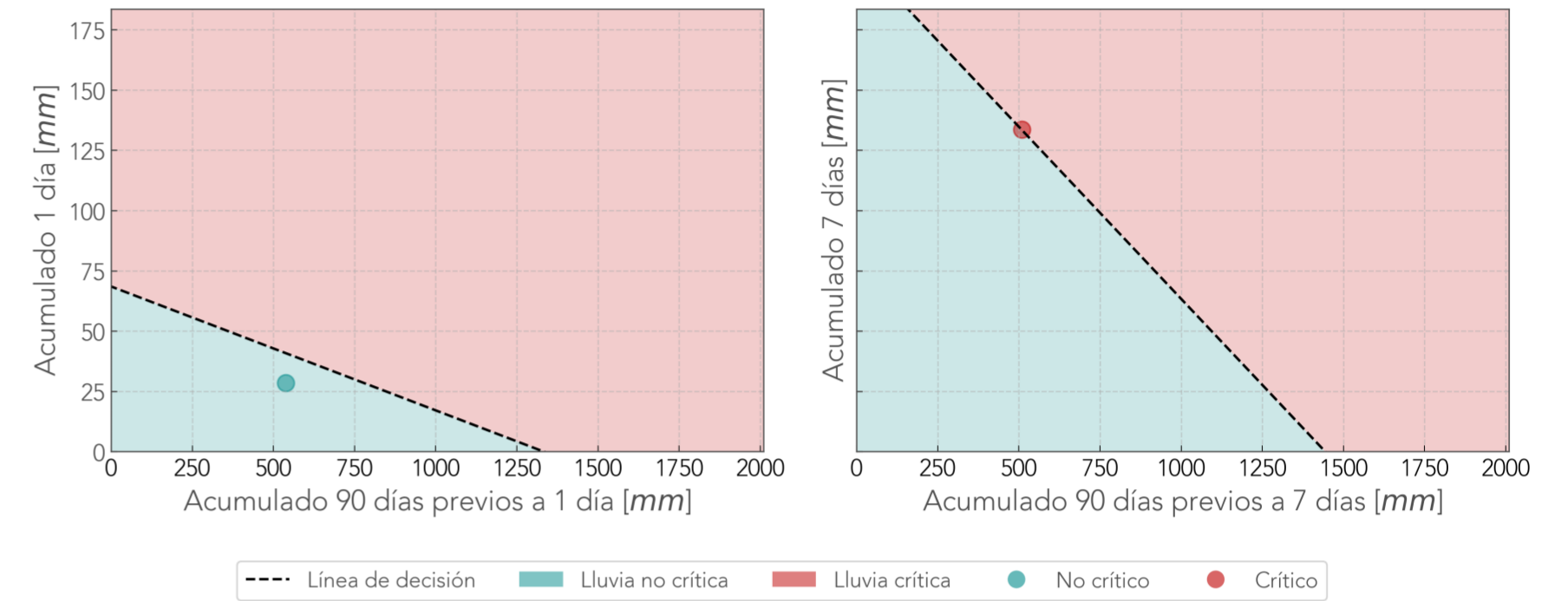


7 días antes



Deslizamiento: La Raya 2  
Pluviómetro 261. Lluvia crítica en el día 7.  
Cámara La\_Raya\_2.

Comparación Reciente-Antecedente  
Pluviómetro 261  
La Raya - La Estrella



## Última foto



## 24 horas antes

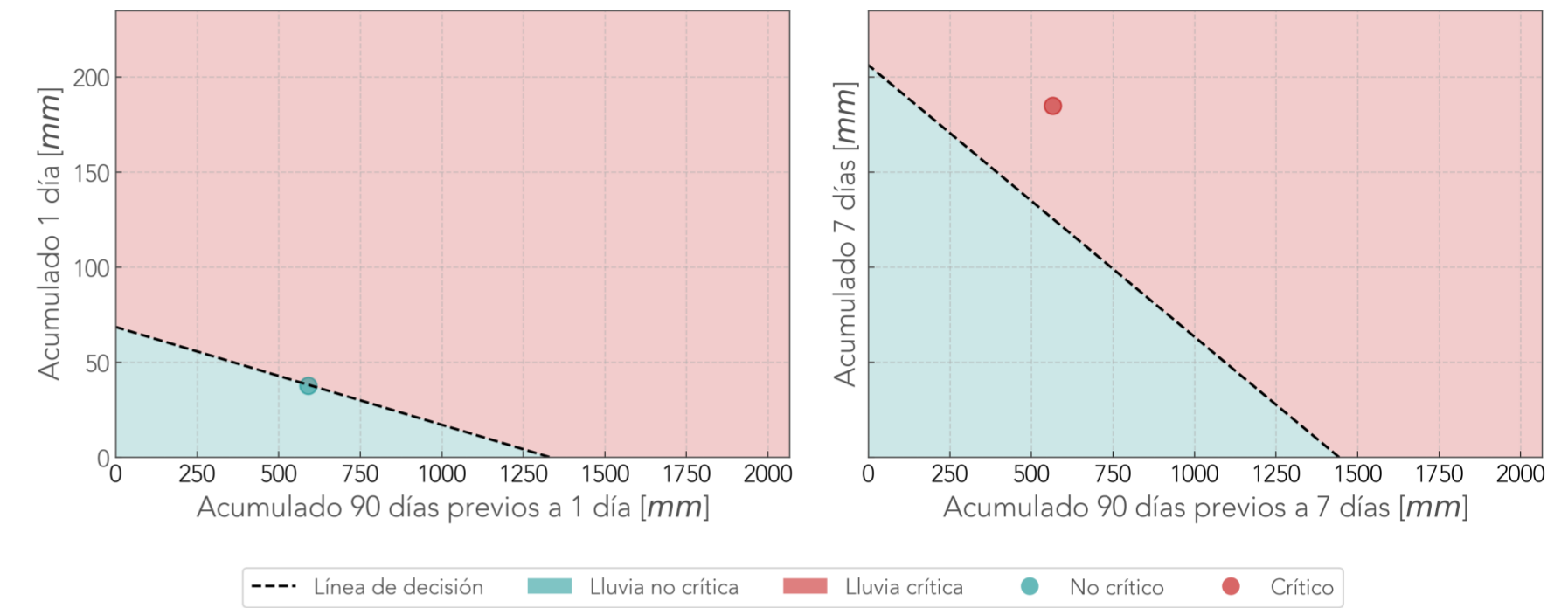


## 7 días antes



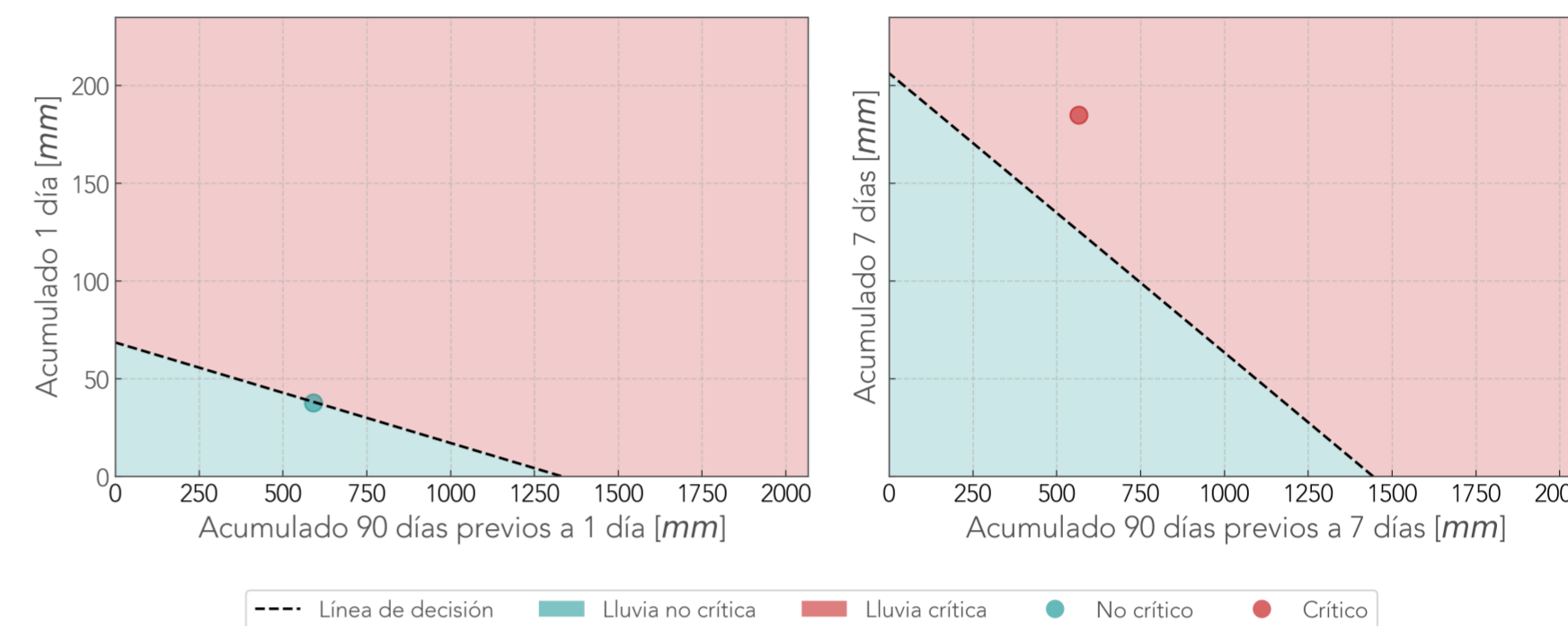
Deslizamiento: La Valeria  
 Pluviómetro 515. Lluvia crítica en el día 7.  
 TDR 100686 Cable 1. Error en consulta. Último dato: 2024-04-10 12:00:00  
 Cámara La\_Valeria. Última foto hace 1 días

Comparación Reciente-Antecedente  
 Pluviómetro 515  
 La Valeria - Caldas



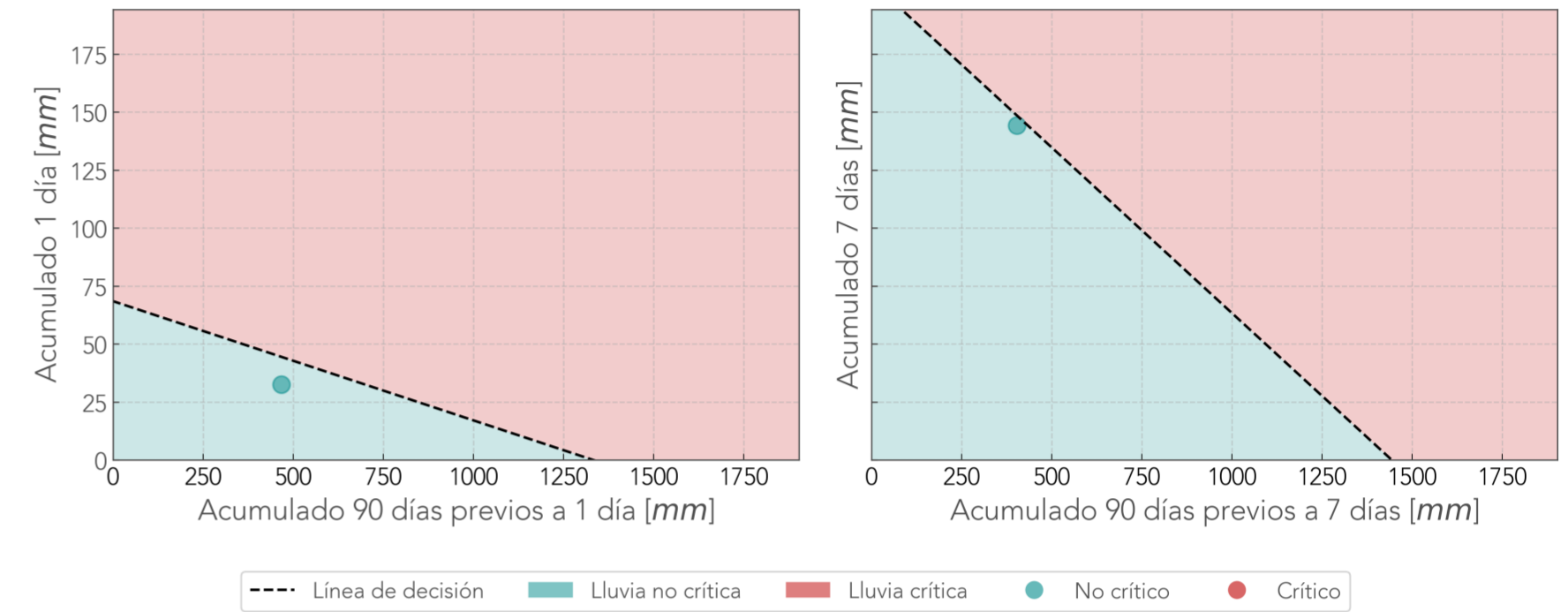
Deslizamiento: La Valeria 2  
 Pluviómetro 515. Lluvia crítica en el día 7.  
 Cámara La\_Valeria\_2. Última foto hace 7 días

Comparación Reciente-Antecedente  
 Pluviómetro 515  
 La Valeria - Caldas



Deslizamiento: Tierra Amarilla  
Pluviómetro 519.  
Cámara Tierra\_Amarilla.

Comparación Reciente-Antecedente  
Pluviómetro 519  
Tierra Amarilla - La Estrella



## Última foto



## 24 horas antes



## 7 días antes



Deslizamiento: U.R Atavanza  
Pluviómetro 22.

Extensómetro 521: Inactivo.

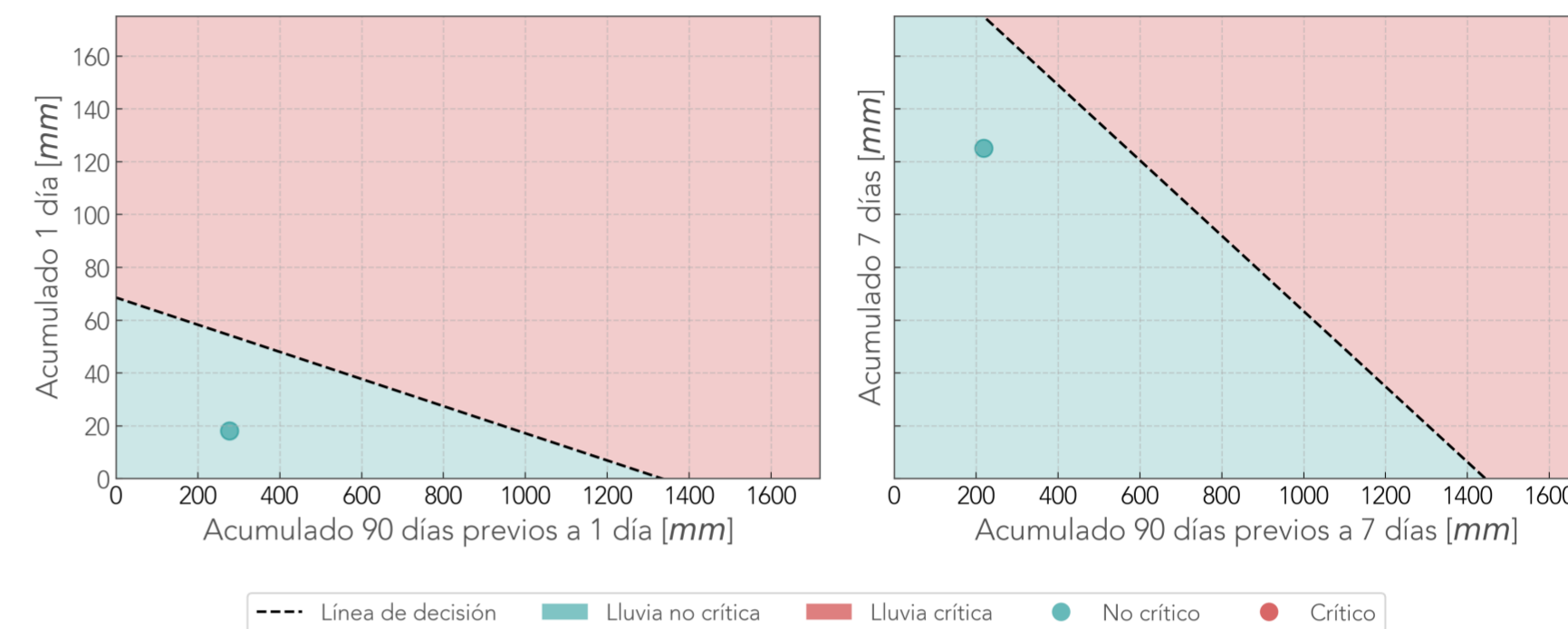
Acelerómetro 522: Inactivo.

HumedadSuelo 570: Inactivo.

Cámara U.R\_Atavanza. Última foto hace 1 días

Cámara U.R\_Atavanza. Última foto hace 1 días

Comparación Reciente-Antecedente  
Pluviómetro 22  
U.R Atavanza - Medellín





Deslizamiento: Olaya Herrera  
Pluviómetro 456.

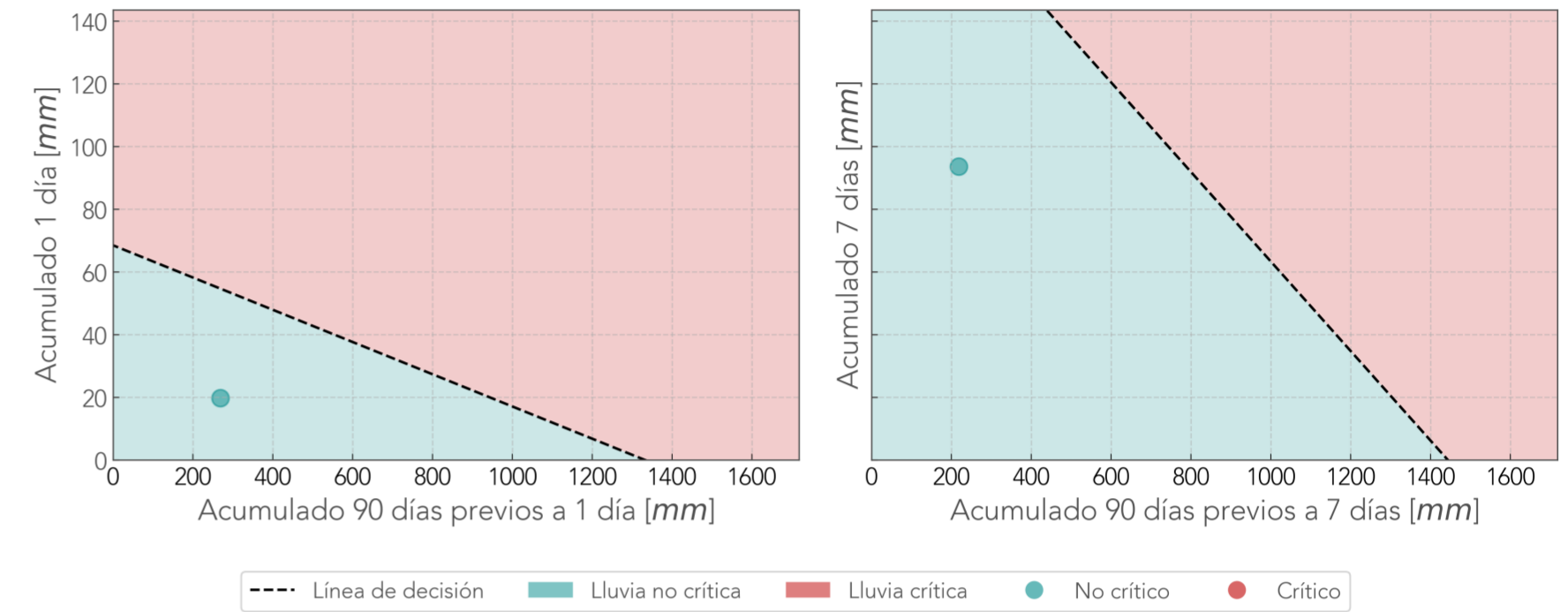
Acelerómetro 563. Error en consulta. Último dato: 2024-05-07 06:55:00

Acelerómetro 564.

Acelerómetro 525: Inactivo.

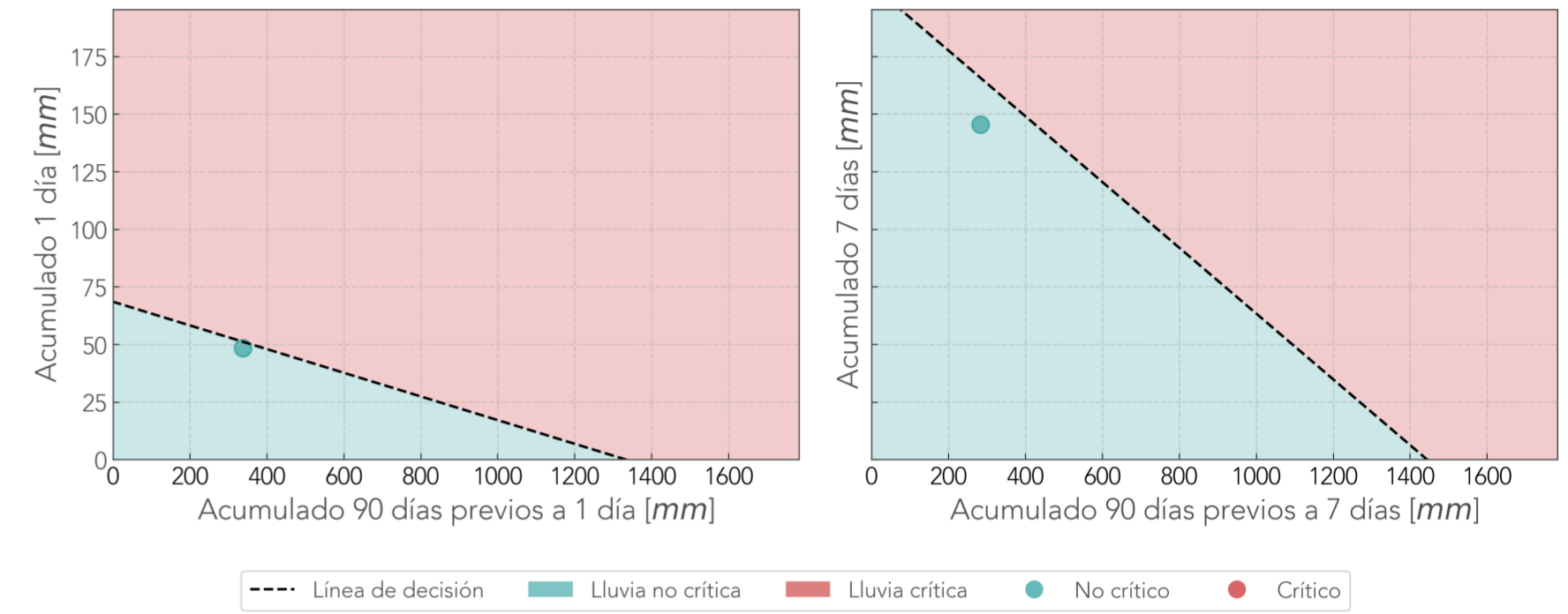
Acelerómetro 526: Inactivo.

Comparación Reciente-Antecedente  
Pluviómetro 456  
Olaya Herrera - Medellín



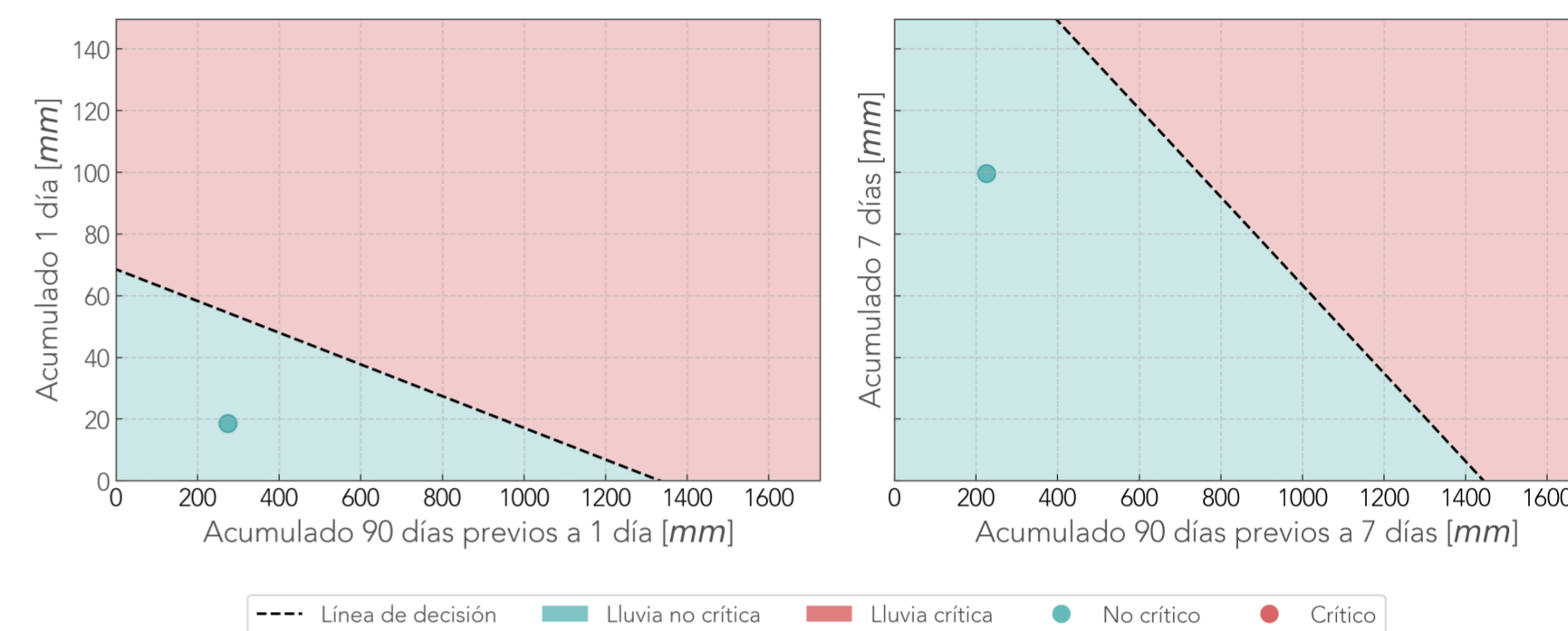
Deslizamiento: Villatina  
Pluviómetro 551.  
Cámara Villatina. Última foto hace 1 días

Comparación Reciente-Antecedente  
Pluviómetro 551  
Villatina - Medellín



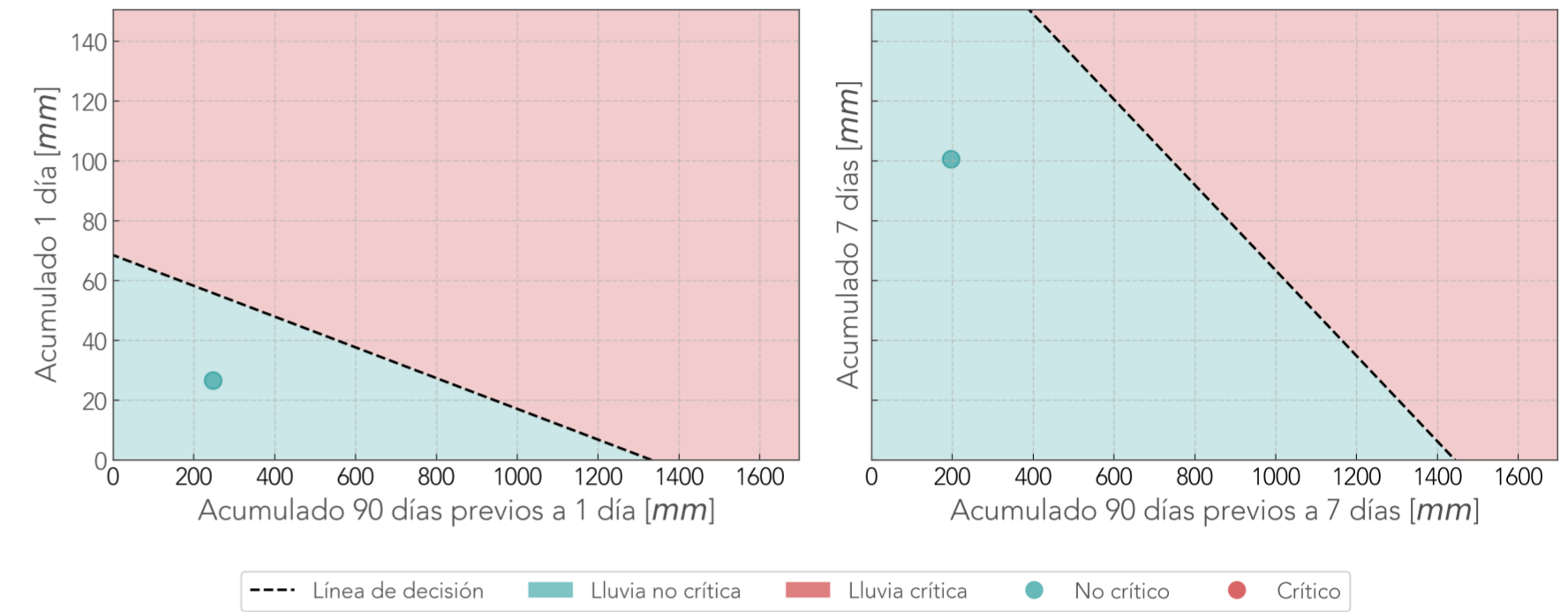
Deslizamiento: La Bermejala  
Pluviómetro 558.  
Extensómetro 616: Inactivo.  
Acelerómetro 617: Inactivo.  
HumedadSuelo 618: Inactivo.  
Cámara La\_Bermejala. Última foto hace 1 días

Comparación Reciente-Antecedente  
Pluviómetro 558  
La Bermejala - Medellín



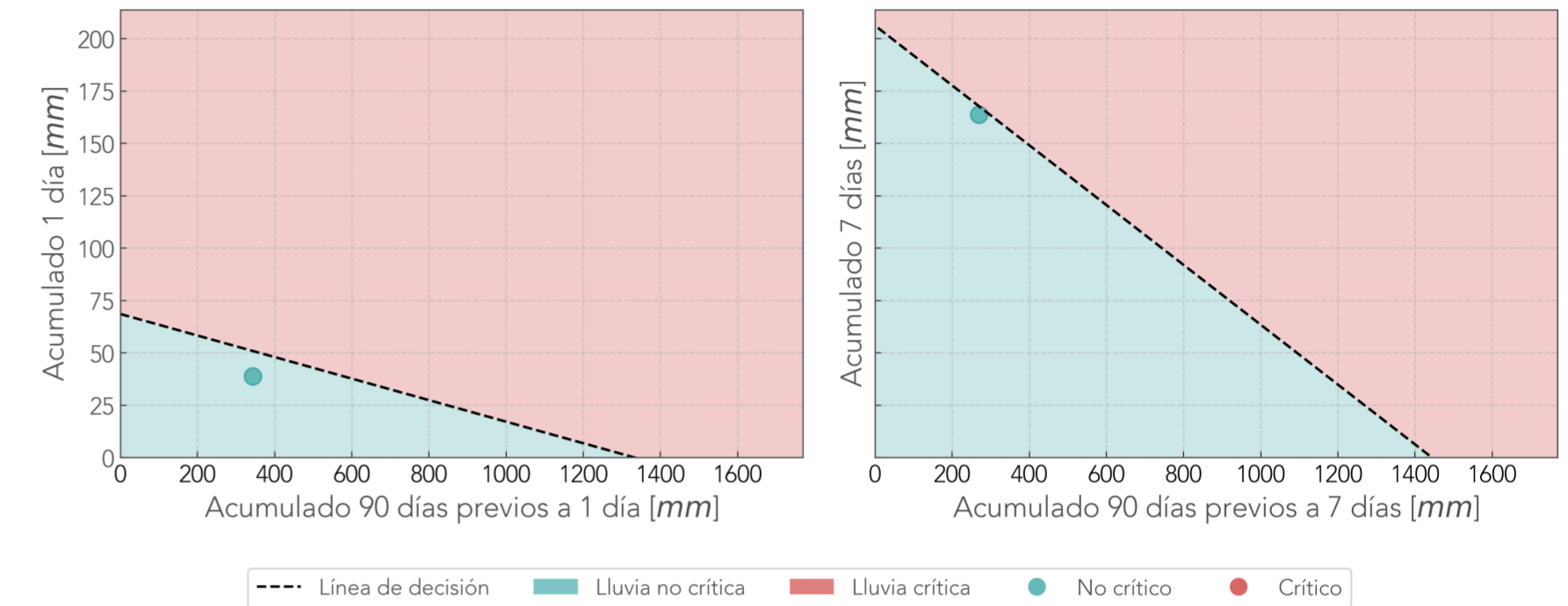
Deslizamiento: Autopista Norte Vivero  
Pluviómetro 32.  
Cámara Autopista Norte\_Vivero. Última foto hace 1 días

Comparación Reciente-Antecedente  
Pluviómetro 32  
Autopista Norte Vivero - Copacabana



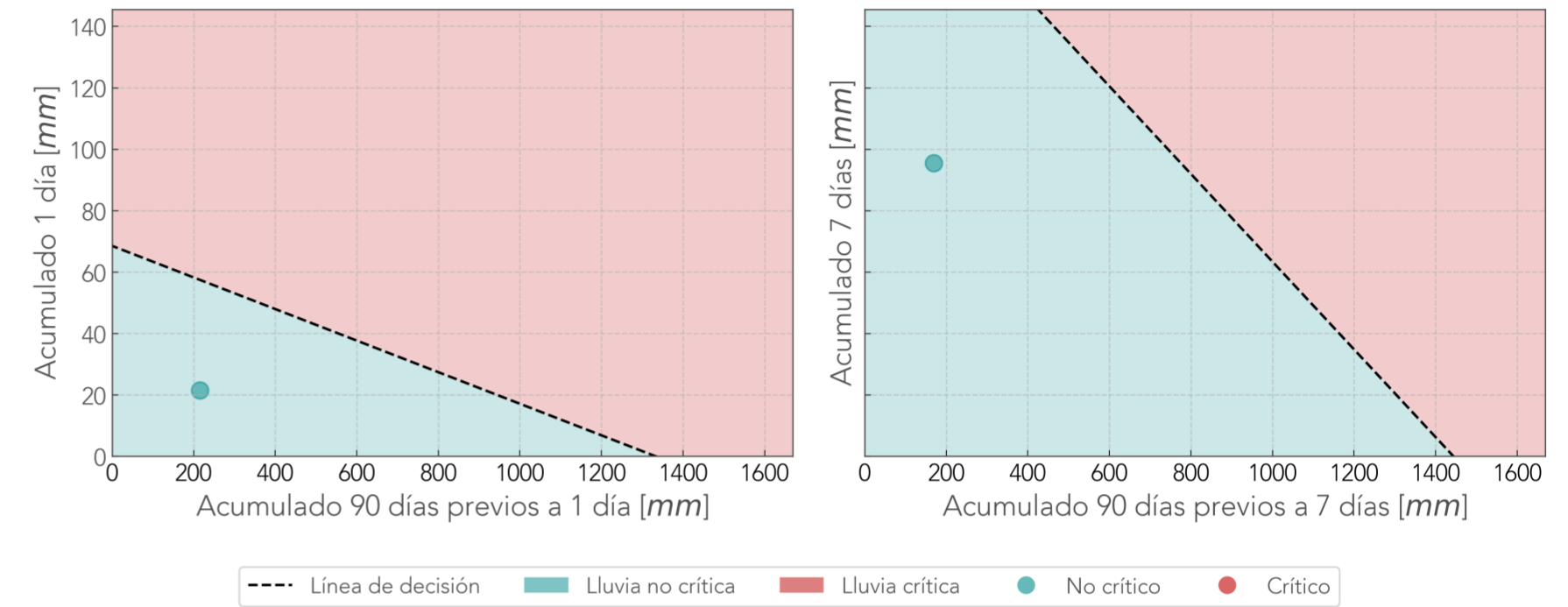
Deslizamiento: Las Playas  
Pluviómetro 2.  
Cámara Las\_Playas. Última foto hace 1 días

Comparación Reciente-Antecedente  
Pluviómetro 2  
Las Playas - Medellín



Deslizamiento: La Gabriela  
Pluviómetro 70.  
Cámara La\_Gabriela. Error en vigilancia.

Comparación Reciente-Antecedente  
Pluviómetro 70  
La Gabriela - Bello



Deslizamiento: Villalía  
Pluviómetro 2.  
Cámara Villalía. Última foto hace 1 días

Comparación Reciente-Antecedente  
Pluviómetro 2  
Las Playas - Medellín

