

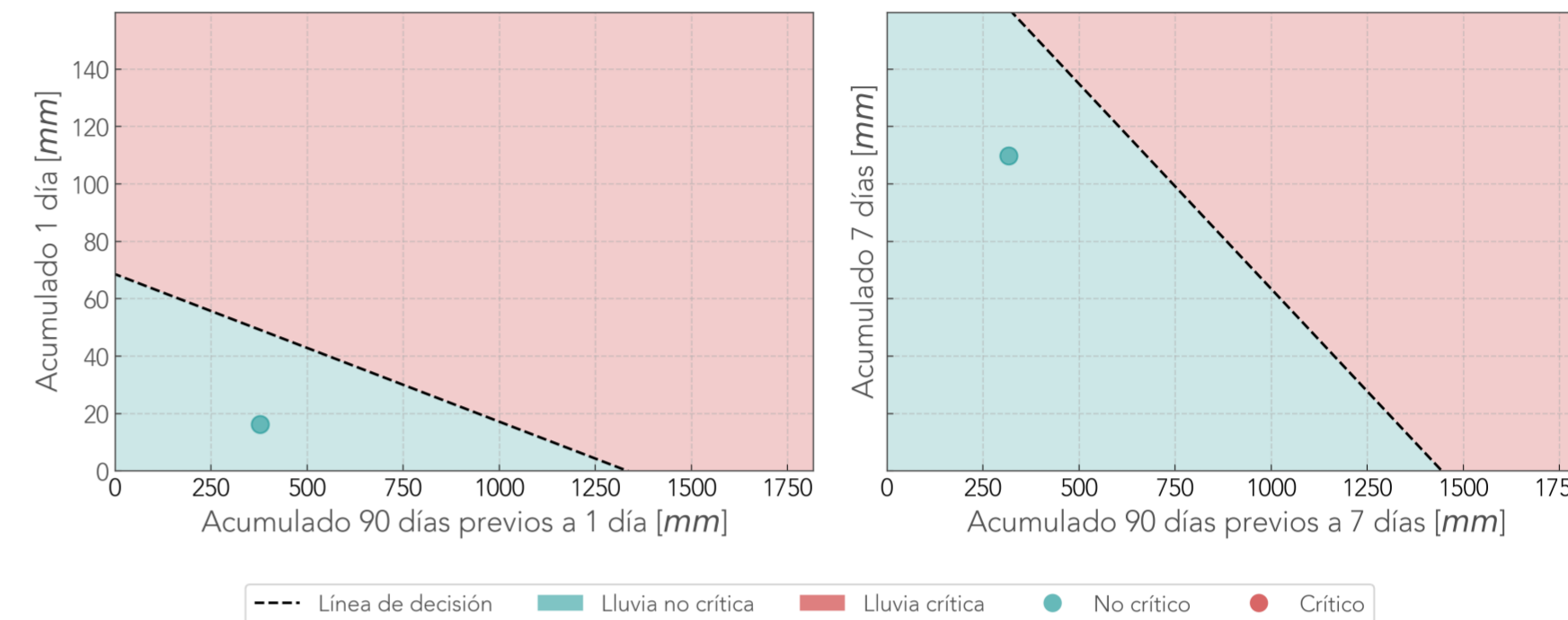
Este es un reporte de de monitoreo de las 24h  
antecedentes de los sitios críticos.  
Fue generado automáticamente.

Geociencias - SIATA



Deslizamiento: Montanita  
Pluviómetro 418.  
Extensómetro 453: Inactivo.  
Acelerómetro 454: Inactivo.  
HumedadSuelo 455: Inactivo.  
Cámara Montanita.

Comparación Reciente-Antecedente  
Pluviómetro 418  
Montanita - Medellín



Última foto



24 horas antes

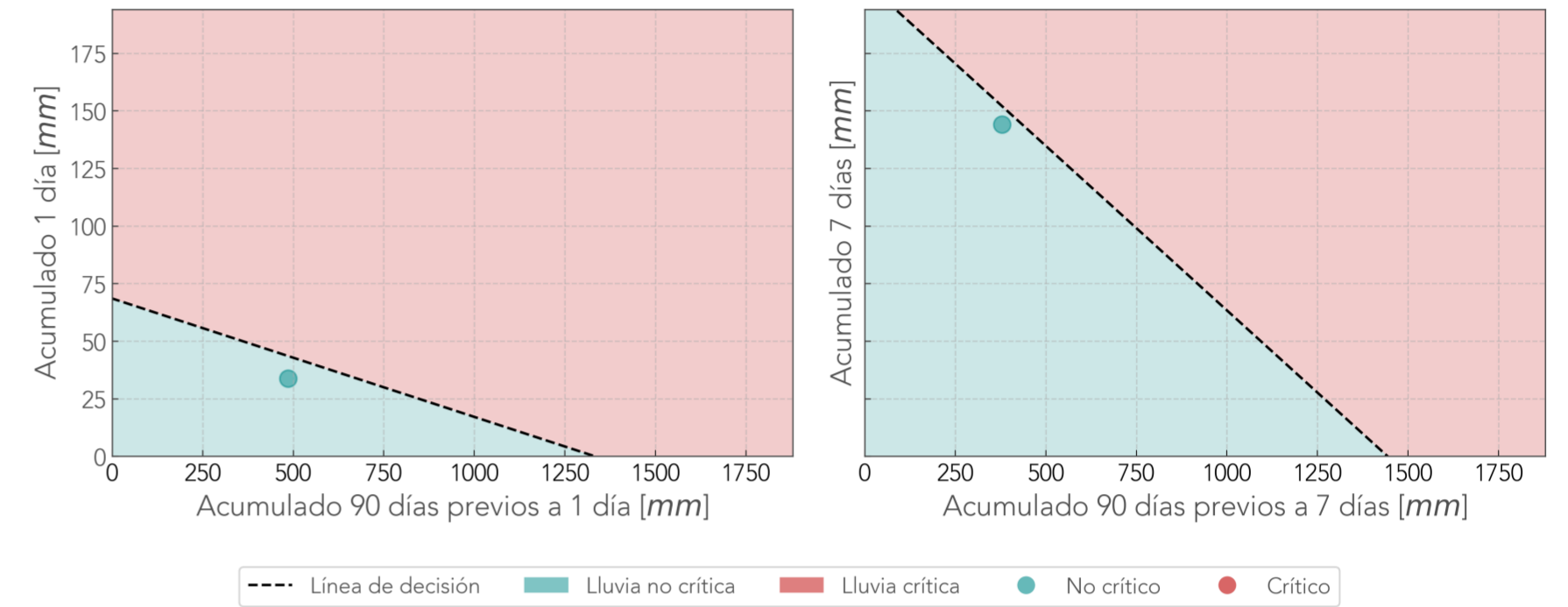


7 días antes



Deslizamiento: Palmitas  
Pluviómetro 320.  
Cámara Palmitas.


Comparación Reciente-Antecedente  
Pluviómetro 320  
Palmitas - Medellín



Última foto



24 horas antes

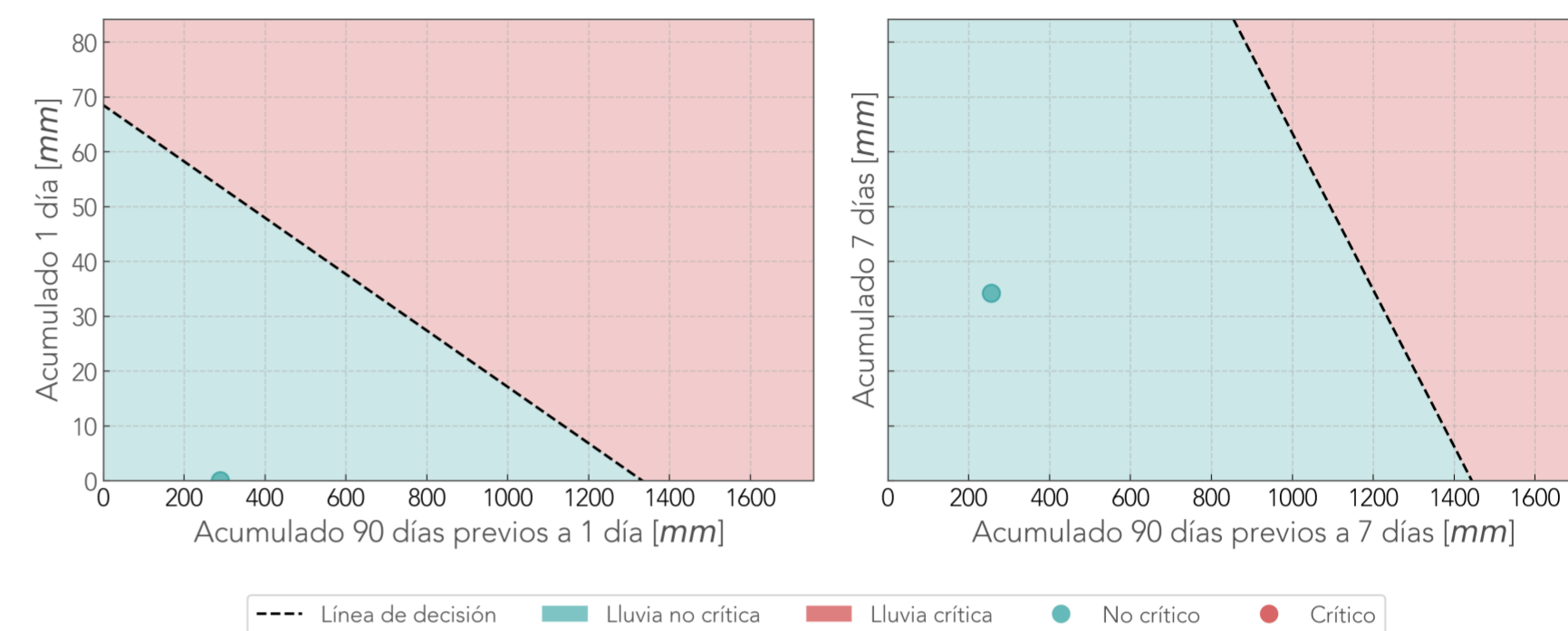


7 días antes



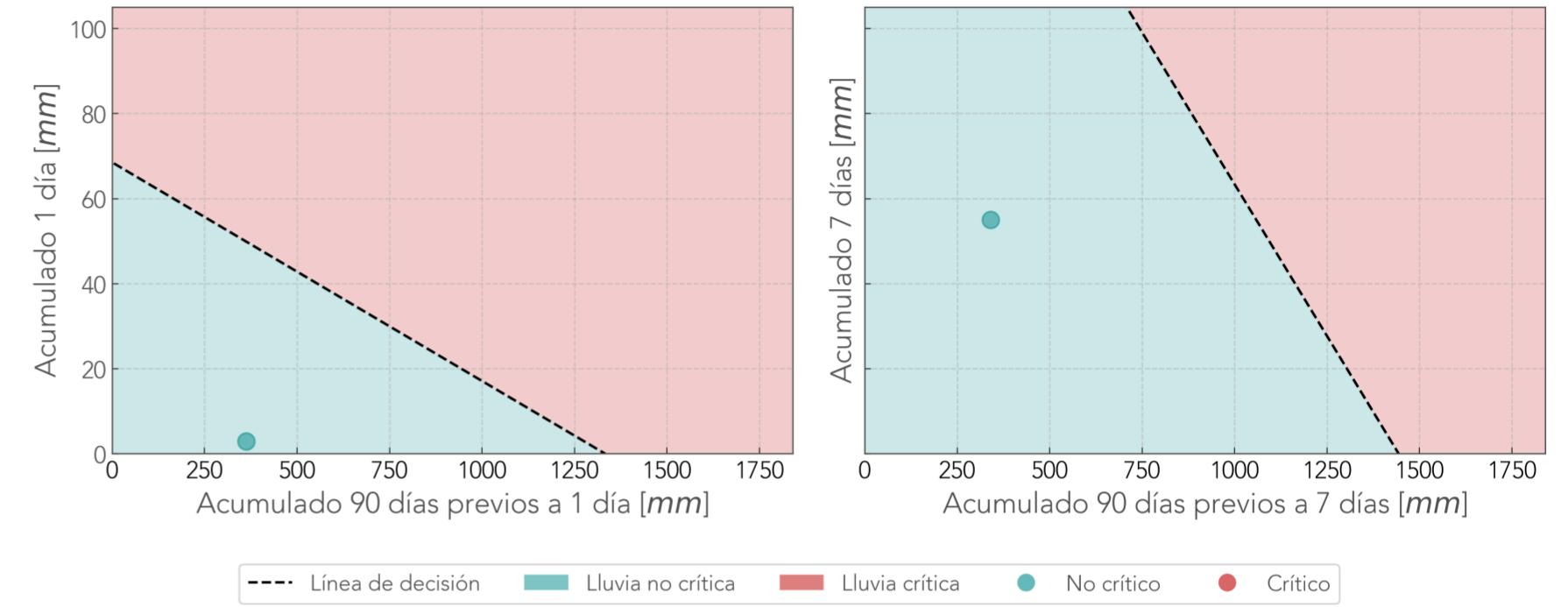
Deslizamiento: Pajarito  
Pluviómetro 20.  
TDR 100479 Cable 1.  
TDR 100479 Cable 2.

Comparación Reciente-Antecedente  
Pluviómetro 20  
Pajarito - Medellín



Deslizamiento: Pueblo Viejo  
Pluviómetro 420.  
Extensómetro 556: Inactivo.  
Acelerómetro 557: Inactivo.  
HumedadSuelo 555: Inactivo.  
Cámara Pueblo\_Viejo.

Comparación Reciente-Antecedente  
Pluviómetro 420  
Pueblo Viejo - La Estrella



### Última foto



### 24 horas antes

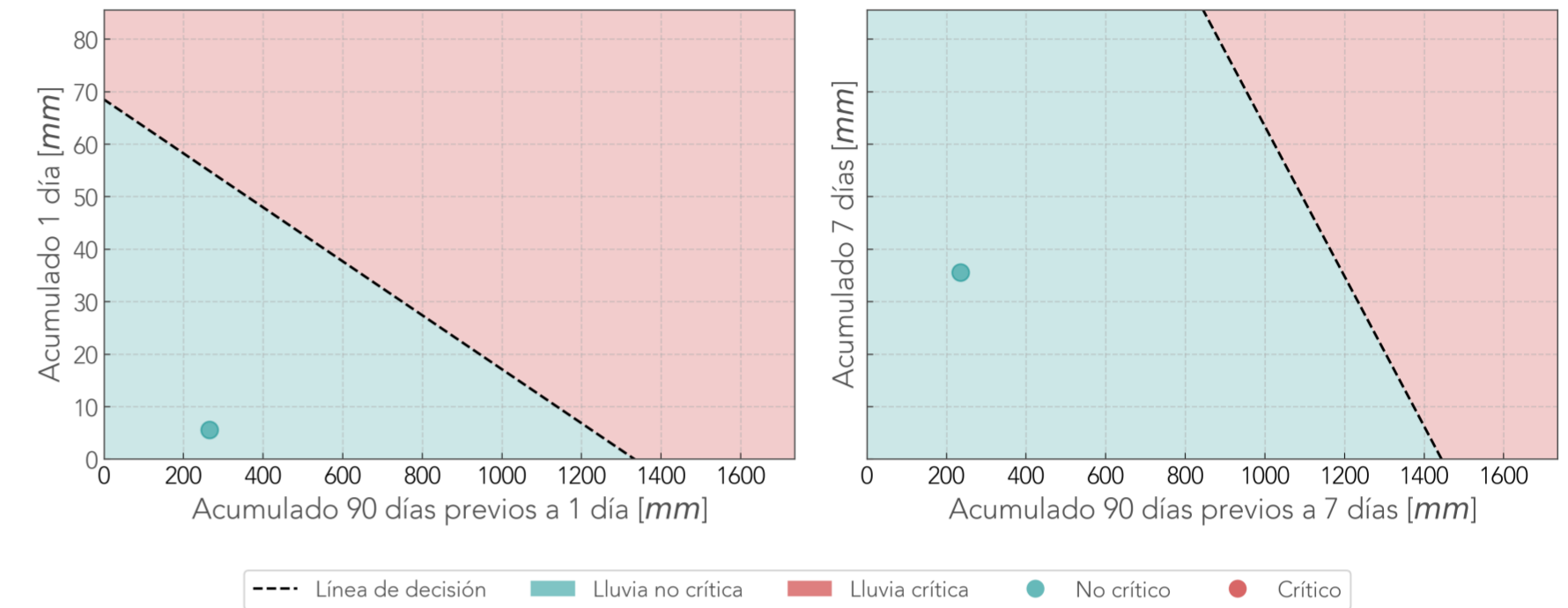


### 7 días antes



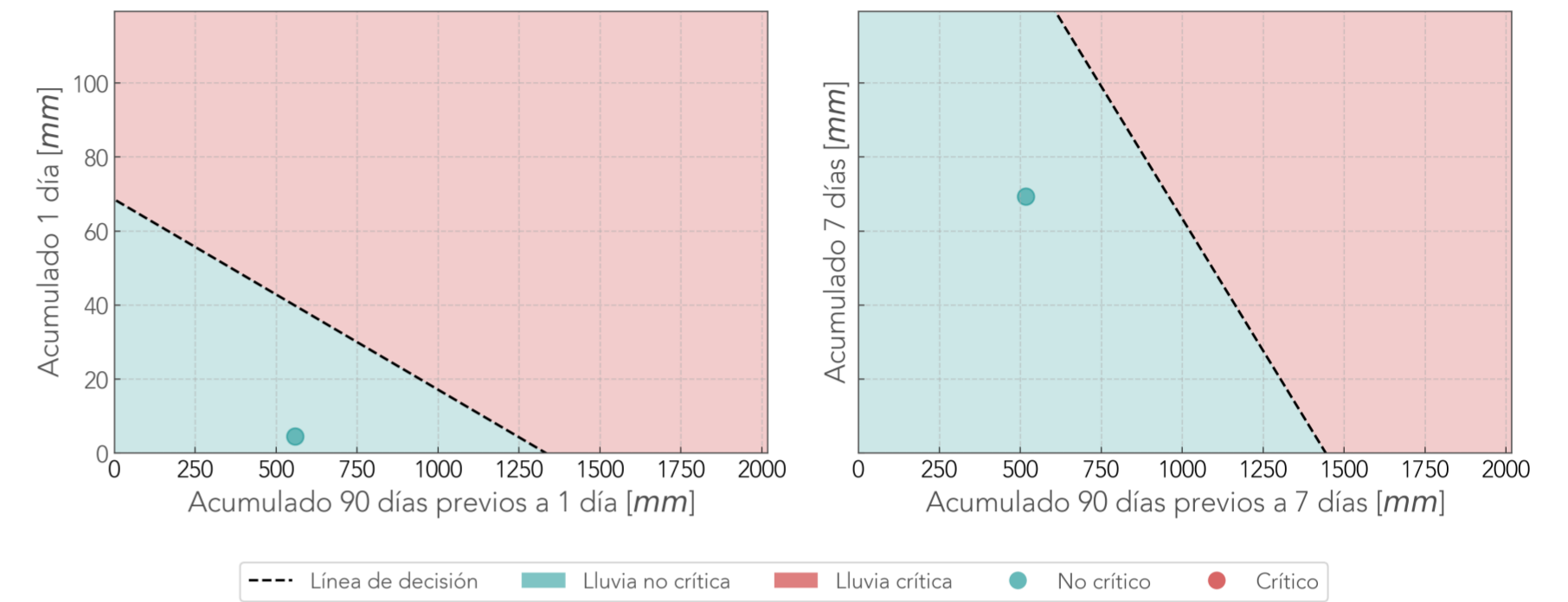
Deslizamiento: Manga Arriba  
 Pluviómetro 389.  
 Extensómetro 387: Inactivo.  
 Extensómetro 398: Inactivo.  
 Acelerómetro 390: Inactivo.  
 HumedadSuelo 424: Inactivo.  
 Cámara Manga\_Arriba. Error en vigilancia.

Comparación Reciente-Antecedente  
 Pluviómetro 389  
 Manga Arriba - Girardota



Deslizamiento: Andalucía  
Pluviómetro 432.  
Cámara Andalucía.

Comparación Reciente-Antecedente  
Pluviómetro 432  
Andalucía - Caldas



Última foto



24 horas antes

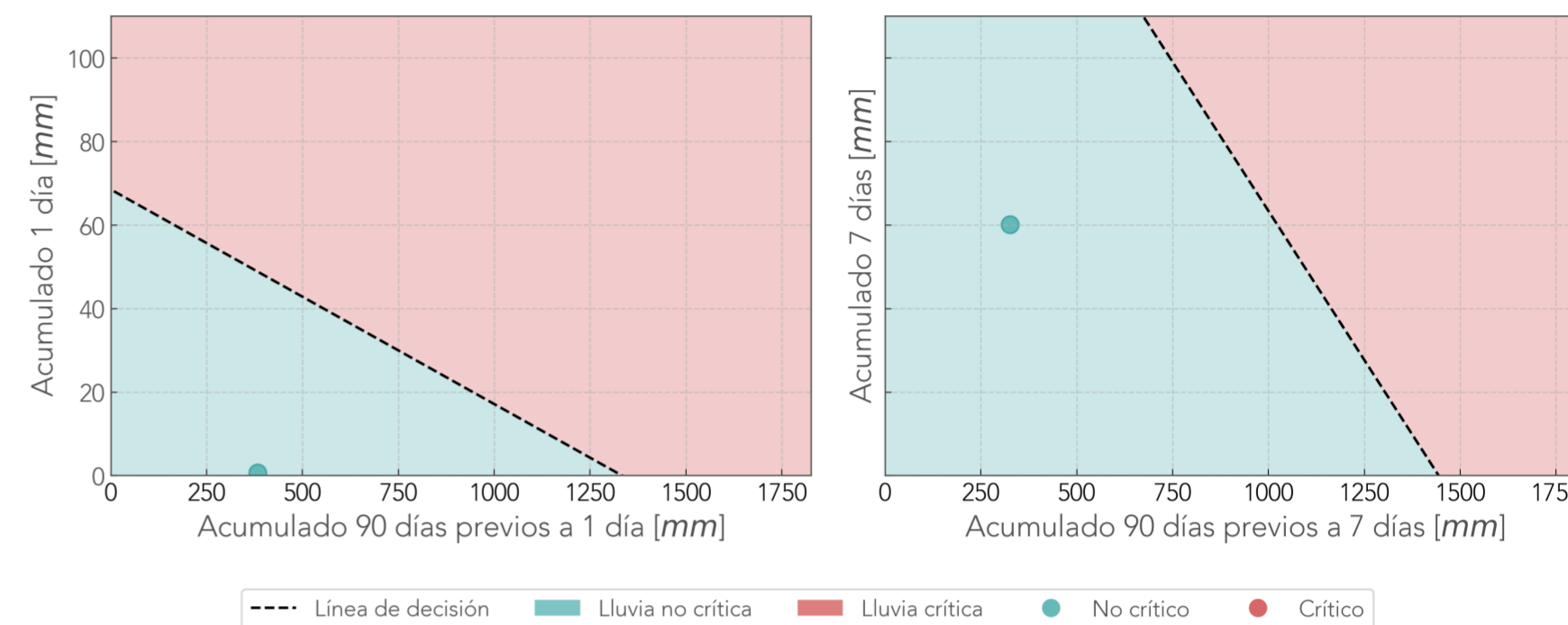


7 días antes



Deslizamiento: Salinas  
 Pluviómetro 383.  
 Extensometro 384: Inactivo.  
 Acelerometro 381: Inactivo.  
 Cámara Salinas.

Comparación Reciente-Antecedente  
 Pluviómetro 383  
 Salinas - Caldas



Última foto



24 horas antes



7 días antes

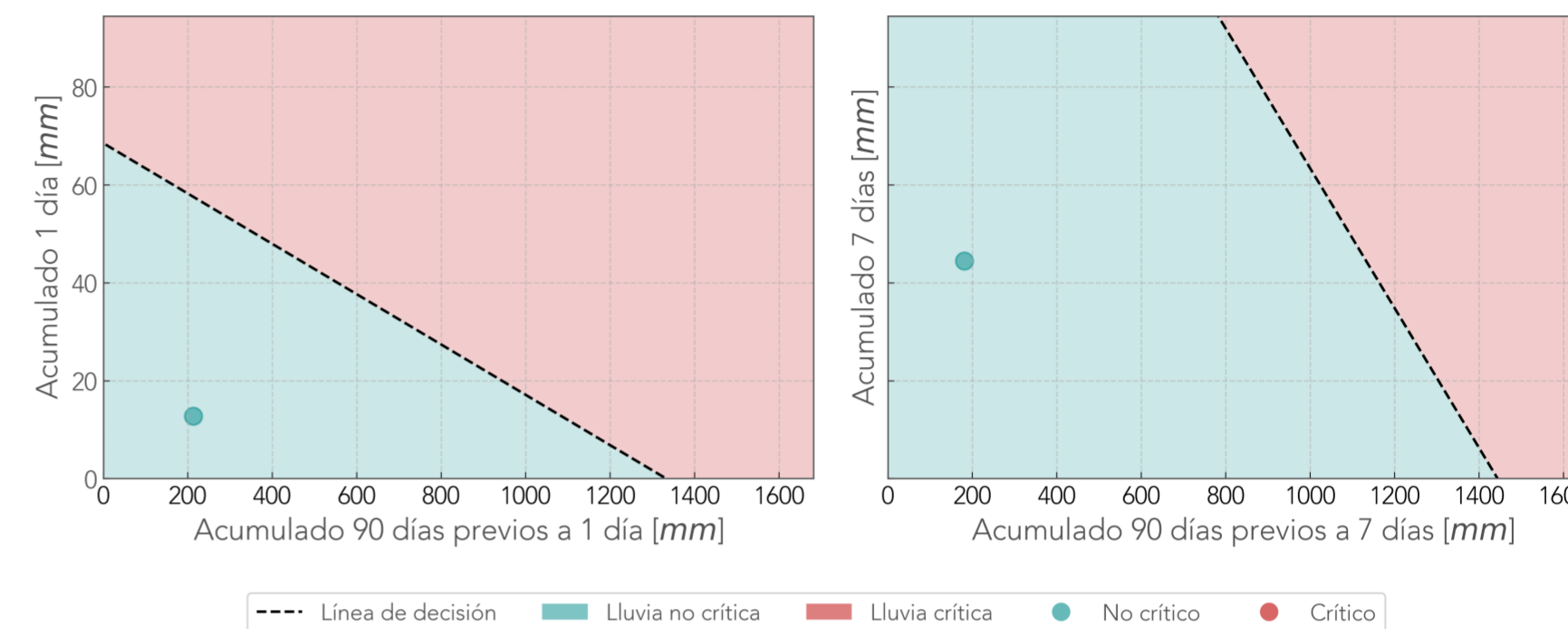




Deslizamiento: Ancon Norte  
 Pluviómetro 373.  
 Extensómetro 372: Inactivo.  
 Extensómetro 385: Inactivo.  
 Acelerómetro 379. Horas alerta: 1 - Horas críticas: 0 en TR\_B1

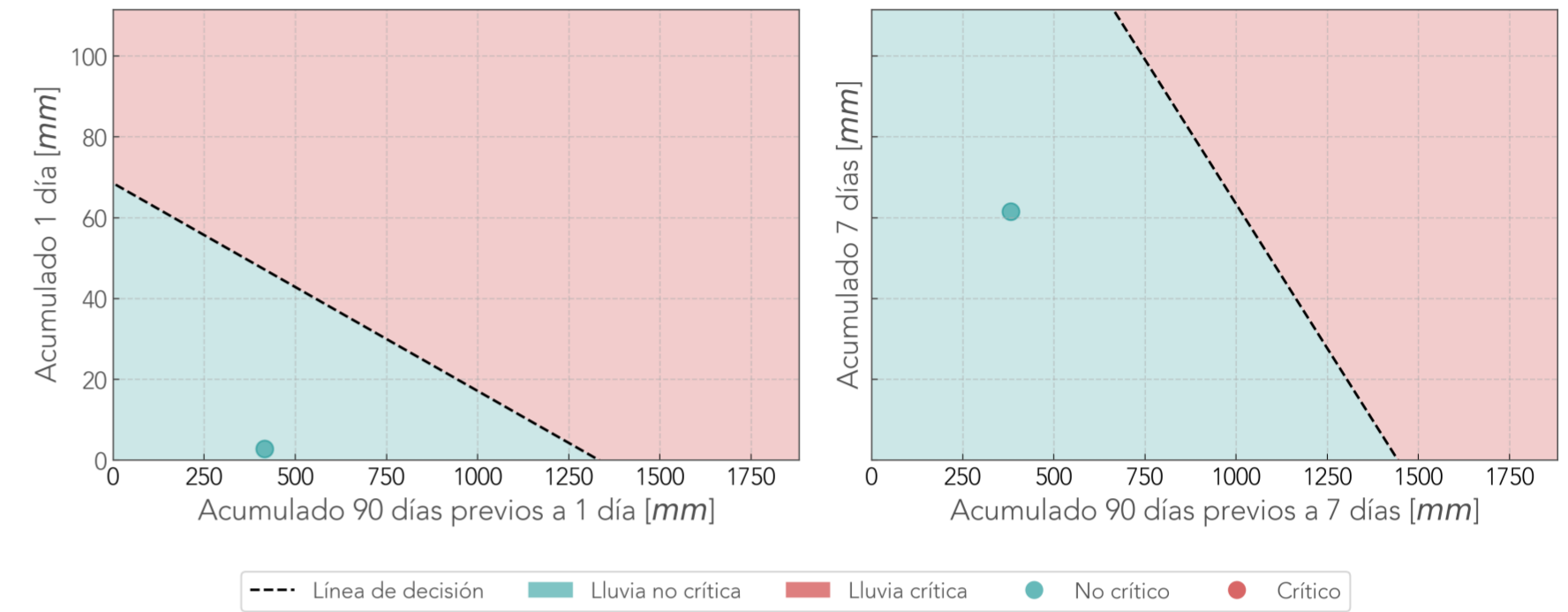
Acelerómetro 374: Inactivo.  
 HumedadSuelo 436: Inactivo.  
 TDR 100269 Cable 1.  
 TDR 100269 Cable 2.

Comparación Reciente-Antecedente  
 Pluviómetro 373  
 Ancon Norte - Copacabana



Deslizamiento: El Canalon  
Pluviómetro 193.  
Cámara El\_Canalon.


Comparación Reciente-Antecedente  
Pluviómetro 193  
El Canalon - Sabaneta



## Última foto



## 24 horas antes

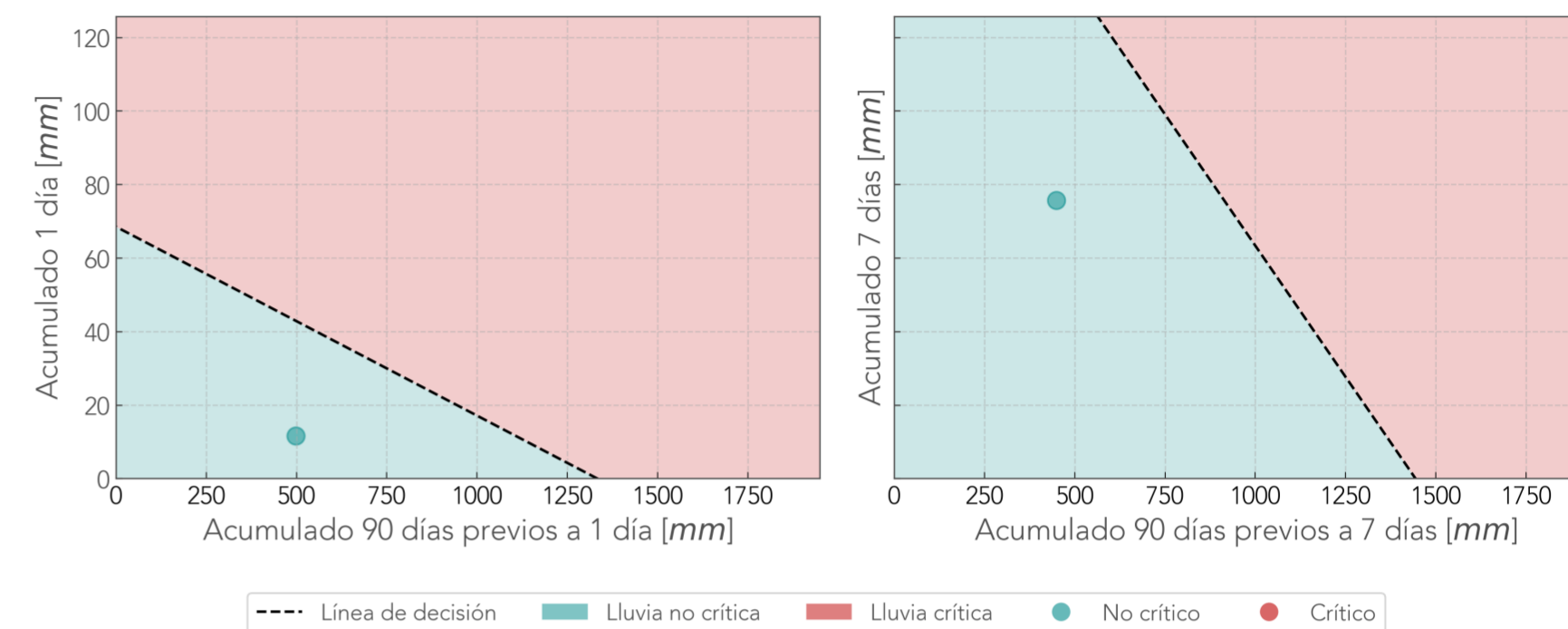


## 7 días antes



Deslizamiento: La Raya  
Pluviómetro 261.  
Cámara La\_Raya.

Comparación Reciente-Antecedente  
Pluviómetro 261  
La Raya - La Estrella



Última foto



24 horas antes

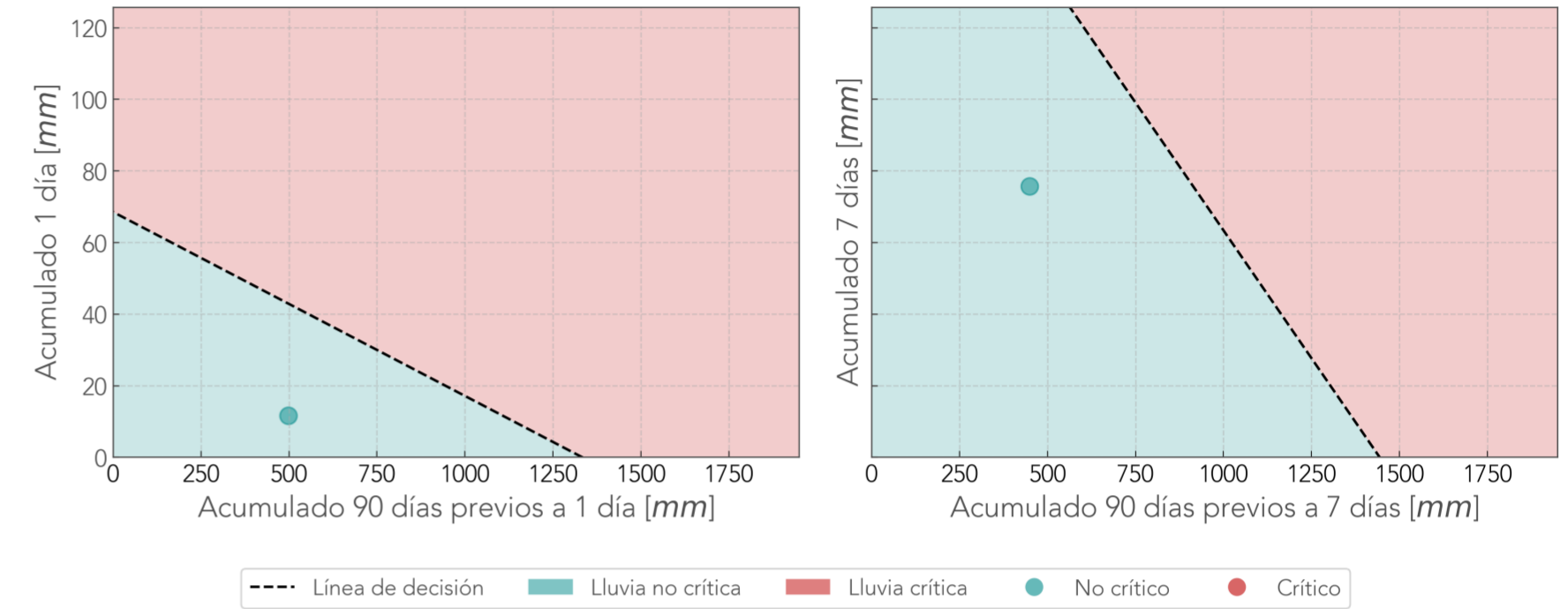


7 días antes



Deslizamiento: La Raya 2  
Pluviómetro 261.  
Cámara La\_Raya\_2.

Comparación Reciente-Antecedente  
Pluviómetro 261  
La Raya - La Estrella



Última foto



24 horas antes

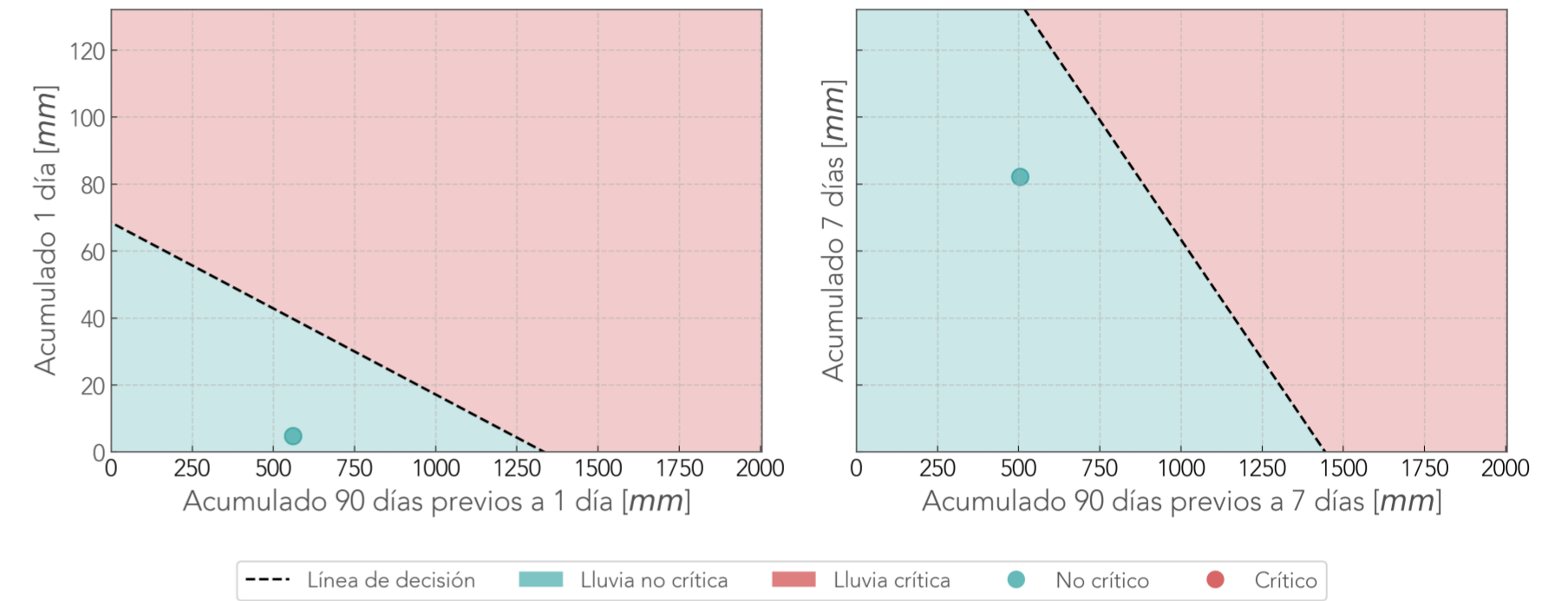


7 días antes



Deslizamiento: La Valeria  
Pluviómetro 515.  
TDR 100686 Cable 1. Error en consulta. Último dato: 2024-04-10 12:00:00  
Cámara La\_Valeria.

Comparación Reciente-Antecedente  
Pluviómetro 515  
La Valeria - Caldas



Última foto



24 horas antes

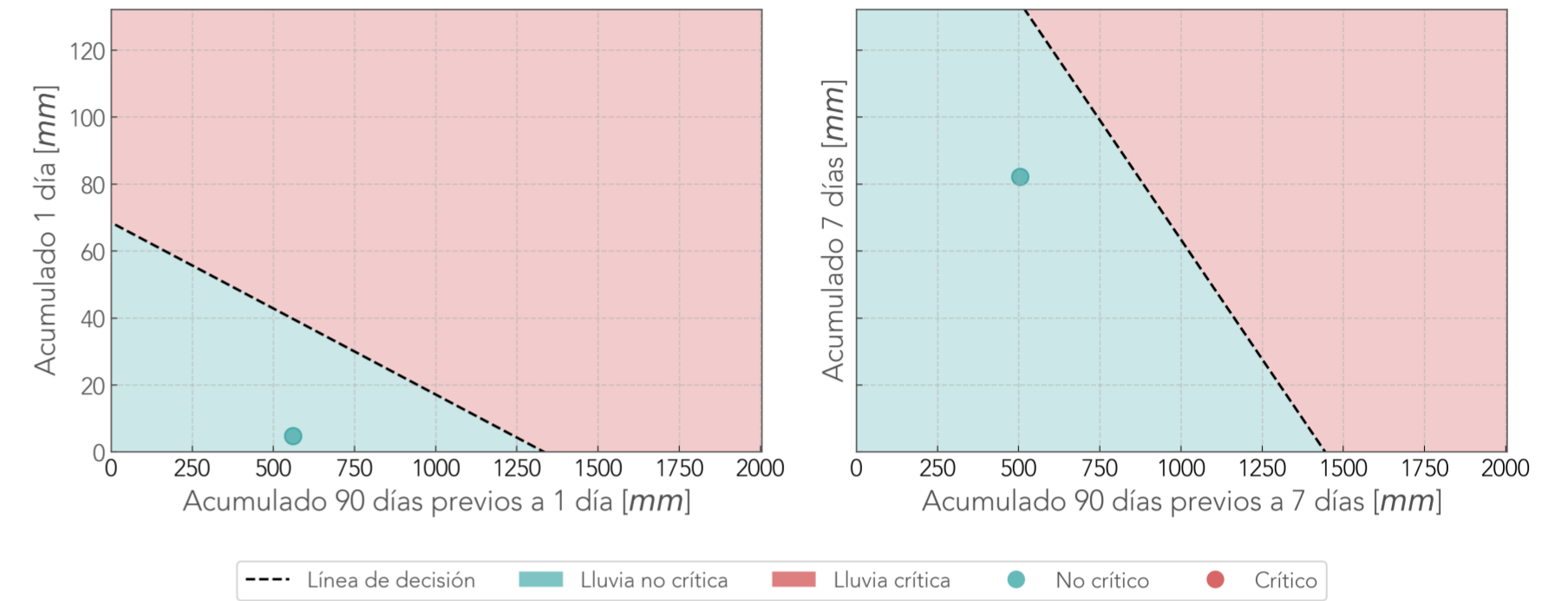


7 días antes



Deslizamiento: La Valeria 2  
Pluviómetro 515.  
Cámara La\_Valeria\_2.

Comparación Reciente-Antecedente  
Pluviómetro 515  
La Valeria - Caldas



Última foto



24 horas antes

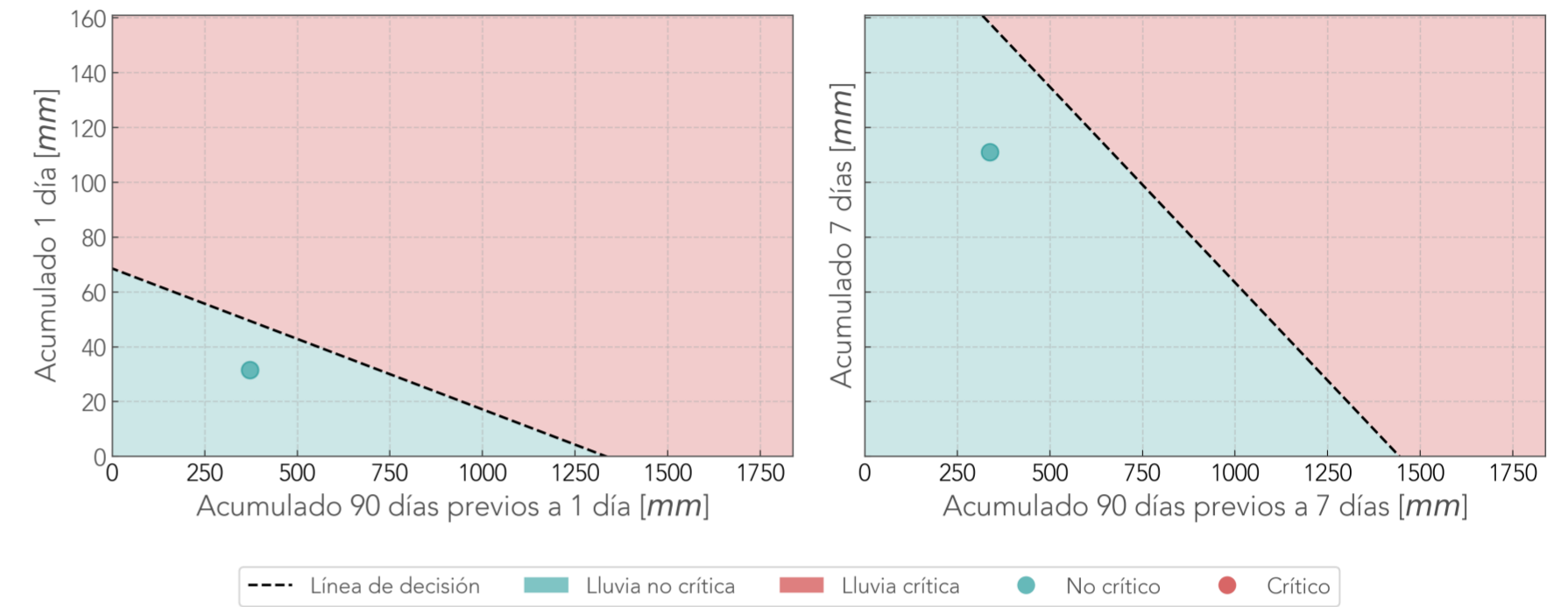


7 días antes



Deslizamiento: Tierra Amarilla  
Pluviómetro 519.  
Cámara Tierra\_Amarilla.

Comparación Reciente-Antecedente  
Pluviómetro 519  
Tierra Amarilla - La Estrella



Última foto



24 horas antes

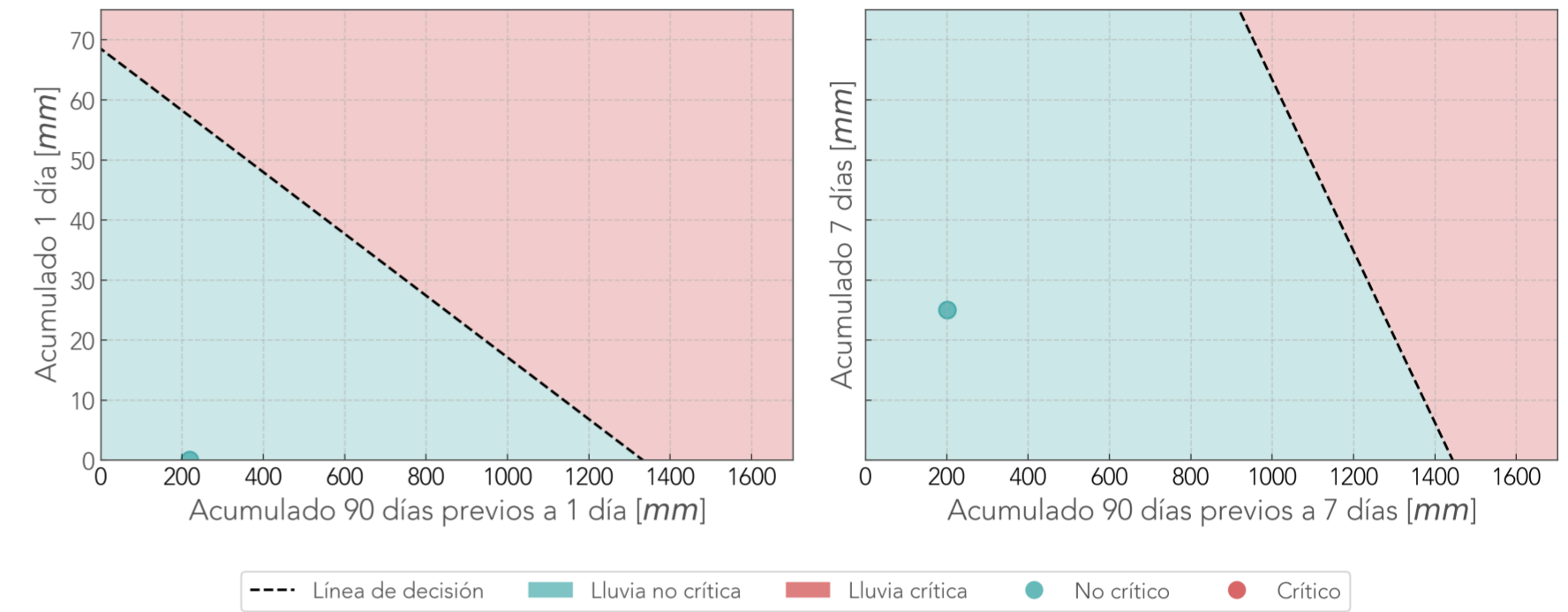


7 días antes



Deslizamiento: U.R Atavanza  
 Pluviómetro 22.  
 Extensómetro 521: Inactivo.  
 Acelerómetro 522: Inactivo.  
 HumedadSuelo 570: Inactivo.  
 Cámara U.R\_Atavanza.  
 Cámara U.R\_Atavanza.

Comparación Reciente-Antecedente  
 Pluviómetro 22  
 U.R Atavanza - Medellín



Última foto



24 horas antes



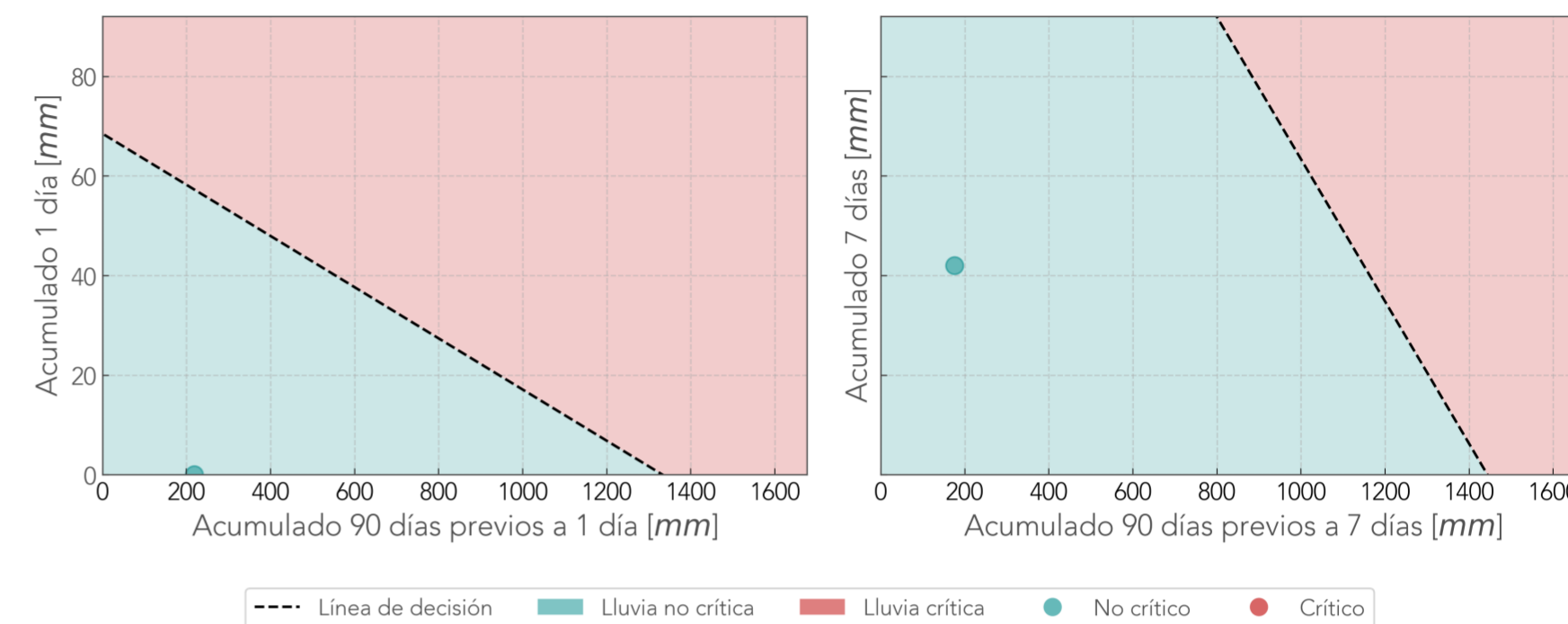
7 días antes





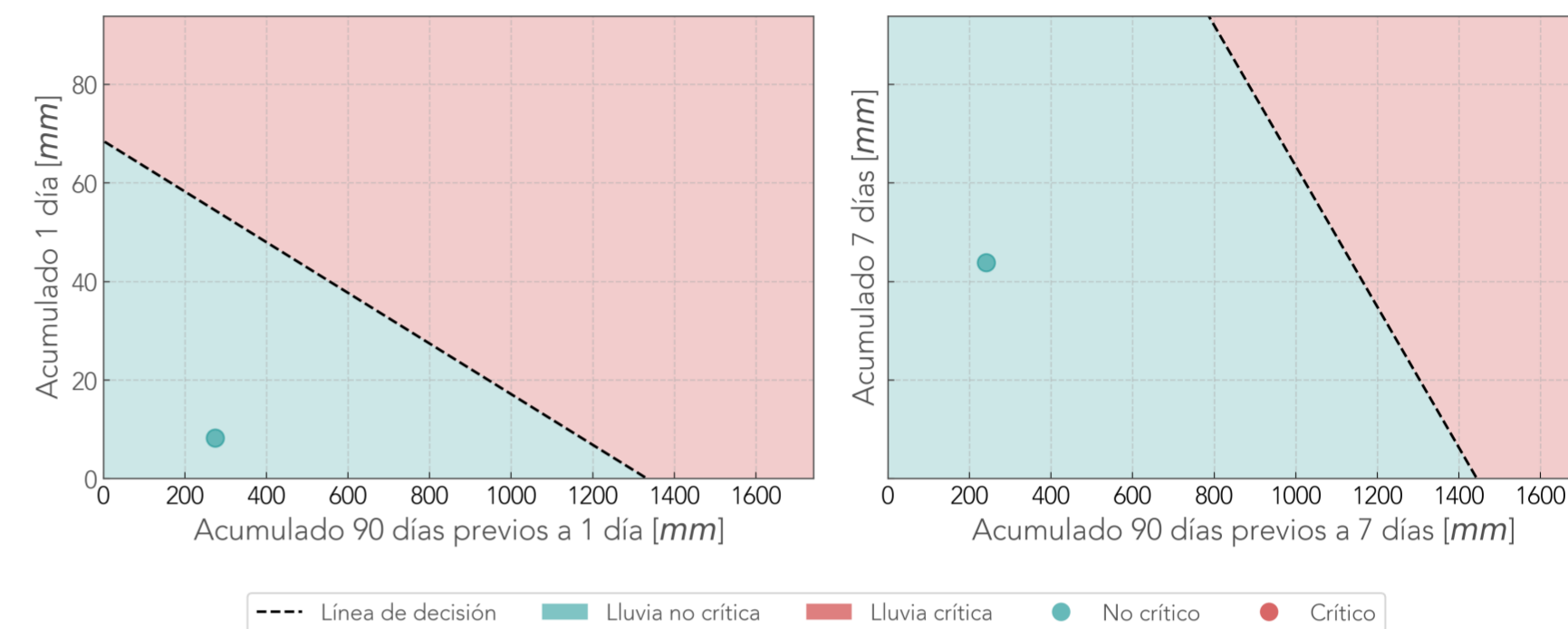
Deslizamiento: Olaya Herrera  
 Pluviómetro 456.  
 Acelerómetro 563.  
 Acelerómetro 564.  
 Acelerómetro 525: Inactivo.  
 Acelerómetro 526: Inactivo.

Comparación Reciente-Antecedente  
 Pluviómetro 456  
 Olaya Herrera - Medellín



Deslizamiento: Villatina  
Pluviómetro 551.  
Cámara Villatina.

Comparación Reciente-Antecedente  
Pluviómetro 551  
Villatina - Medellín



Última foto



24 horas antes

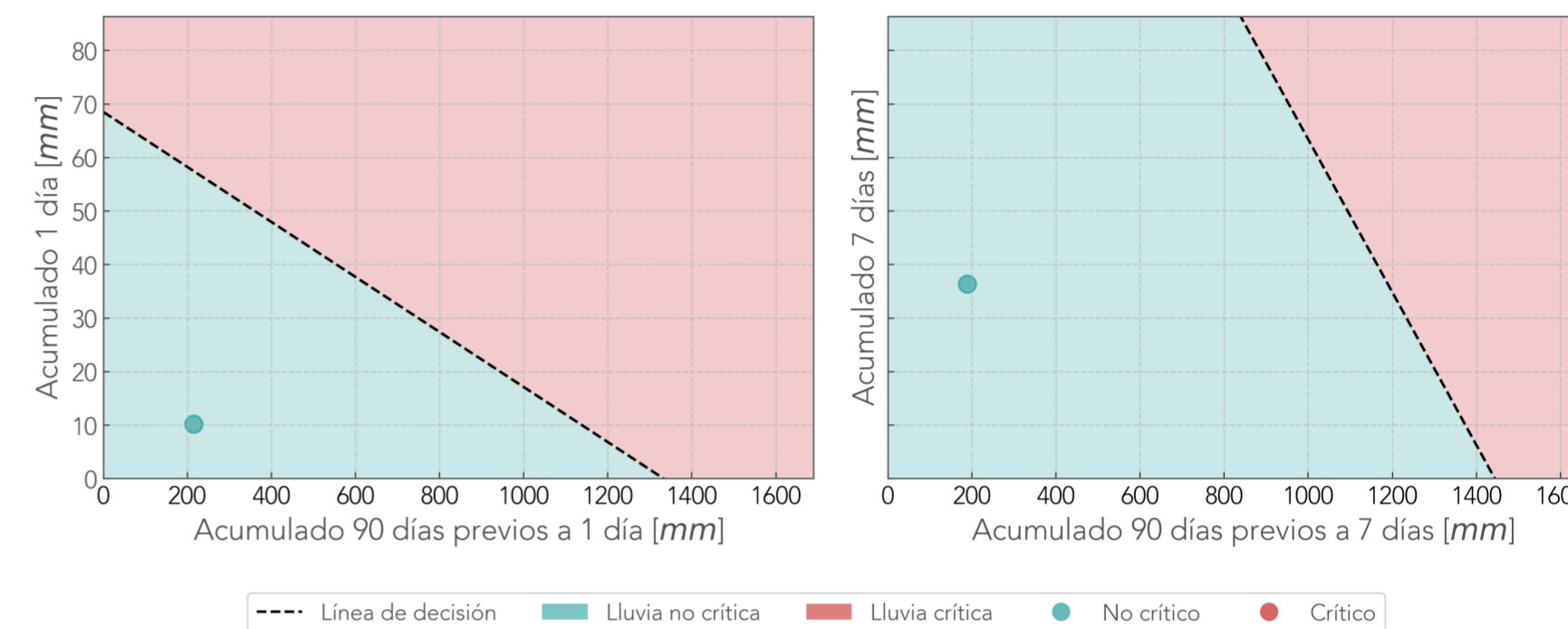


7 días antes



Deslizamiento: La Bermejala  
Pluviómetro 558.  
Extensómetro 616: Inactivo.  
Acelerómetro 617: Inactivo.  
HumedadSuelo 618: Inactivo.  
Cámara La\_Bermejala.

Comparación Reciente-Antecedente  
Pluviómetro 558  
La Bermejala - Medellín



## Última foto



## 24 horas antes

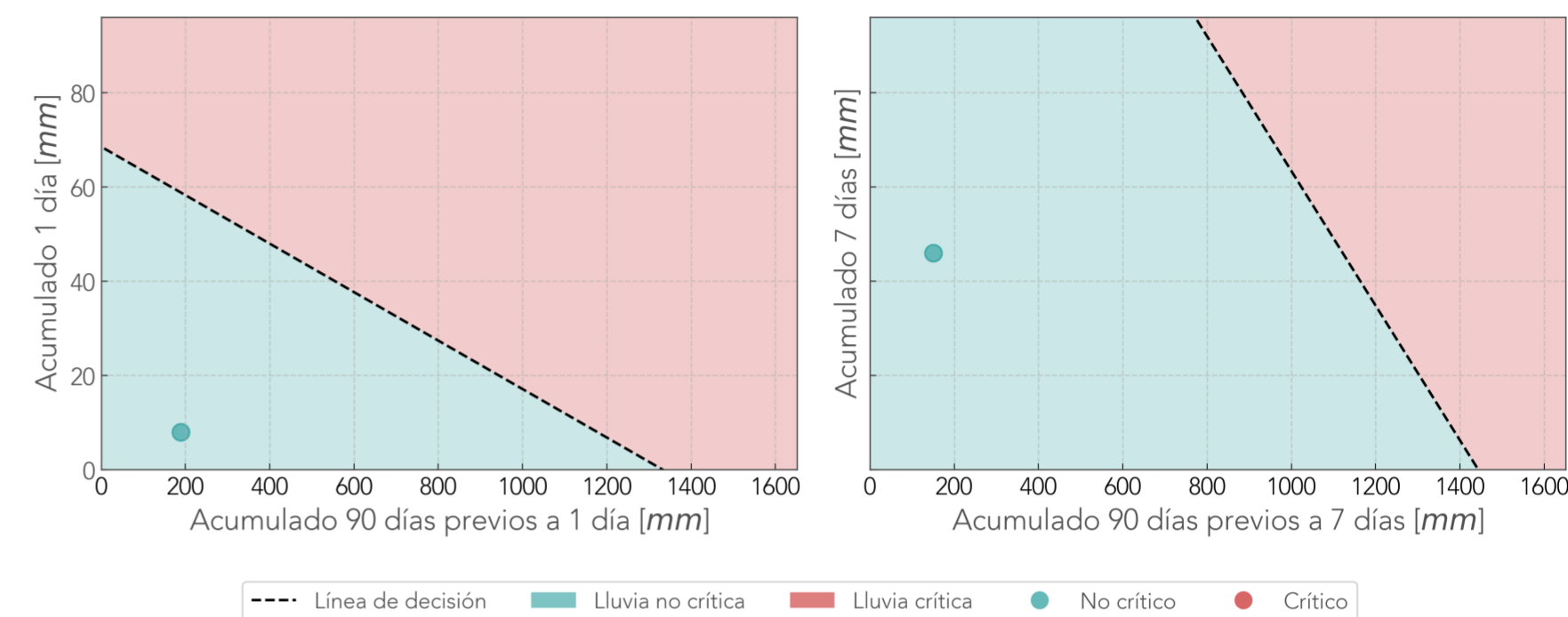


## 7 días antes



Deslizamiento: Autopista Norte Vivero  
Pluviómetro 32.  
Cámara Autopista Norte\_Vivero.

Comparación Reciente-Antecedente  
Pluviómetro 32  
Autopista Norte Vivero - Copacabana



Última foto



24 horas antes

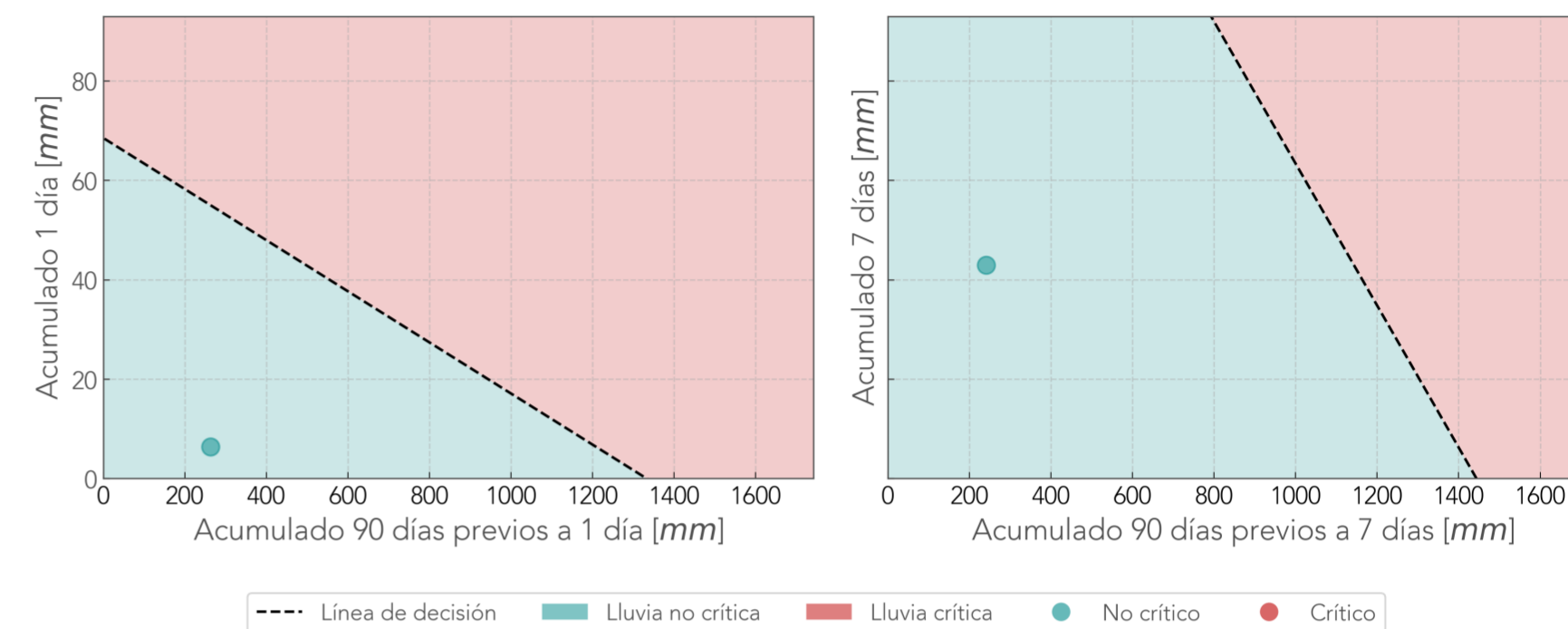


7 días antes



Deslizamiento: Las Playas  
Pluviómetro 2.  
Cámara Las\_Playas.

Comparación Reciente-Antecedente  
Pluviómetro 2  
Las Playas - Medellín



## Última foto



## 24 horas antes

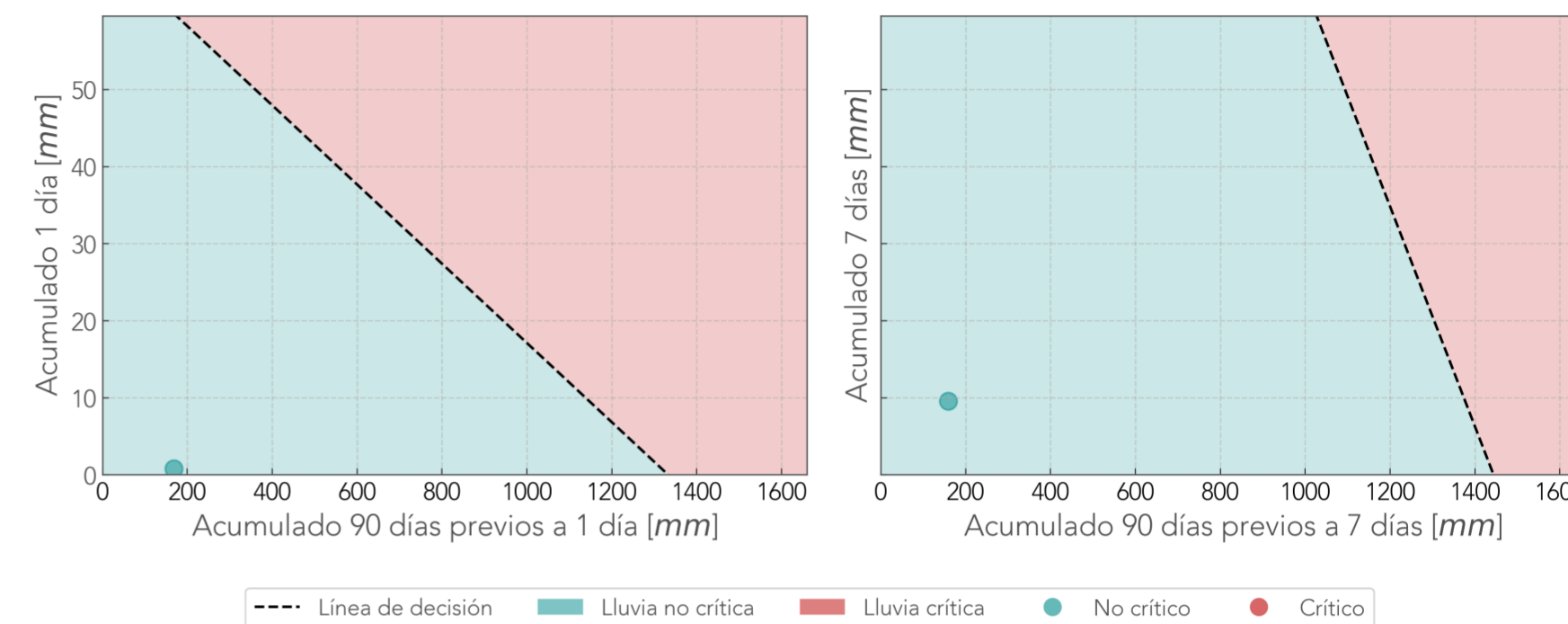


## 7 días antes



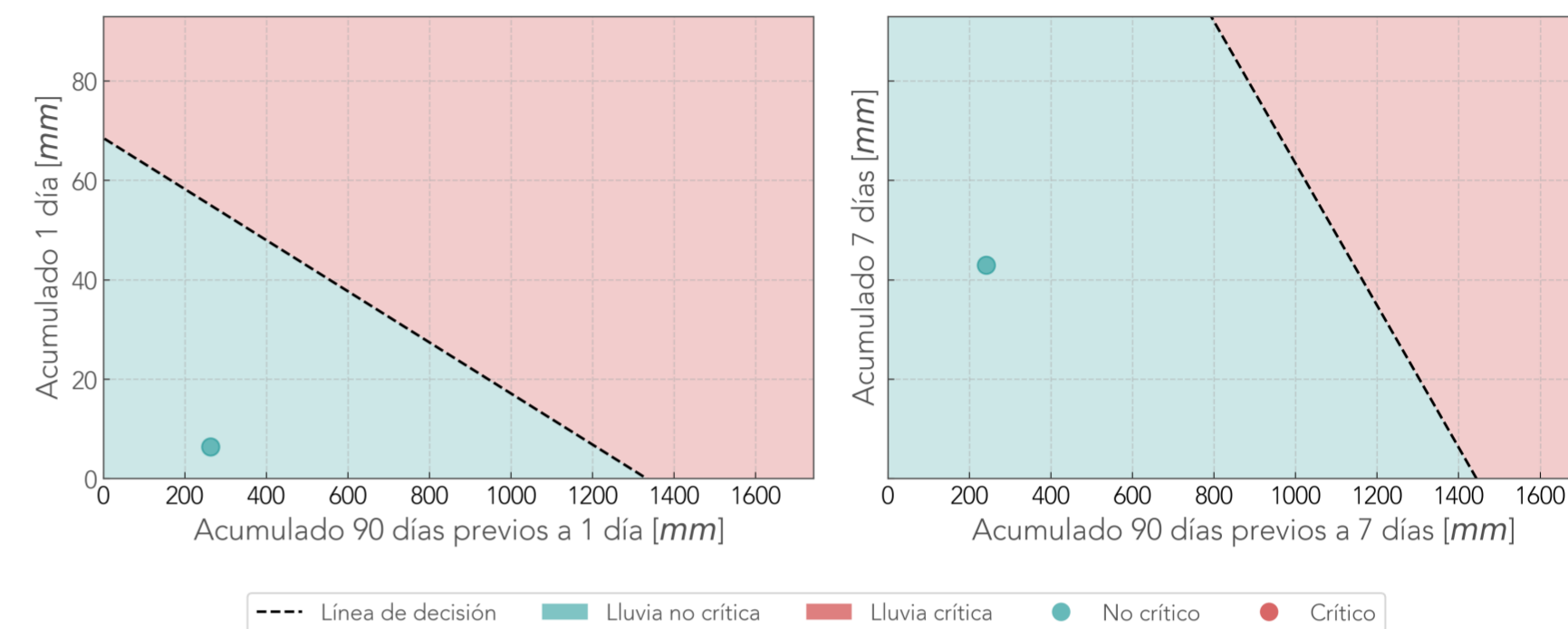
Deslizamiento: La Gabriela  
Pluviómetro 70.  
Cámara La\_Gabriela. Error en vigilancia.

Comparación Reciente-Antecedente  
Pluviómetro 70  
La Gabriela - Bello



Deslizamiento: Villalía  
Pluviómetro 2.  
Cámara Villalía.

Comparación Reciente-Antecedente  
Pluviómetro 2  
Las Playas - Medellín



Última foto



24 horas antes



7 días antes

