

Reporte mensual CIUDADANOS CIENTÍFICOS

MEDELLÍN - VILLA HERMOSA

En continuación se presentan los análisis obtenidos con las nubes de Ciudadanos Científicos ubicadas en Medellín - Villa Hermosa, entre los días 01 de Abril del 2020 y 30 de Abril del 2020

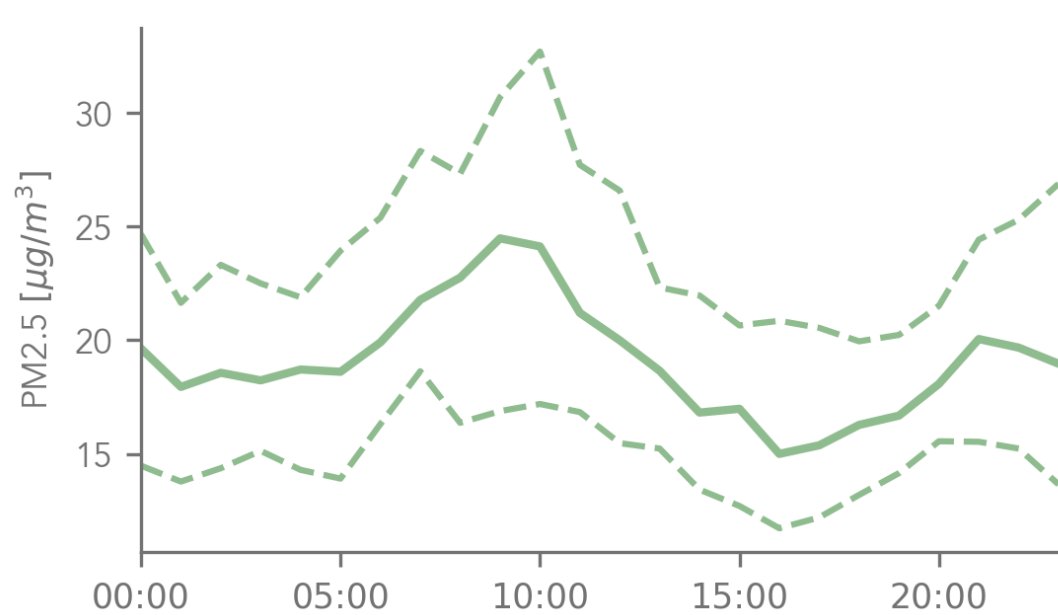
Promedio ICA Mensual

PM2.5	Abril																														
	Mi1	J2	V3	S4	D5	L6	M7	Mi8	J9	V10	S11	D12	L13	M14	Mi15	J16	V17	S18	D19	L20	M21	Mi22	J23	V24	S25	D26	L27	M28	Mi29	J30	
Nube 211																															16
Nube 140	15	13	22	22	19	12	10	14	14	16	12	13	16	22	30	42	47	43	26	23	19	19	16	16	23	21	23	18	22	20	

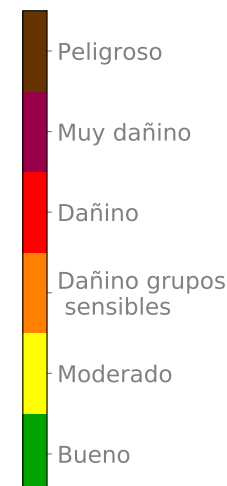
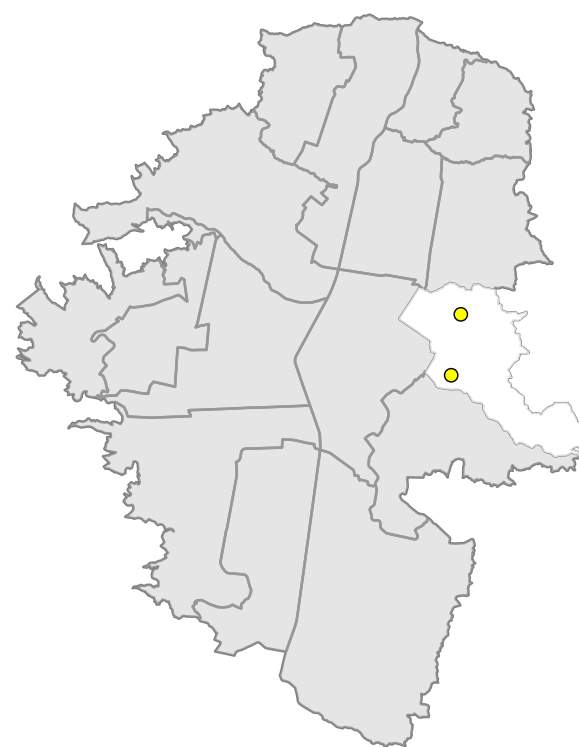
Registros del ICA diario, en cada nube del sector

Ciclo Diurno

Mapa promedio mensual



De acuerdo con los registros de las nubes del sector, éste ha sido el comportamiento promedio del ciclo diario para el contaminante PM 2.5



Promedio de *temperatura y humedad* relativa en el último mes

23.4°C

72.1%



@siatamedellin
www.siat.gov.co

