

Reporte mensual CIUDADANOS CIENTÍFICOS

MEDELLÍN - VILLA HERMOSA

A continuación se presentan los análisis obtenidos con las nubes de Ciudadanos Científicos ubicadas en Medellín - Villa Hermosa, entre los días 01 de Diciembre del 2019 y 31 de Diciembre del 2019

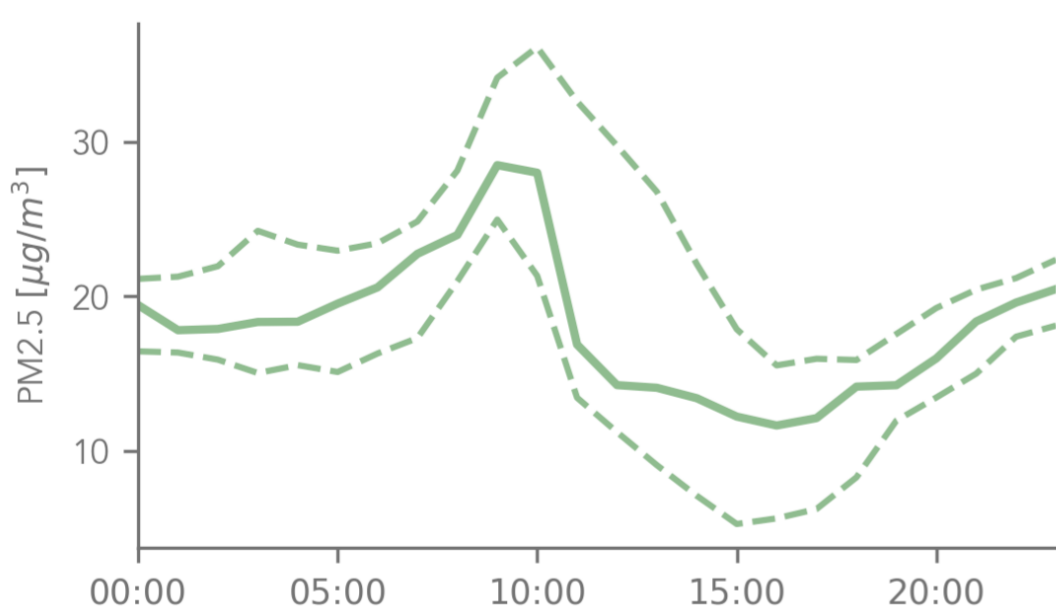
Promedio ICA Mensual

PM2.5	Diciembre																														
	D1	L2	M3	Mi4	J5	V6	S7	D8	L9	M10	Mi11	J12	V13	S14	D15	L16	M17	Mi18	J19	V20	S21	D22	L23	M24	Mi25	J26	V27	S28	D29	L30	M31
Nube 211	18	13	23	18	14	14	22	22	10	21	24	18	26	21	18	17	25	24	17	15	18	14	12	12	25	5	18	16	17	22	11
Nube 140	21	14	21	19	17	17	21	26	14	22	22	19	26	21	23	18	24	23	18	15	19	16	15	14	33	10	18	20	18	25	15

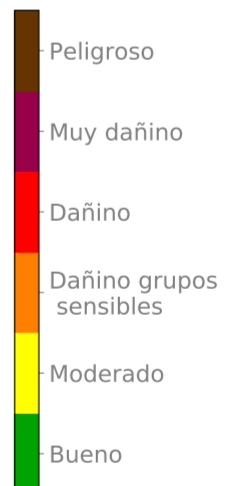
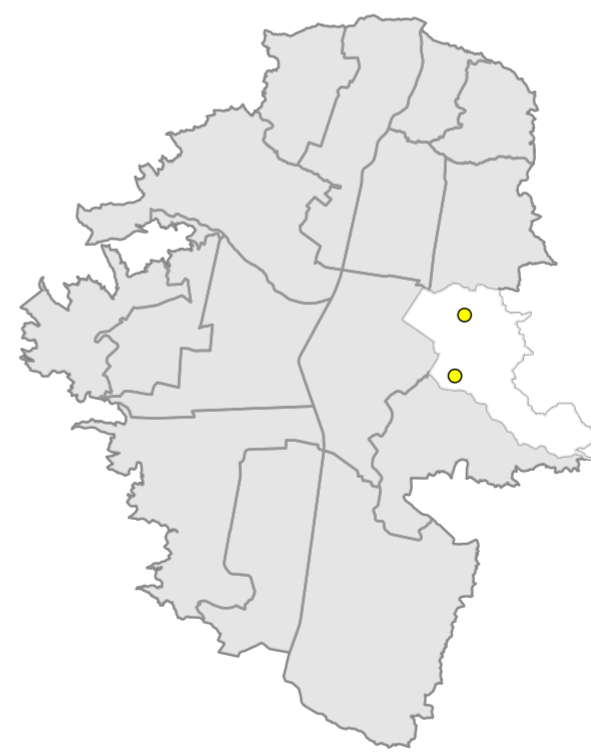
Registros del ICA diario, en cada nube del sector

Ciclo Diurno

Mapa promedio mensual



De acuerdo con los registros de las nubes del sector, éste ha sido el comportamiento promedio del ciclo diario para el contaminante PM 2.5



Promedio de *temperatura y humedad* relativa en el último mes

23.0°C

71.1%



@siatamedellin
www.siat.gov.co

