

Reporte mensual CIUDADANOS CIENTÍFICOS

MEDELLÍN - ROBLEDO

En continuación se presentan los análisis obtenidos con las nubes de Ciudadanos Científicos ubicadas en Medellín - Robledo, entre los días 01 de Mayo del 2020 y 31 de Mayo del 2020

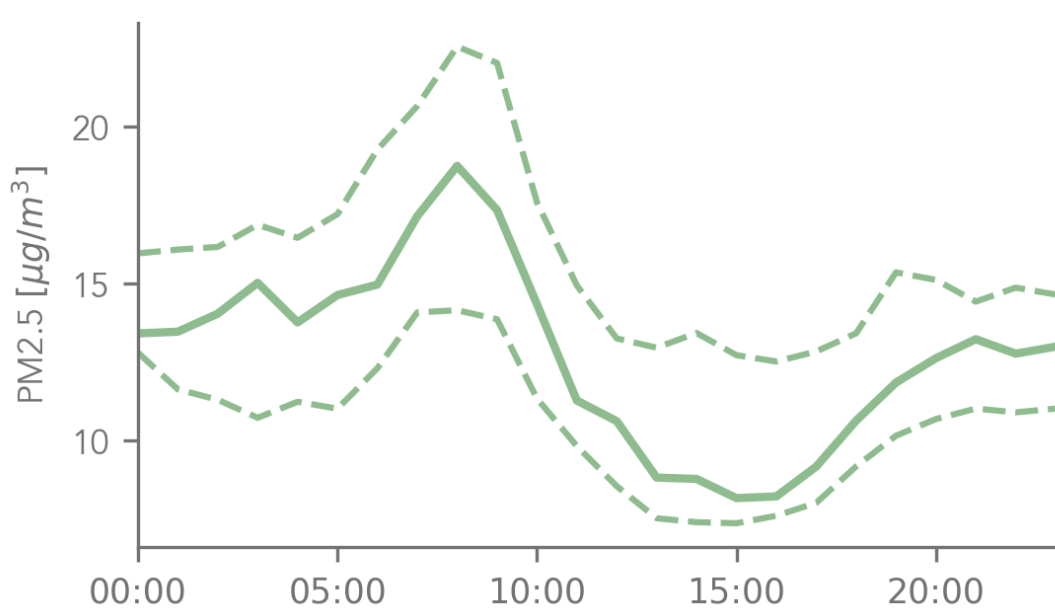
Promedio ICA Mensual

PM2.5	Mayo																																
	V1	S2	D3	L4	M5	Mi6	J7	V8	S9	D10	L11	M12	Mi13	J14	V15	S16	D17	L18	M19	Mi20	J21	V22	S23	D24	L25	M26	Mi27	J28	V29	S30	D31		
Nube 9	18	10	10	14	10	10	10	8	7	6	10	14	14	20	19																		
Nube 81	14	7	8	10	7	7	7	6	4	4	7	11	10	13	14	7	8	4	13	9	7	12	13	7	5	5	9	12	17	14	9		
Nube 4	19	13	13	17	12	13	13	11	11	10	13	16	16	20	18	12	14	9	15	13	12	17	18	14	11	10	14	14	19	16	14		
Nube 205							11	10	10	9	11		13	15	14	11	17	9	13	12	11	16	15	11	10	10	12	13		14	12		
Nube 195	13	7	6	9	7	7	5	5	4	3	7	10	10	13	13	7	7	3	13	8	6	11	12	6	5	4	10	10	15	12	9		
Nube 193	18	14	14	16	16	14	13	13	12	11	15	17	16	19	18	14	14	11	17	15	14	16	18	13	12	12	16	16	19	17	16		
Nube 18	18	13	12	16	12	12	12	11	10	9	13	15	15	18	18	12	13	9	17	14	13	19	19	13	10	11	16	16	21	18	14		
Nube 131	18	13	12	14	12	12	12	11	11	9	12	15	14	18	17	13	13	10	18	14	12	19	19	13	11	10	16	17	36	25	18		
Nube 128	16	9	8	12	8	7	7	7	6	4	7	11	15	15	13	8	10	3	12	9	8	14	16	9	5	5	11	10	17	14	10		
Nube 115	23	19	19	21	18	18	18	18	18	17	18	20	20	22	22	18	20	16	21	20	18	22	22	20	17	17	20	19	24	22	20		
Nube 109	17	12	12	13	12	12	10	10	9	8	12	14	13	16	16	12	11	9	17	13	12	16	16	12	11	8	12	12	21	16	13		

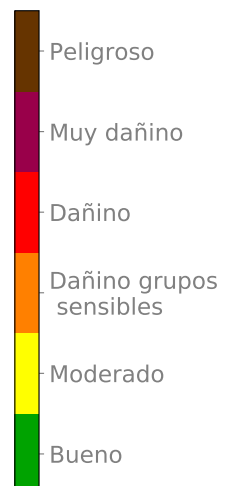
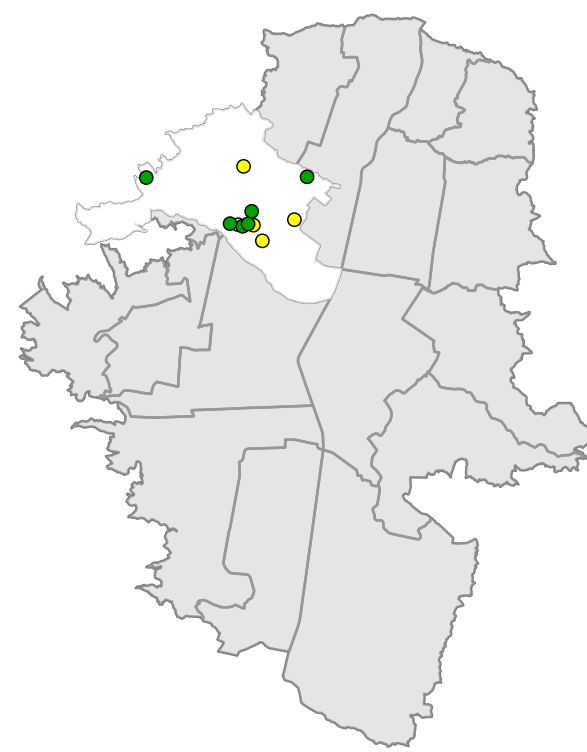
Registros del ICA diario, en cada nube del sector

Ciclo Diurno

Mapa promedio mensual



De acuerdo con los registros de las nubes del sector, éste ha sido el comportamiento promedio del ciclo diario para el contaminante PM 2.5



Promedio de **temperatura y humedad** relativa en el último mes

24.4°C

67.7%



@siatamedellin
www.siat.gov.co

